



COROGRAFIA Scala 1:250.000

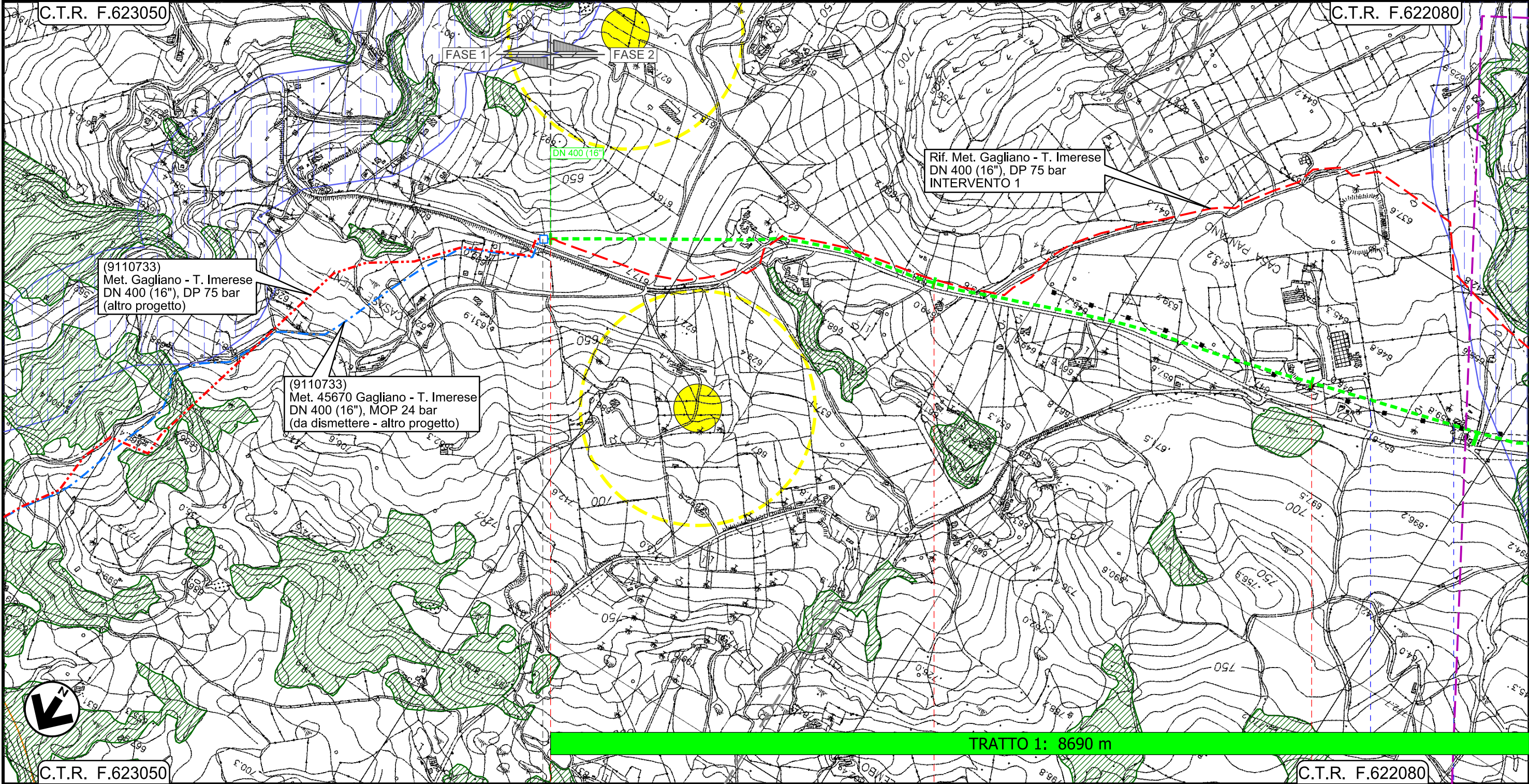
00	18/03/2020	EMISSIONE	PAPPALARDO	DI RUSCIO	PEDINI
INDICE	DATA	REVISIONI	ELABORATO	VERIFICATO	APPROVATO
 			Dis. PG-SN-320		
			Fg. 1 di 20		
Metanodotto Gagliano - T. Imerese DN vari, MOP 24 bar			Comm. NR/19188		
			INDICE	00	
Rimozione Condotta Esistente STRUMENTI DI TUTELA E PIANIFICAZIONE NAZIONALI (D.Lgs 42/04)			Sostituisce il Sostituito dal		
FASE 2			Scala 1:10000		

Metanodotto Gagliano - T. Imerese
DN vari, MOP 24 bar

FASE 2

Rimozione Condotta Esistente
STRUMENTI DI TUTELA E PIANIFICAZIONE NAZIONALI

00	18/03/2020	EMISSIONE	PAPPALARDO	DI RUSCIO	PEDINI	Foglio 2
INDICE	DATA	REVISIONI	ELABORATO	VERIFICATO	APPROVATO	
			Dis. PG-SN-321			di 20
			Comm. NR/19188			Scala 1:10000



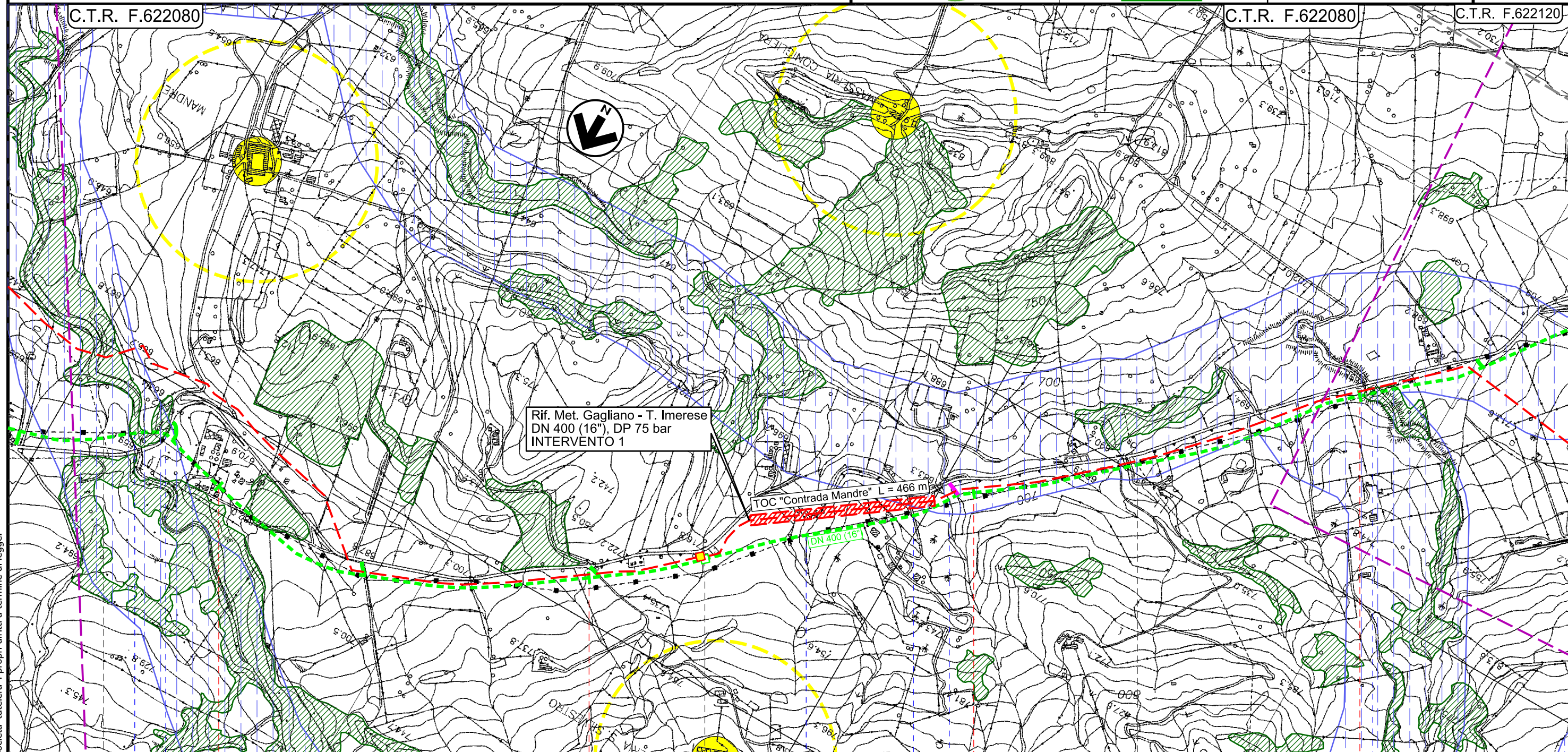
Il presente disegno e' di proprieta' aziendale - La Societa' tutelera' i propri diritti a termine di legge.

Metanodotto Gagliano - T. Imerese
DN vari, MOP 24 bar

FASE 2

Rimozione Condotta Esistente
STRUMENTI DI TUTELA E PIANIFICAZIONE NAZIONALI

00	18/03/2020	EMISSIONE	PAPPALARDO	DI RUSCIO	PEDINI	Foglio 3 di 20 Scala 1:10000
INDICE	DATA	REVISIONI	ELABORATO	VERIFICATO	APPROVATO	
			Dis. PG-SN-321			
			Comm. NR/19188			

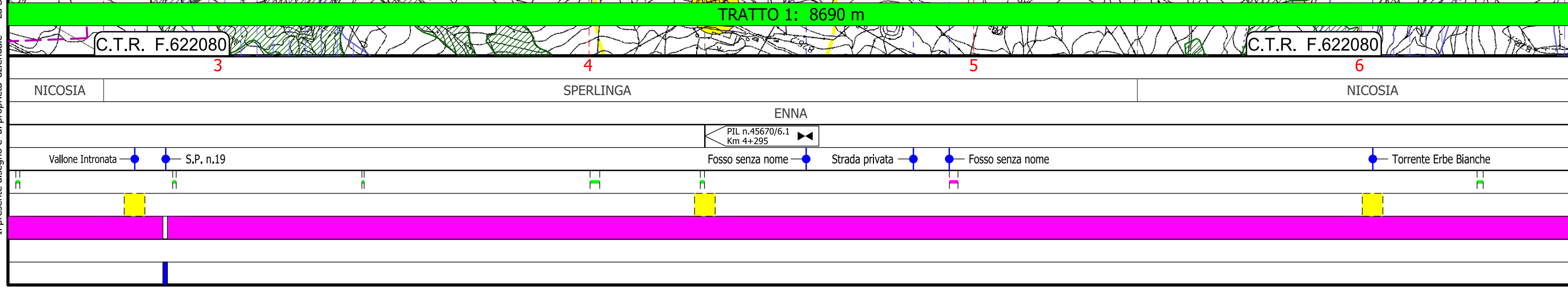


Rif. Met. Gagliano - T. Imerese
DN 400 (16"), DP 75 bar
INTERVENTO 1

TOC "Contrada Mandre" L = 466 m

TRATTO 1: 8690 m

Il presente disegno e' di proprieta' aziendale - La Societa' tutelera' i propri diritti a termine di legge.

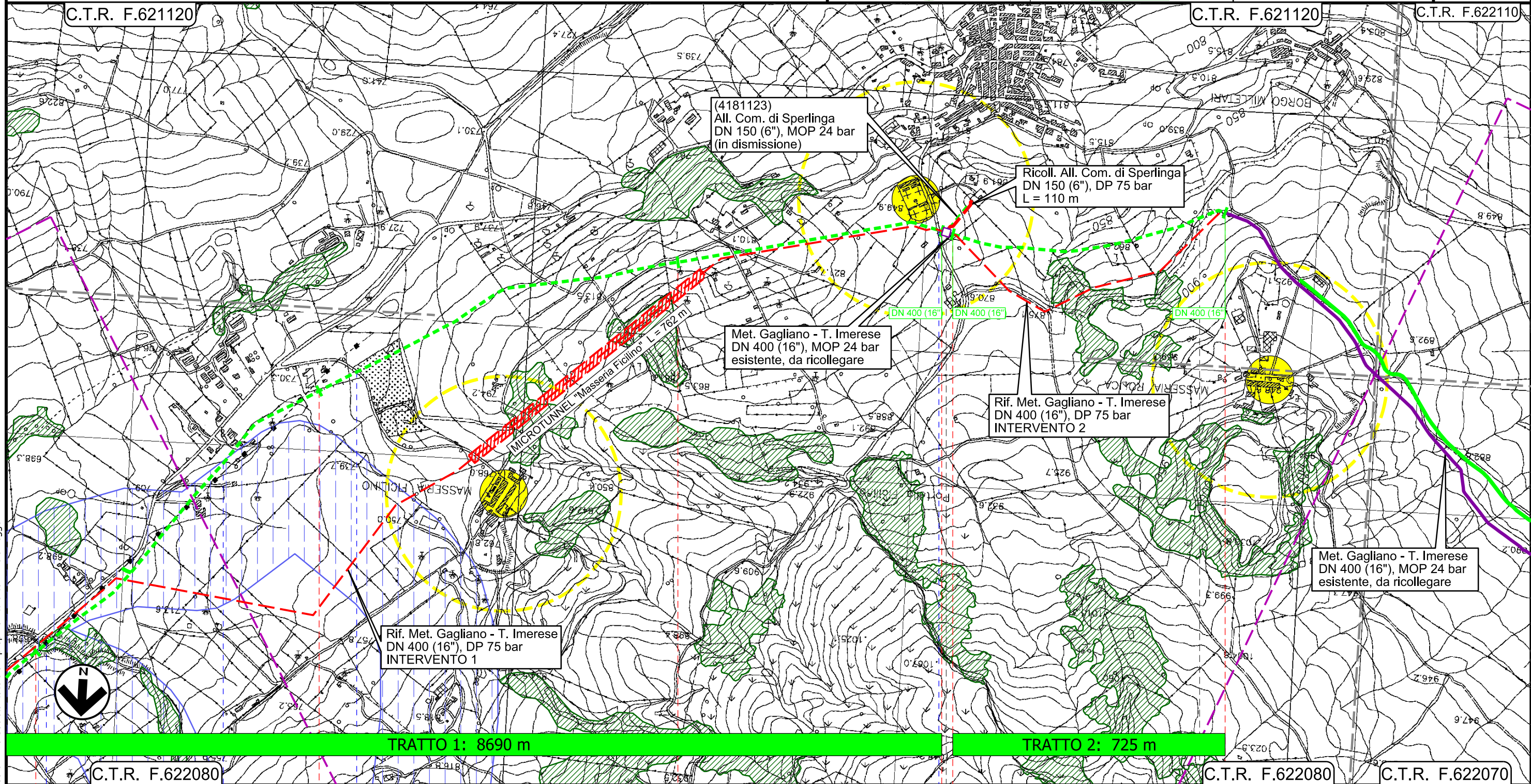


Metanodotto Gagliano - T. Imerese
DN vari, MOP 24 bar

FASE 2

Rimozione Condotta Esistente
STRUMENTI DI TUTELA E PIANIFICAZIONE NAZIONALI

00	18/03/2020	EMISSIONE	PAPPALARDO	DI RUSCIO	PEDINI	Foglio 4
INDICE	DATA	REVISIONI	ELABORATO	VERIFICATO	APPROVATO	
			Dis. PG-SN-321			di 20
			Comm. NR/19188			Scala 1:10000



Il presente disegno e' di proprieta' aziendale - La Societa' tutelera' i propri diritti a termine di legge.

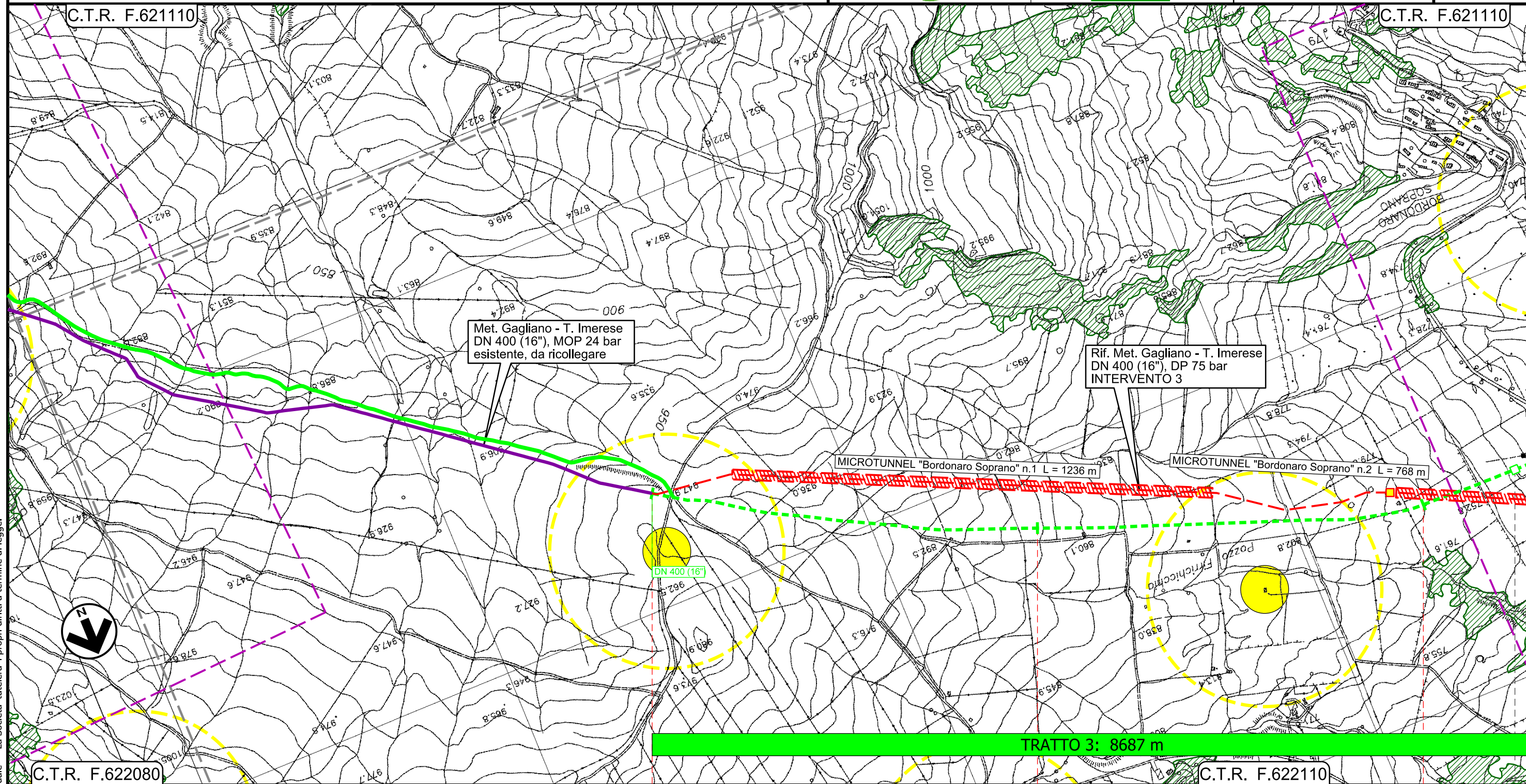
6	7	8	8+690 0+000	0+725
NICOSIA ENNA			GANGI PALERMO	

Metanodotto Gagliano - T. Imerese
DN vari, MOP 24 bar

FASE 2

Rimozione Condotta Esistente
STRUMENTI DI TUTELA E PIANIFICAZIONE NAZIONALI

00	18/03/2020	EMISSIONE	PAPPALARDO	DI RUSCIO	PEDINI	Foglio 5 di 20 Scala 1:10000
INDICE	DATA	REVISIONI	ELABORATO	VERIFICATO	APPROVATO	
			Dis. PG-SN-321			
			Comm. NR/19188			



Il presente disegno e' di proprieta' aziendale - La Societa' tutelera' i propri diritti a termine di legge.



◀ PIL n.45670/7.1
Km 14+044 ▶

GANGI
PALERMO

Tratto 2a: 2350 m

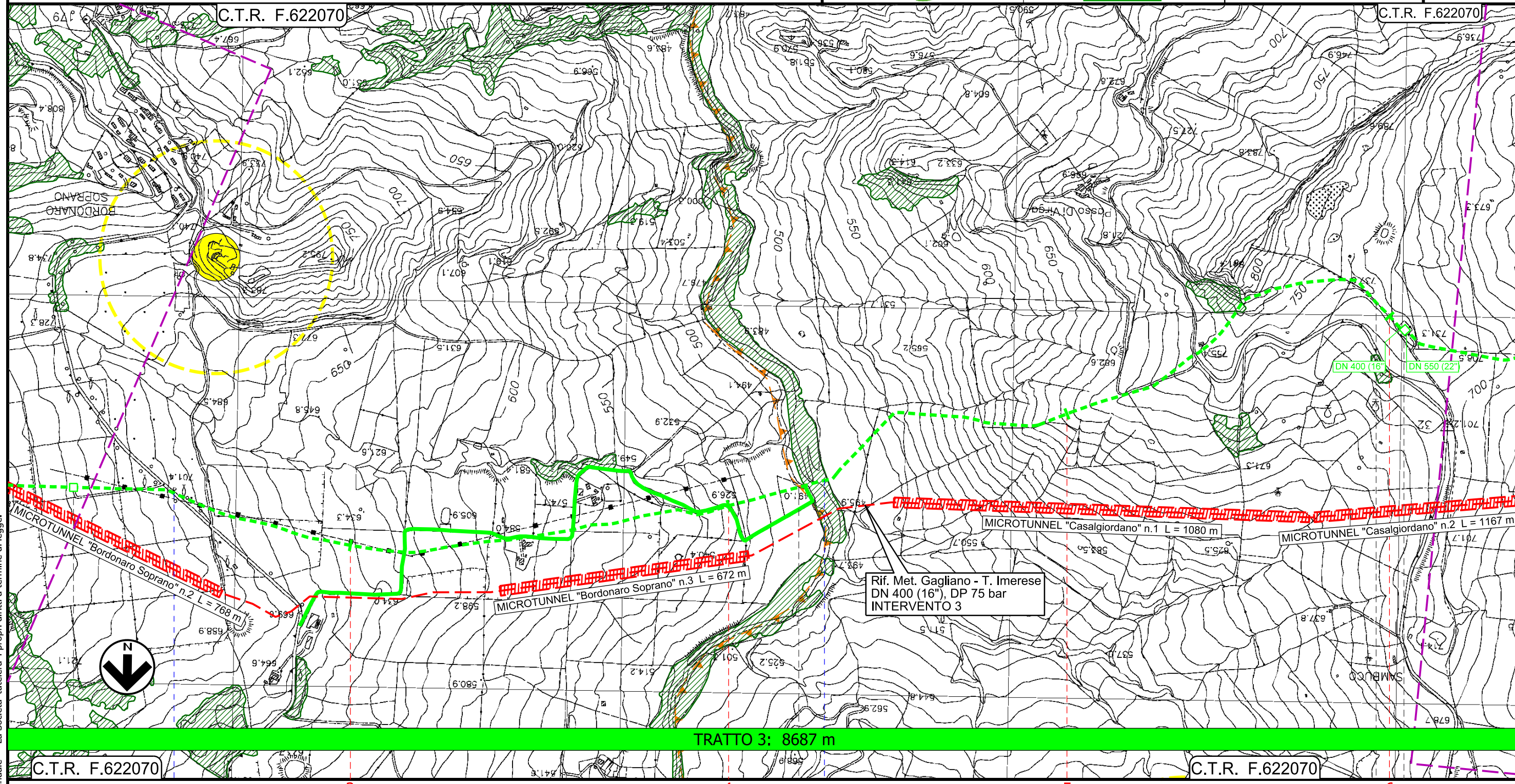
Metanodotto Gagliano - T. Imerese

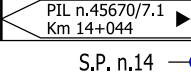



DN vari, MOP 24 bar

FASE 2

Rimozione Condotta Esistente
STRUMENTI DI TUTELA E PIANIFICAZIONE NAZIONALI

00	18/03/2020	EMISSIONE	PAPPALARDO	DI RUSCIO	PEDINI	Foglio 6 di 20 Scala 1:10000
INDICE	DATA	REVISIONI	ELABORATO	VERIFICATO	APPROVATO	
 			Dis. PG-SN-321			
			Comm. NR/19188			



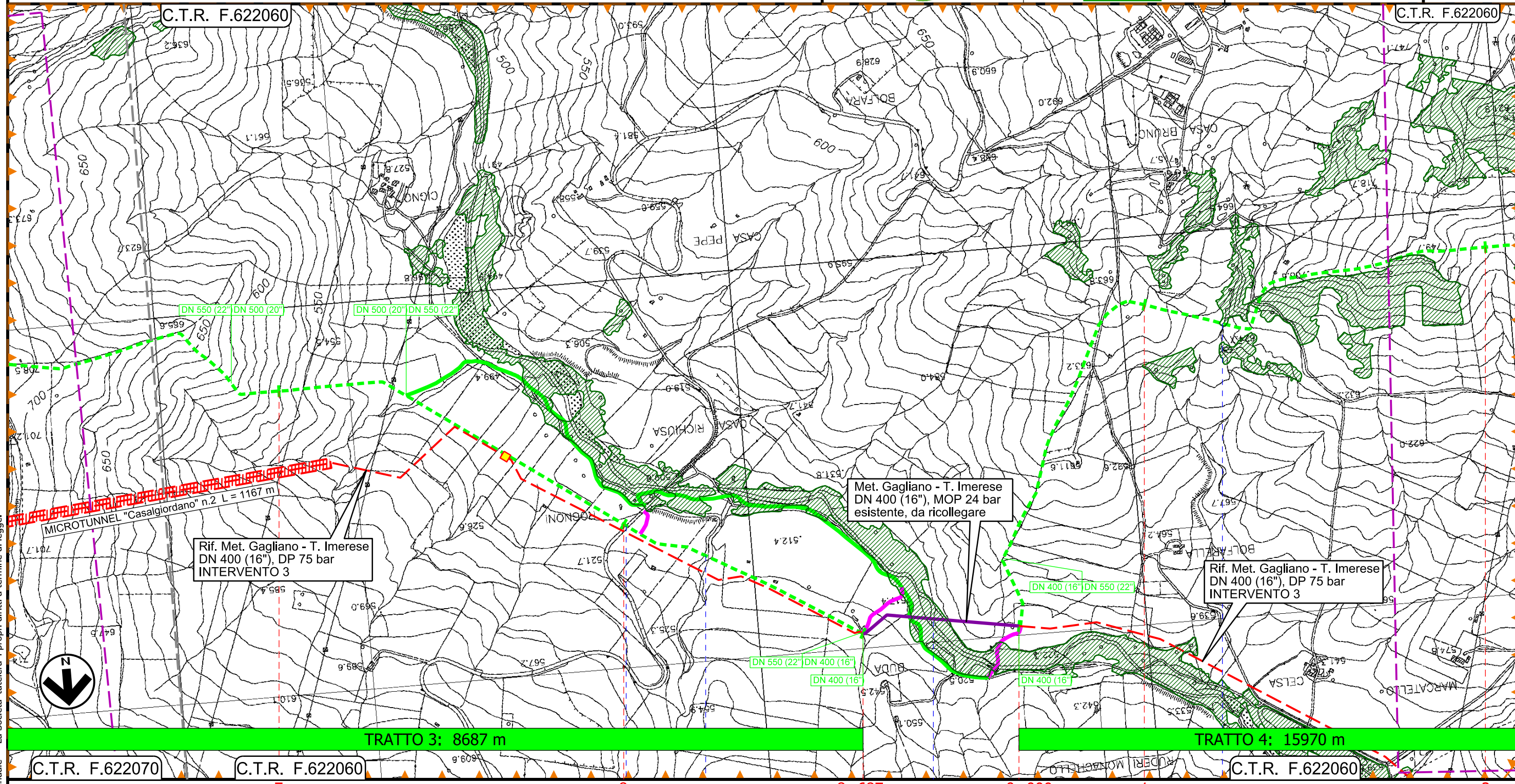
C.T.R. F.622070	3	GANGI	4	PALERMO	5	BLUFI	6	C.T.R. F.622070	ALIMENA
 S.P. n.14		 Fiume Gangi				 Impianto n.45670/8 - Trappole di Casalgiordano Km 17+849			
									

Metanodotto Gagliano - T. Imerese
DN vari, MOP 24 bar

FASE 2

Rimozione Condotta Esistente
STRUMENTI DI TUTELA E PIANIFICAZIONE NAZIONALI

00	18/03/2020	EMISSIONE	PAPPALARDO	DI RUSCIO	PEDINI	Foglio 7
INDICE	DATA	REVISIONI	ELABORATO	VERIFICATO	APPROVATO	
			Dis. PG-SN-321			di 20
			Comm. NR/19188			Scala 1:10000



Il presente disegno e' di proprieta' aziendale - La Societa' tutelera' i propri diritti a termine di legge.

C.T.R. F.622070 C.T.R. F.622060 7 8 8+687 0+000 1 2 C.T.R. F.622060

ALIMENA
PALERMO

Strada Comunale Torrente Scacciaferro Fiume Salso Torrente della Celsa

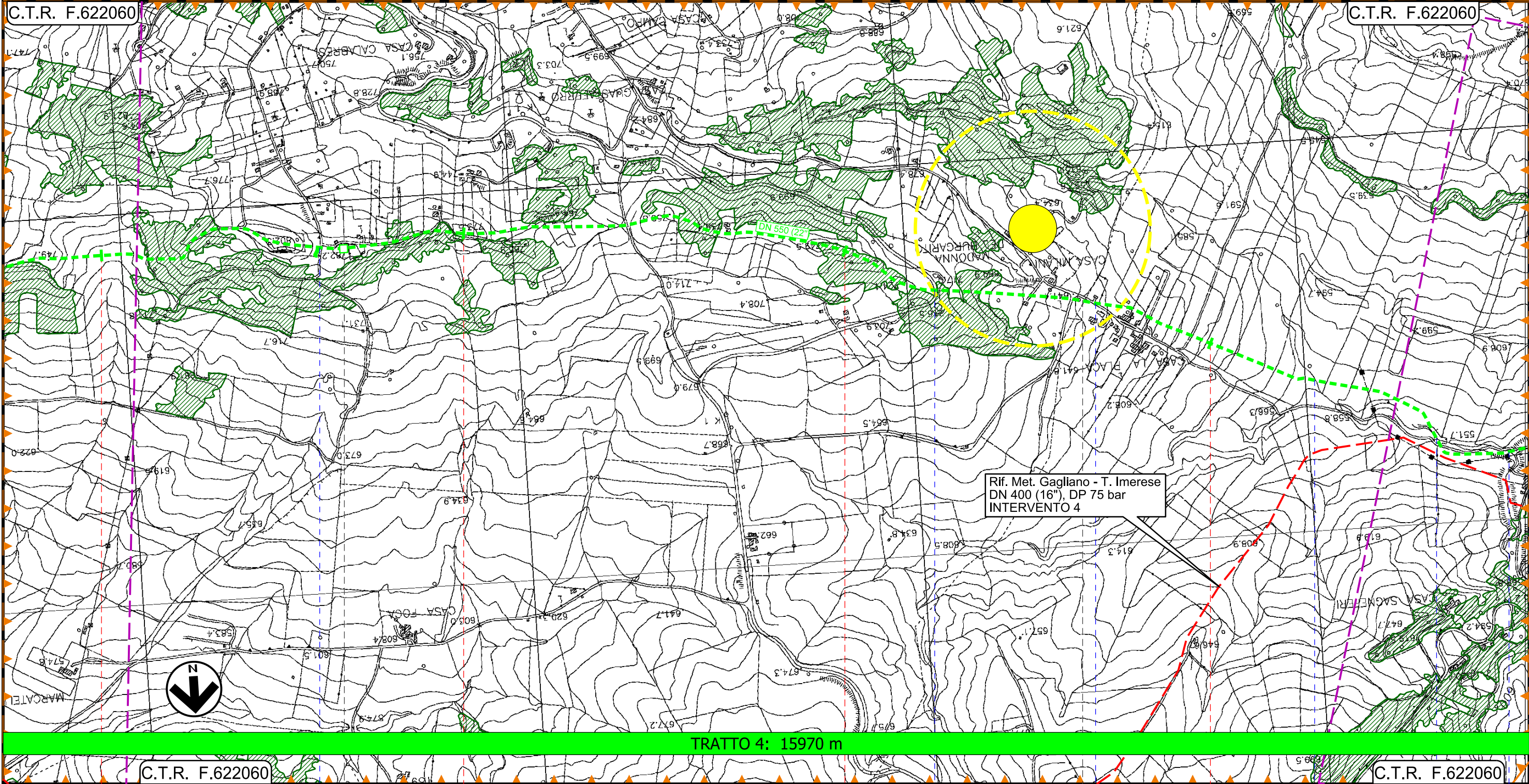
Tratto 3a: 425 m

Metanodotto Gagliano - T. Imerese
DN vari, MOP 24 bar

FASE 2

Rimozione Condotta Esistente
STRUMENTI DI TUTELA E PIANIFICAZIONE NAZIONALI

00	18/03/2020	EMISSIONE	PAPPALARDO	DI RUSCIO	PEDINI	Foglio 8 di 20 Scala 1:10000
INDICE	DATA	REVISIONI	ELABORATO	VERIFICATO	APPROVATO	
			Dis. PG-SN-321			
			Comm. NR/19188			



Il presente disegno e' di proprieta' aziendale - La Societa' tutelera' i propri diritti a termine di legge.

C.T.R. F.622060

C.T.R. F.622060

ALIMENA

PALERMO

BOMPIETRO

Strada comunale

S.S. n.290 Strada comunale di Sagnefere

Torrente Bugarito Torrente Pallaccio

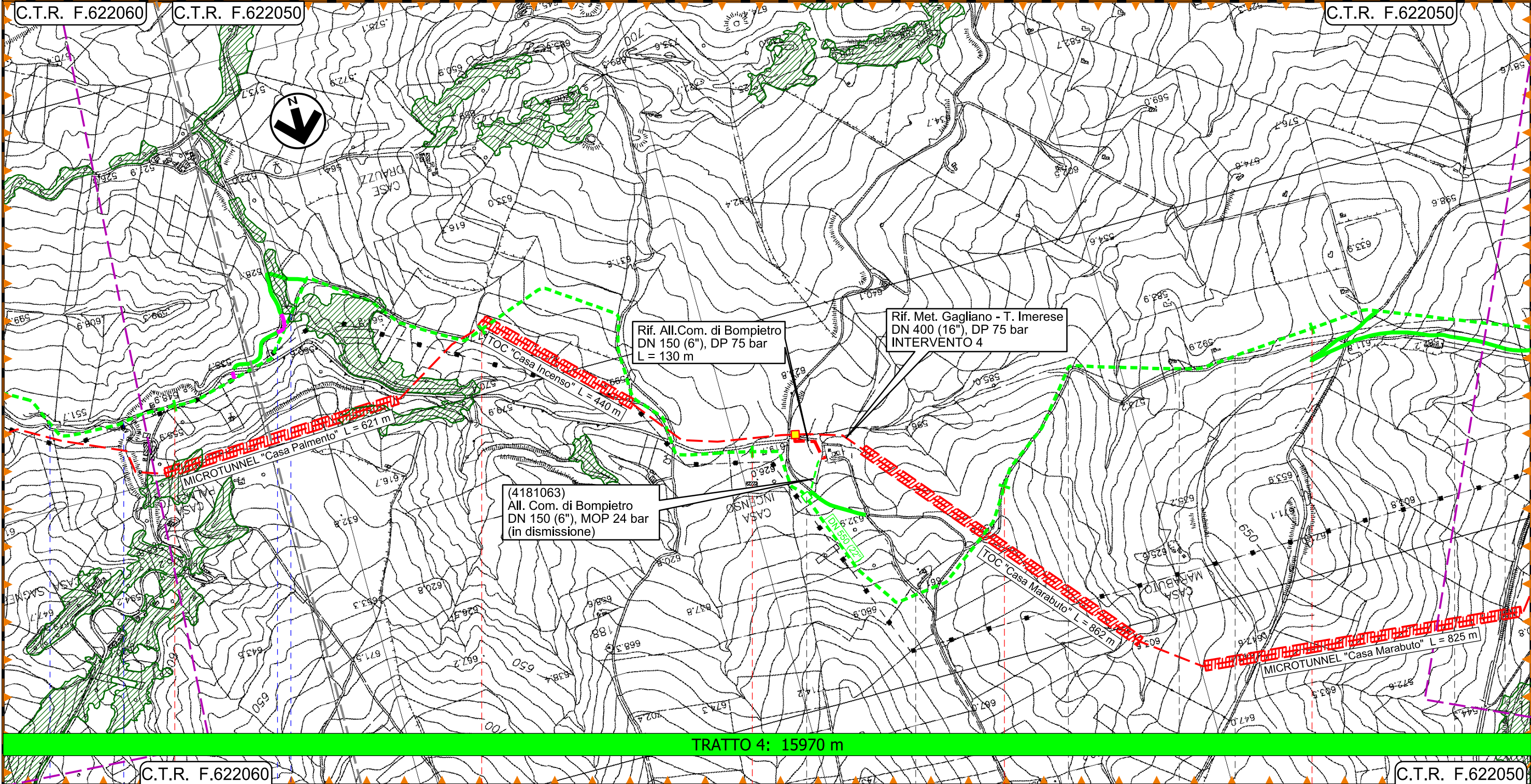
Fosso senza nome

Metanodotto Gagliano - T. Imerese
DN vari, MOP 24 bar

FASE 2

Rimozione Condotta Esistente
STRUMENTI DI TUTELA E PIANIFICAZIONE NAZIONALI

00	18/03/2020	EMISSIONE	PAPPALARDO	DI RUSCIO	PEDINI	Foglio 9
INDICE	DATA	REVISIONI	ELABORATO	VERIFICATO	APPROVATO	
			Dis. PG-SN-321			di 20
			Comm. NR/19188			Scala 1:10000





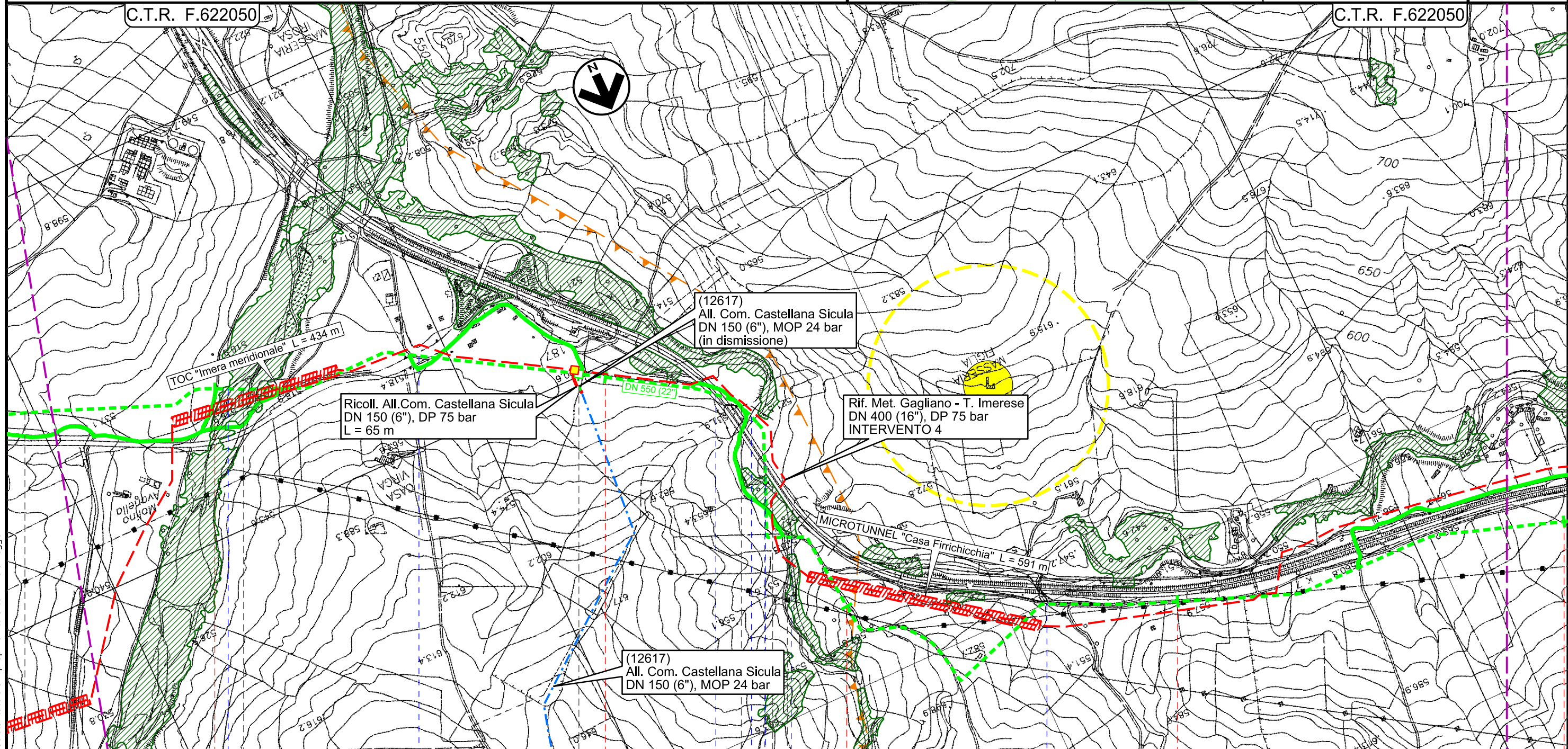
C.T.R. F.622060		C.T.R. F.622050			
6	7	8	9	10	RESULTANO
BOMPIETRO		BLUFI	RESULTANO	BLUFI	RESULTANO
PALERMO		CALTANISSETTA	PALERMO	CALTANISSETTA	PALERMO
Torrente Pallaccio		Torrente Pallaccio		CALTANISSETTA	
Fosso senza nome		Rio Sagneferi			

Metanodotto Gagliano - T. Imerese
DN vari, MOP 24 bar

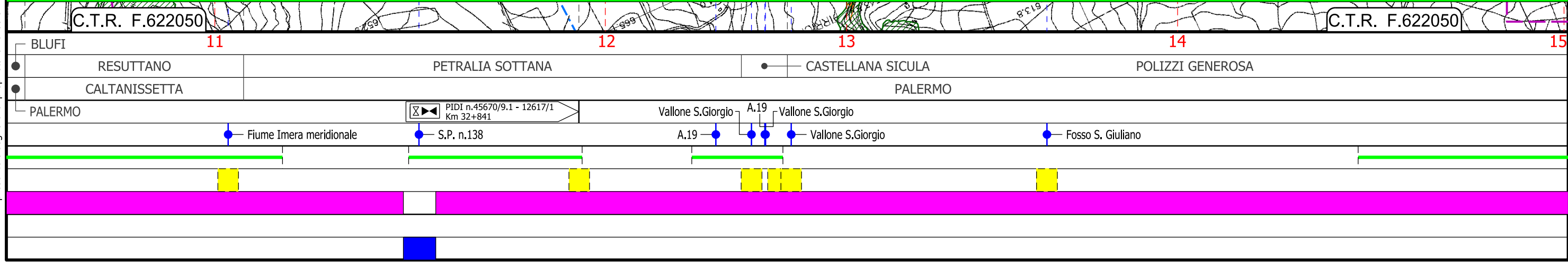
FASE 2

Rimozione Condotta Esistente
STRUMENTI DI TUTELA E PIANIFICAZIONE NAZIONALI

00	18/03/2020	EMISSIONE	PAPPALARDO	DI RUSCIO	PEDINI	Foglio 10 di 20 Scala 1:10000
INDICE	DATA	REVISIONI	ELABORATO	VERIFICATO	APPROVATO	
 			Dis. PG-SN-321			
			Comm. NR/19188			



TRATTO 4: 15970 m





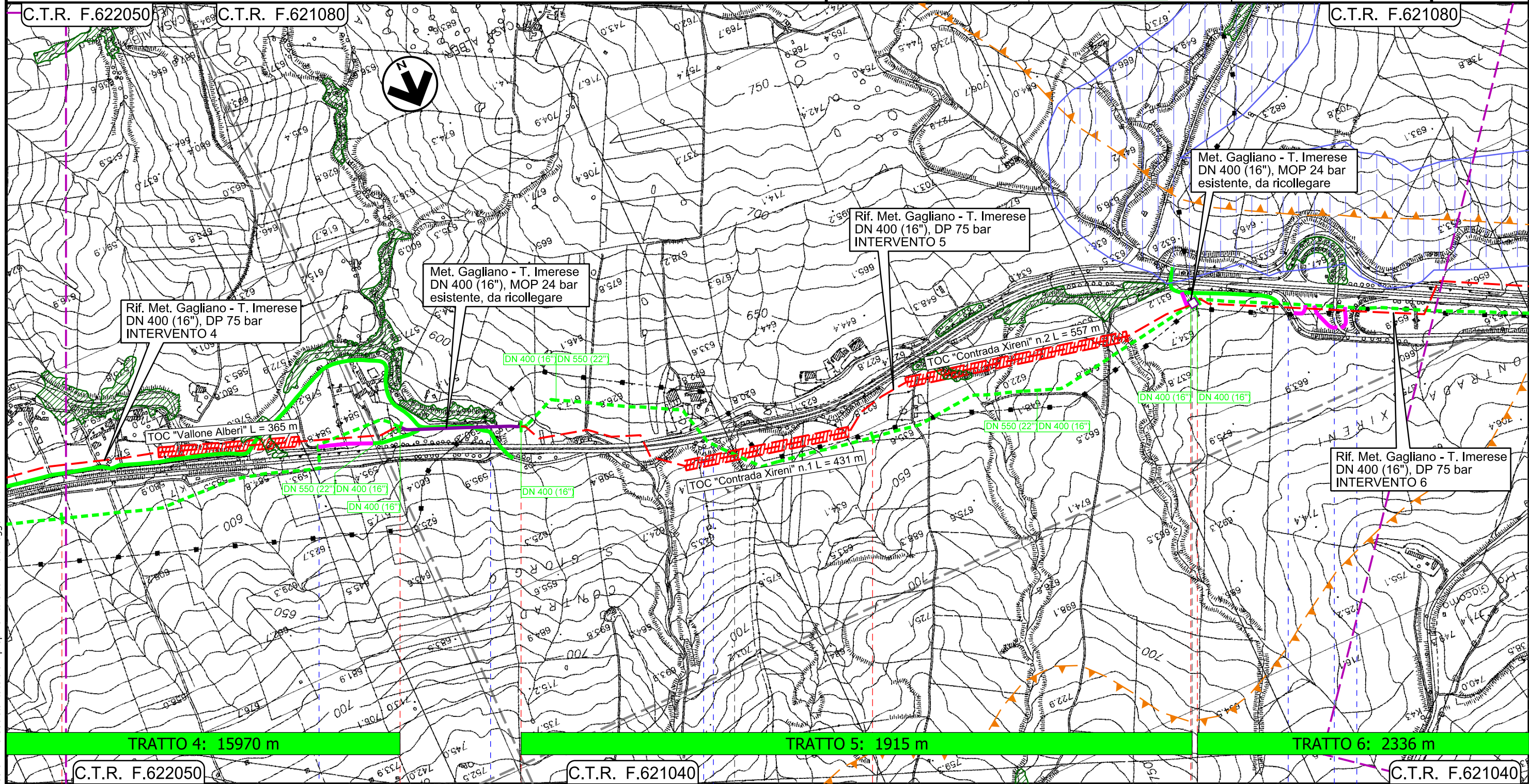
Il presente disegno e' di proprieta' aziendale - La Societa' tutelera' i propri diritti a termine di legge.

Metanodotto Gagliano - T. Imerese
DN vari, MOP 24 bar

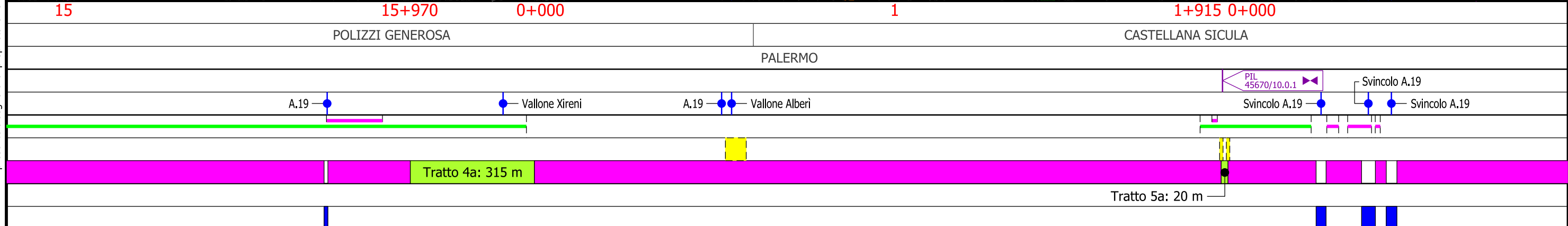
FASE 2

Rimozione Condotta Esistente
STRUMENTI DI TUTELA E PIANIFICAZIONE NAZIONALI

00	18/03/2020	EMISSIONE	PAPPALARDO	DI RUSCIO	PEDINI	Foglio 11
INDICE	DATA	REVISIONI	ELABORATO	VERIFICATO	APPROVATO	di 20
 						Dis. PG-SN-321
						Scala 1:10000
						Comm. NR/19188





Il presente disegno e' di proprieta' aziendale - La Societa' tutelera' i propri diritti a termine di legge.

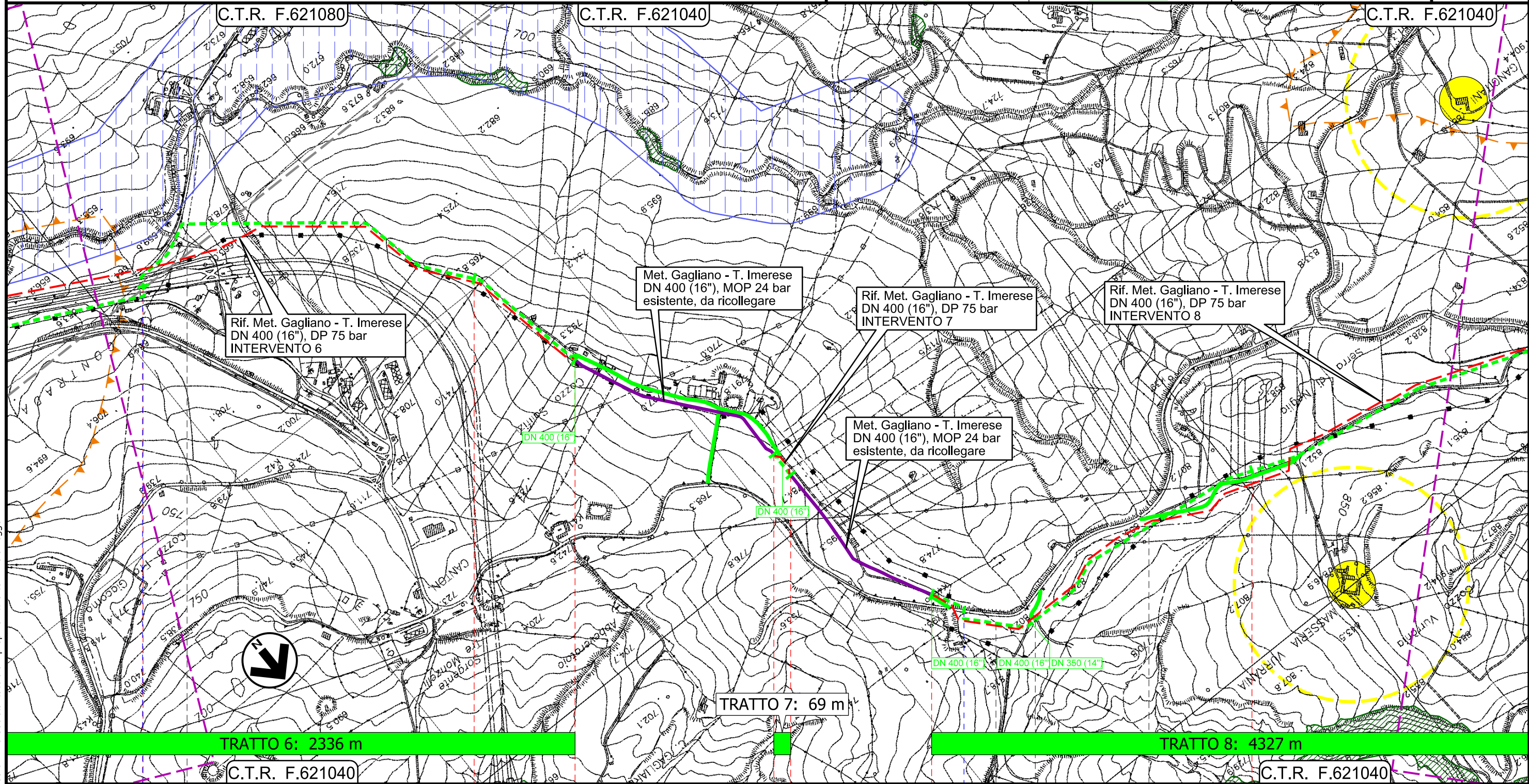


Metanodotto Gagliano - T. Imerese
DN vari, MOP 24 bar

FASE 2

Rimozione Condotta Esistente
STRUMENTI DI TUTELA E PIANIFICAZIONE NAZIONALI

00	18/03/2020	EMISSIONE	PAPPALARDO	DI RUSCIO	PEDINI	Foglio 12 di 20 Scala 1:10000
INDICE	DATA	REVISIONI	ELABORATO	VERIFICATO	APPROVATO	
 			Dis. PG-SN-321			
			Comm. NR/19188			



CASTELLANA SICULA

POLIZZI GENEROSA

CALTAVUTURO

POLIZZI GENEROSA

CALTAVUTURO

PALERMO

A.19

S.S. n.120

Tratto 6a: 584 m

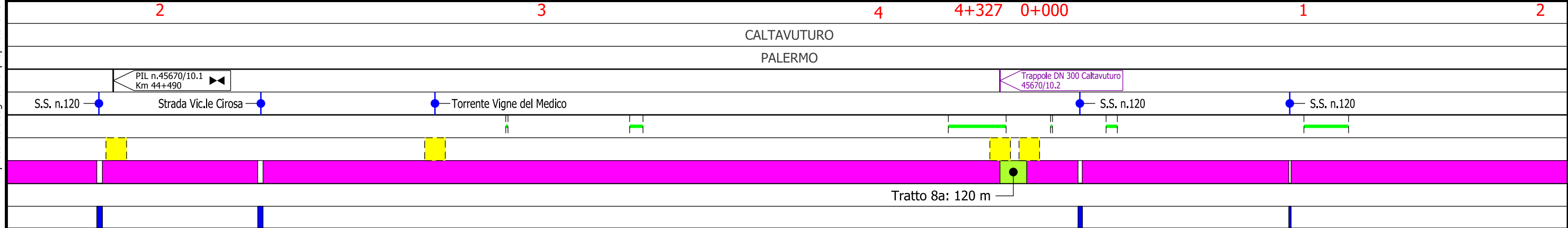
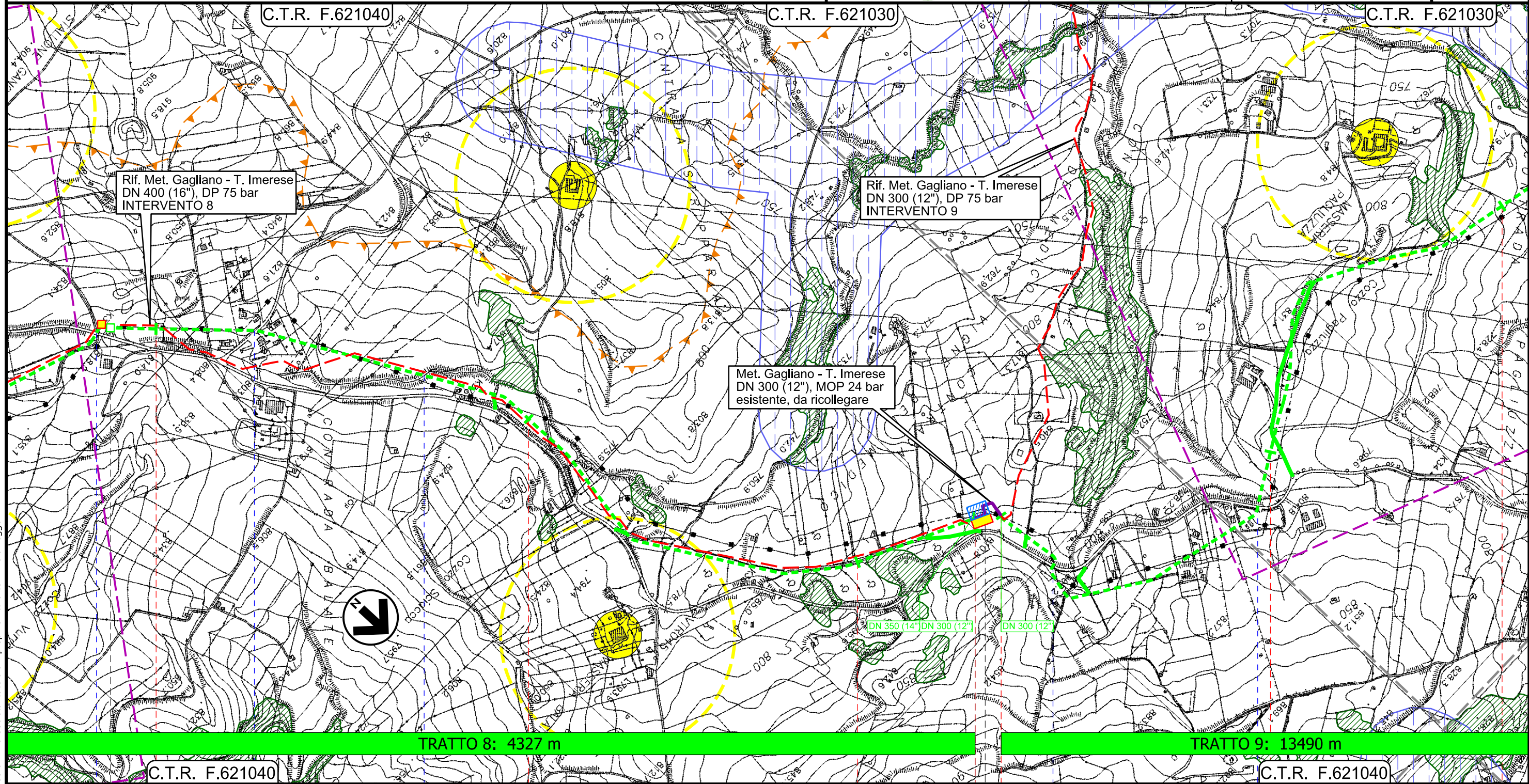
Tratto 7a: 490 m

Metanodotto Gagliano - T. Imerese
DN vari, MOP 24 bar

FASE 2

Rimozione Condotta Esistente
STRUMENTI DI TUTELA E PIANIFICAZIONE NAZIONALI

00	18/03/2020	EMISSIONE	PAPPALARDO	DI RUSCIO	PEDINI	Foglio 13 di 20 Scala 1:10000
INDICE	DATA	REVISIONI	ELABORATO	VERIFICATO	APPROVATO	
			Dis. PG-SN-321			
			Comm. NR/19188			



Metanodotto Gagliano - T. Imerese
DN vari, MOP 24 bar

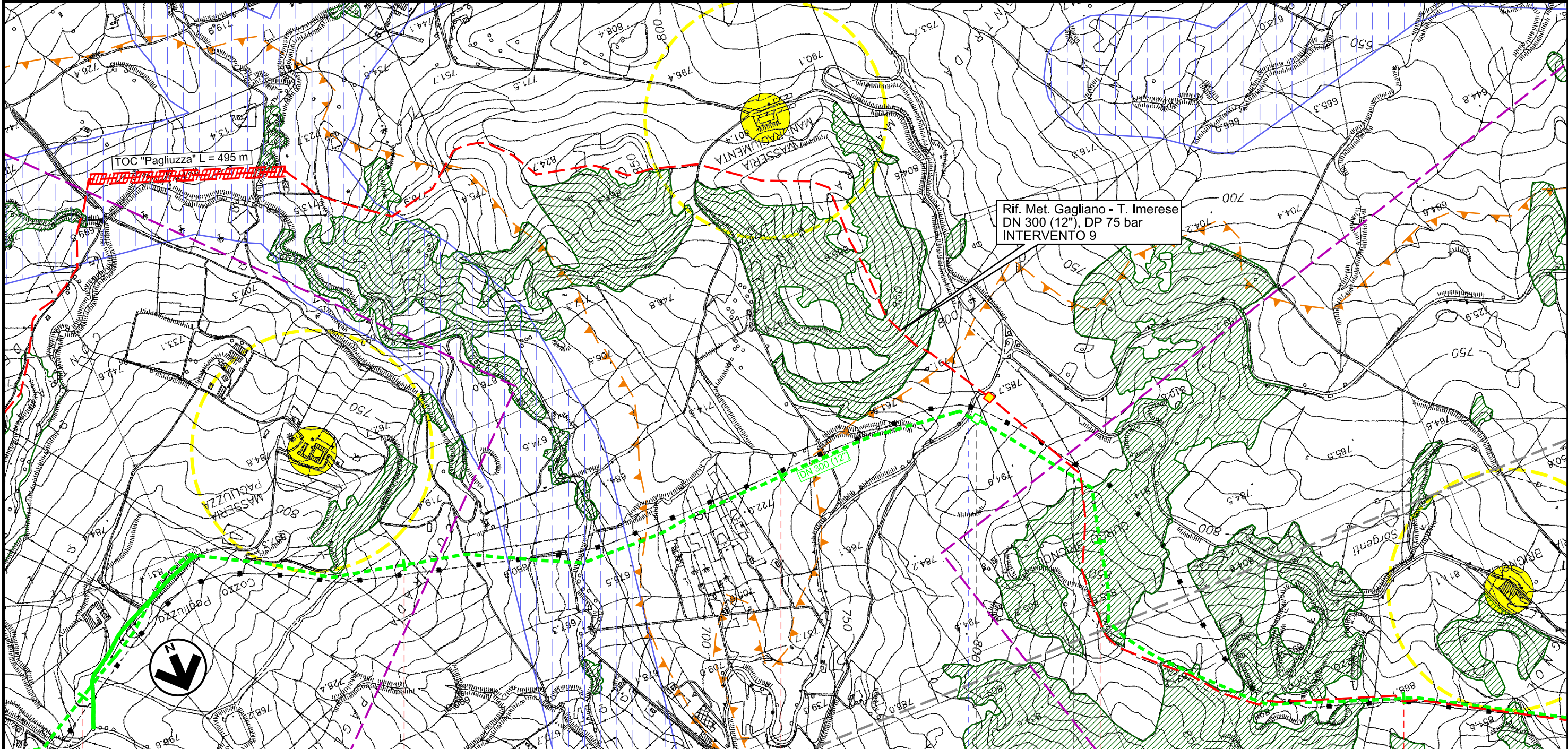
FASE 2

Rimozione Condotta Esistente
STRUMENTI DI TUTELA E PIANIFICAZIONE NAZIONALI

00	18/03/2020	EMISSIONE	PAPPALARDO	DI RUSCIO	PEDINI	Foglio 14
INDICE	DATA	REVISIONI	ELABORATO	VERIFICATO	APPROVATO	
						di 20
						Scala 1:10000



Dis. PG-SN-321
Comm. NR/19188



TRATTO 9: 13490 m

C.T.R. F.621030 C.T.R. F.621050 C.T.R. F.621050

1 2 3 4 5

CALTAVUTURO PALERMO SCLAFANI BAGNI

Torrente di Caltavuturo S.P. n.8



PIL n.45670/11.1
Km 50+582

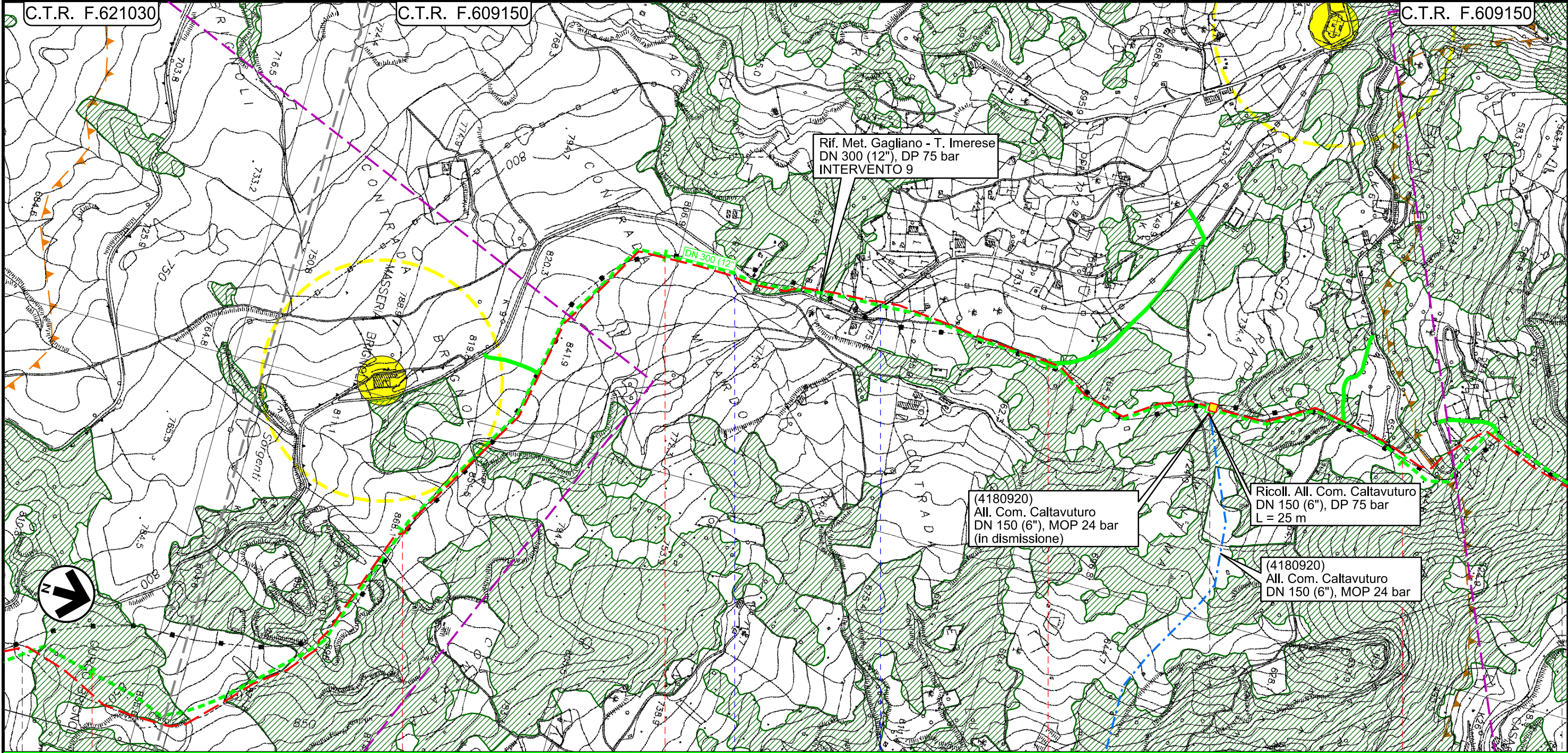
Il presente disegno e' di proprieta' aziendale - La Societa' tutelera' i propri diritti a termine di legge.

Metanodotto Gagliano - T. Imerese
DN vari, MOP 24 bar

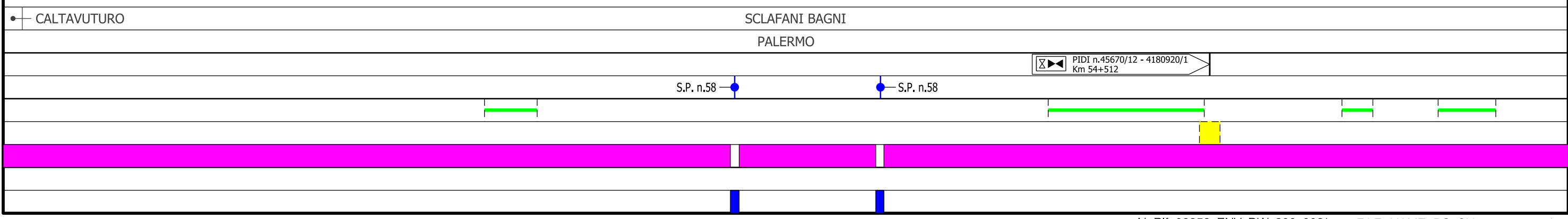
FASE 2

Rimozione Condotta Esistente
STRUMENTI DI TUTELA E PIANIFICAZIONE NAZIONALI

00	18/03/2020	EMISSIONE	PAPPALARDO	DI RUSCIO	PEDINI	Foglio 15 di 20 Scala 1:10000
INDICE	DATA	REVISIONI	ELABORATO	VERIFICATO	APPROVATO	
 			Dis. PG-SN-321			
			Comm. NR/19188			



TRATTO 9: 13490 m



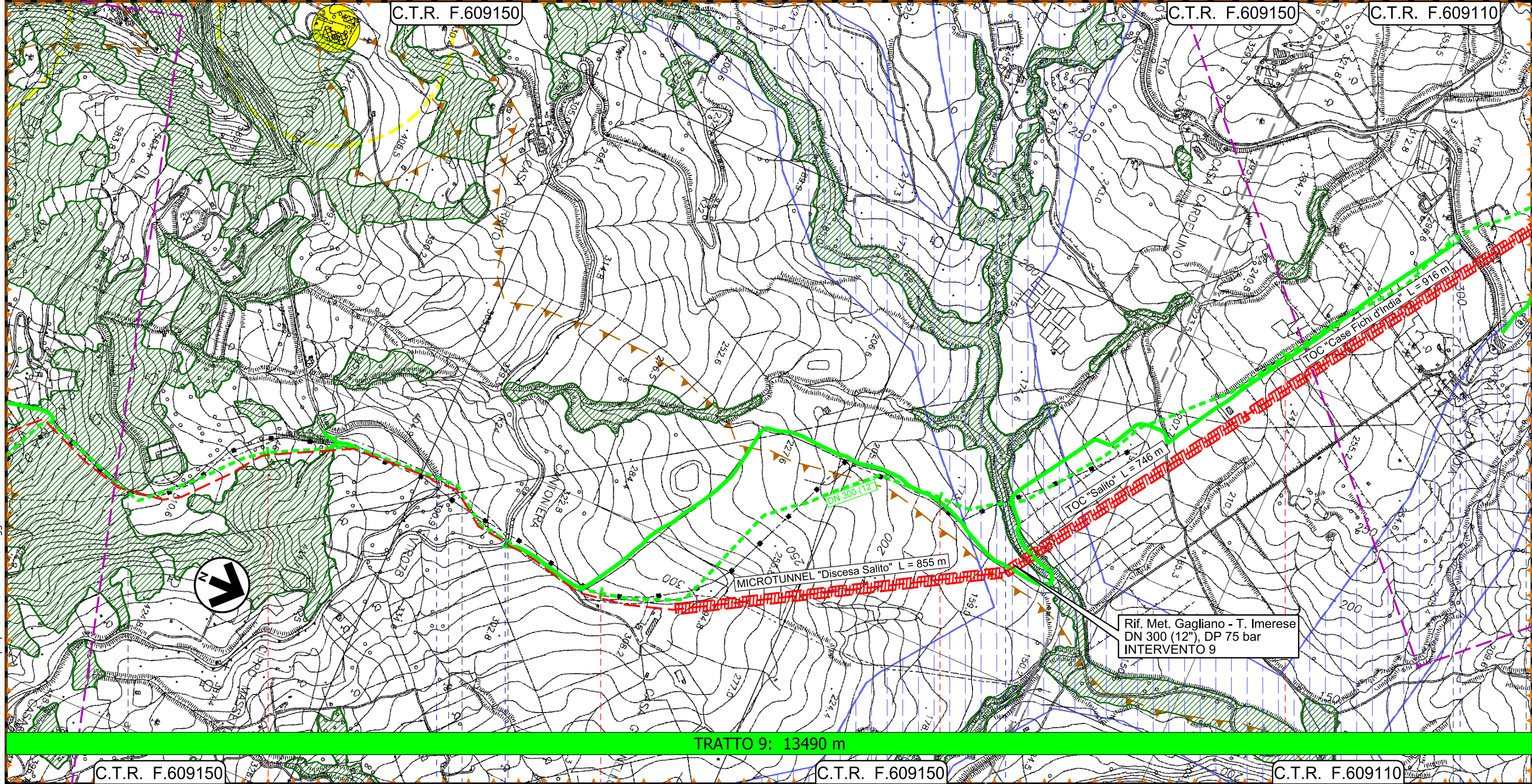
Il presente disegno e' di proprieta' aziendale - La Societa' tutelera' i propri diritti a termine di legge.

Metanodotto Gagliano - T. Imerese
DN vari, MOP 24 bar

FASE 2

Rimozione Condotta Esistente
STRUMENTI DI TUTELA E PIANIFICAZIONE NAZIONALI

00	18/03/2020	EMISSIONE	PAPPALARDO	DI RUSCIO	PEDINI	Foglio 16 di 20 Scala 1:10000
INDICE	DATA	REVISIONI	ELABORATO	VERIFICATO	APPROVATO	
			Dis. PG-SN-321			
			Comm. NR/19188			



Il presente disegno e' di proprieta' aziendale - La Societa' tutelera' i propri diritti a termine di legge.

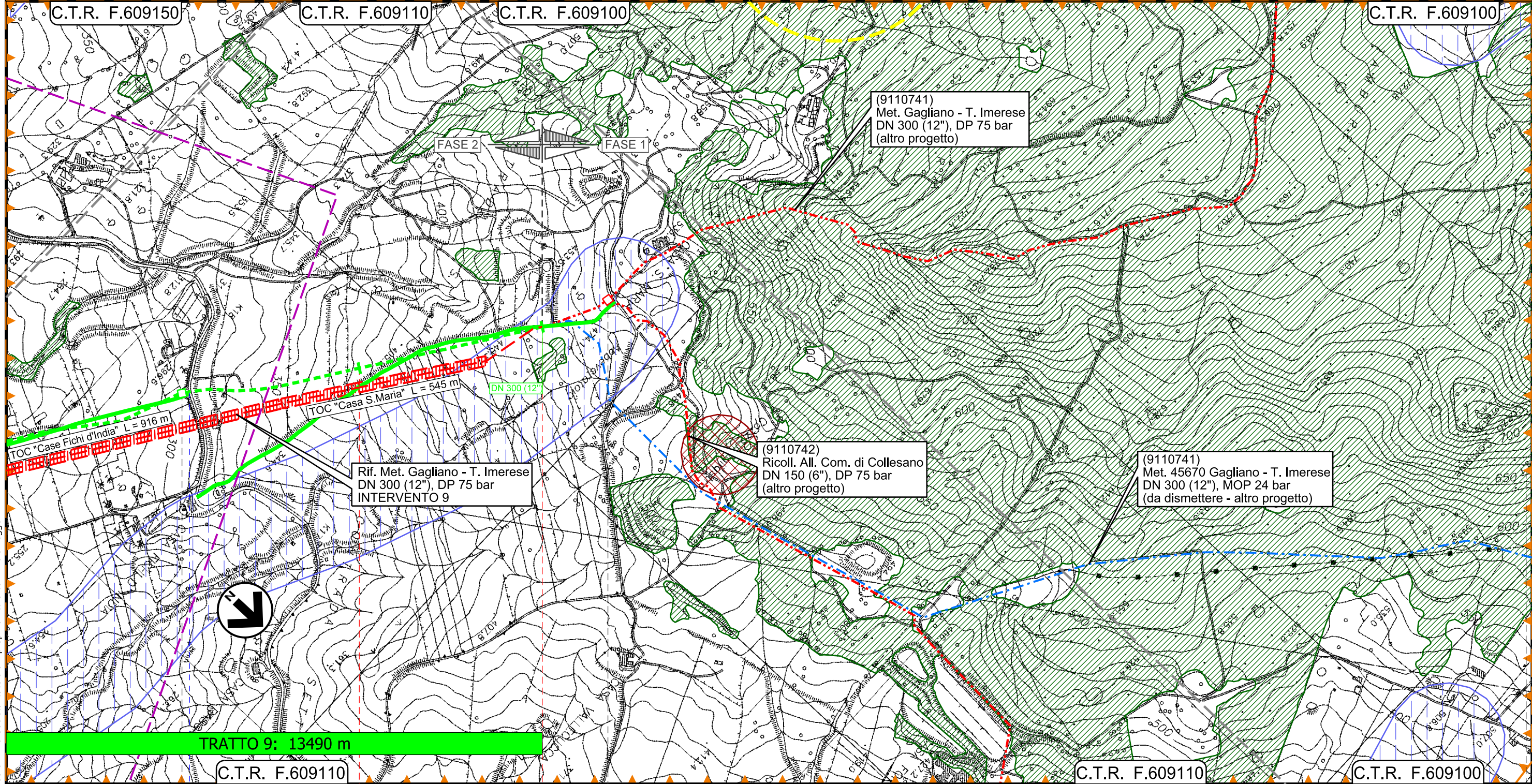


Metanodotto Gagliano - T. Imerese
DN vari, MOP 24 bar

FASE 2

Rimozione Condotta Esistente
STRUMENTI DI TUTELA E PIANIFICAZIONE NAZIONALI

00	18/03/2020	EMISSIONE	PAPPALARDO	DI RUSCIO	PEDINI	Foglio 17 di 20 Scala 1:10000
INDICE	DATA	REVISIONI	ELABORATO	VERIFICATO	APPROVATO	
			Dis. PG-SN-321			
			Comm. NR/19188			



Il presente disegno e' di proprieta' aziendale - La Societa' tutelera' i propri diritti a termine di legge.

C.T.R. F.609110 13 13+490 C.T.R. F.609110 C.T.R. F.609100

SCLAFANI BAGNI

PALERMO

PII n.45670/12.1
Km 59+492

PIDI
Loc. Contrada S.Maria 4105817/1

S.S. n.120

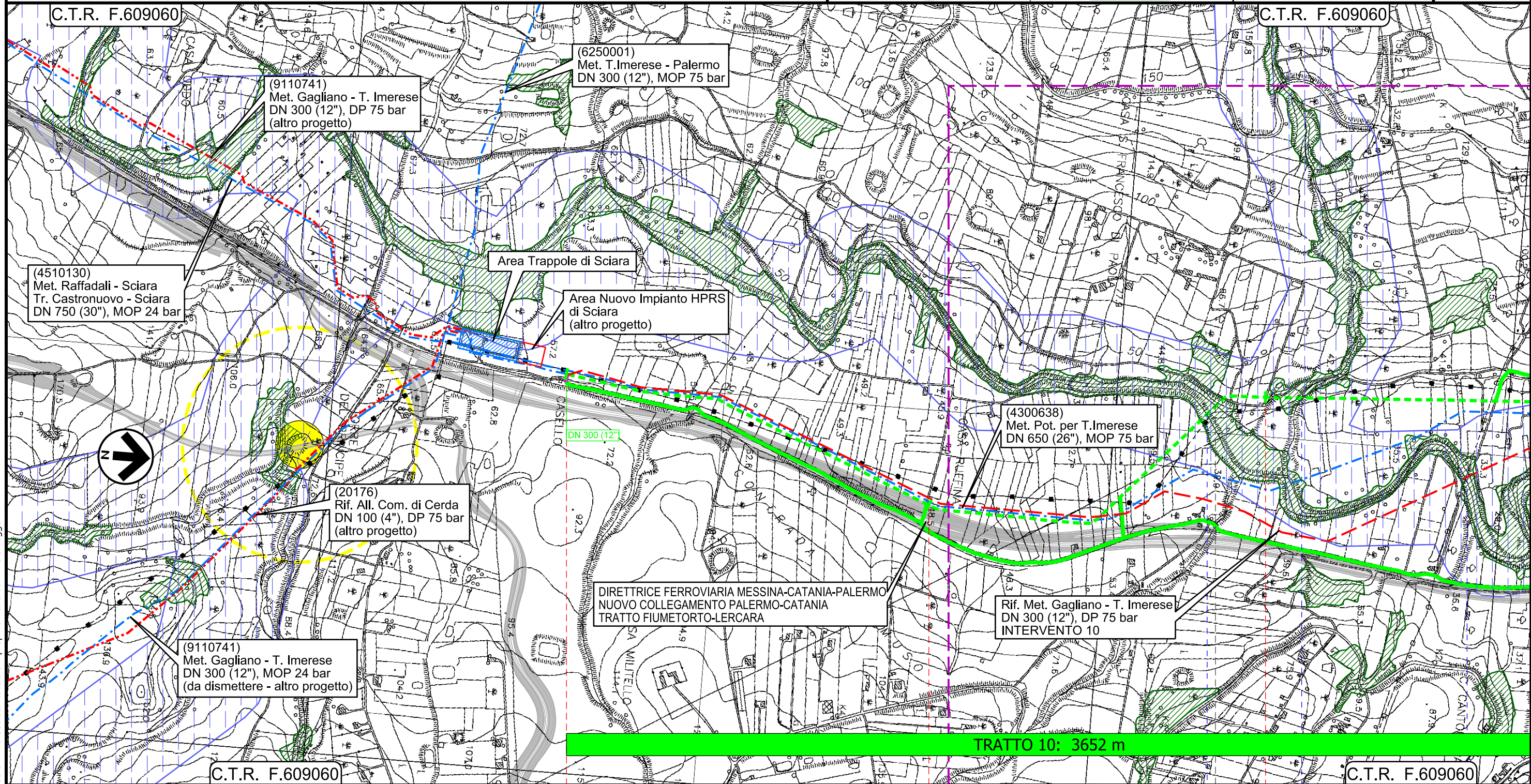
Km 60+542

Metanodotto Gagliano - T. Imerese
DN vari, MOP 24 bar

FASE 2

Rimozione Condotta Esistente
STRUMENTI DI TUTELA E PIANIFICAZIONE NAZIONALI

00	18/03/2020	EMISSIONE	PAPPALARDO	DI RUSCIO	PEDINI	Foglio 18 di 20 Scala 1:10000
INDICE	DATA	REVISIONI	ELABORATO	VERIFICATO	APPROVATO	
			Dis. PG-SN-321			
			Comm. NR/19188			






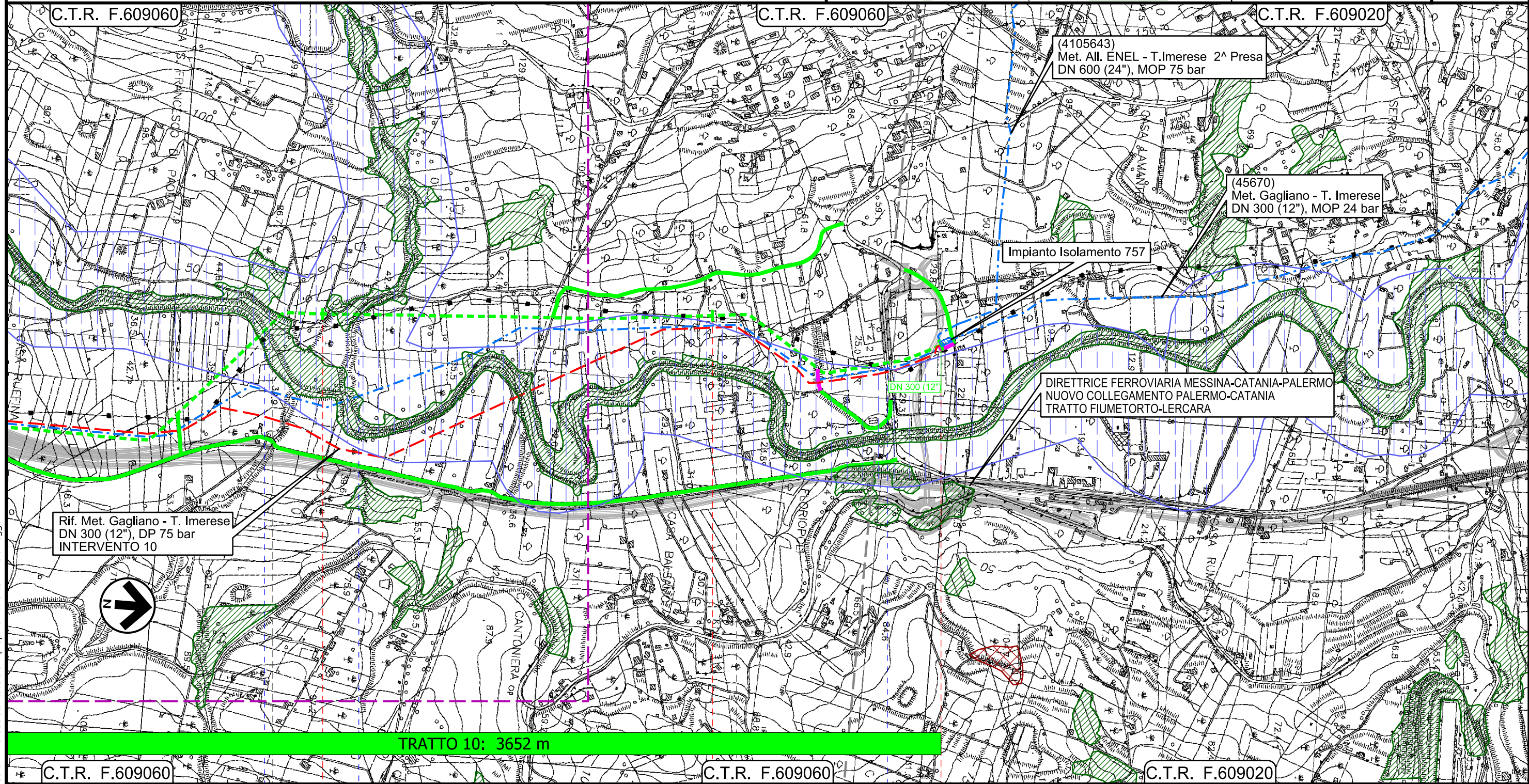
0+000	1	2
PALERMO	TERMINI IMERESE	SCIARA
Fiume Torto ● Vallone Scarcella		

Metanodotto Gagliano - T. Imerese
DN vari, MOP 24 bar

FASE 2

Rimozione Condotta Esistente
STRUMENTI DI TUTELA E PIANIFICAZIONE NAZIONALI

00	18/03/2020	EMISSIONE	PAPPALARDO	DI RUSCIO	PEDINI	Foglio 19 di 20 Scala 1:10000
INDICE	DATA	REVISIONI	ELABORATO	VERIFICATO	APPROVATO	
 			Dis. PG-SN-321			
			Comm. NR/19188			



Il presente disegno e' di proprieta' aziendale - La Societa' tutelera' i propri diritti a termine di legge.

Metanodotto Gagliano - T. Imerese
DN vari, MOP 24 bar

FASE 2

Rimozione Condotta Esistente
STRUMENTI DI TUTELA E PIANIFICAZIONE NAZIONALI

00	18/03/2020	EMISSIONE	PAPPALARDO	DI RUSCIO	PEDINI	Foglio 20 di 20 Scala 1:10000
INDICE	DATA	REVISIONI	ELABORATO	VERIFICATO	APPROVATO	
			Dis. PG-SN-321			
			Comm. NR/19188			



LEGENDA

SIMBOLOGIA CARTOGRAFICA

- | | | | |
|--|---|--|---|
| | Metanodotti da porre fuori esercizio e recuperare | | Impianti di linea da porre fuori esercizio e recuperare |
| | Metanodotti in progetto | | Impianti di linea in progetto |
| | Metanodotto in esercizio da ricollegare | | Impianti esistenti da ricollegare |
| | Metanodotti in progetto (altre opere) | | Impianti di linea in esercizio |
| | Metanodotti in esercizio | | Gallerie, Tunnel, Mini-Microtunnel, Raise Boring, T.O.C. e Direct Pipe. |
| | Altre condotte di terzi | | Depositi temporanei |
| | Aree impianti stacco-terminale in progetto | | Adeguamento strade esistenti |
| | Aree impianti stacco-terminale esistenti | | Strade di accesso provvisorio |
| | Limite sovrapposizione fogli | | Nuova viabilita' |
| | | | TRATTO X: xxx m Tratti di rimozione |

SIMBOLOGIA MECCANICA

- Punto di intercettazione di linea (P.I.L.)
- Punto di intercettazione di derivazione importante (P.I.D.I.)
- Punto di intercettazione di derivazione semplice con stacco da P.I.L. (P.I.D.S.)
- Punto di intercettazione e derivazione semplice con stacco da Linea (P.I.D.S.)
- Punto di intercettazione con discaggio di allacciamento (P.I.D.A.)
- Punto predisposto per il discaggio di allacciamento (P.P.D.A.)
- Punto di sezionamento elettrico terminale (P.S.E.T.)
- Stazione predisposta per lancio e ricevimento PIG
- Impianto di riduzione/regolazione della pressione

LEGENDA TEMATICA

- Aree di notevole interesse pubblico (art.136, D.Lgs. 42/04)
- Parchi Nazionali (Lett. f, art.142, D.Lgs. 42/04)
- Territori coperti da boschi e foreste (Lett. g, comma 1, art.142, D.Lgs. 42/04)
- Fascia di rispetto dei corsi d'acqua (Lett. c, comma 1, art.142, D.Lgs. 42/04)
- Zone di interesse archeologico (Lett. m, comma 1, art.142, D.Lgs. 42/04)
- Aree di rispetto di 300 m dei beni paesaggistici (ex art.143, D.Lgs 42/04)

Progressiva chilometrica	N.
Comuni	
Province	
Impianti	TIPO - N. - Progr. Km TIPO - N. - Progr. Km Esistente da Ricollegare TIPO - N. - ESISTENTE
Attraversamenti	TIPOLOGIA ATTRAVERSATA (SS n. **, corso d'acqua, ferrovia, ecc.)
Strade - Piste - Piazzole tubazioni	ADEGUAMENTI STRADE STRADE PROVVISORIE
Fascia di lavoro	ALLARGATA DEPOSITI TEMPORANEI Dn
Tratto in rimozione con scavo a cielo aperto Tratti Esistenti da Ricollegare e Posa Polifora	Tratto Xa: xxx m
Tratto da lasciare in opera e intasare	
Tratto con estrazione del tubo di linea e intasamento del tubo di protezione	