




COROGRAFIA Scala 1:250.000



Il presente disegno e' di proprieta' aziendale - La Societa' tutelera' i propri diritti a termine di legge.

00	18/03/2020	EMISSIONE	DEL VECCHIO	ANTOGNOLI	PEDINI
INDICE	DATA	REVISIONI	ELABORATO	VERIFICATO	APPROVATO
 			Dis. PG-IT-310		
			Fg. 1 di 20		
<p style="text-align: center;">Metanodotto Gagliano - T. Imerese DN vari, MOP 24 bar</p> <p style="text-align: right;">FASE 2</p> <p style="text-align: center;">Rimozione Condotta Esistente IMPATTO TRANSITORIO</p>			Comm. NR/19188		
			INDICE	00	
			Scala	1:10000	
			Sostituisce il	
			Sostituito dal	

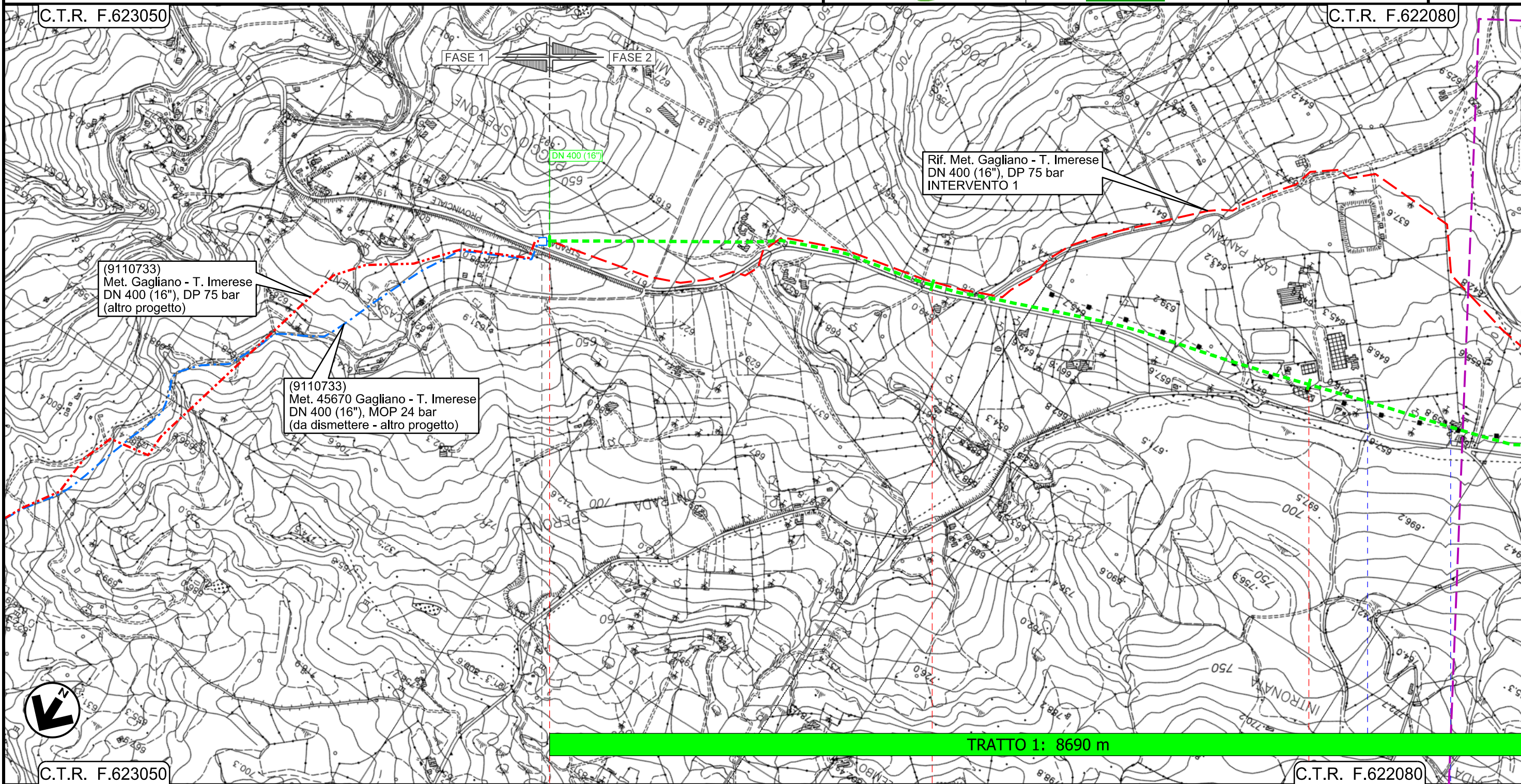
Metanodotto Gagliano - T. Imerese
DN vari, MOP 24 bar

FASE 2

Rimozione Condotta Esistente
IMPATTO TRANSITORIO

00	18/03/2020	EMISSIONE	DEL VECCHIO	ANTOGNOLI	PEDINI
INDICE	DATA	REVISIONI	ELABORATO	VERIFICATO	APPROVATO
			Dis. PG-IT-310		
			Comm. NR/19188		

Foglio
2
di 20
Scala
1:10000



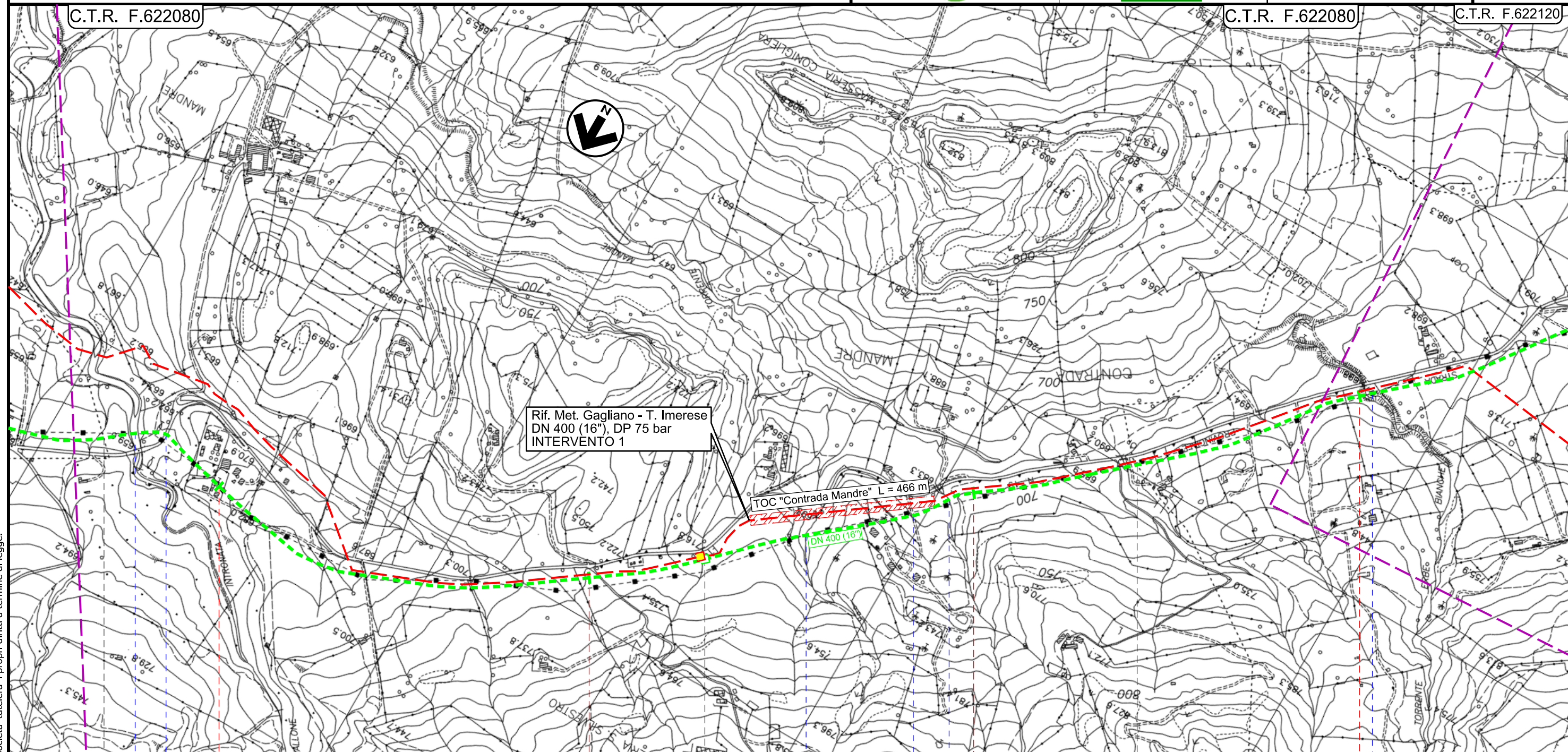
Il presente disegno e' di proprieta' aziendale - La Societa' tutela i propri diritti a termine di legge.

Metanodotto Gagliano - T. Imerese
DN vari, MOP 24 bar

FASE 2

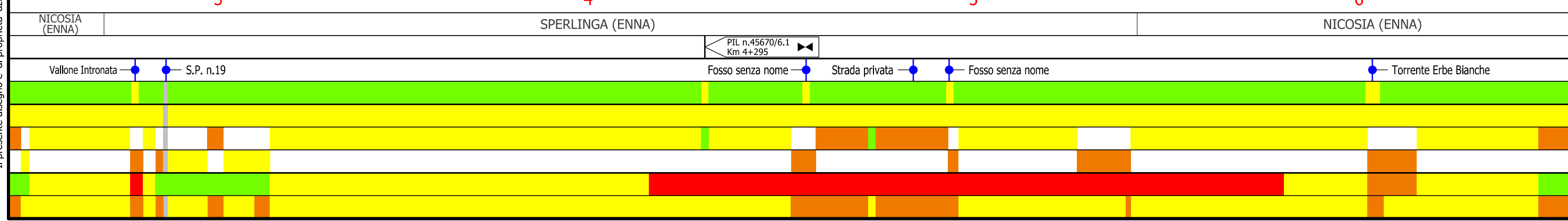
Rimozione Condotta Esistente
IMPATTO TRANSITORIO

00	18/03/2020	EMISSIONE	DEL VECCHIO	ANTOGNOLI	PEDINI	Foglio 3 di 20 Scala 1:10000
INDICE	DATA	REVISIONI	ELABORATO	VERIFICATO	APPROVATO	
 			Dis. PG-IT-310			
			Comm. NR/19188			



TRATTO 1: 8690 m

C.T.R. F.622080	3	4	5	6	C.T.R. F.622080
-----------------	---	---	---	---	-----------------



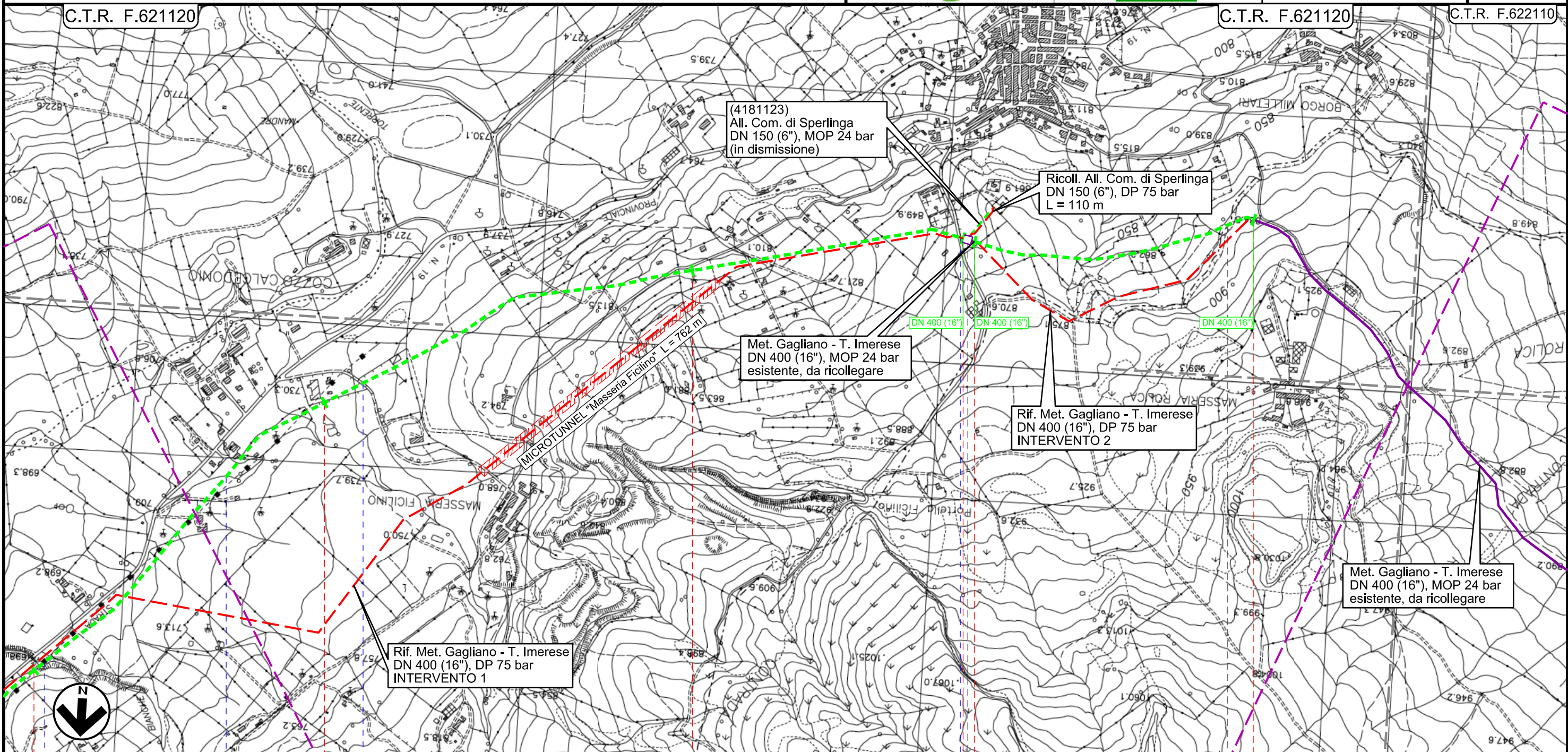
Il presente disegno e' di proprieta' aziendale - La Societa' tutelera' i propri diritti a termine di legge.

Metanodotto Gagliano - T. Imerese
DN vari, MOP 24 bar

FASE 2

Rimozione Condotta Esistente
IMPATTO TRANSITORIO

00	18/03/2020	EMISSIONE	DEL VECCHIO	ANTOGNOLI	PEDINI	Foglio 4
INDICE	DATA	REVISIONI	ELABORATO	VERIFICATO	APPROVATO	
			Dis. PG-IT-310			di 20
			Comm. NR/19188			Scala 1:10000



TRATTO 1: 8690 m TRATTO 2: 725 m Tratto 2a: 2350 m

C.T.R. F.621120 C.T.R. F.622080 C.T.R. F.622080 C.T.R. F.622070

NICOSIA (ENNA)			GANGI (PALERMO)		
N.A.			N.A.		
N.A.			N.A.		
N.A.			N.A.		
N.A.			N.A.		
N.A.			N.A.		
N.A.			N.A.		

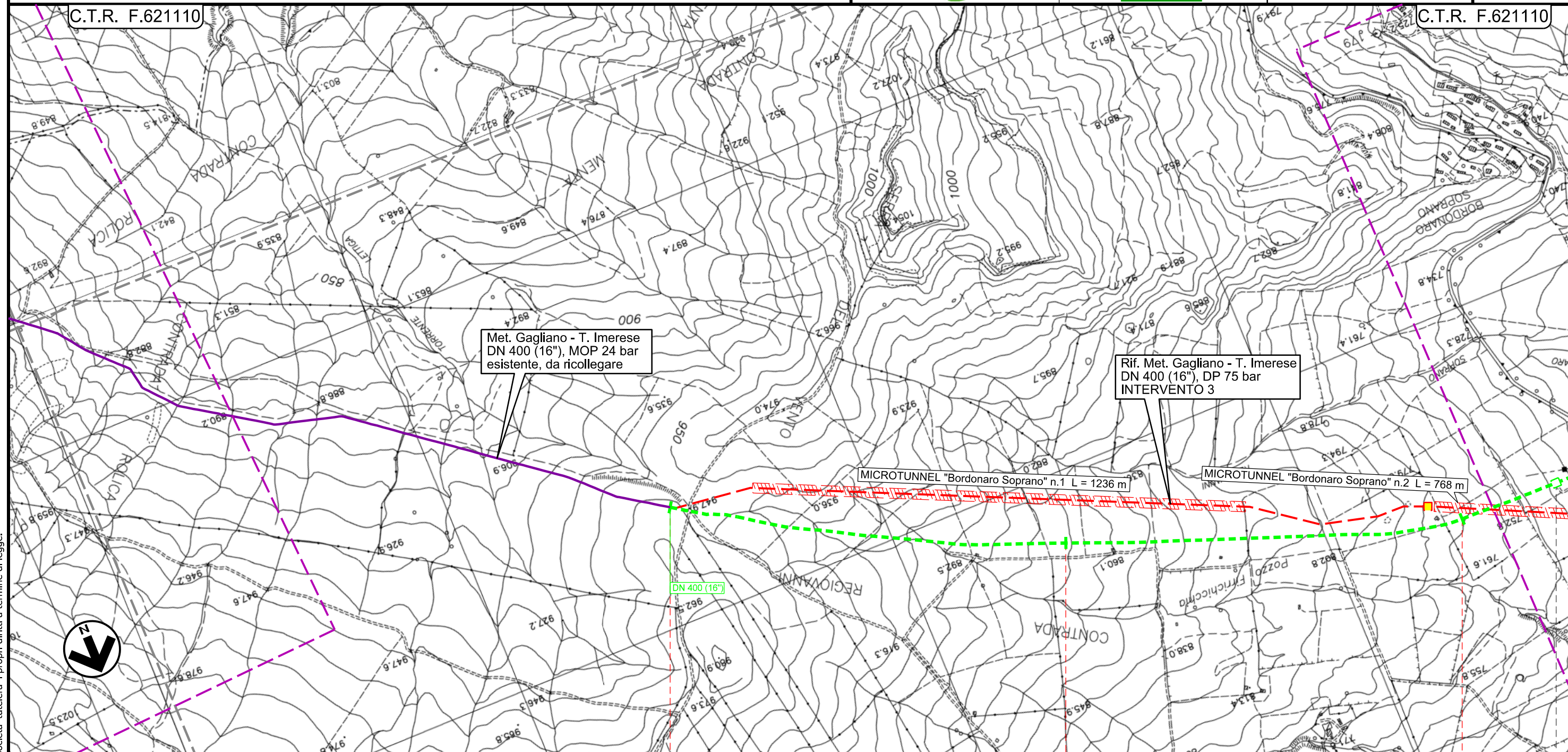
Il presente disegno e' di proprieta' aziendale - La Societa' tutelera i propri diritti a termine di legge.

Metanodotto Gagliano - T. Imerese
DN vari, MOP 24 bar

FASE 2

Rimozione Condotta Esistente
IMPATTO TRANSITORIO

00	18/03/2020	EMISSIONE	DEL VECCHIO	ANTOGNOLI	PEDINI	Foglio 5 di 20 Scala 1:10000
INDICE	DATA	REVISIONI	ELABORATO	VERIFICATO	APPROVATO	
			Dis. PG-IT-310			C.T.R. F.621110
			Comm. NR/19188			



Tratto 2a: 2350 m

TRATTO 3: 8687 m

C.T.R. F.622080	0+000	1	2	C.T.R. F.622110
-----------------	-------	---	---	-----------------

GANGI (PALERMO)

PIL n.45670/7.1
Km 14+044

- N. A.
- N. A.
- N. A.
- N. A.
- N. A.
- N. A.



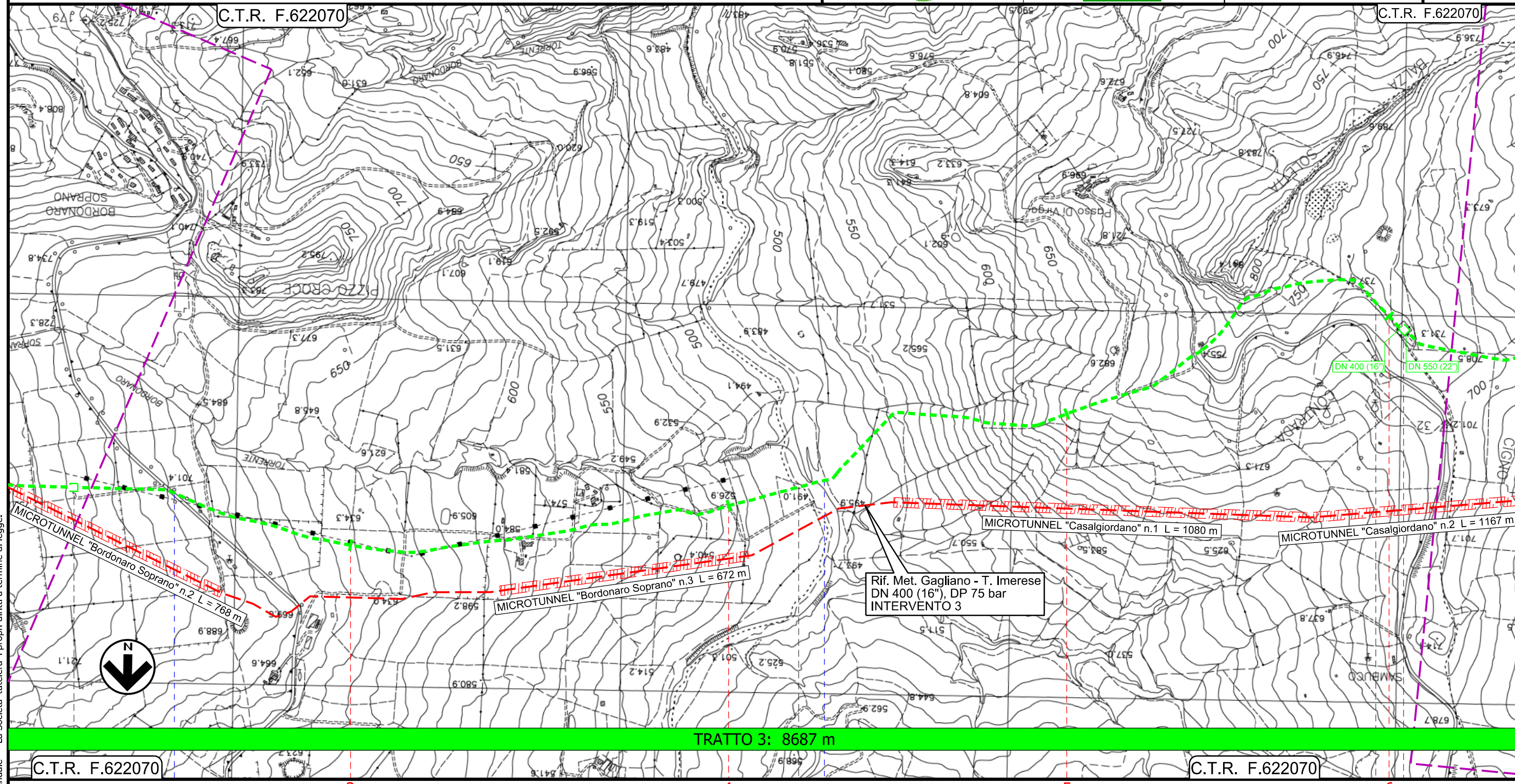
Il presente disegno e' di proprieta' aziendale - La Societa' tutelera' i propri diritti a termine di legge.

Metanodotto Gagliano - T. Imerese
DN vari, MOP 24 bar

FASE 2

Rimozione Condotta Esistente
IMPATTO TRANSITORIO

00	18/03/2020	EMISSIONE	DEL VECCHIO	ANTOGNOLI	PEDINI	Foglio 6 di 20 Scala 1:10000
INDICE	DATA	REVISIONI	ELABORATO	VERIFICATO	APPROVATO	
 			Dis. PG-IT-310			
			Comm. NR/19188			



Il presente disegno e' di proprieta' aziendale - La Societa' tutelera' i propri diritti a termine di legge.

C.T.R. F.622070

C.T.R. F.622070

GANGI (PALERMO)

BLUFI (PALERMO)

ALIMENA (PALERMO)

PIL n.45670/7.1
Km 14+044

Impianto n.45670/8 - Trappole di Casalgiordano
Km 17+849

S.P. n.14

Fiume Gangi

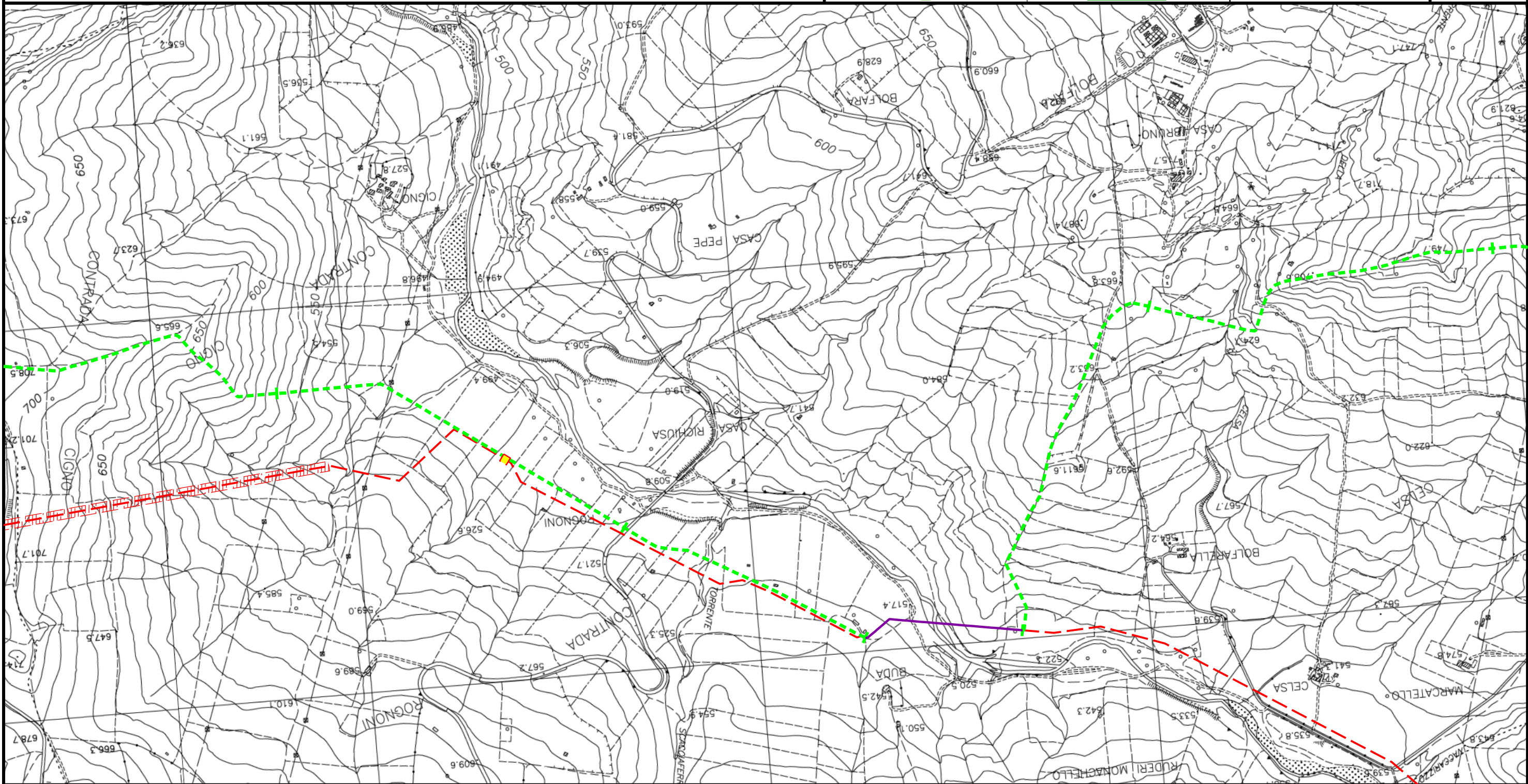
Metanodotto Gagliano - T. Imerese
DN vari, MOP 24 bar

FASE 2

Rimozione Condotta Esistente
IMPATTO TRANSITORIO

00	18/03/2020	EMISSIONE	DEL VECCHIO	ANTOGNOLI	PEDINI
INDICE	DATA	REVISIONI	ELABORATO	VERIFICATO	APPROVATO
			Dis. PG-IT-310		
			Comm. NR/19188		

Foglio
7
di 20
Scala
1:10000



Il presente disegno e' di proprieta' aziendale - La Societa' tutela i propri diritti a termine di legge.

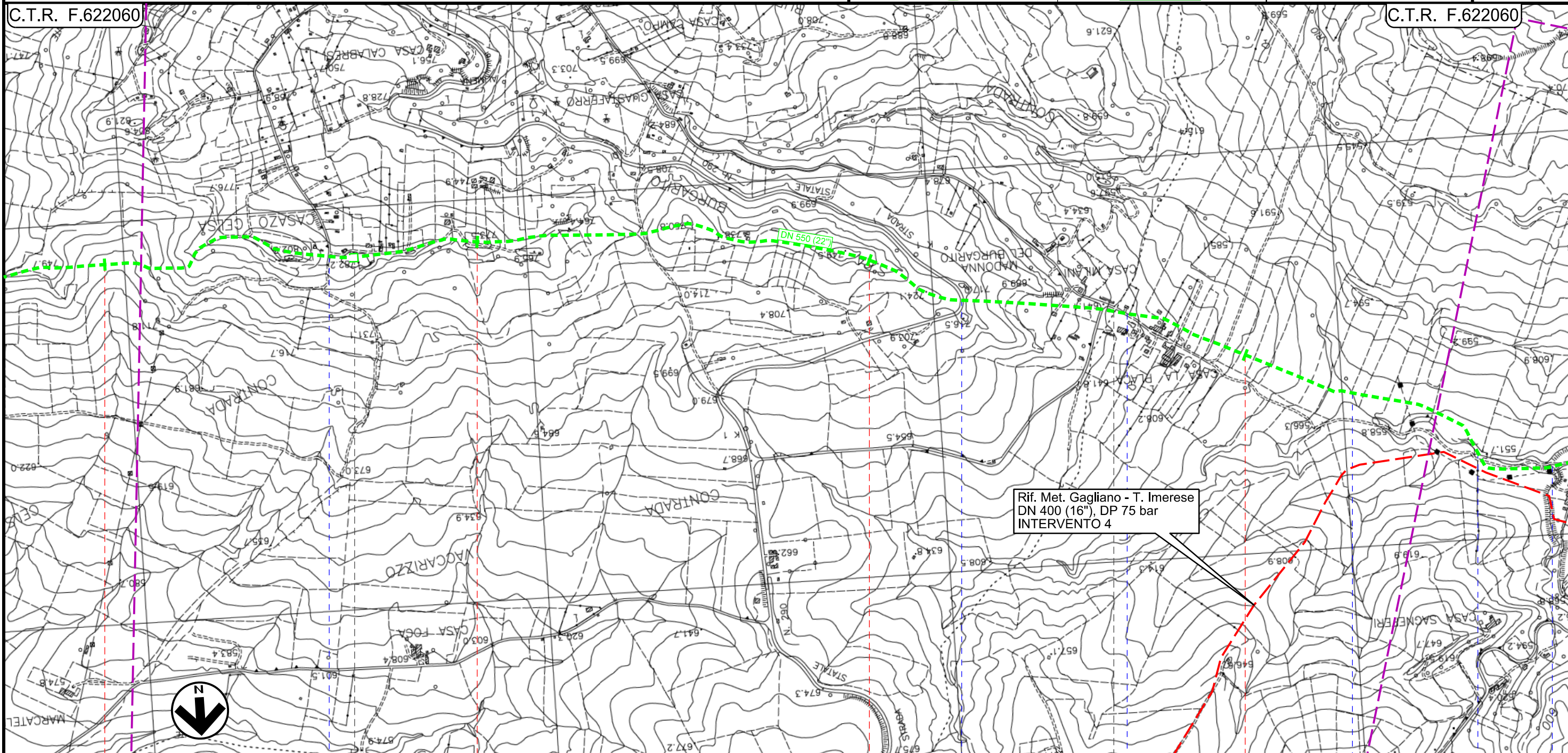
- N. A.
- N. A.
- N. A.
- N. A.
- N. A.
- N. A.

Metanodotto Gagliano - T. Imerese
DN vari, MOP 24 bar

FASE 2

Rimozione Condotta Esistente
IMPATTO TRANSITORIO

00	18/03/2020	EMISSIONE	DEL VECCHIO	ANTOGNOLI	PEDINI	Foglio 8 di 20 Scala 1:10000
INDICE	DATA	REVISIONI	ELABORATO	VERIFICATO	APPROVATO	
 			Dis. PG-IT-310			Comm. NR/19188



TRATTO 4: 15970 m

C.T.R. F.622060

C.T.R. F.622060

ALIMENA (PALERMO)

BOMPIETRO (PALERMO)

PIL n.45670/8.1
Km 23+596

Strada comunale

S.S. n.290

Strada comunale di Sagnefere

Torrente Bugaritto

Torrente Pallaccio



Fosso senza nome

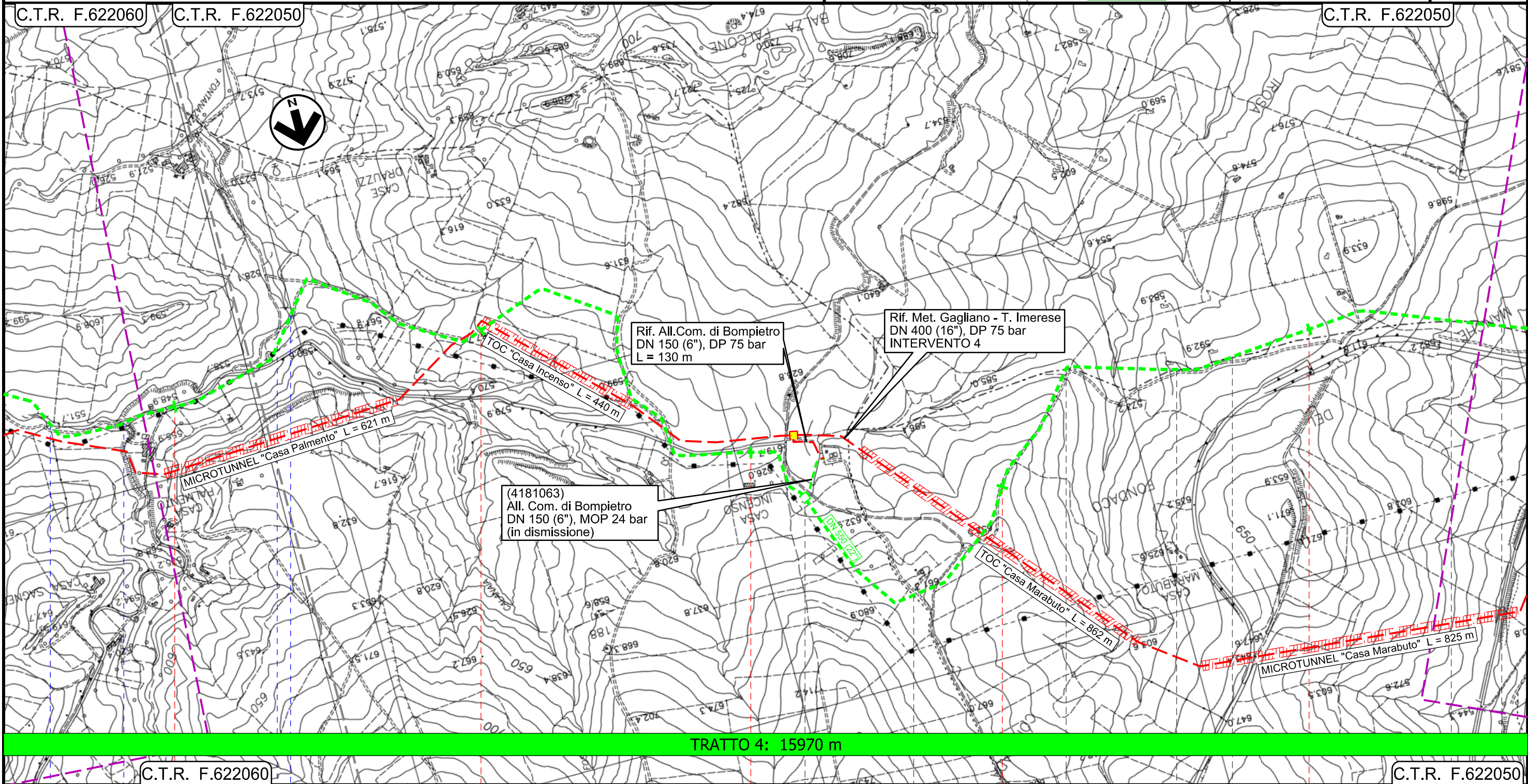
Il presente disegno e' di proprieta' aziendale - La Societa' tutelera i propri diritti a termine di legge.

Metanodotto Gagliano - T. Imerese
DN vari, MOP 24 bar

FASE 2

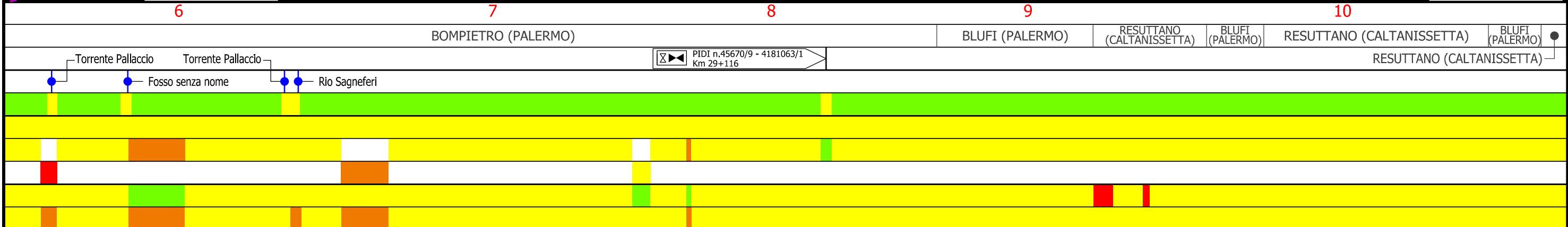
Rimozione Condotta Esistente
IMPATTO TRANSITORIO

00	18/03/2020	EMISSIONE	DEL VECCHIO	ANTOGNOLI	PEDINI	Foglio 9 di 20 Scala 1:1000
INDICE	DATA	REVISIONI	ELABORATO	VERIFICATO	APPROVATO	
 			Dis. PG-IT-310			
			Comm. NR/19188			



TRATTO 4: 15970 m



Il presente disegno e' di proprieta' aziendale - La Societa' tutelera' i propri diritti a termine di legge.



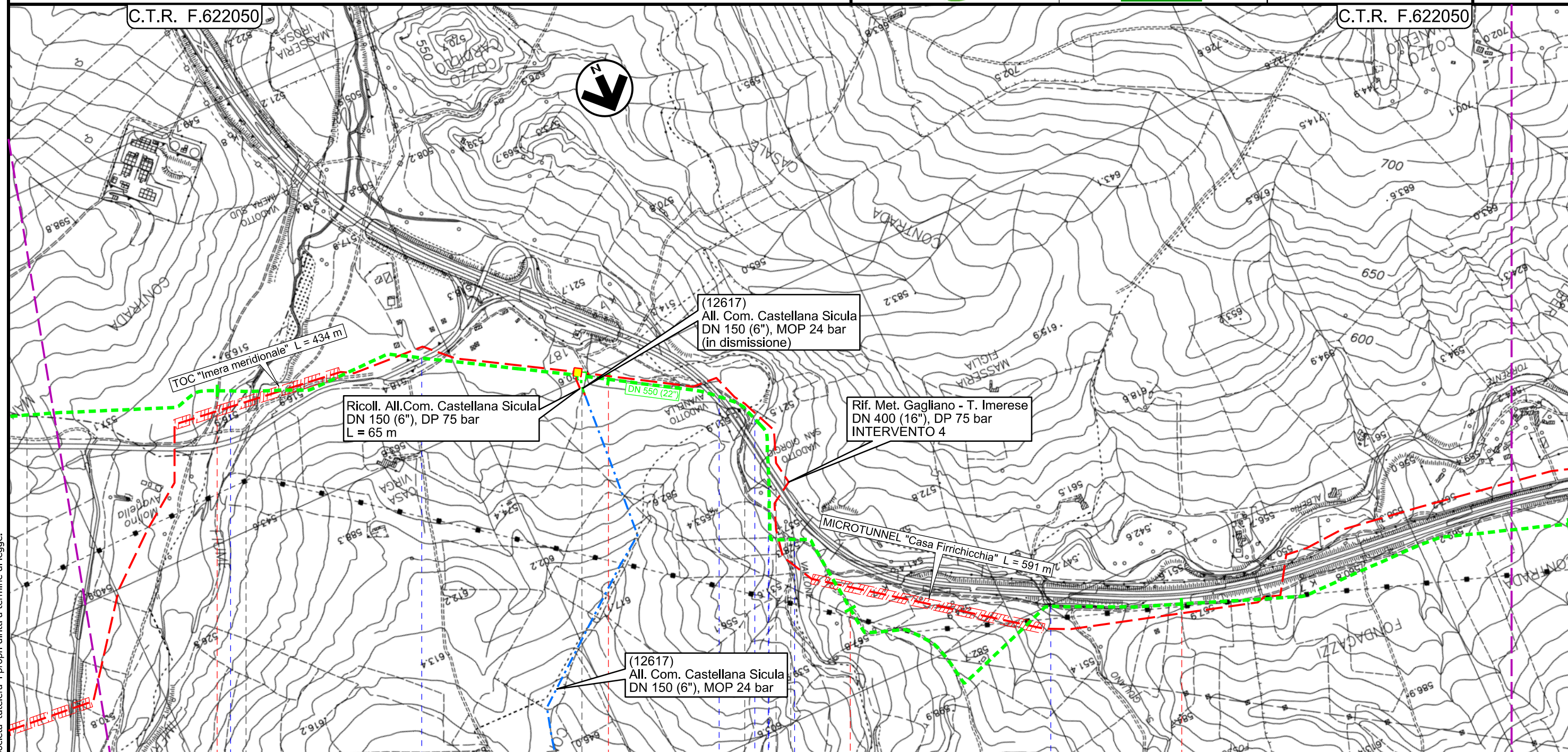
Metanodotto Gagliano - T. Imerese
DN vari, MOP 24 bar

FASE 2

Rimozione Condotta Esistente
IMPATTO TRANSITORIO

00	18/03/2020	EMISSIONE	DEL VECCHIO	ANTOGNOLI	PEDINI
INDICE	DATA	REVISIONI	ELABORATO	VERIFICATO	APPROVATO
 			Dis. PG-IT-310		
			Comm. NR/19188		

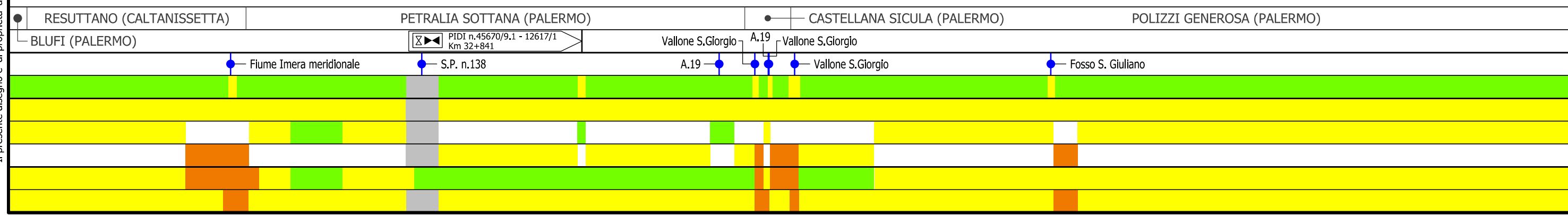
Foglio
10
di 20
Scala
1:10000



TRATTO 4: 15970 m

C.T.R. F.622050

C.T.R. F.622050



Il presente disegno e' di proprieta' aziendale - La Societa' tutela i propri diritti a termine di legge.

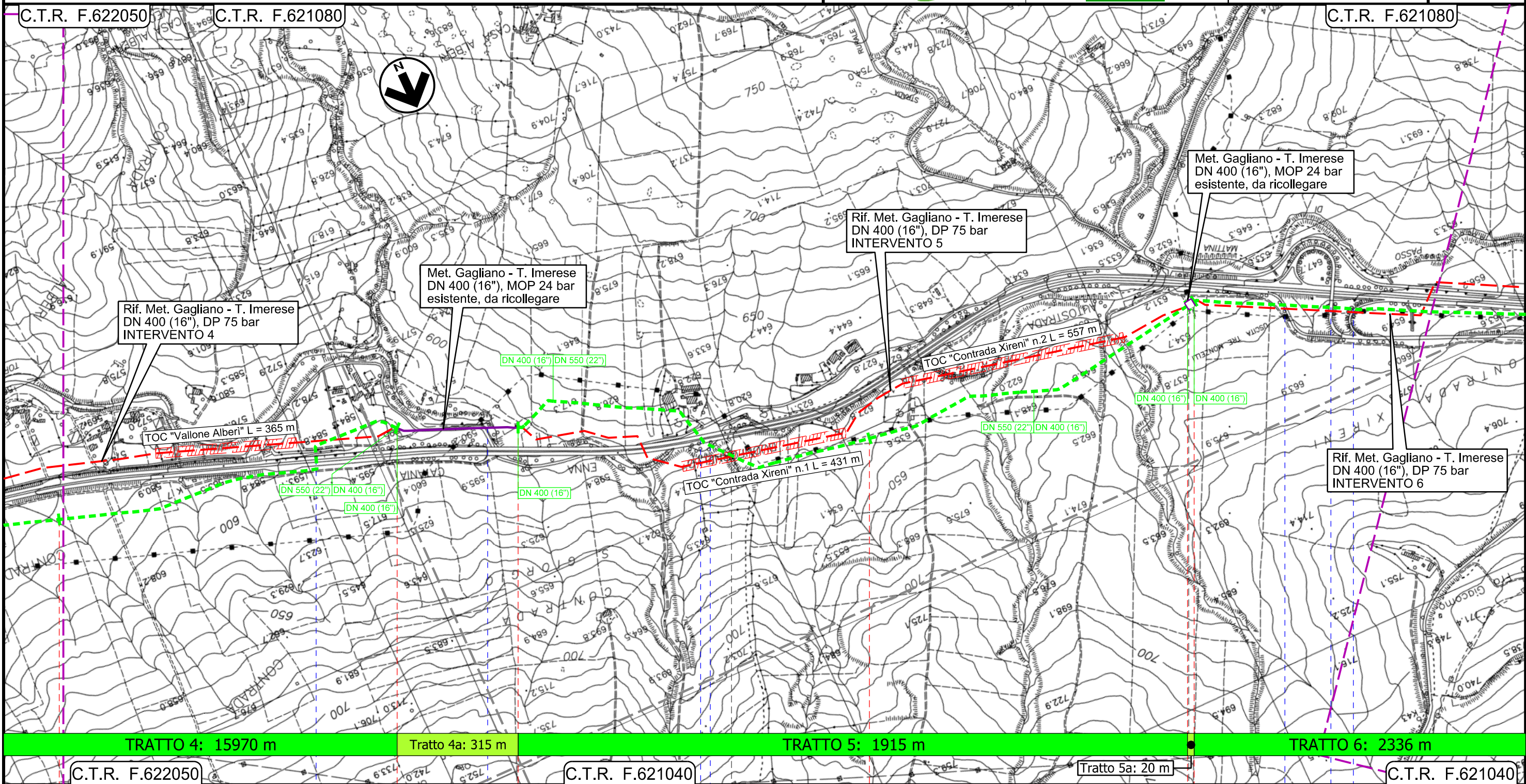
Metanodotto Gagliano - T. Imerese

DN vari, MOP 24 bar

FASE 2

Rimozione Condotta Esistente
IMPATTO TRANSITORIO

00	18/03/2020	EMISSIONE	DEL VECCHIO	ANTOGNOLI	PEDINI	Foglio 11
INDICE	DATA	REVISIONI	ELABORATO	VERIFICATO	APPROVATO	
 			Dis. PG-IT-310		di 20	
			Comm. NR/19188		Scala 1:1000	



TRATTO 4: 15970 m Tratto 4a: 315 m TRATTO 5: 1915 m TRATTO 6: 2336 m

C.T.R. F.622050 15+970 0+000 C.T.R. F.621040 1 1+915 0+000 C.T.R. F.621040

POLIZZI GENEROSA (PALERMO)

CASTELLANA SICULA (PALERMO)

A.19	Vallone Xireni	A.19	Vallone Alberi	Svincolo A.19	Svincolo A.19
N. A.	N. A.	N. A.	N. A.	N. A.	N. A.
N. A.	N. A.	N. A.	N. A.	N. A.	N. A.
N. A.	N. A.	N. A.	N. A.	N. A.	N. A.
N. A.	N. A.	N. A.	N. A.	N. A.	N. A.
N. A.	N. A.	N. A.	N. A.	N. A.	N. A.

Il presente disegno e' di proprieta' aziendale - La Societa' tutelera' i propri diritti a termine di legge.

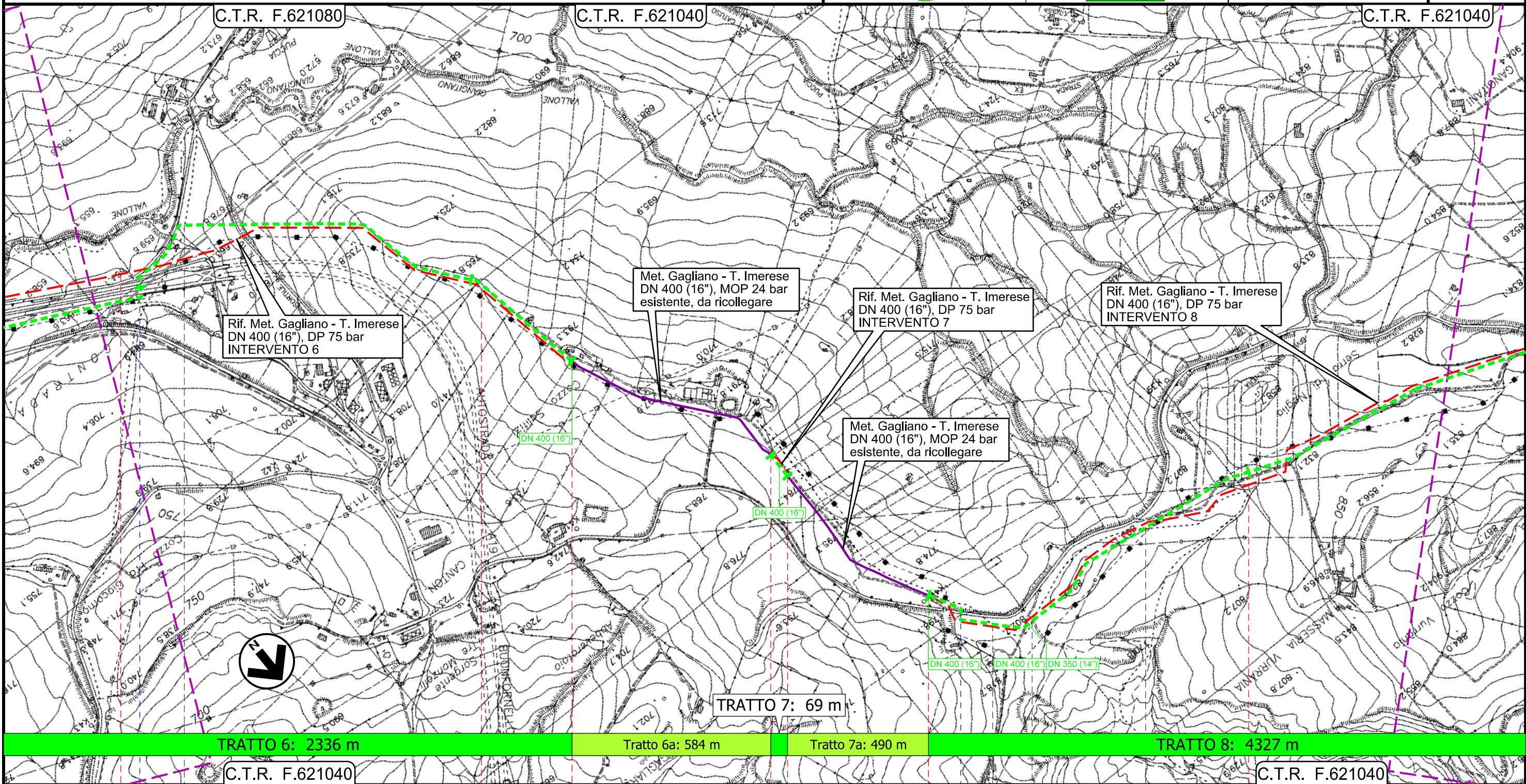
Metanodotto Gagliano - T. Imerese

DN vari, MOP 24 bar

FASE 2

Rimozione Condotta Esistente
IMPATTO TRANSITORIO

00	18/03/2020	EMISSIONE	DEL VECCHIO	ANTOGNOLI	PEDINI	Foglio 12
INDICE	DATA	REVISIONI	ELABORATO	VERIFICATO	APPROVATO	
			Dis. PG-IT-310			di 20
			Comm. NR/19188			Scala 1:10000



Il presente disegno e' di proprieta' aziendale - La Societa' tutela i propri diritti a termine di legge.

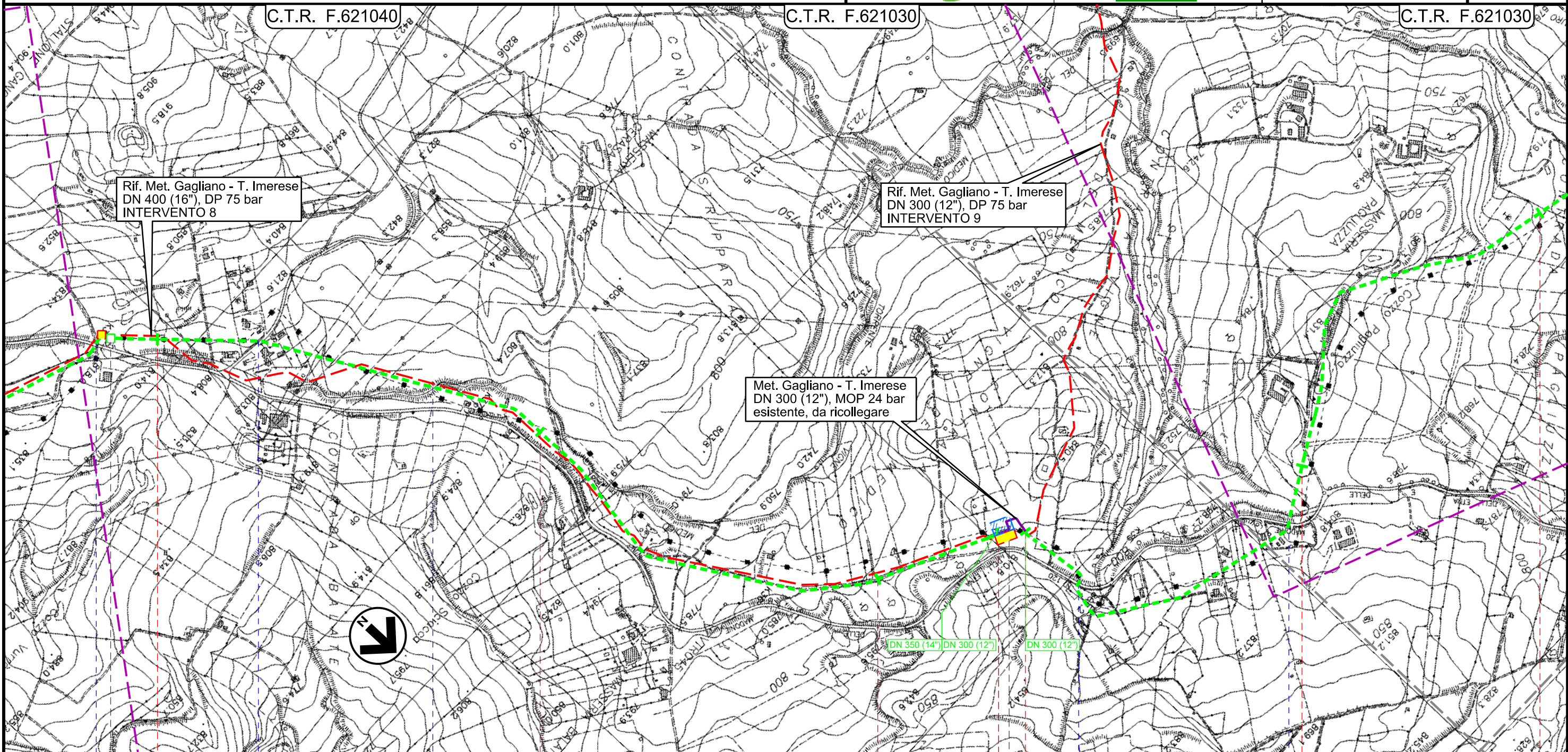
CASTELLANA SICULA (PALERMO)	POLIZZI GENEROSA (PALERMO)	CALTAVUTURO (PALERMO)	POLIZZI GENEROSA (PALERMO)	CALTAVUTURO (PALERMO)
A.19			S.S. n.120	
	N. A.	N. A.		
	N. A.	N. A.		
	N. A.	N. A.		
	N. A.	N. A.		
	N. A.	N. A.		

Metanodotto Gagliano - T. Imerese
DN vari, MOP 24 bar

FASE 2

Rimozione Condotta Esistente
IMPATTO TRANSITORIO

00	18/03/2020	EMISSIONE	DEL VECCHIO	ANTOGNOLI	PEDINI	Foglio 13 di 20 Scala 1:10000
INDICE	DATA	REVISIONI	ELABORATO	VERIFICATO	APPROVATO	
			Dis. PG-IT-310			
			Comm. NR/19188			



TRATTO 9: 13490 m



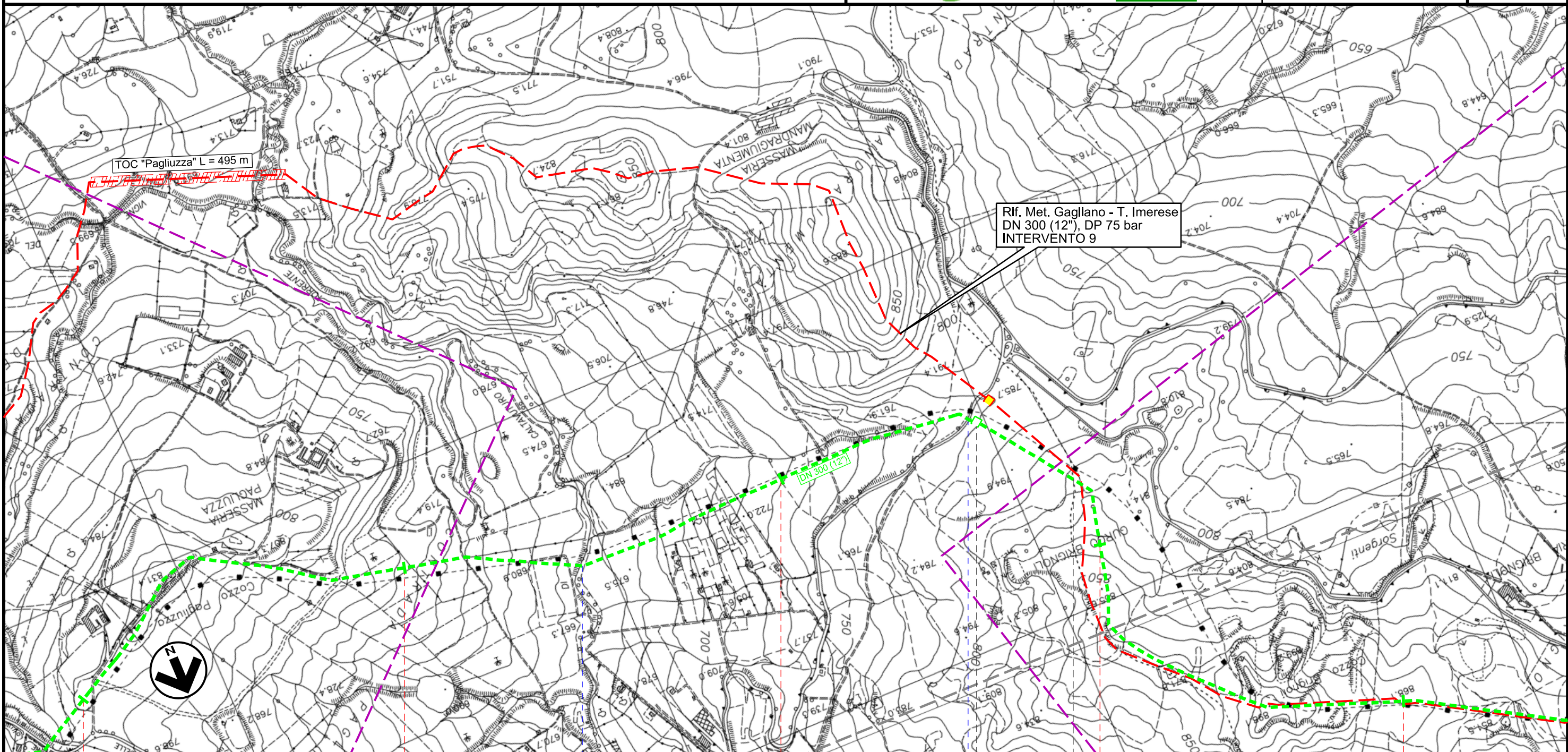
Metanodotto Gagliano - T. Imerese
DN vari, MOP 24 bar

FASE 2

Rimozione Condotta Esistente
IMPATTO TRANSITORIO

00	18/03/2020	EMISSIONE	DEL VECCHIO	ANTOGNOLI	PEDINI
INDICE	DATA	REVISIONI	ELABORATO	VERIFICATO	APPROVATO
			Dis. PG-IT-310		
			Comm. NR/19188		

Foglio
14
di 20
Scala
1:10000



TRATTO 9: 13490 m

C.T.R. F.621030

C.T.R. F.621050

C.T.R. F.621050

CALTAVUTURO (PALERMO)

SCLAFANI BAGNI (PALERMO)

Torrente di Caltavuturo

S.P. n.8



PIL n.45670/11.1
Km 50+582

Il presente disegno e' di proprieta' aziendale - La Societa' tutelera i propri diritti a termine di legge.

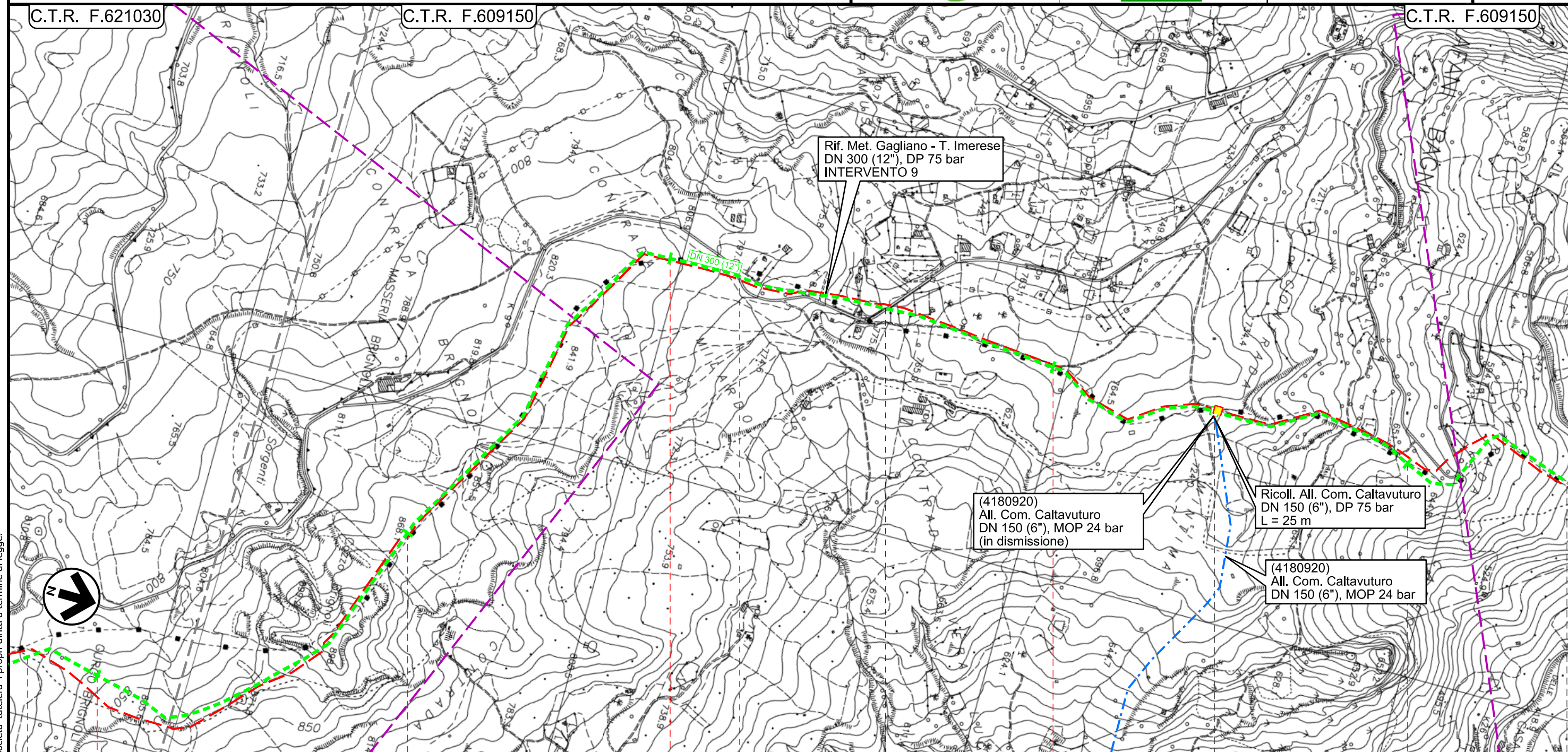
Metanodotto Gagliano - T. Imerese
DN vari, MOP 24 bar

FASE 2

Rimozione Condotta Esistente
IMPATTO TRANSITORIO

00	18/03/2020	EMISSIONE	DEL VECCHIO	ANTOGNOLI	PEDINI
INDICE	DATA	REVISIONI	ELABORATO	VERIFICATO	APPROVATO
 			Dis. PG-IT-310		
			Comm. NR/19188		

Foglio
15
di 20
Scala
1:10000



TRATTO 9: 13490 m


C.T.R. F.621030 C.T.R. F.609150 C.T.R. F.609150

4 5 6 7 8

● CALTAVUTURO (PALERMO) SCLAFANI BAGNI (PALERMO)

PIDI n.45670/12 - 4180920/1
Km 54+512

S.P. n.58 S.P. n.58



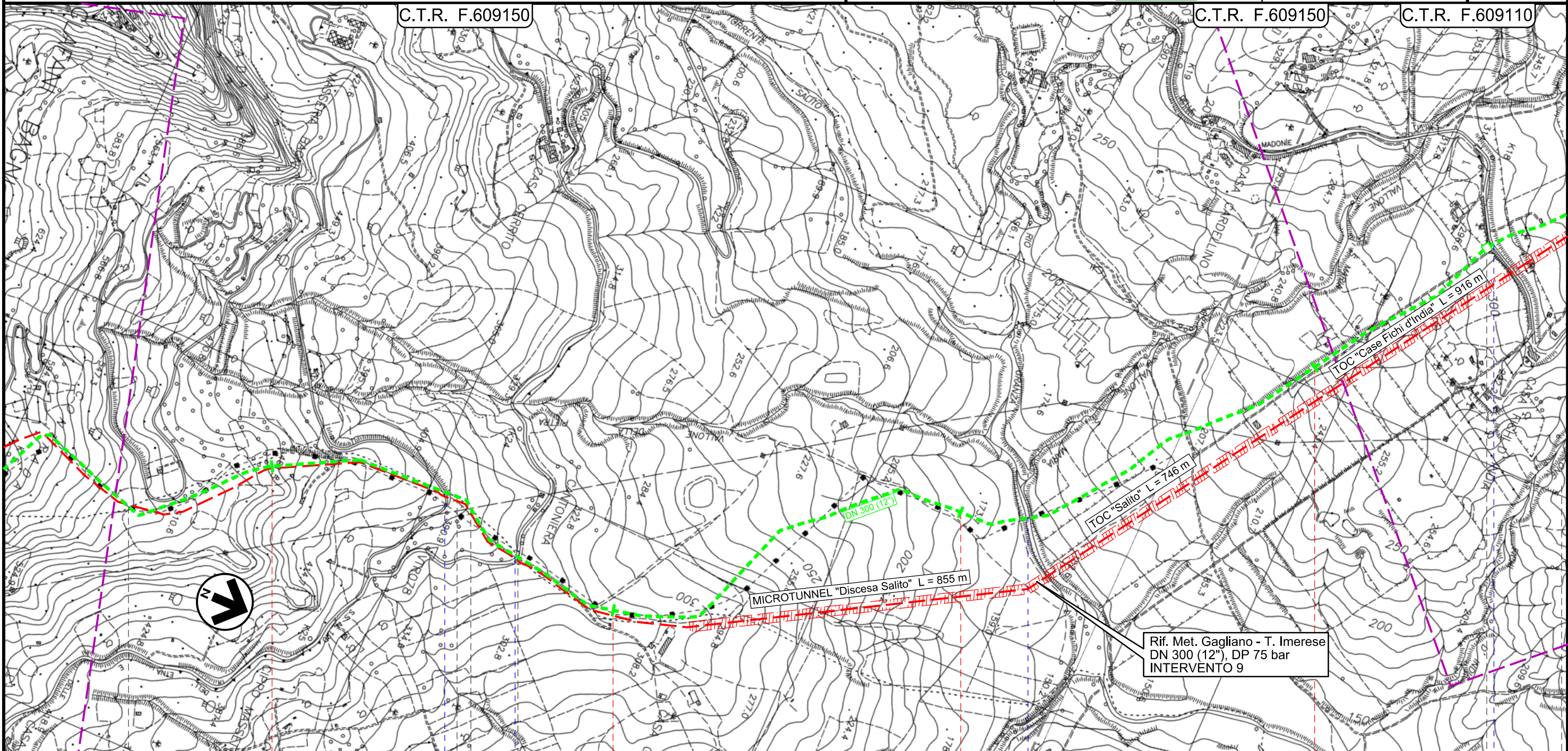
Il presente disegno e' di proprieta' aziendale - La Societa' tutelera' i propri diritti a termine di legge.

Metanodotto Gagliano - T. Imerese
DN vari, MOP 24 bar

FASE 2

Rimozione Condotta Esistente
IMPATTO TRANSITORIO

00	18/03/2020	EMISSIONE	DEL VECCHIO	ANTOGNOLI	PEDINI	Foglio 16
INDICE	DATA	REVISIONI	ELABORATO	VERIFICATO	APPROVATO	di 20
			Dis. PG-IT-310			Scala 1:1000
			Comm. NR/19188			



TRATTO 9: 13490 m

C.T.R. F.609150

C.T.R. F.609150

C.T.R. F.609110

SCLAFANI BAGNI (PALERMO)

CALTAVUTURO (PALERMO)

CALTAVUTURO (PALERMO)

SCLAFANI BAGNI (PALERMO)

SCLAFANI BAGNI (PALERMO)

S.P. n.58

S.S. n.120

Torrente Salito

S.S. n.120



PIL n.45670/12.1
Km 59+492

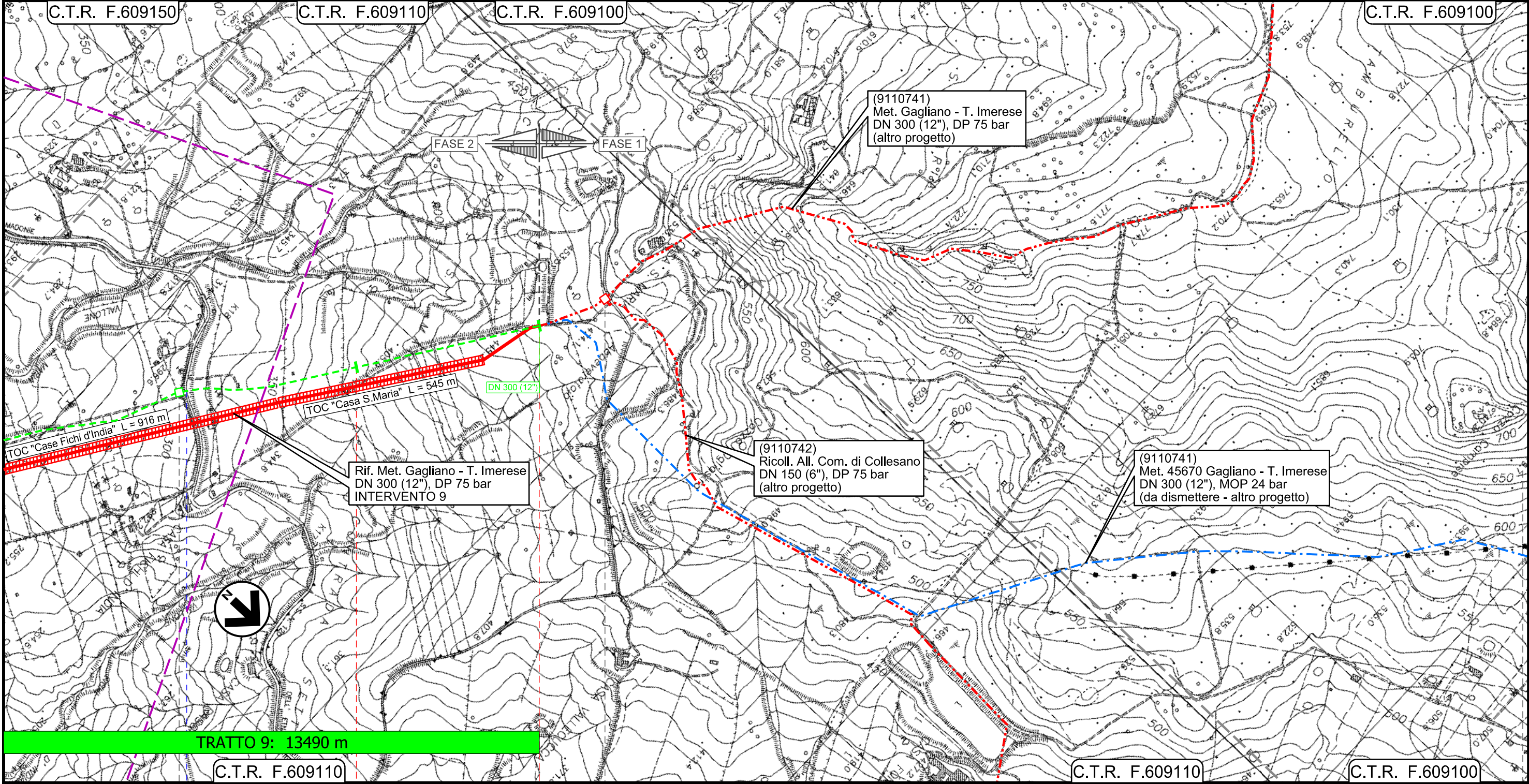
Il presente disegno e' di proprieta' aziendale - La Societa' tutelera' i propri diritti a termine di legge.

Metanodotto Gagliano - T. Imerese
DN vari, MOP 24 bar


FASE 2

Rimozione Condotta Esistente
IMPATTO TRANSITORIO

00	18/03/2020	EMISSIONE	DEL VECCHIO	ANTOGNOLI	PEDINI	Foglio 17 di 20 Scala 1:10000
INDICE	DATA	REVISIONI	ELABORATO	VERIFICATO	APPROVATO	
 			Dis. PG-IT-310			
			Comm. NR/19188			



Il presente disegno e' di proprieta' aziendale - La Societa' tutela i propri diritti a termine di legge.

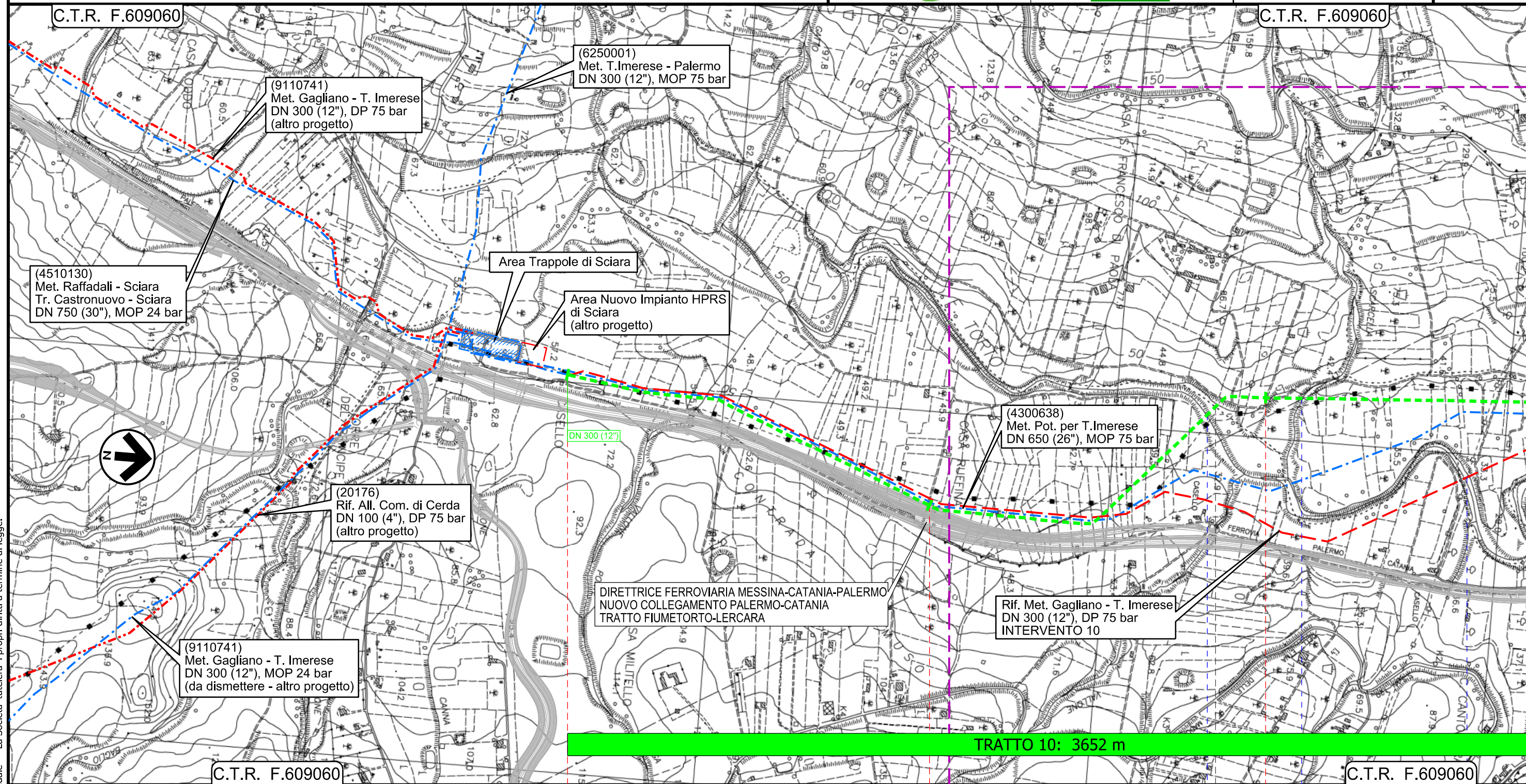


Metanodotto Gagliano - T. Imerese
DN vari, MOP 24 bar

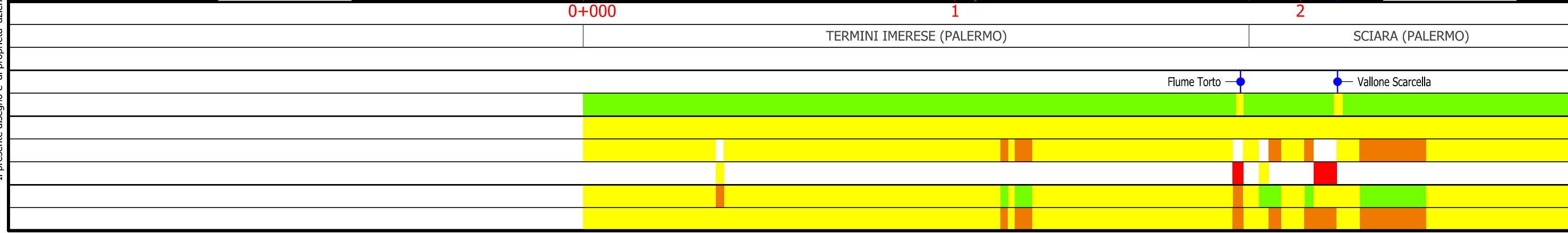
FASE 2

Rimozione Condotta Esistente
IMPATTO TRANSITORIO

00	18/03/2020	EMISSIONE	DEL VECCHIO	ANTOGNOLI	PEDINI	Foglio 18 di 20 Scala 1:1000
INDICE	DATA	REVISIONI	ELABORATO	VERIFICATO	APPROVATO	
 			Dis. PG-IT-310			
			Comm. NR/19188			



Il presente disegno e' di proprieta' aziendale - La Societa' tutelera' i propri diritti a termine di legge.



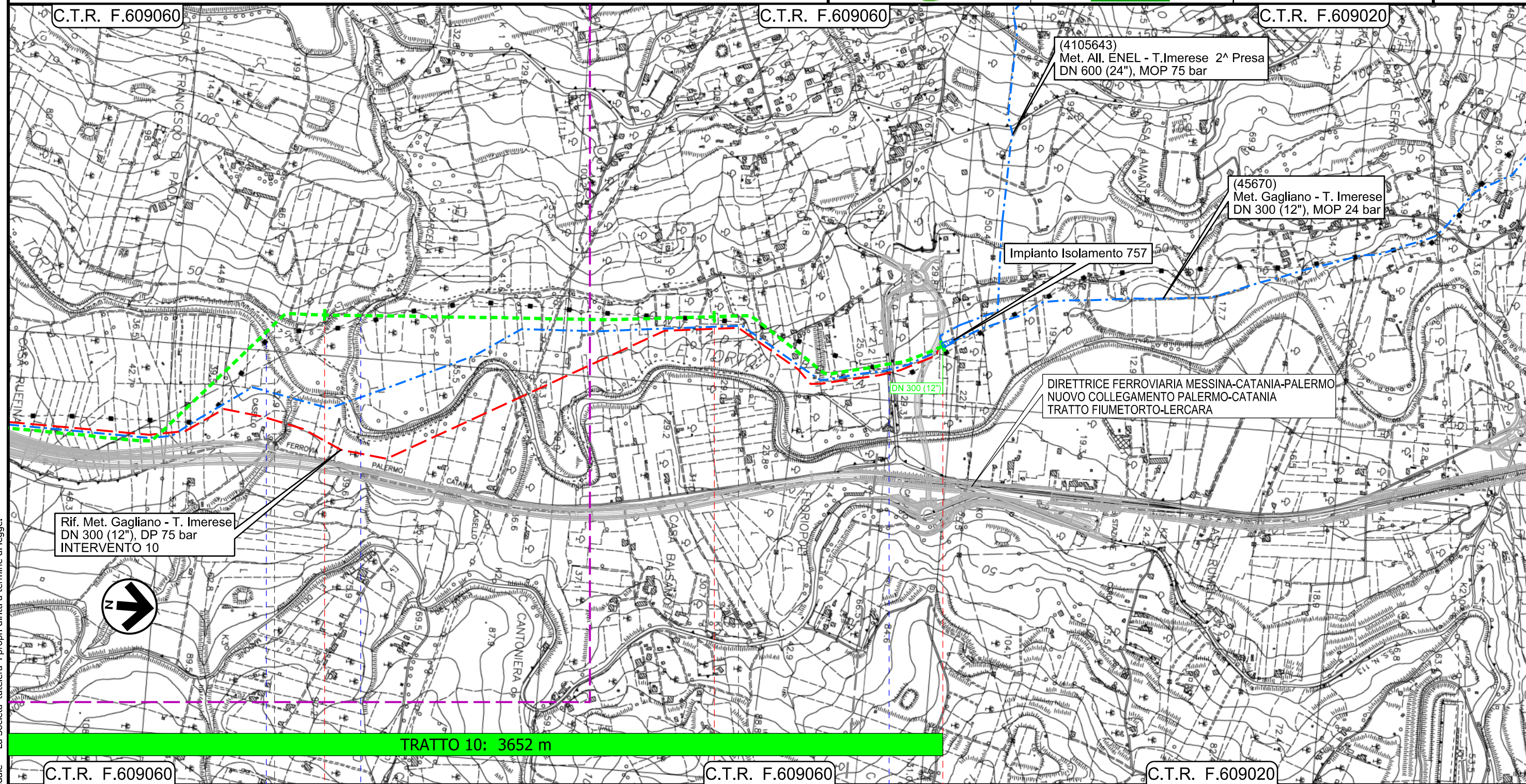
Metanodotto Gagliano - T. Imerese
DN vari, MOP 24 bar

FASE 2

Rimozione Condotta Esistente
IMPATTO TRANSITORIO

00	18/03/2020	EMISSIONE	DEL VECCHIO	ANTOGNOLI	PEDINI
INDICE	DATA	REVISIONI	ELABORATO	VERIFICATO	APPROVATO
			Dis. PG-IT-310		
			Comm. NR/19188		

Foglio
19
di 20
Scala
1:1000



Il presente disegno e' di proprieta' aziendale - La Societa' tutelera' i propri diritti a termine di legge.

C.T.R. F.609060	2	C.T.R. F.609060	3	C.T.R. F.609020
TERMINI IMERESE (PALERMO)		SCIARA (PALERMO)		TERMINI IMERESE (PALERMO)
	Fiume Torto	Vallone Scarcella	S.S. n.113	

Metanodotto Gagliano - T. Imerese
DN vari, MOP 24 bar



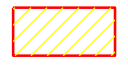





FASE 2

Rimozione Condotta Esistente
IMPATTO TRANSITORIO










00	18/03/2020	EMISSIONE	DEL VECCHIO	ANTOGNOLI	PEDINI
INDICE	DATA	REVISIONI	ELABORATO	VERIFICATO	APPROVATO
					
Dis. PG-IT-310					Foglio 20
Comm. NR/19188					di 20
					Scala 1:10000

LEGENDA

SIMBOLOGIA CARTOGRAFICA







-  Metanodotti da porre fuori esercizio e recuperare
-  Metanodotti in progetto
-  Metanodotto in esercizio da ricollegare
-  Metanodotti in progetto (altre opere)
-  Metanodotti in esercizio
-  Altre condotte di terzi
-  Aree impianti stacco-terminale in progetto
-  Aree impianti stacco-terminale esistenti
-  Limite sovrapposizione fogli
-  Impianti di linea da porre fuori esercizio e recuperare
-  Impianti di linea in progetto
-  Impianti esistenti da ricollegare
-  Impianti di linea in esercizio
-  Gallerie, Tunnel, Mini-Microtunnel, Raise Boring, T.O.C. e Direct Pipe.
-  Nuova viabilita'
-  **TRATTO X: xxx m** Tratti di rimozione

SIMBOLOGIA MECCANICA


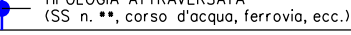
-  Punto di intercettazione di linea (P.I.L.)
-  Punto di intercettazione di derivazione importante (P.I.D.I.)
-  Punto di intercettazione di derivazione semplice con stacco da P.I.L. (P.I.D.S.)
-  Punto di intercettazione e derivazione semplice con stacco da Linea (P.I.D.S.)
-  Punto di intercettazione con discaggio di allacciamento (P.I.D.A.)
-  Punto predisposto per il discaggio di allacciamento (P.P.D.A.)
-  Punto di sezionamento elettrico terminale (P.S.E.T.)
-  Stazione predisposta per lancio e ricevimento PIG
-  Impianto di riduzione/regolazione della pressione

SIMBOLOGIA CARTOGRAFICA

TUTTE LE COMPONENTI

-  Impatto ALTO
-  Impatto MEDIO
-  Impatto BASSO
-  Impatto TRASCURABILE
-  Impatto NULLO
-  N. A. Tratto da Mantenere Non Oggetto di Rimozione

Il presente disegno e' di proprieta' aziendale - La Societa' tutelera' i propri diritti a termine di legge.

Progressiva chilometrica	N.
Comuni (Province)	
Impianti	
Attraversamenti	
Ambiente idrico	
Suolo e sottosuolo	
Uso del suolo e patrimonio agroalimentare	
Vegetazione	
Fauna ed ecosistemi	
Paesaggio	