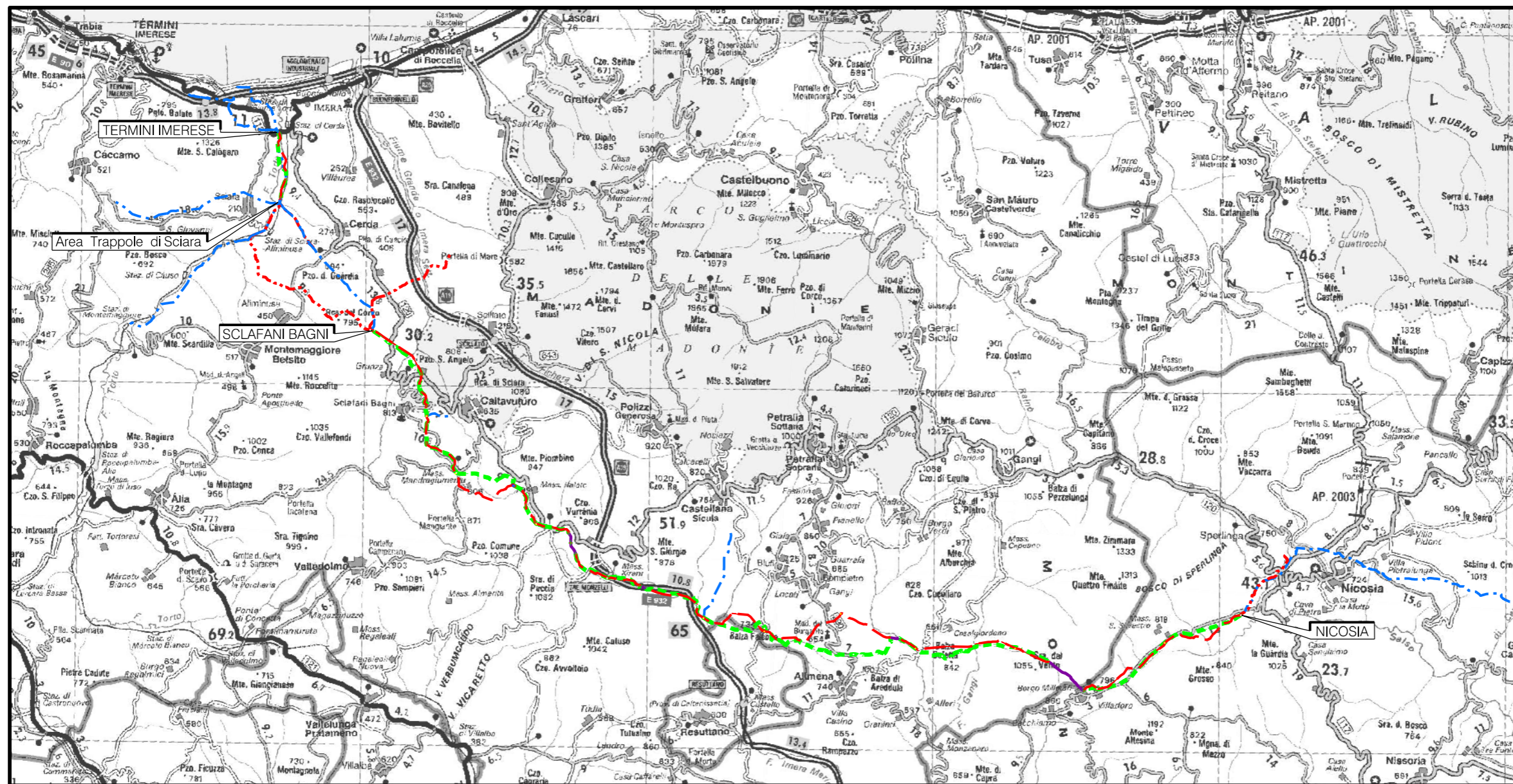




Il presente disegno e' di proprieta' aziendale - La Societa' tutelera' i propri diritti a termine di legge.



COROGRAFIA Scala 1:250.000



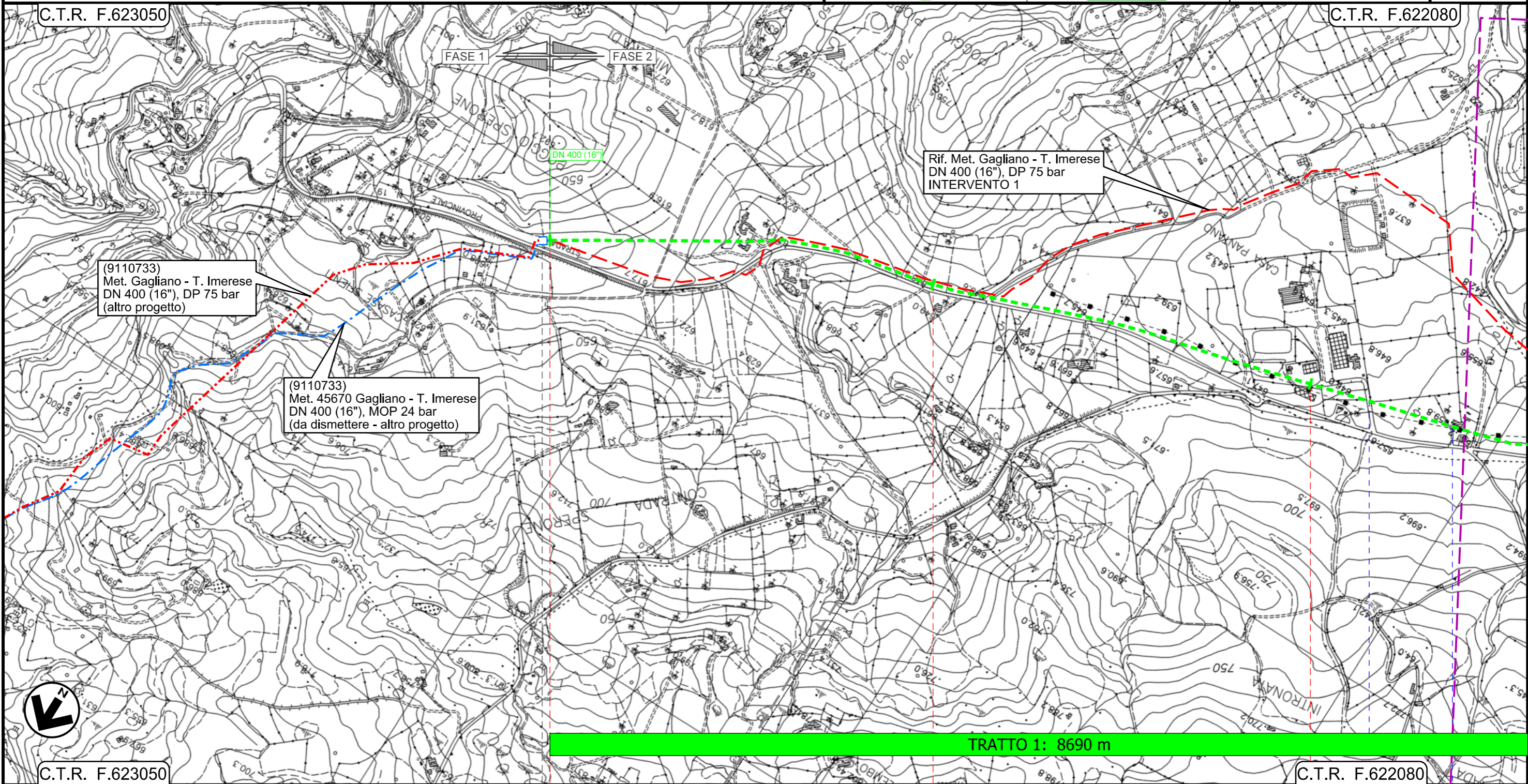
	00	18/03/2020	EMISSIONE	FACCHINI	ANTOGNOLI
INDICE			REVISIONI	ELABORATO	VERIFICATO
					APPROVATO
 				Dis. PG-IOU-311	
				Fig. 1 di 20	
Metanodotto Gagliano - T. Imerese DN vari, MOP 24 bar				Comm. NR/19188	
				INDICE	00
Rimozione Condotta Esistente IMPATTO AD OPERA ULTIMATA				Scala 1:10000	
FASE 2				Sostituisce il	
				Sostituito dal	

Metanodotto Gagliano - T. Imerese
DN vari, MOP 24 bar

FASE 2

Rimozione Condotta Esistente
IMPATTO AD OPERA ULTIMATA

00	18/03/2020	EMISSIONE	FACCHINI	ANTOGNOLI	PEDINI	Foglio 2
INDICE	DATA	REVISIONI	ELABORATO	VERIFICATO	APPROVATO	
 			Dis. PG-IOU-311		di 20	
			Comm. NR/19188		Scala 1:1000	



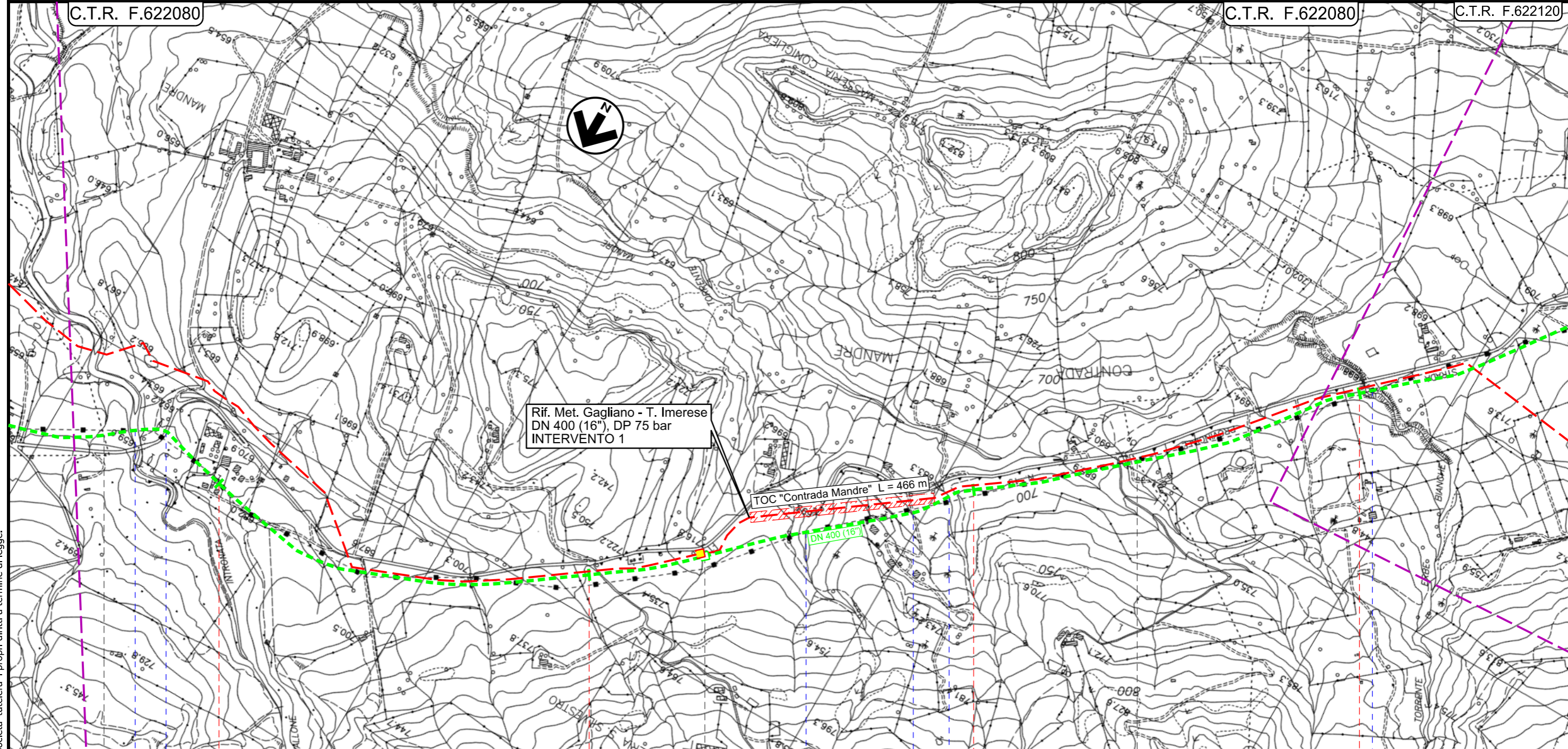
Il presente disegno e' di proprieta' aziendale - La Societa' tutela i propri diritti a termine di legge.

Metanodotto Gagliano - T. Imerese
DN vari, MOP 24 bar

FASE 2

Rimozione Condotta Esistente
IMPATTO AD OPERA ULTIMATA

00	18/03/2020	EMISSIONE	FACCHINI	ANTOGNOLI	PEDINI	Foglio 3 di 20 Scala 1:10000
INDICE	DATA	REVISIONI	ELABORATO	VERIFICATO	APPROVATO	
 			Dis. PG-IOU-311			
			Comm. NR/19188			

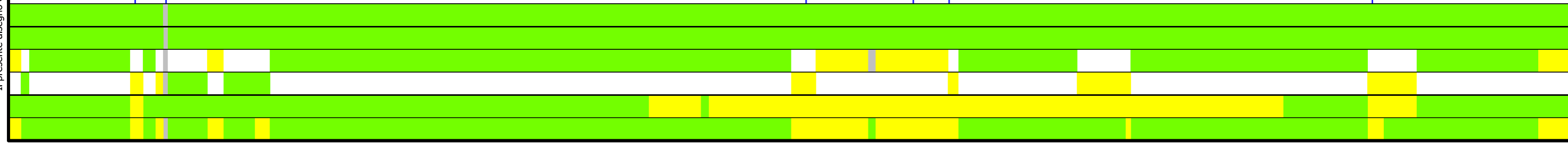


TRATTO 1: 8690 m

C.T.R. F.622080	3	4	5	6	C.T.R. F.622080
-----------------	---	---	---	---	-----------------

NICOSIA (ENNA)	SPERLINGA (ENNA)			NICOSIA (ENNA)
----------------	------------------	--	--	----------------

Vallone Intronata	S.P. n.19	Fosso senza nome	Strada privata	Fosso senza nome	Torrente Erbe Bianche
-------------------	-----------	------------------	----------------	------------------	-----------------------



Il presente disegno e' di proprieta' aziendale - La Societa' tutelera' i propri diritti a termine di legge.

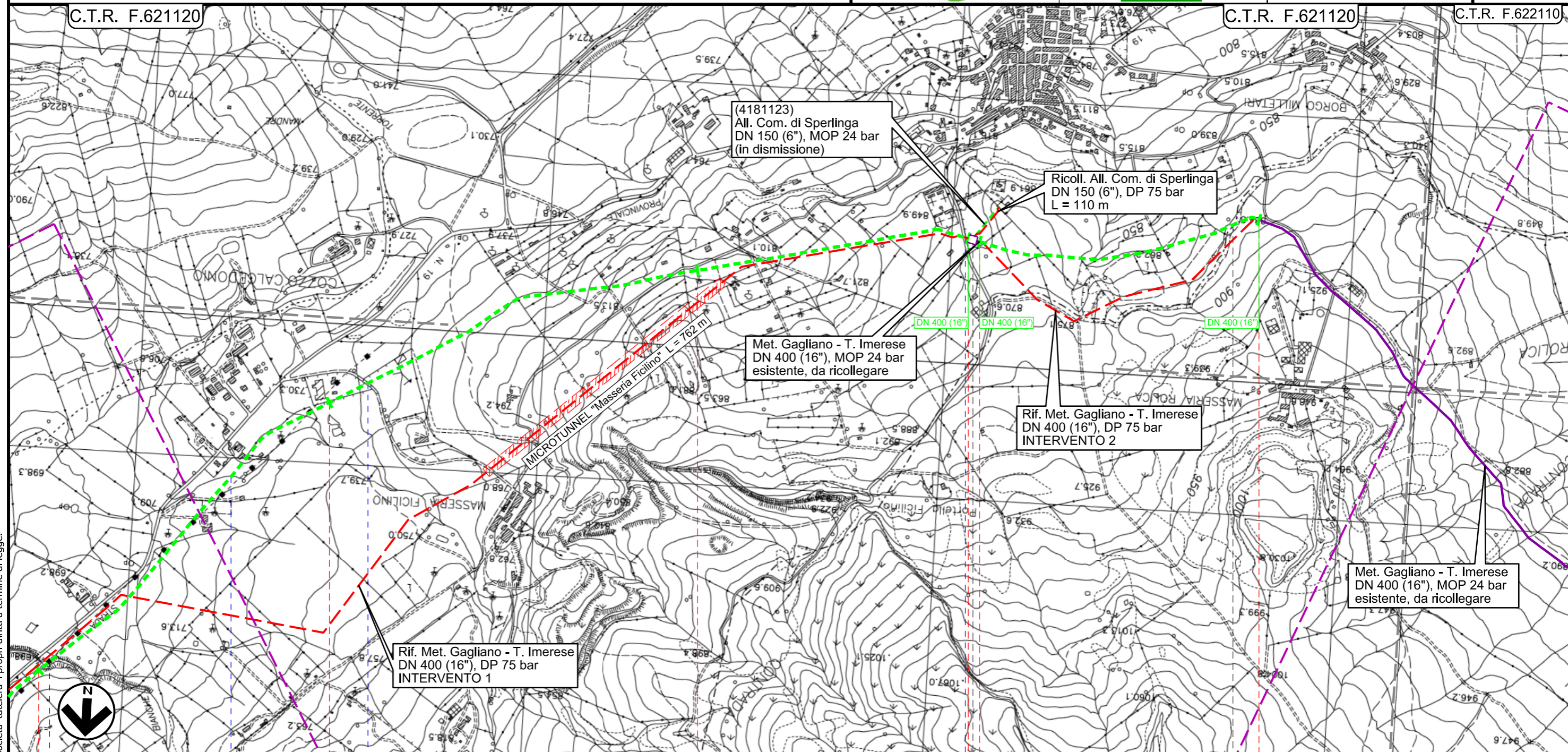
Metanodotto Gagliano - T. Imerese

DN vari, MOP 24 bar

FASE 2

Rimozione Condotta Esistente
IMPATTO AD OPERA ULTIMATA

00	18/03/2020	EMISSIONE	FACCHINI	ANTOGNOLI	PEDINI	Foglio 4
INDICE	DATA	REVISIONI	ELABORATO	VERIFICATO	APPROVATO	
			Dis. PG-IOU-311			di 20
			Comm. NR/19188			Scala 1:10000



TRATTO 1: 8690 m TRATTO 2: 725 m Tratto 2a: 2350 m

C.T.R. F.621120	C.T.R. F.622080	C.T.R. F.622080	C.T.R. F.622070
6	7	8	8+690 0+000
			0+725

NICOSIA (ENNA)

GANGI (PALERMO)



Torrente Erbe Bianche	Torrente Ficilino	Strada	Str. Comunale	N.A.	N.A.
				N.A.	N.A.
				N.A.	N.A.
				N.A.	N.A.
				N.A.	N.A.
				N.A.	N.A.

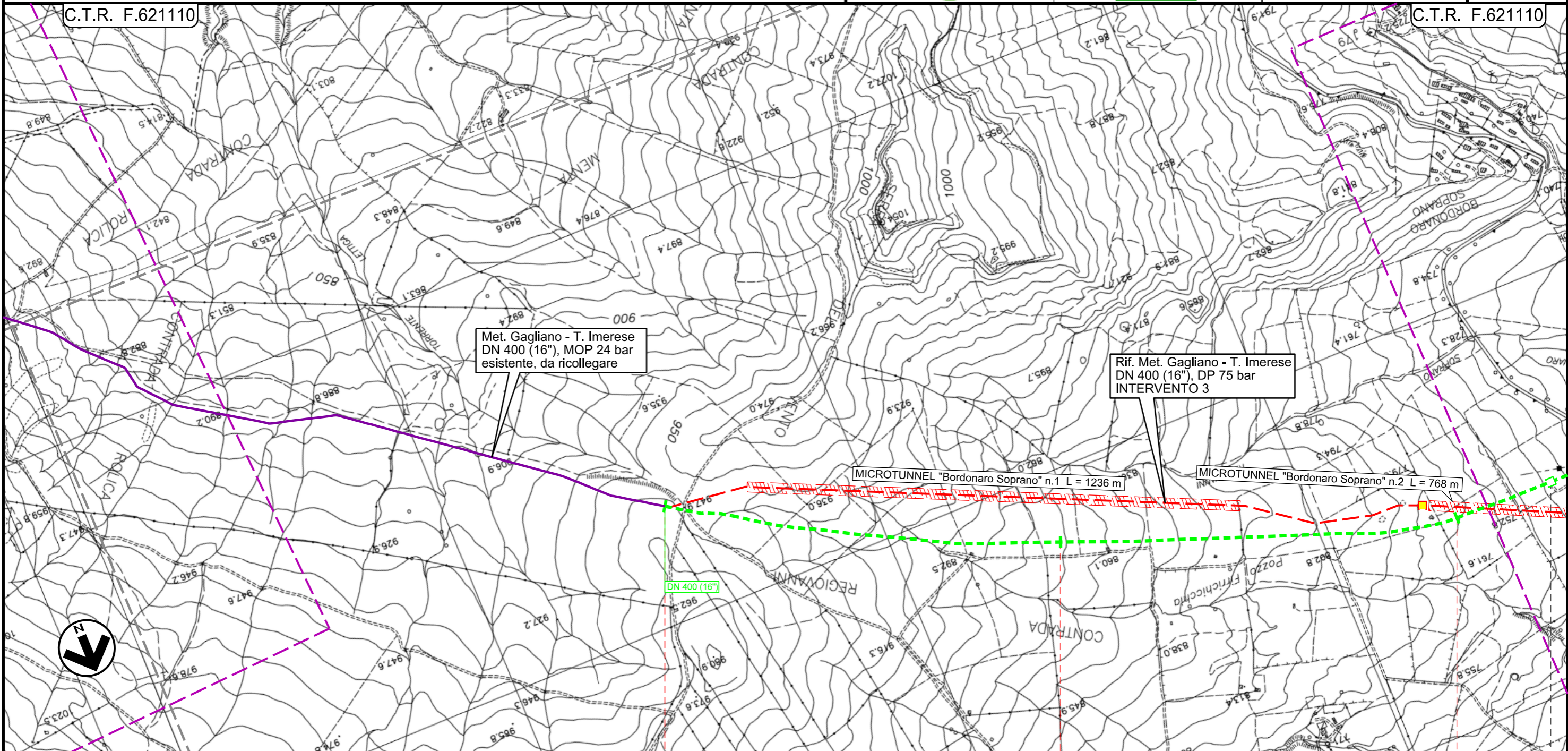
Il presente disegno e' di proprieta' aziendale - La Societa' tutelera i propri diritti a termine di legge.

Metanodotto Gagliano - T. Imerese
DN vari, MOP 24 bar

FASE 2

Rimozione Condotta Esistente
IMPATTO AD OPERA ULTIMATA

00	18/03/2020	EMISSIONE	FACCHINI	ANTOGNOLI	PEDINI	Foglio 5 di 20 Scala 1:10000
INDICE	DATA	REVISIONI	ELABORATO	VERIFICATO	APPROVATO	
			Dis. PG-IOU-311			C.T.R. F.621110
			Comm. NR/19188			



Tratto 2a: 2350 m

TRATTO 3: 8687 m

C.T.R. F.622080

C.T.R. F.621110

0+000

1

2

GANGI (PALERMO)

PIL n.45670/7.1
Km 14+044

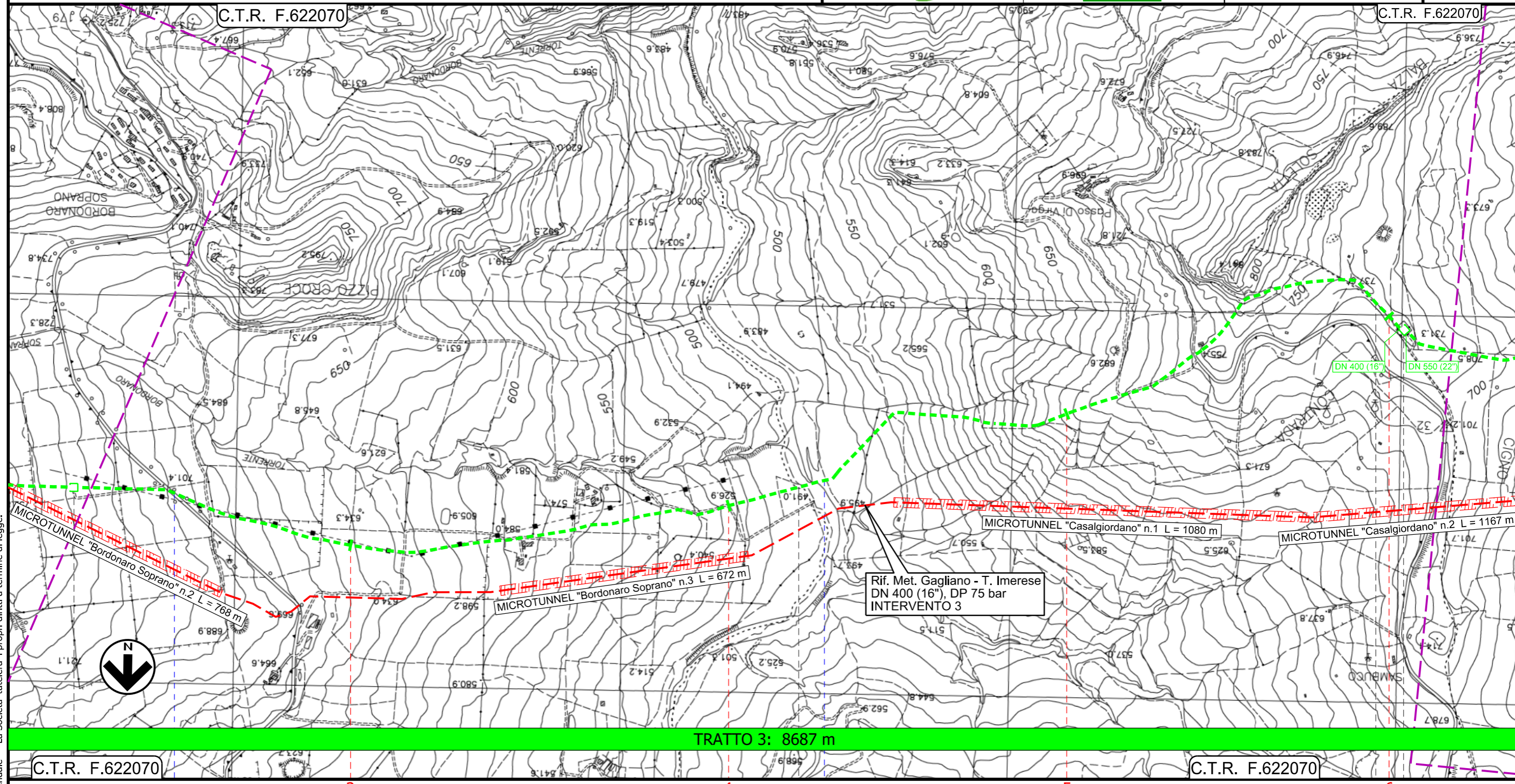
Il presente disegno e' di proprieta' aziendale - La Societa' tutelera' i propri diritti a termine di legge.

Metanodotto Gagliano - T. Imerese
DN vari, MOP 24 bar

FASE 2

Rimozione Condotta Esistente
IMPATTO AD OPERA ULTIMATA

00	18/03/2020	EMISSIONE	FACCHINI	ANTOGNOLI	PEDINI	Foglio 6 di 20 Scala 1:10000
INDICE	DATA	REVISIONI	ELABORATO	VERIFICATO	APPROVATO	
			Dis. PG-IOU-311			
			Comm. NR/19188			



Il presente disegno e' di proprieta' aziendale - La Societa' tutela i propri diritti a termine di legge.

C.T.R. F.622070

C.T.R. F.622070

GANGI (PALERMO)

BLUFI (PALERMO)

ALIMENA (PALERMO)

PIL n.45670/7.1
Km 14+044

Impianto n.45670/8 - Trappole di Casalgordano
Km 17+849

S.P. n.14

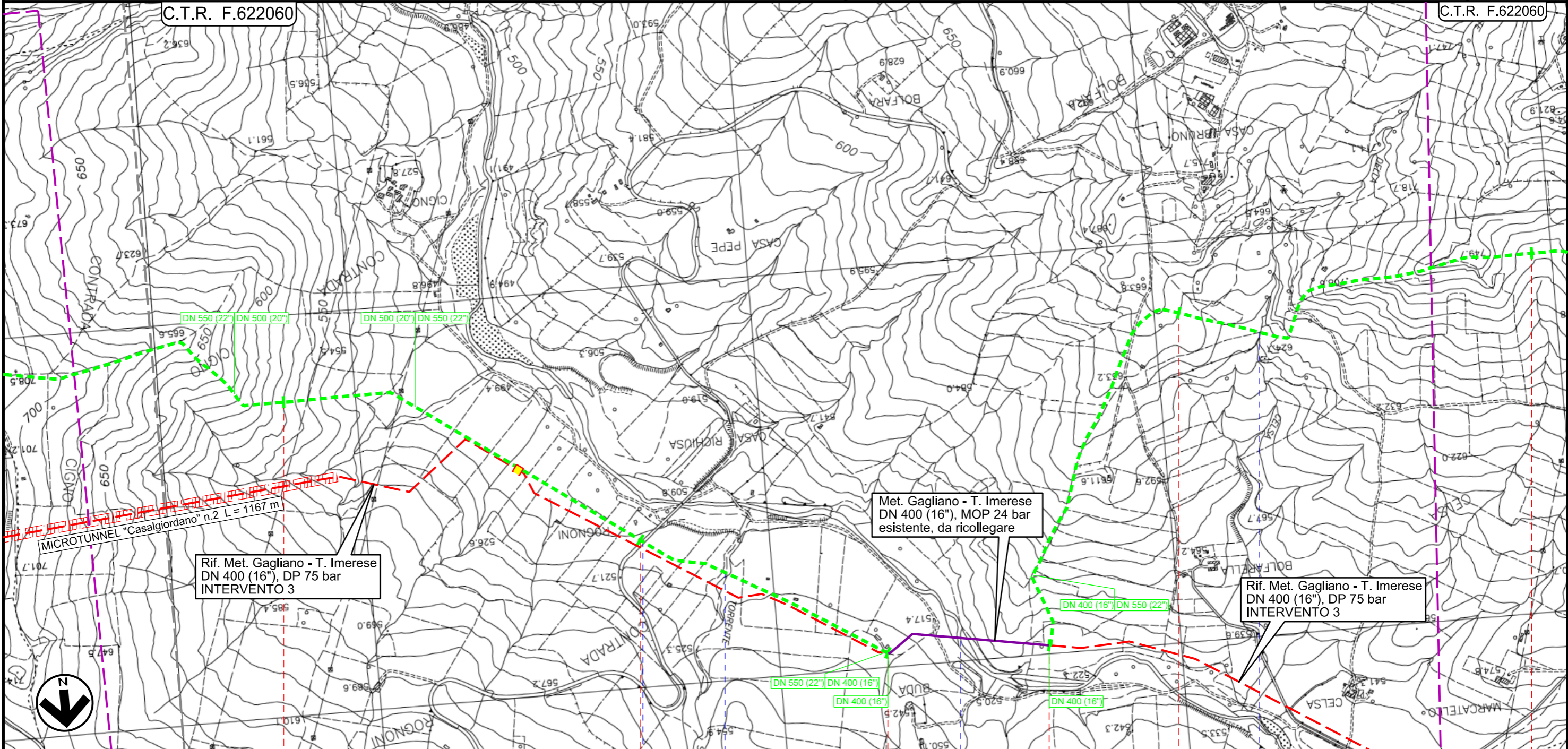
Fiume Gangi

Metanodotto Gagliano - T. Imerese
DN vari, MOP 24 bar

FASE 2

Rimozione Condotta Esistente
IMPATTO AD OPERA ULTIMATA

00	18/03/2020	EMISSIONE	FACCHINI	ANTOGNOLI	PEDINI	Foglio 7
INDICE	DATA	REVISIONI	ELABORATO	VERIFICATO	APPROVATO	
			Dis. PG-IOU-311			di 20
			Comm. NR/19188			Scala 1:10000



MICROTUNNEL "Casalgiordano" n.2 L = 1167 m

Rif. Met. Gagliano - T. Imerese
DN 400 (16"), DP 75 bar
INTERVENTO 3

Met. Gagliano - T. Imerese
DN 400 (16"), MOP 24 bar
esistente, da ricollegare

Rif. Met. Gagliano - T. Imerese
DN 400 (16"), DP 75 bar
INTERVENTO 3

TRATTO 3: 8687 m

Tratto 3a: 425 m

TRATTO 4: 15970 m

C.T.R. F.622070

C.T.R. F.622060

C.T.R. F.622060

7

8

8+687

0+000

1

2

ALIMENA (PALERMO)

Strada Comunale

Torrente Scacciaferro

Fiume Salso

Torrente della Celsa

N. A.
N. A.
N. A.
N. A.
N. A.

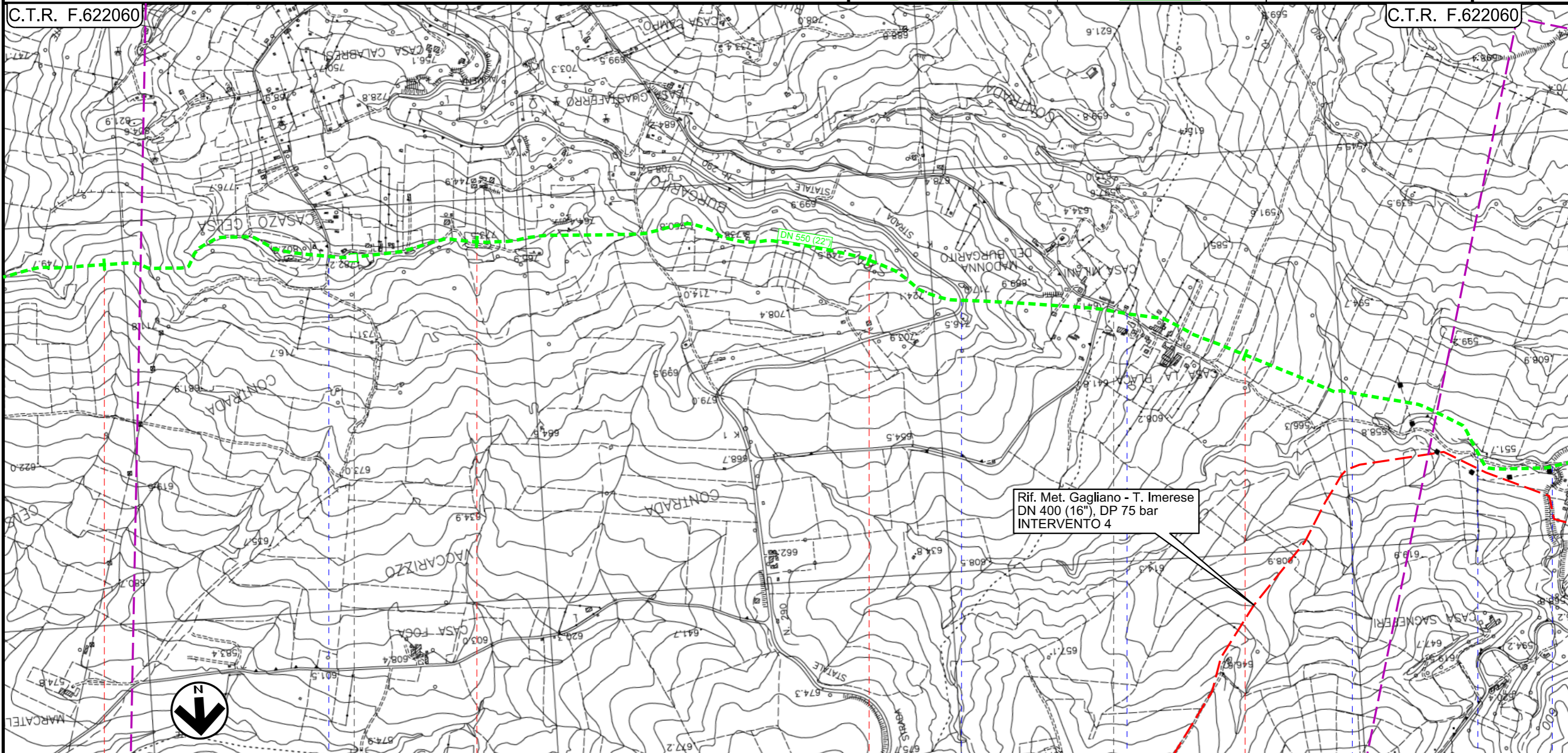
Il presente disegno e' di proprieta' aziendale - La Societa' tutelera' i propri diritti a termine di legge.

Metanodotto Gagliano - T. Imerese
DN vari, MOP 24 bar

FASE 2

Rimozione Condotta Esistente
IMPATTO AD OPERA ULTIMATA

00	18/03/2020	EMISSIONE	FACCHINI	ANTOGNOLI	PEDINI	Foglio 8 di 20 Scala 1:10000
INDICE	DATA	REVISIONI	ELABORATO	VERIFICATO	APPROVATO	
 			Dis. PG-IOU-311			
			Comm. NR/19188			



TRATTO 4: 15970 m

C.T.R. F.622060 2 3 4 5 C.T.R. F.622060

ALIMENA (PALERMO)

BOMPIETRO (PALERMO)

PIL n.45670/8.1
Km 23+596

Strada comunale

S.S. n.290

Strada comunale di Sagnefere

Torrente Bugaritto

Torrente Pallaccio


Fosso senza nome

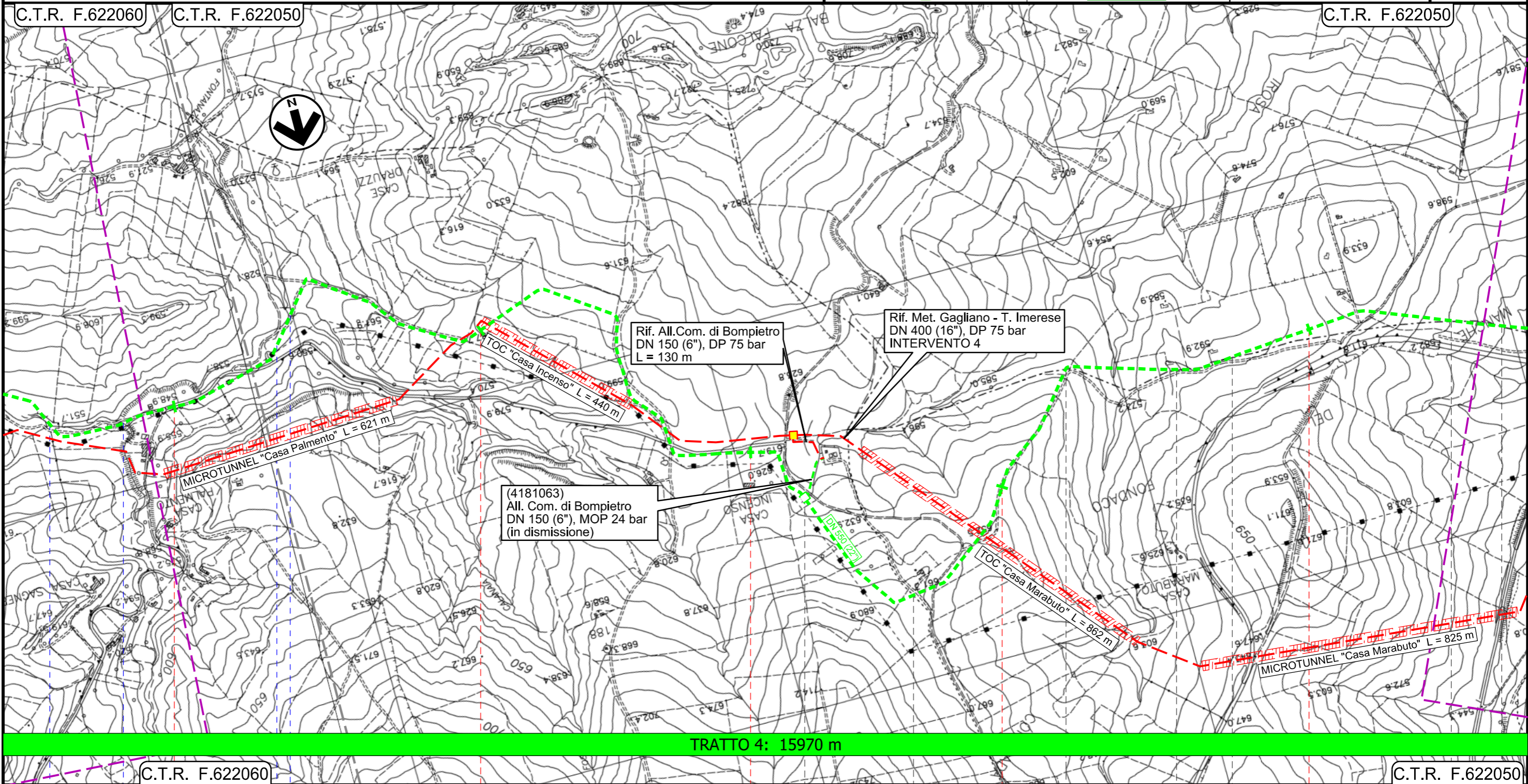
Il presente disegno e' di proprieta' aziendale - La Societa' tutelera i propri diritti a termine di legge.

Metanodotto Gagliano - T. Imerese
DN vari, MOP 24 bar

FASE 2

Rimozione Condotta Esistente
IMPATTO AD OPERA ULTIMATA

00	18/03/2020	EMISSIONE	FACCHINI	ANTOGNOLI	PEDINI	Foglio 9 di 20 Scala 1:1000
INDICE	DATA	REVISIONI	ELABORATO	VERIFICATO	APPROVATO	
 			Dis. PG-IOU-311			Comm. NR/19188



Il presente disegno e' di proprieta' aziendale - La Societa' tutelera' i propri diritti a termine di legge.

C.T.R. F.622060

C.T.R. F.622050

TRATTO 4: 15970 m

BOMPIETRO (PALERMO)

BLUFI (PALERMO)

RESULTTANO (CALTANISSETTA)

BLUFI (PALERMO)

RESULTTANO (CALTANISSETTA)

BLUFI (PALERMO)

RESULTTANO (CALTANISSETTA)



Torrente Pallaccio
Fosso senza nome
Rio Sagneferi

PIDI n.45670/9 - 4181063/1
Km 29+116

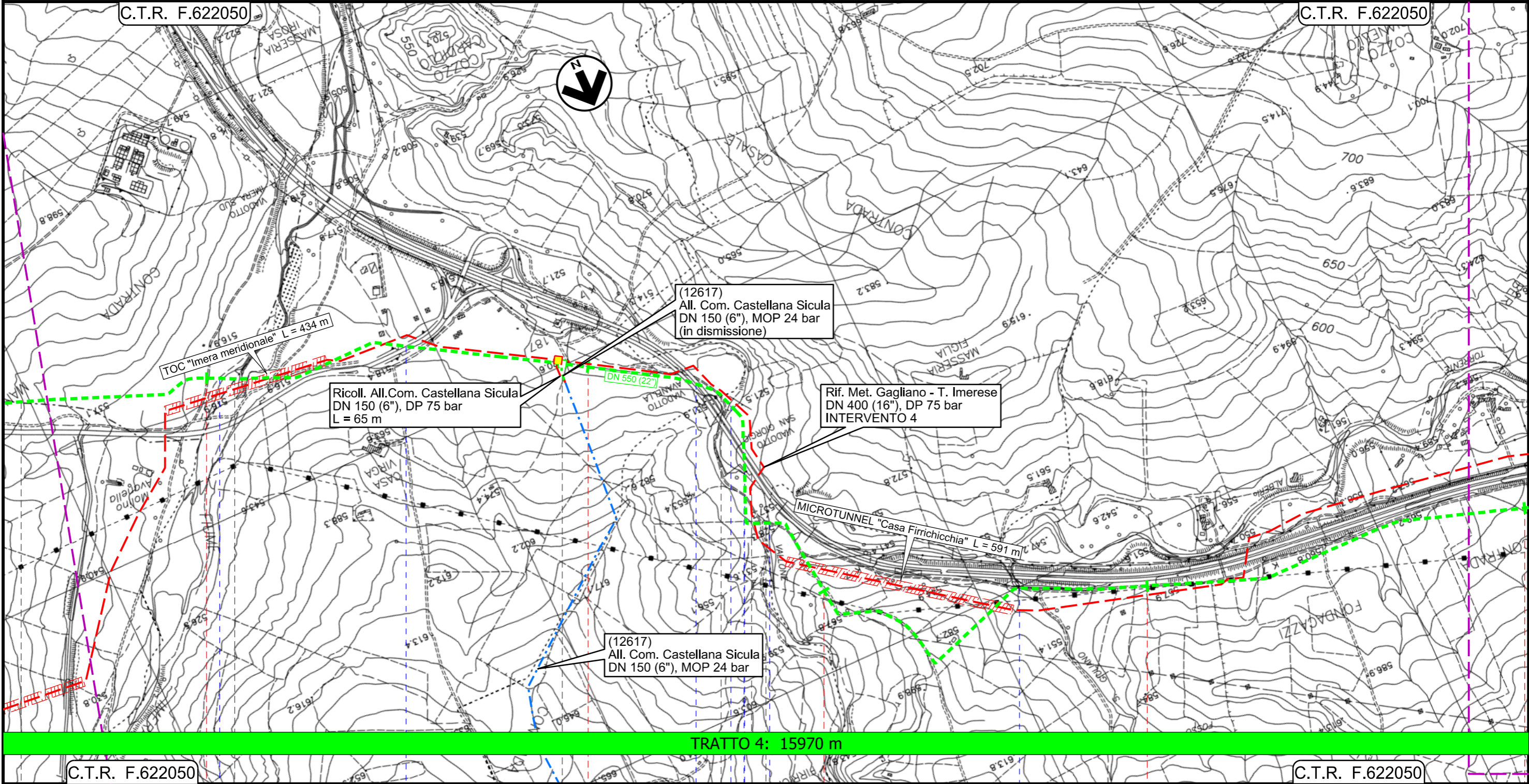
Metanodotto Gagliano - T. Imerese
DN vari, MOP 24 bar

FASE 2


Rimozione Condotta Esistente
IMPATTO AD OPERA ULTIMATA

00	18/03/2020	EMISSIONE	FACCHINI	ANTOGNOLI	PEDINI
INDICE	DATA	REVISIONI	ELABORATO	VERIFICATO	APPROVATO
 			Dis. PG-IOU-311		
			Comm. NR/19188		

Foglio
10
di 20
Scala
1:10000




Il presente disegno e' di proprieta' aziendale - La Societa' tutelera' i propri diritti a termine di legge.

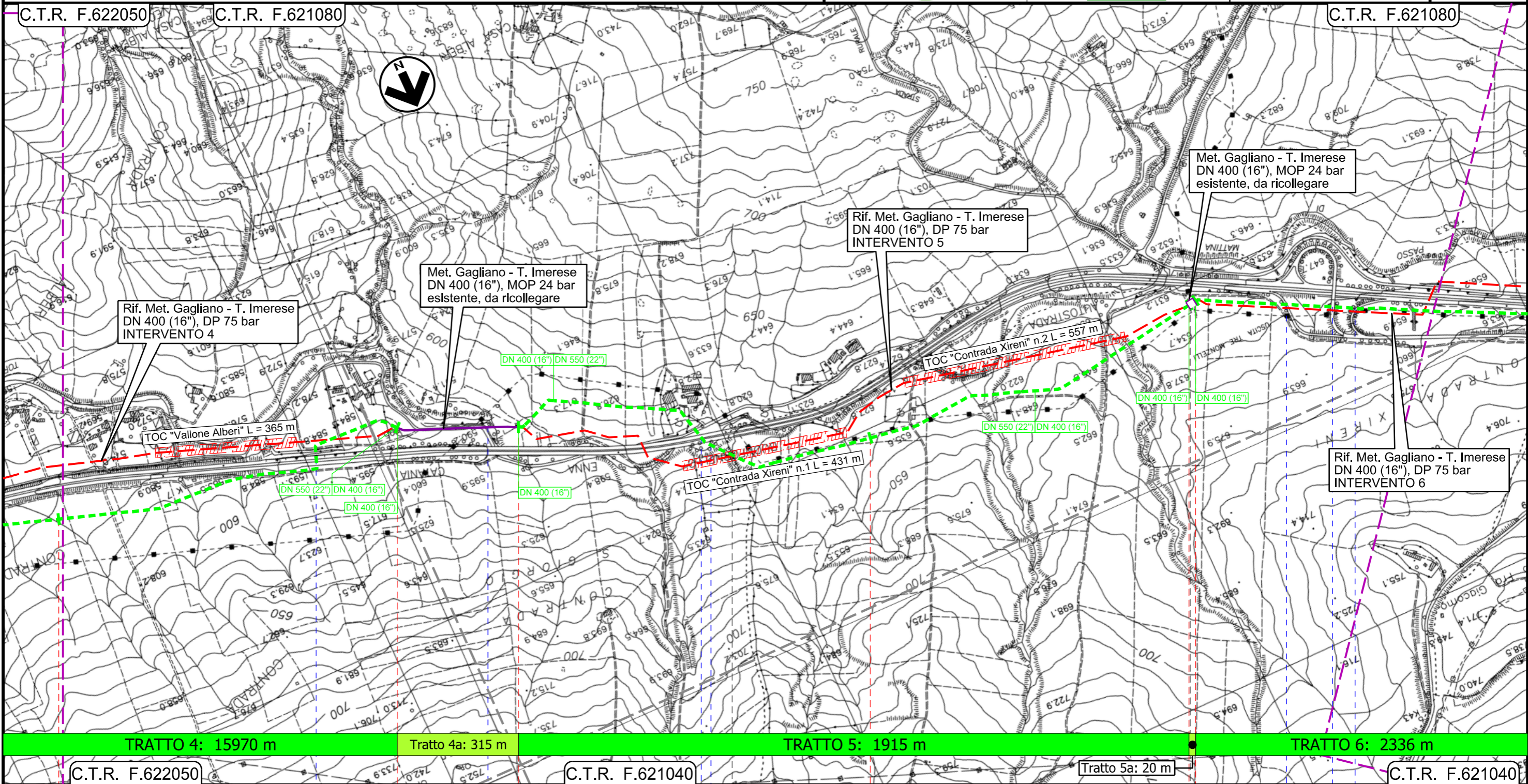


Metanodotto Gagliano - T. Imerese
DN vari, MOP 24 bar

FASE 2

Rimozione Condotta Esistente
IMPATTO AD OPERA ULTIMATA

00	18/03/2020	EMISSIONE	FACCHINI	ANTOGNOLI	PEDINI	Foglio 11 di 20 Scala 1:10000
INDICE	DATA	REVISIONI	ELABORATO	VERIFICATO	APPROVATO	
 			Dis. PG-IOU-311			
			Comm. NR/19188			



Il presente disegno e' di proprieta' aziendale - La Societa' tutelera' i propri diritti a termine di legge.

15	15+970	0+000	1	1+915	0+000	C.T.R. F.621040
POLIZZI GENEROSA (PALERMO)			CASTELLANA SICULA (PALERMO)			
A.19	Vallone Xireni	A.19	Vallone Alberi	Svincolo A.19	Svincolo A.19	
	N. A.					
	N. A.					
	N. A.					
	N. A.					
	N. A.					
	N. A.					

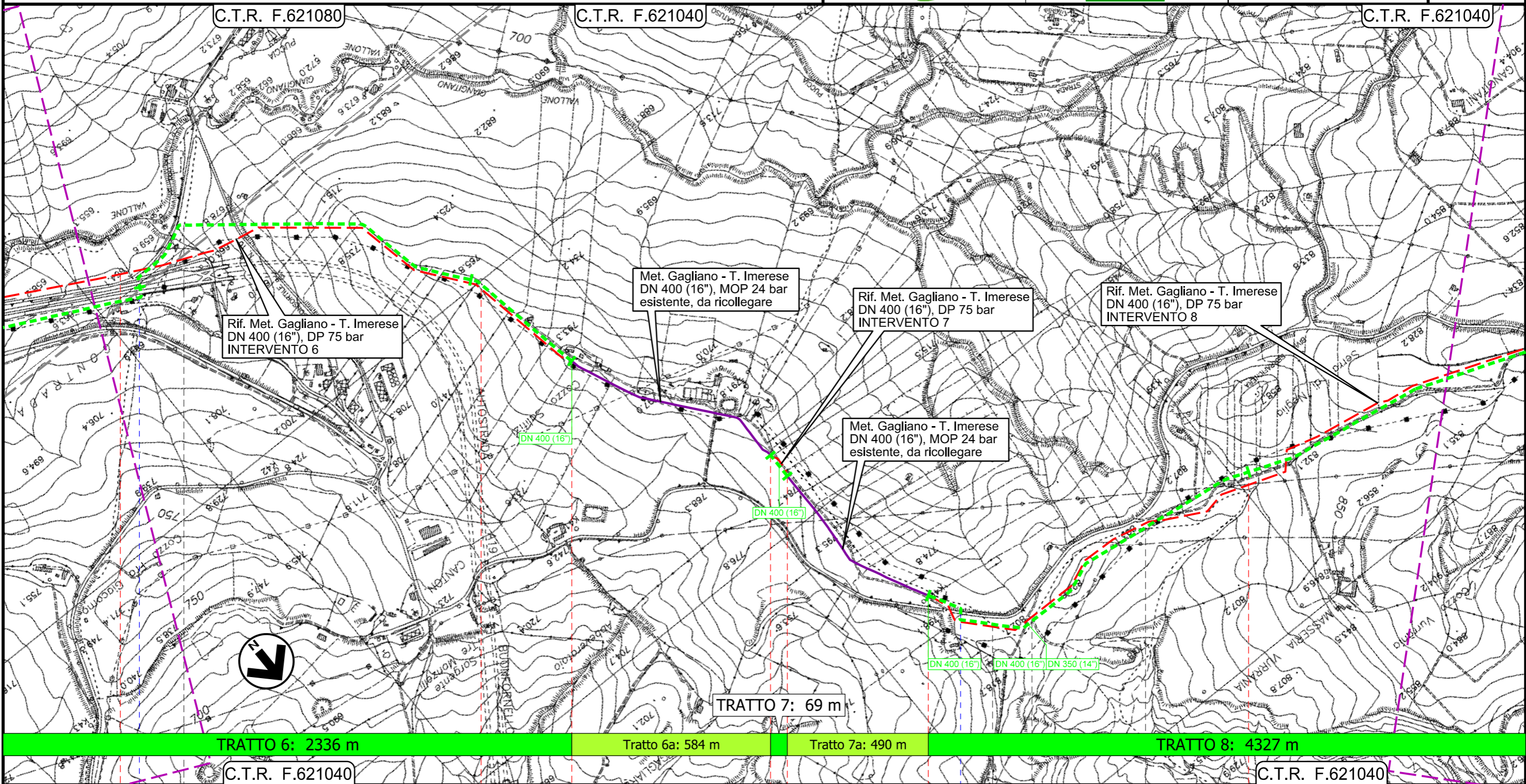
Metanodotto Gagliano - T. Imerese

DN vari, MOP 24 bar

FASE 2

Rimozione Condotta Esistente
IMPATTO AD OPERA ULTIMATA

00	18/03/2020	EMISSIONE	FACCHINI	ANTOGNOLI	PEDINI	Foglio 12
INDICE	DATA	REVISIONI	ELABORATO	VERIFICATO	APPROVATO	
			Dis. PG-IOU-311			di 20
			Comm. NR/19188			Scala 1:10000



Il presente disegno e' di proprieta' aziendale - La Societa' tutelera' i propri diritti a termine di legge.

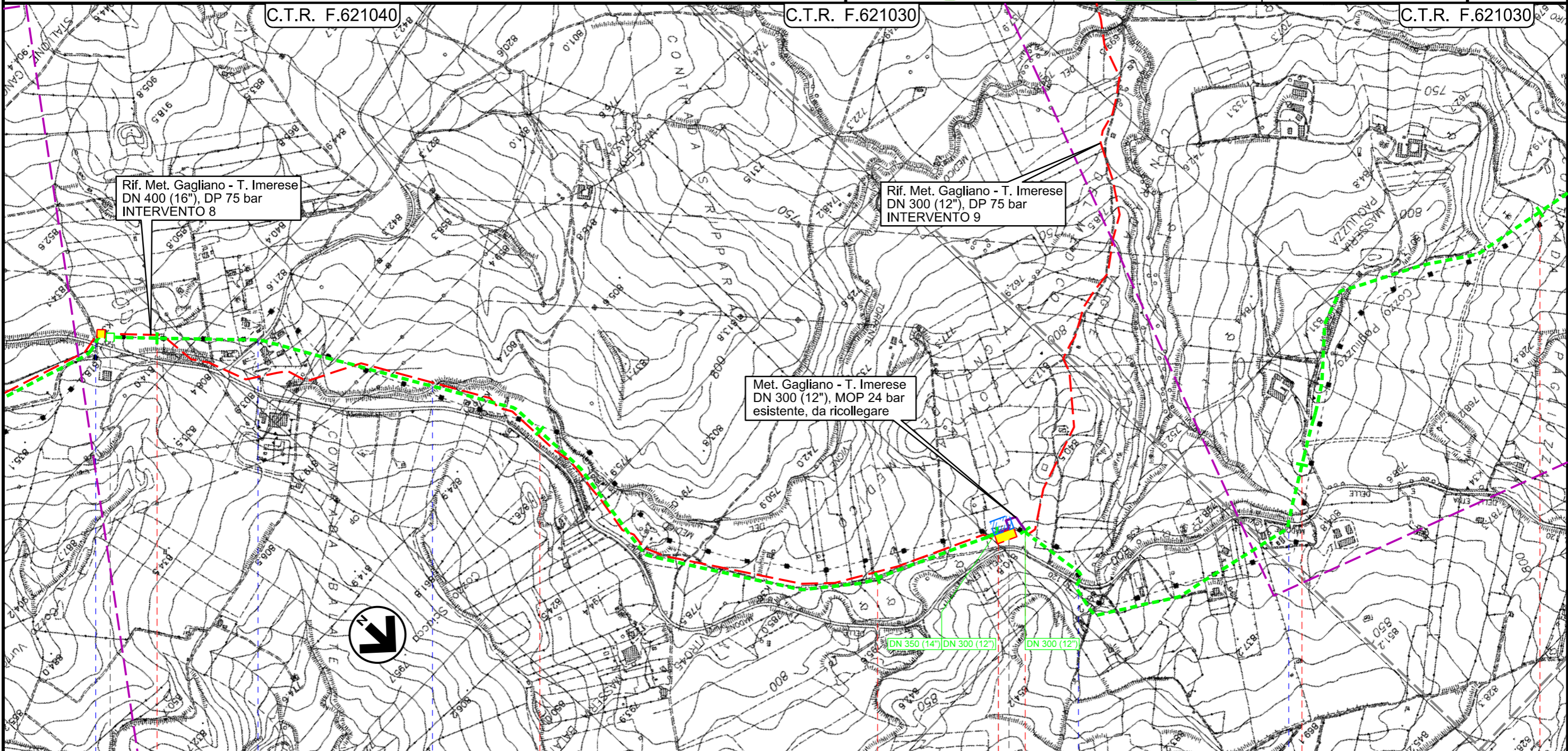
1	2	2+336	0+000	0+069	0+000	1
CASTELLANA SICULA (PALERMO)	POLIZZI GENEROSA (PALERMO)			CALTAVUTURO (PALERMO)		CALTAVUTURO (PALERMO)
A.19					S.S. n.120	

Metanodotto Gagliano - T. Imerese
DN vari, MOP 24 bar

FASE 2

Rimozione Condotta Esistente
IMPATTO AD OPERA ULTIMATA

00	18/03/2020	EMISSIONE	FACCHINI	ANTOGNOLI	PEDINI	Foglio 13 di 20 Scala 1:10000
INDICE	DATA	REVISIONI	ELABORATO	VERIFICATO	APPROVATO	
			Dis. PG-IOU-311			Comm. NR/19188



TRATTO 9: 13490 m

C.T.R. F.621040

Tratto 8a: 120 m

C.T.R. F.621040


2 3 4 4+327 0+000 1 2

CALTAVUTURO (PALERMO)

PIL n.45670/10.1
Km 44+490

Trappole DN 300 Caltavuturo
45670/10.2

S.S. n.120 Strada Vic.le Cirosa Torrente Vigne del Medico S.S. n.120 S.S. n.120



Il presente disegno e' di proprieta' aziendale - La Societa' tutelera' i propri diritti a termine di legge.

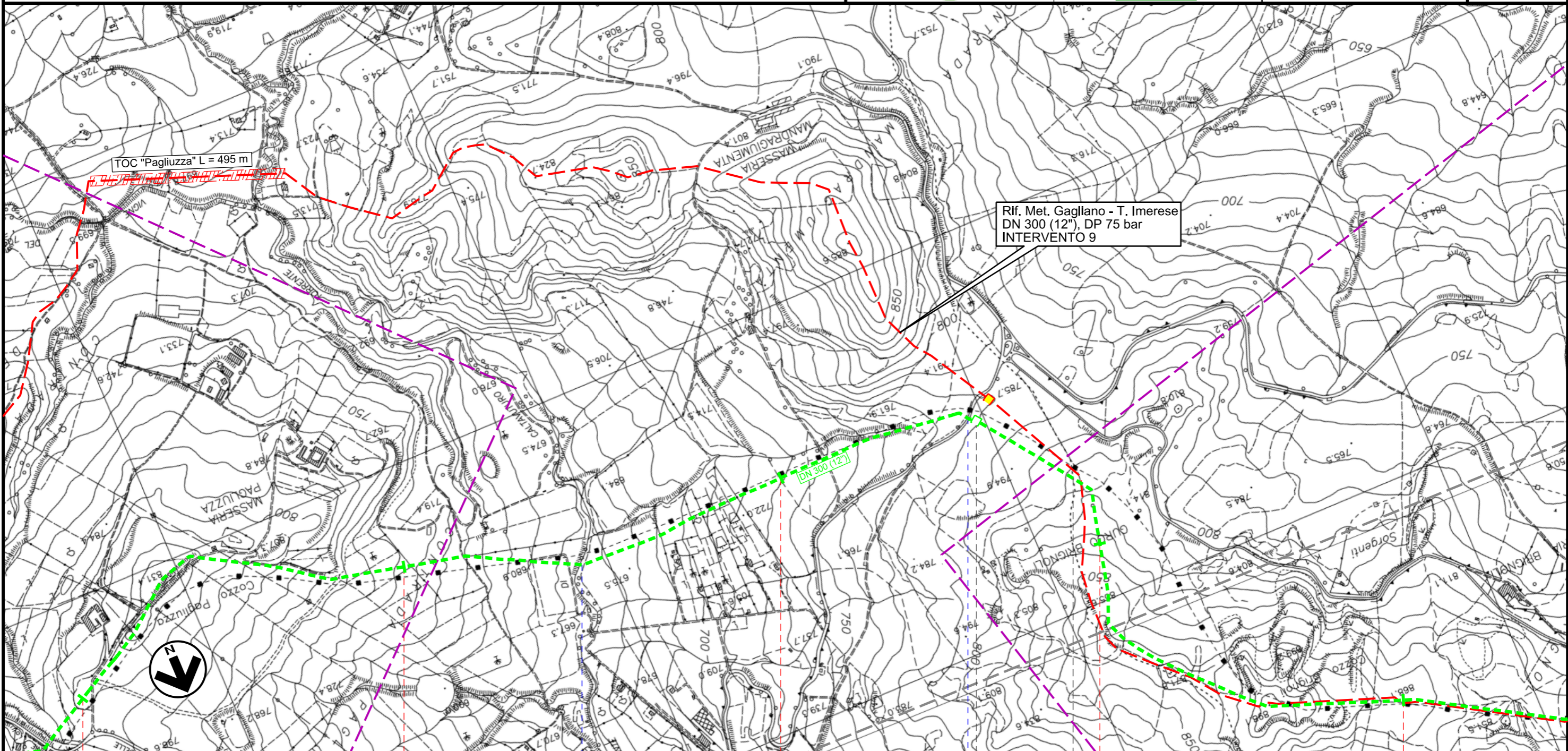
Metanodotto Gagliano - T. Imerese
DN vari, MOP 24 bar

FASE 2

Rimozione Condotta Esistente
IMPATTO AD OPERA ULTIMATA

00	18/03/2020	EMISSIONE	FACCHINI	ANTOGNOLI	PEDINI
INDICE	DATA	REVISIONI	ELABORATO	VERIFICATO	APPROVATO
			Dis. PG-IOU-311		
			Comm. NR/19188		

Foglio
14
di 20
Scala
1:10000



TRATTO 9: 13490 m

C.T.R. F.621030 C.T.R. F.621050 C.T.R. F.621050

1 2 3 4 5

CALTAVUTURO (PALERMO) SCLAFANI BAGNI (PALERMO)

Torrente di Caltavuturo

S.P. n.8

PIL n.45670/11.1
Km 50+582

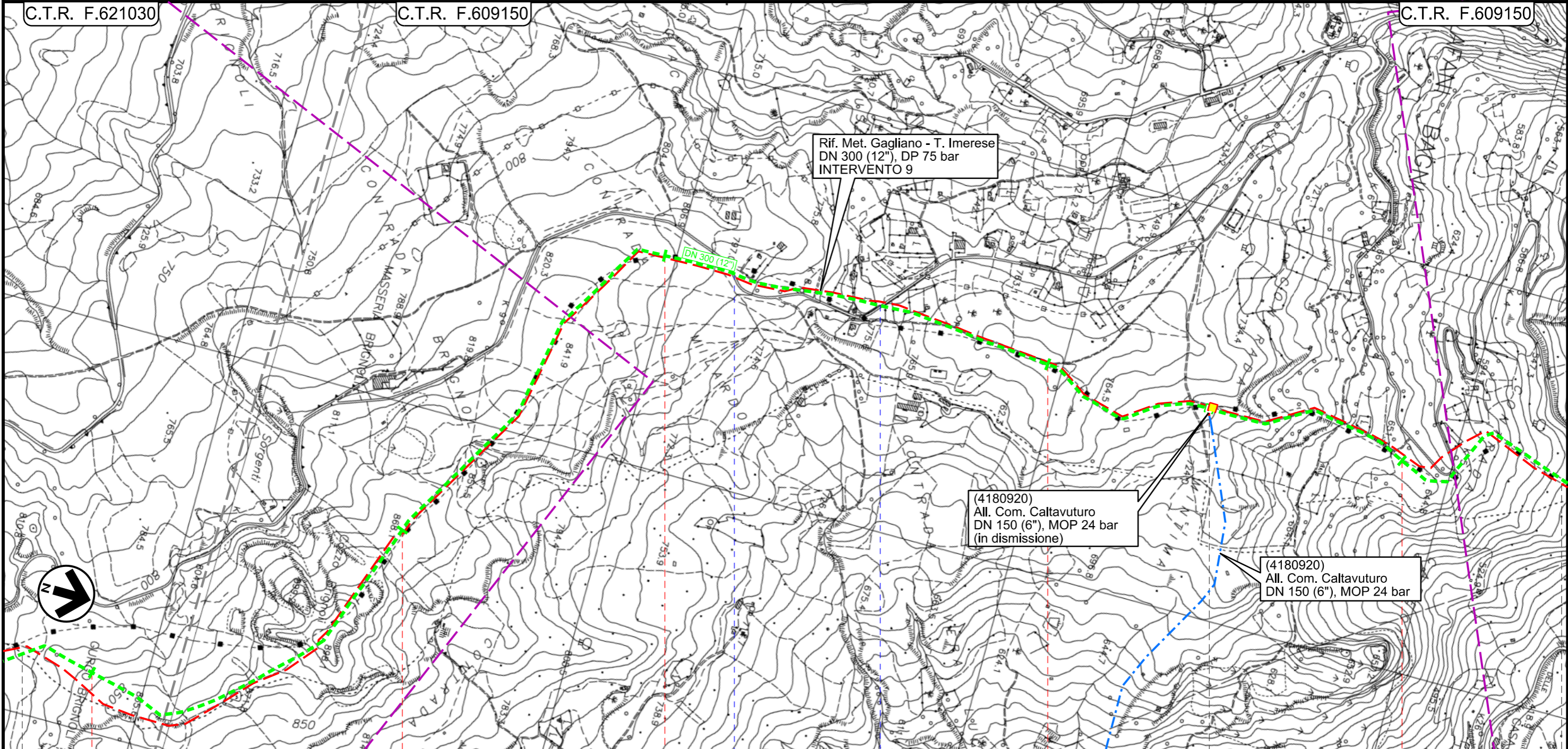
Il presente disegno e' di proprieta' aziendale - La Societa' tutela i propri diritti a termine di legge.

Metanodotto Gagliano - T. Imerese
DN vari, MOP 24 bar

FASE 2

Rimozione Condotta Esistente
IMPATTO AD OPERA ULTIMATA

00	18/03/2020	EMISSIONE	FACCHINI	ANTOGNOLI	PEDINI	Foglio 15 di 20 Scala 1:10000
INDICE	DATA	REVISIONI	ELABORATO	VERIFICATO	APPROVATO	
 			Dis. PG-IOU-311			Comm. NR/19188



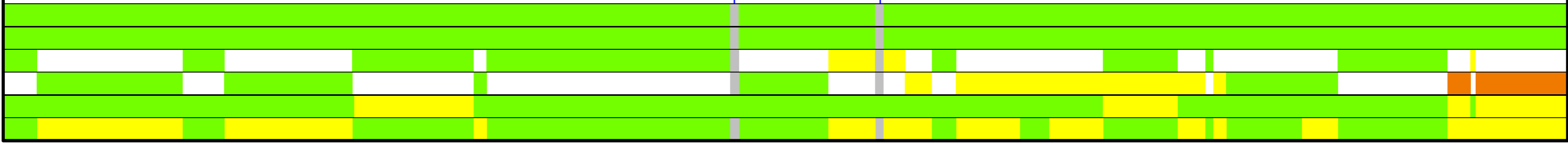
TRATTO 9: 13490 m



● CALTAVUTURO (PALERMO) SCLAFANI BAGNI (PALERMO)

PID1 n.45670/12 - 4180920/1
Km 54+512

S.P. n.58 S.P. n.58




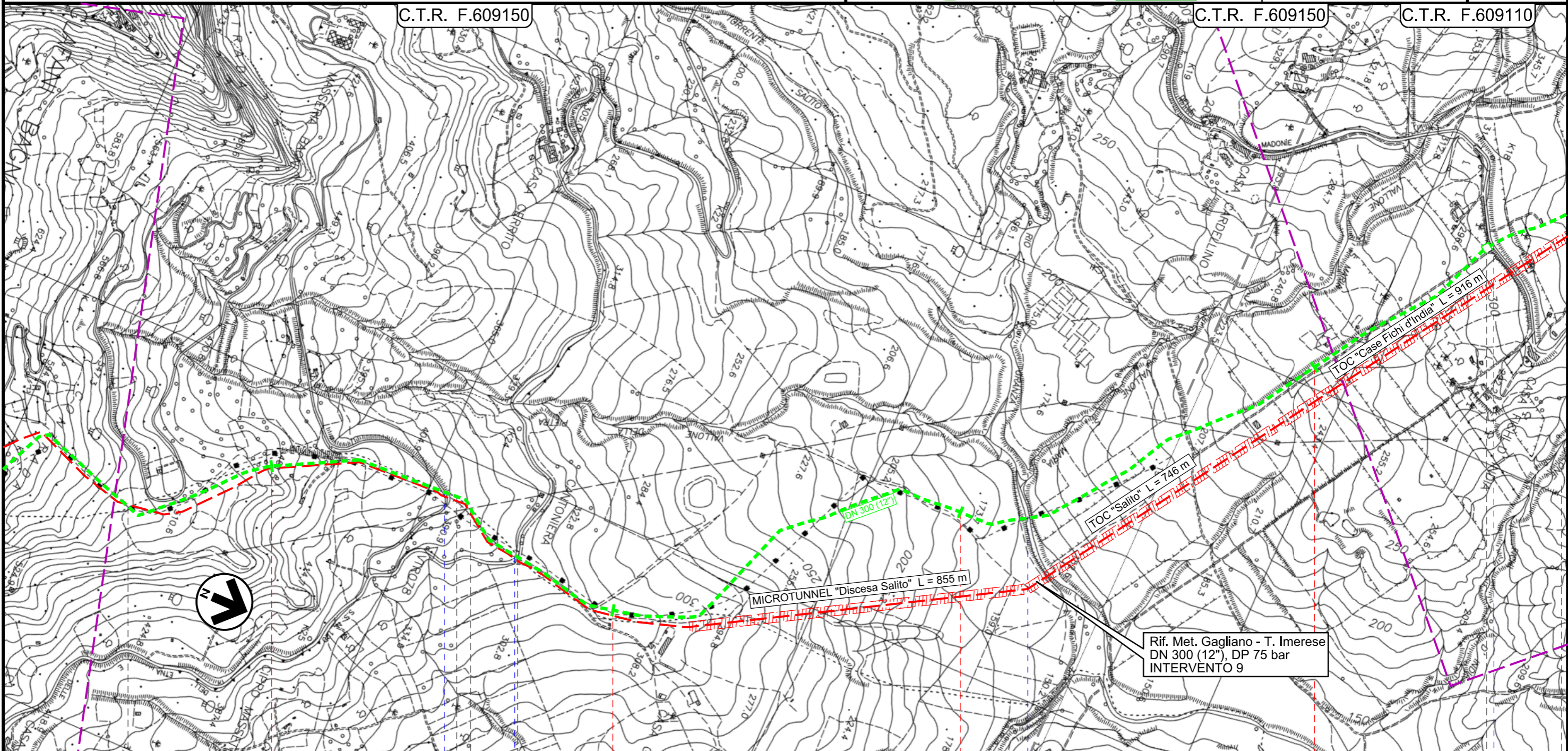
Il presente disegno e' di proprieta' aziendale - La Societa' tutelera' i propri diritti a termine di legge.

Metanodotto Gagliano - T. Imerese
DN vari, MOP 24 bar

FASE 2

Rimozione Condotta Esistente
IMPATTO AD OPERA ULTIMATA

00	18/03/2020	EMISSIONE	FACCHINI	ANTOGNOLI	PEDINI	Foglio 16 di 20 Scala 1:10000
INDICE	DATA	REVISIONI	ELABORATO	VERIFICATO	APPROVATO	
 			Dis. PG-IOU-311			
			Comm. NR/19188			



TRATTO 9: 13490 m

C.T.R. F.609150

C.T.R. F.609150

C.T.R. F.609110

SCLAFANI BAGNI (PALERMO)

CALTAVUTURO (PALERMO)

CALTAVUTURO (PALERMO)

SCLAFANI BAGNI (PALERMO)

SCLAFANI BAGNI (PALERMO)

S.P. n.58

S.S. n.120

Torrente Salito

S.S. n.120


PII n.45670/12.1
Km 59+492

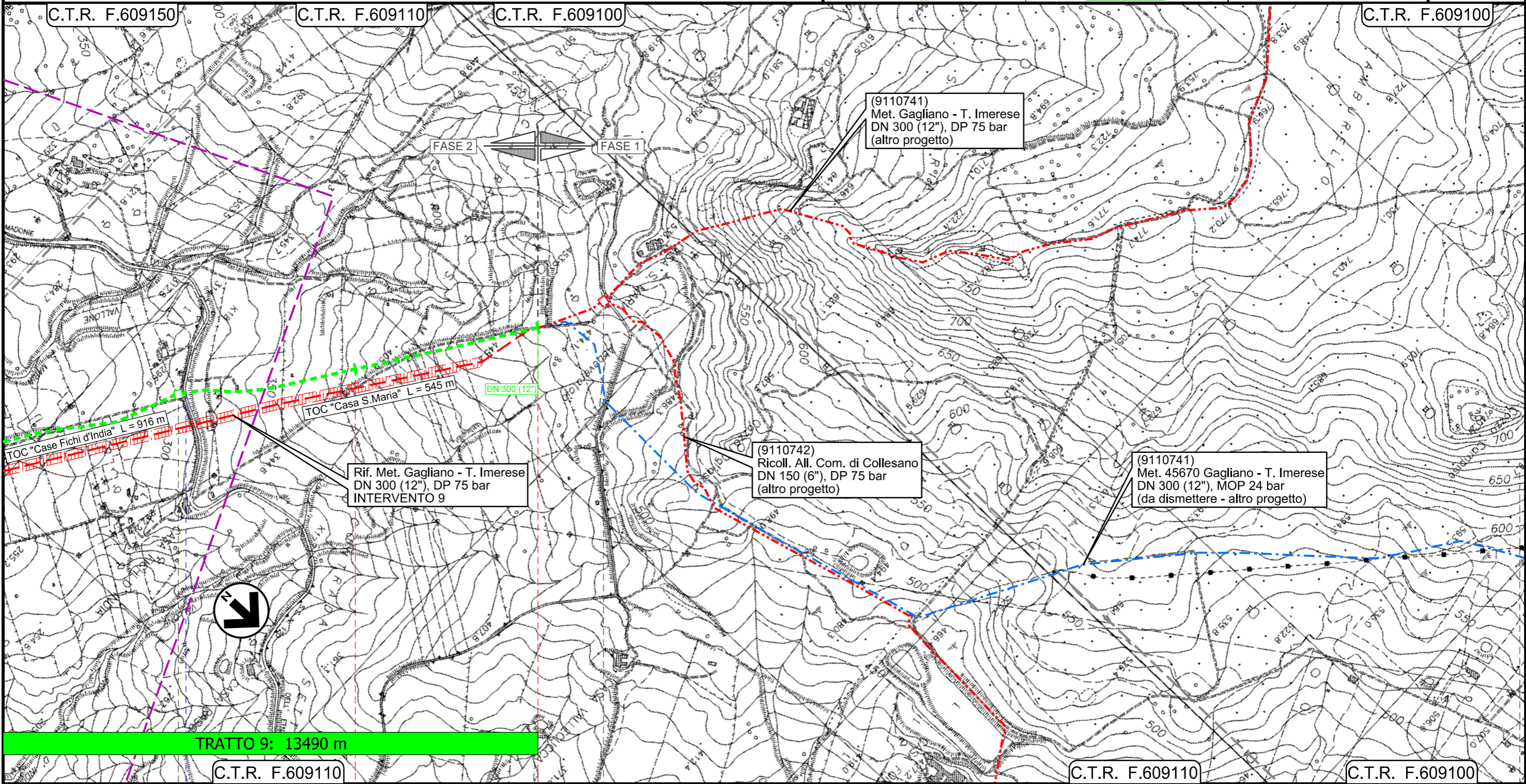
Il presente disegno e' di proprieta' aziendale - La Societa' tutelera' i propri diritti a termine di legge.

Metanodotto Gagliano - T. Imerese
DN vari, MOP 24 bar


FASE 2

Rimozione Condotta Esistente
IMPATTO AD OPERA ULTIMATA

00	18/03/2020	EMISSIONE	FACCHINI	ANTOGNOLI	PEDINI	Foglio 17 di 20 Scala 1:10000
INDICE	DATA	REVISIONI	ELABORATO	VERIFICATO	APPROVATO	
 			Dis. PG-IOU-311			
			Comm. NR/19188			




Il presente disegno e' di proprieta' aziendale - La Societa' tutela i propri diritti a termine di legge.

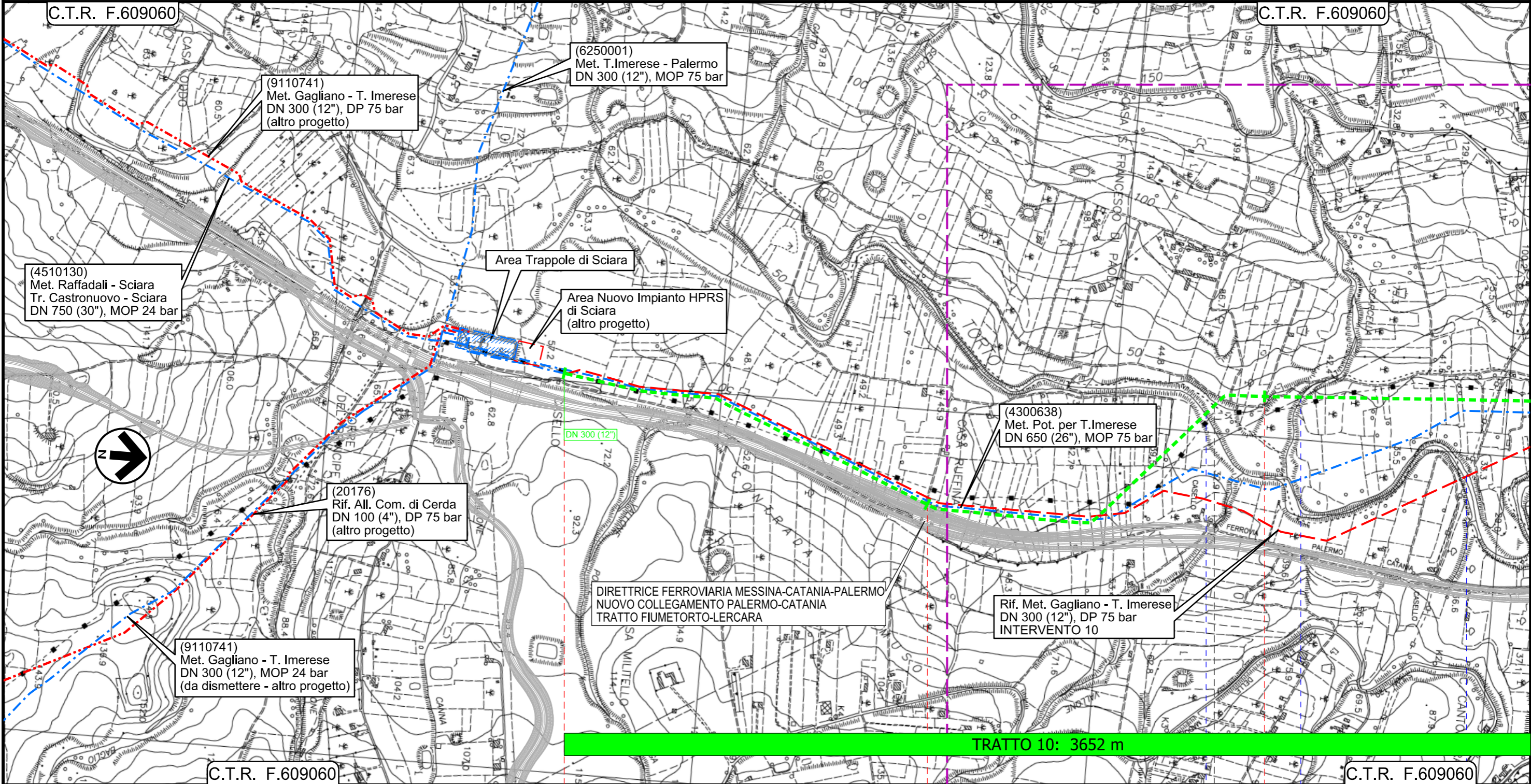


Metanodotto Gagliano - T. Imerese
DN vari, MOP 24 bar

FASE 2

Rimozione Condotta Esistente
IMPATTO AD OPERA ULTIMATA

00	18/03/2020	EMISSIONE	FACCHINI	ANTOGNOLI	PEDINI	Foglio 18 di 20 Scala 1:1000
INDICE	DATA	REVISIONI	ELABORATO	VERIFICATO	APPROVATO	
 			Dis. PG-IOU-311			
			Comm. NR/19188			



C.T.R. F.609060

C.T.R. F.609060

0+000

1

2

TRATTO 10: 3652 m

TERMINI IMERESE (PALERMO)

SCIARA (PALERMO)

Fiume Torto


Vallone Scarcella

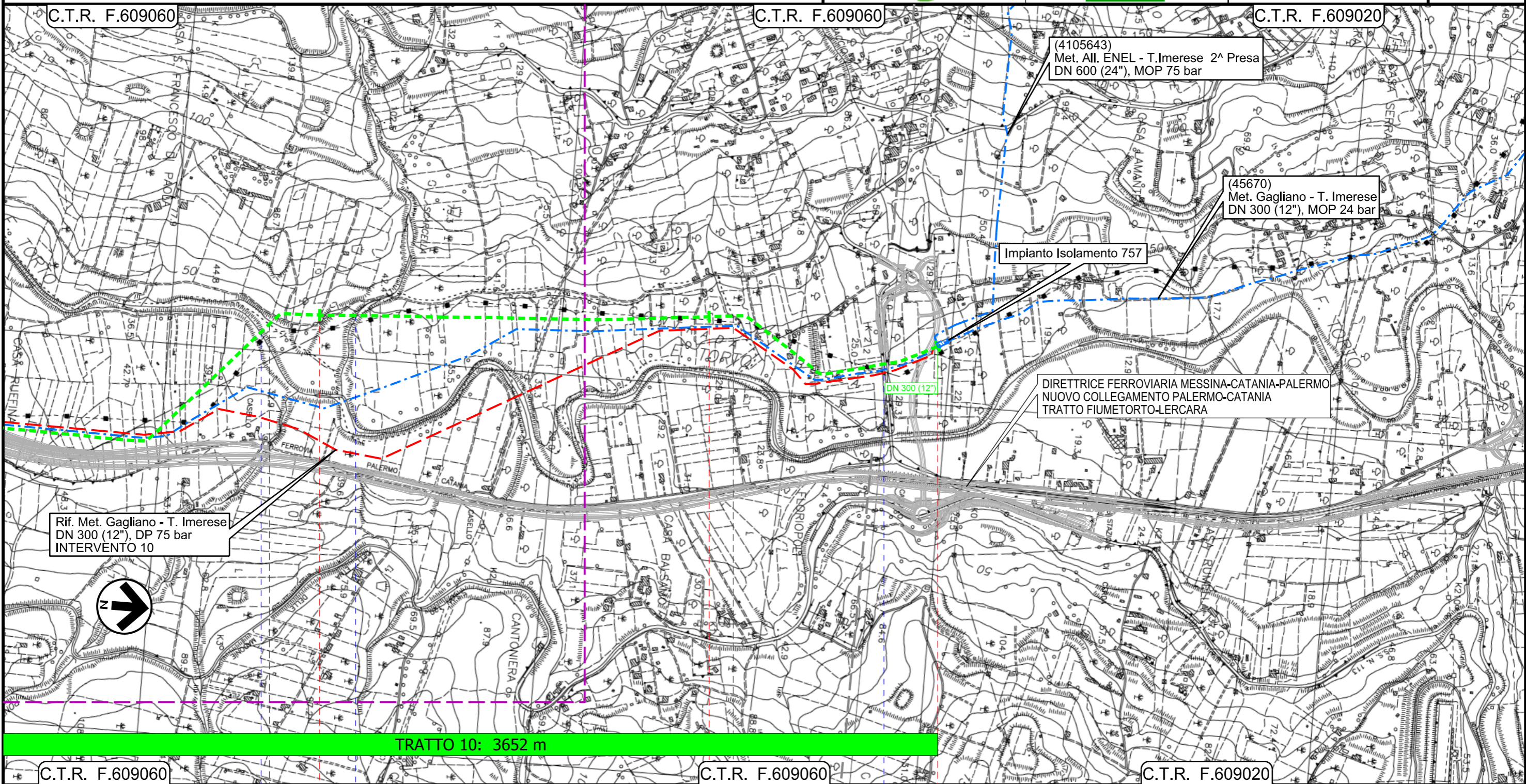
Il presente disegno e' di proprieta' aziendale - La Societa' tutelera' i propri diritti a termine di legge.

Metanodotto Gagliano - T. Imerese
DN vari, MOP 24 bar

FASE 2

Rimozione Condotta Esistente
IMPATTO AD OPERA ULTIMATA

00	18/03/2020	EMISSIONE	FACCHINI	ANTOGNOLI	PEDINI	Foglio 19 di 20 Scala 1:1000
INDICE	DATA	REVISIONI	ELABORATO	VERIFICATO	APPROVATO	
 			Dis. PG-IOU-311			Comm. NR/19188



C.T.R. F.609060	2	C.T.R. F.609060	3	C.T.R. F.609020
TERMINI IMERESE (PALERMO)		SCIARA (PALERMO)		TERMINI IMERESE (PALERMO)
Fiume Torto		Vallone Scarcella		S.S. n.113

Il presente disegno e' di proprieta' aziendale - La Societa' tutelera' i propri diritti a termine di legge.

Metanodotto Gagliano - T. Imerese
DN vari, MOP 24 bar






FASE 2

Rimozione Condotta Esistente
IMPATTO AD OPERA ULTIMATA










00	18/03/2020	EMISSIONE	FACCHINI	ANTOGNOLI	PEDINI
INDICE	DATA	REVISIONI	ELABORATO	VERIFICATO	APPROVATO
					
Dis. PG-IOU-311					Foglio 20
Comm. NR/19188					di 20
					Scala 1:10000

LEGENDA

SIMBOLOGIA CARTOGRAFICA








-  Metanodotti da porre fuori esercizio e recuperare
-  Metanodotti in progetto
-  Metanodotto in esercizio da ricollegare
-  Metanodotti in progetto (altre opere)
-  Metanodotti in esercizio
-  Altre condotte di terzi
-  Aree impianti stacco-terminale in progetto
-  Aree impianti stacco-terminale esistenti
-  Limite sovrapposizione fogli
-  Impianti di linea da porre fuori esercizio e recuperare
-  Impianti di linea in progetto
-  Impianti esistenti da ricollegare
-  Impianti di linea in esercizio
-  Gallerie, Tunnel, Mini-Microtunnel, Raise Boring, T.O.C. e Direct Pipe.
-  Nuova viabilita'
-  **TRATTO X: xxx m** Tratti di rimozione

SIMBOLOGIA MECCANICA


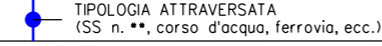
-  Punto di intercettazione di linea (P.I.L.)
-  Punto di intercettazione di derivazione importante (P.I.D.I.)
-  Punto di intercettazione di derivazione semplice con stacco da P.I.L. (P.I.D.S.)
-  Punto di intercettazione e derivazione semplice con stacco da Linea (P.I.D.S.)
-  Punto di intercettazione con discaggio di allacciamento (P.I.D.A.)
-  Punto predisposto per il discaggio di allacciamento (P.P.D.A.)
-  Punto di sezionamento elettrico terminale (P.S.E.T.)
-  Stazione predisposta per lancio e ricevimento PIG
-  Impianto di riduzione/regolazione della pressione

SIMBOLOGIA CARTOGRAFICA

TUTTE LE COMPONENTI

-  Impatto ALTO
-  Impatto MEDIO
-  Impatto BASSO
-  Impatto TRASCURABILE
-  Impatto NULLO
-  Impatto MIGLIORATIVO
-  N. A. Tratto da Mantenere Non Oggetto di Rimozione

Il presente disegno e' di proprieta' aziendale - La Societa' tutelera' i propri diritti a termine di legge.

Progressiva chilometrica	N.
Comuni (Province)	
Impianti	
Attraversamenti	
Ambiente idrico	
Suolo e sottosuolo	
Uso del suolo e patrimonio agroalimentare	
Vegetazione	
Fauna ed ecosistemi	
Paesaggio	