



00	18.03.20	CASAGRANDE	ANTOGNOLI	PEDINI
INDICE	DATA	DISEGN.	CONTR.	APPROV.

Metanodotto Gagliano - T. Imerese
DN vari, MOP 24 bar
Opere Connesse
Rimozione Condotta Esistente FASE 2

Dis.	ST-4299				Foglio 1 di 1
Comm.	NR/19188				
Revisioni	00				

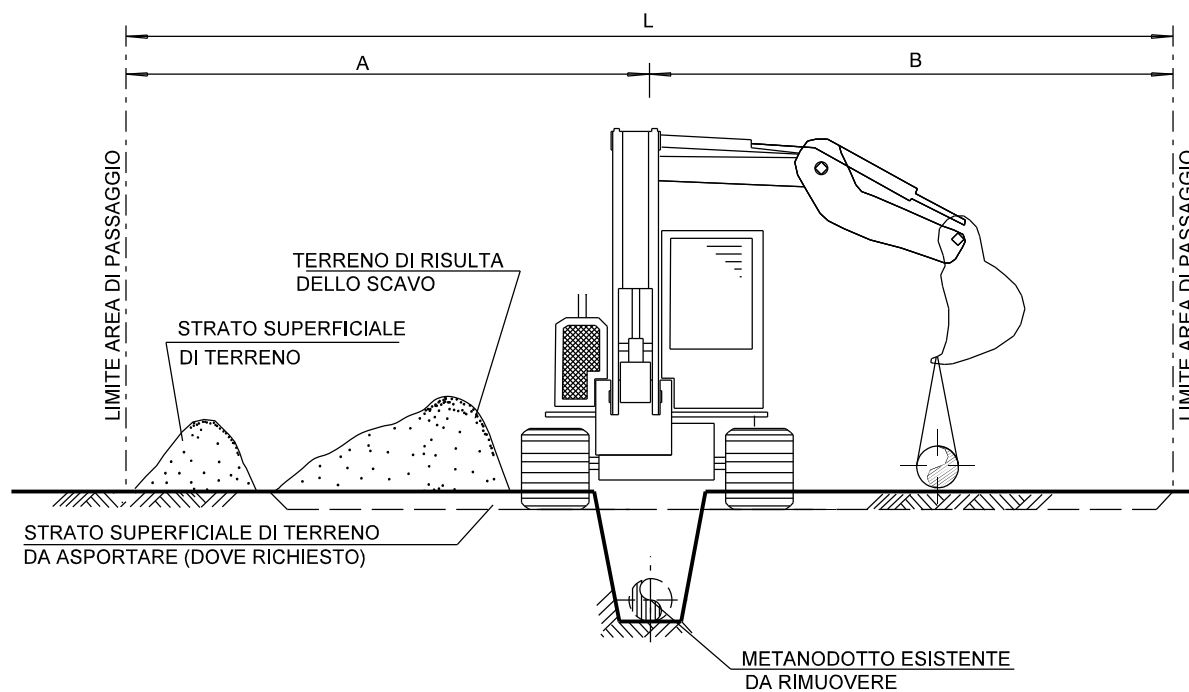
DISEGNI STANDARD DI PROGETTO

- ST-4300 Area di passaggio (n.5 fogli)
- ST-4301 Sezione tipo dello scavo, del rinterro e del letto di posa (sottofondo, rinfianco e copertura)
- ST-4328 Transito trasversale su condotte esistenti





Il presente disegno e' di proprieta' aziendale - La Societa' tutelera' i propri diritti a termine di legge.

AREA DI PASSAGGIO NORMALE

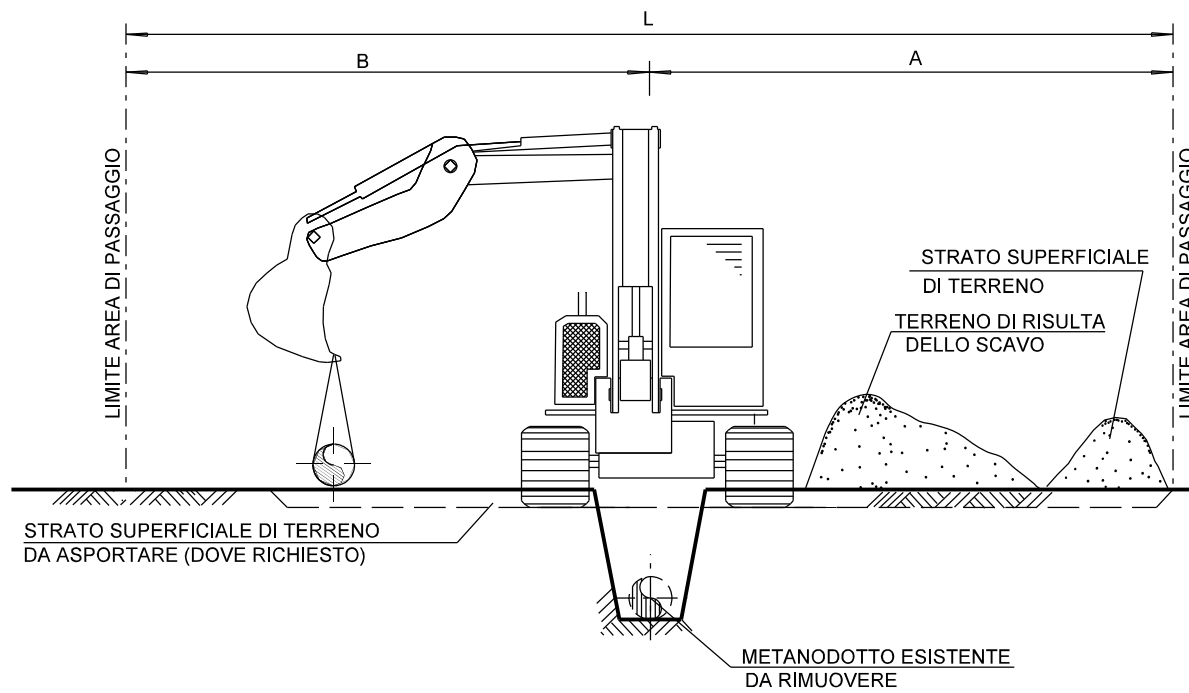


DIAMETRO CONDOTTA		AREA DI PASSAGGIO		
mm	inch	A (m)	B (m)	L (m)
150	6"	4	6	10





00	18-03-20	EMISSIONE	FACCHINI	ANTOGNOLI	PEDINI		
INDICE	DATA	R E V I S I O N I			ELABORATO	VERIFICATO	APPROVATO
				Dis. ST-4300			
				Fg. 1 di 5			
Metanodotto Gagliano - T. Imerese DN vari, MOP 24 bar Opere Connesse Rimozione Condotta Esistente FASE 2				Comm. NR/19188			
				INDICE 00			
AREA DI PASSAGGIO				Sostituisce il Sostituito dal			

AREA DI PASSAGGIO CON INVERSIONE DI PISTA

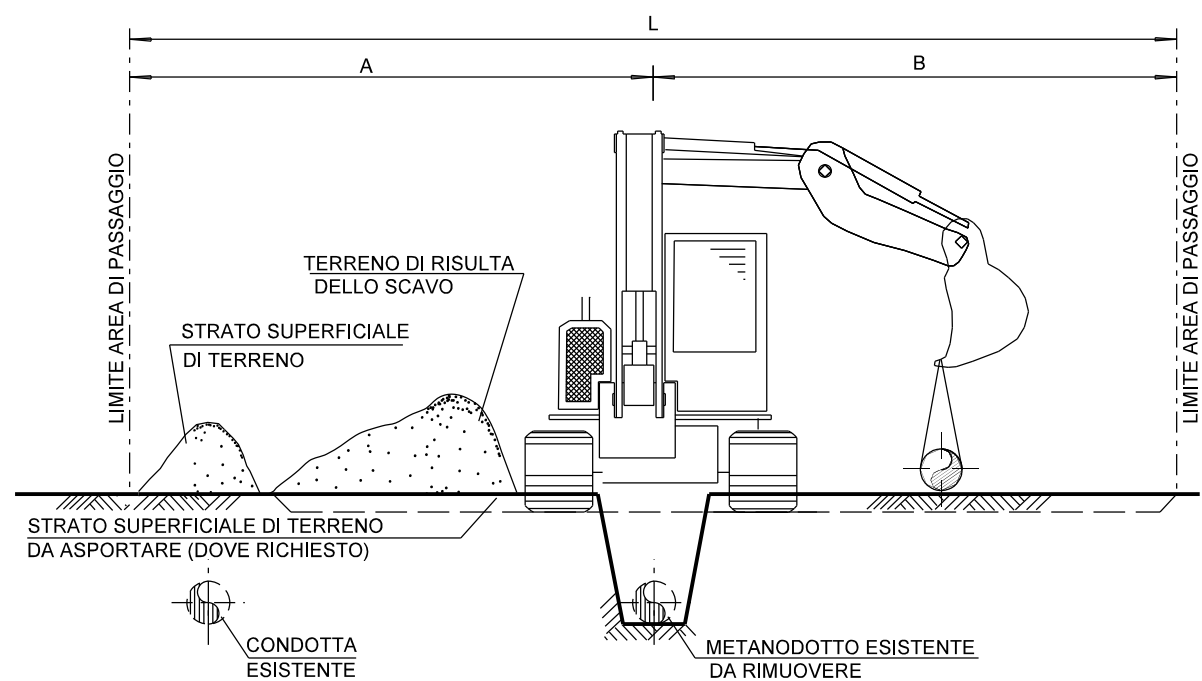


DIAMETRO CONDOTTA		AREA DI PASSAGGIO		
mm	inch	A (m)	B (m)	L (m)
150	6"	4	6	10


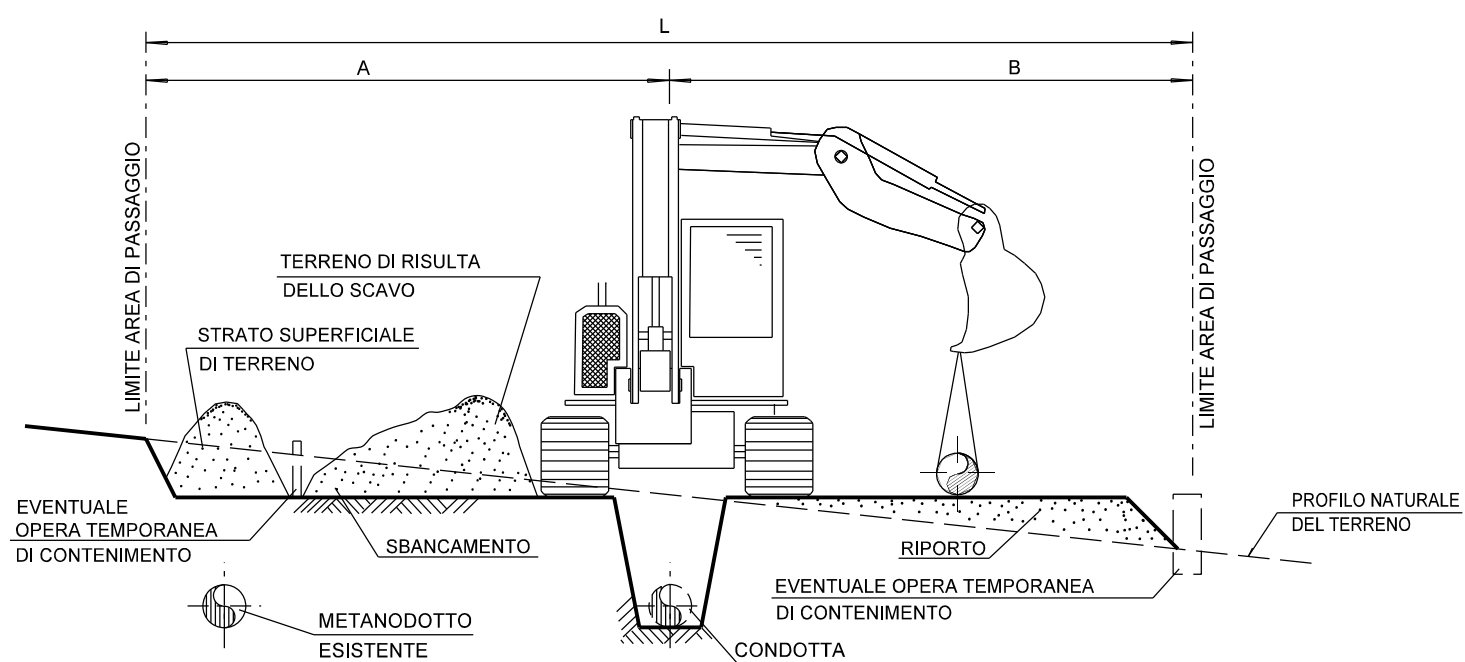




00	18-03-20	EMISSIONE	FACCHINI	ANTOGNOLI	PEDINI											
INDICE	DATA	R E V I S I O N I			ELABORATO	VERIFICATO	APPROVATO									
				Dis. ST-4300												
<p>Metanodotto Gagliano - T. Imerese DN vari, MOP 24 bar Opere Connesse Rimozione Condotta Esistente FASE 2</p>		Comm. NR/19188		Fg. 2 di 5												
<p>AREA DI PASSAGGIO</p>		<p>INDICE 00</p> <table border="1"> <tr> <td></td><td></td><td></td><td></td><td></td><td></td><td></td><td></td><td></td><td></td> </tr> </table>												Scala		
		Sostituisce il		Sostituito dal												

PARALLELISMO CON CONDOTTA ESISTENTE



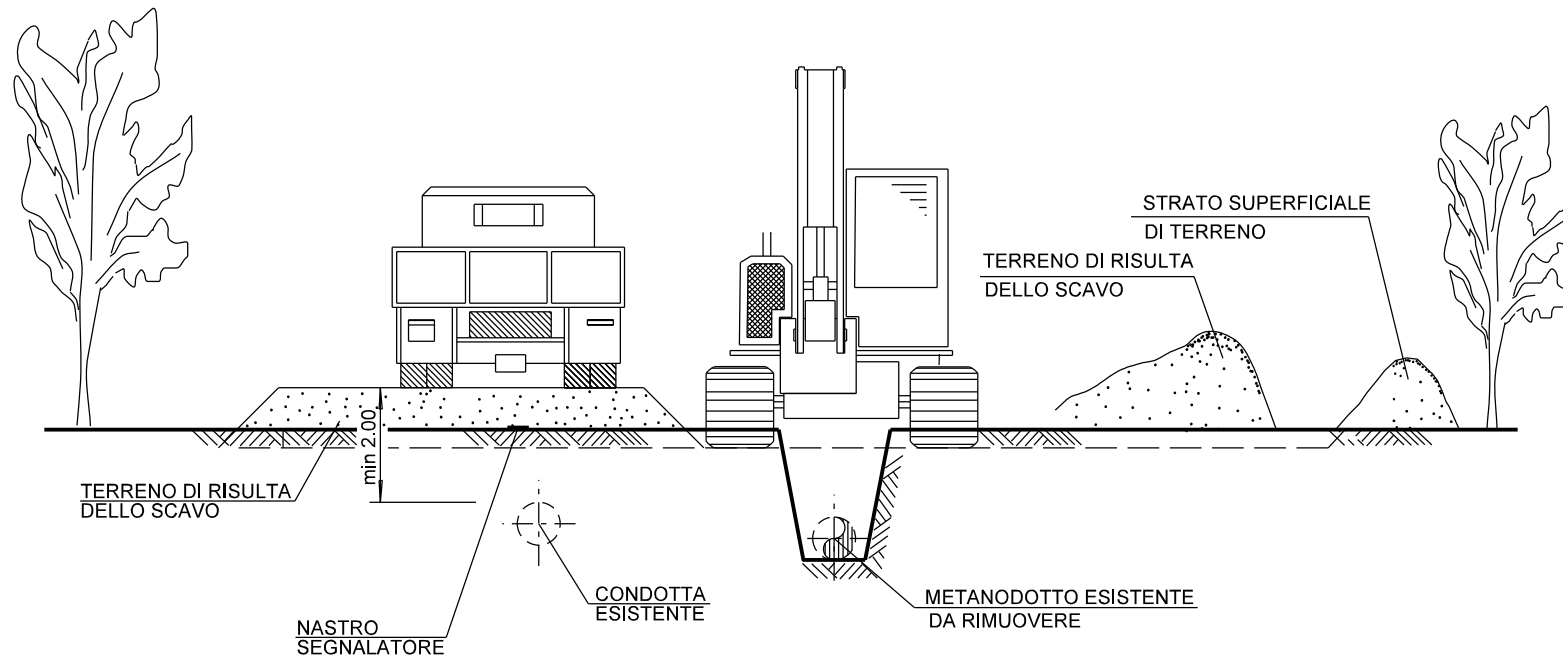
DIAMETRO CONDOTTA		AREA DI PASSAGGIO		
mm	inch	A (m)	B (m)	L (m)
150	6"	4	6	10



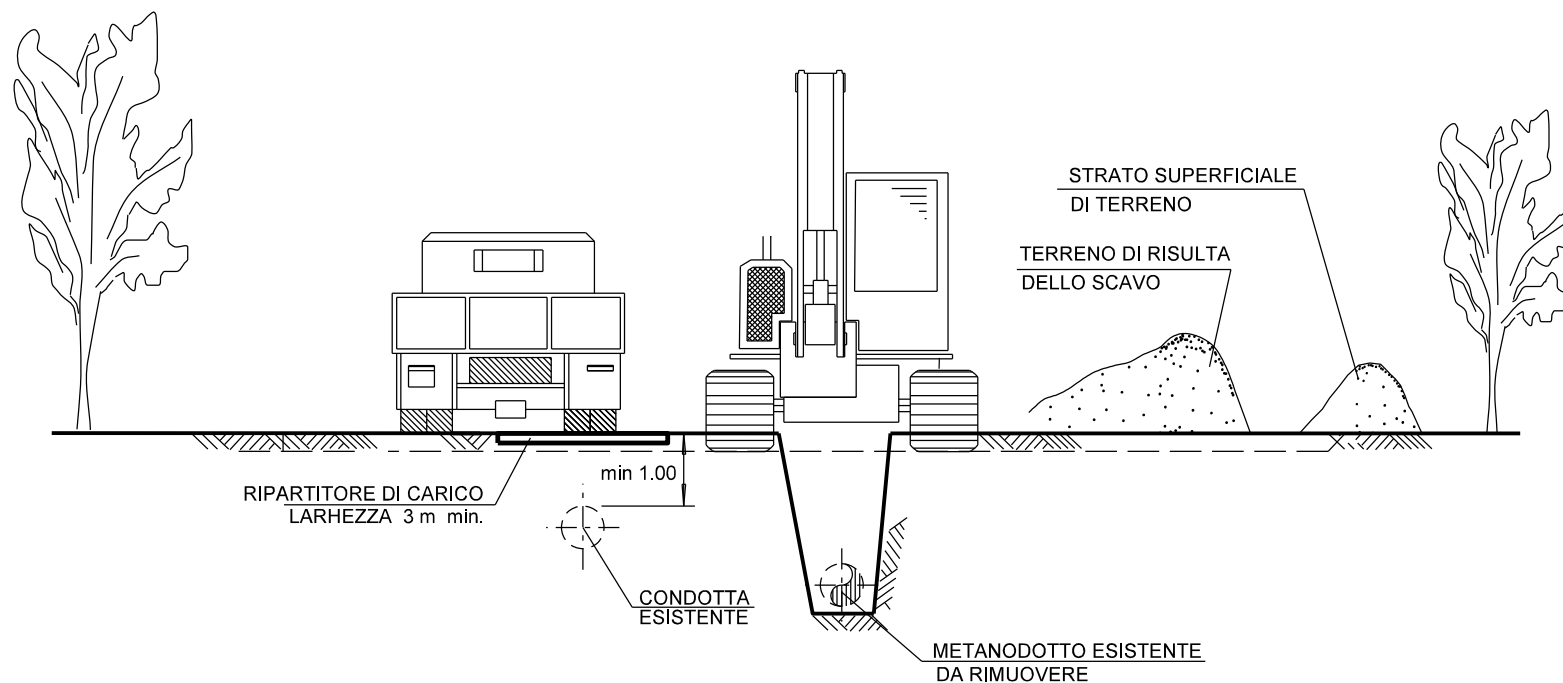
00	18-03-20	EMISSIONE	FACCHINI	ANTOGNOLI	PEDINI		
INDICE	DATA	REVISIONI			ELABORATO	VERIFICATO	APPROVATO
				Dis. ST-4300			
Metanodotto Gagliano - T. Imerese DN vari, MOP 24 bar Opere Connesse Rimozione Condotta Esistente FASE 2		Comm. NR/19188			Fg. 3 di 5		
AREA DI PASSAGGIO		INDICE		00			
		Scala		Sostituisce il Sostituito dal			



TRANSITO LONGITUDINALE SU CONDOTTA ESISTENTE

TIPOLOGIA 1: PRESIDIO CONDOTTA ESISTENTE CON RIPORTO TERRENO

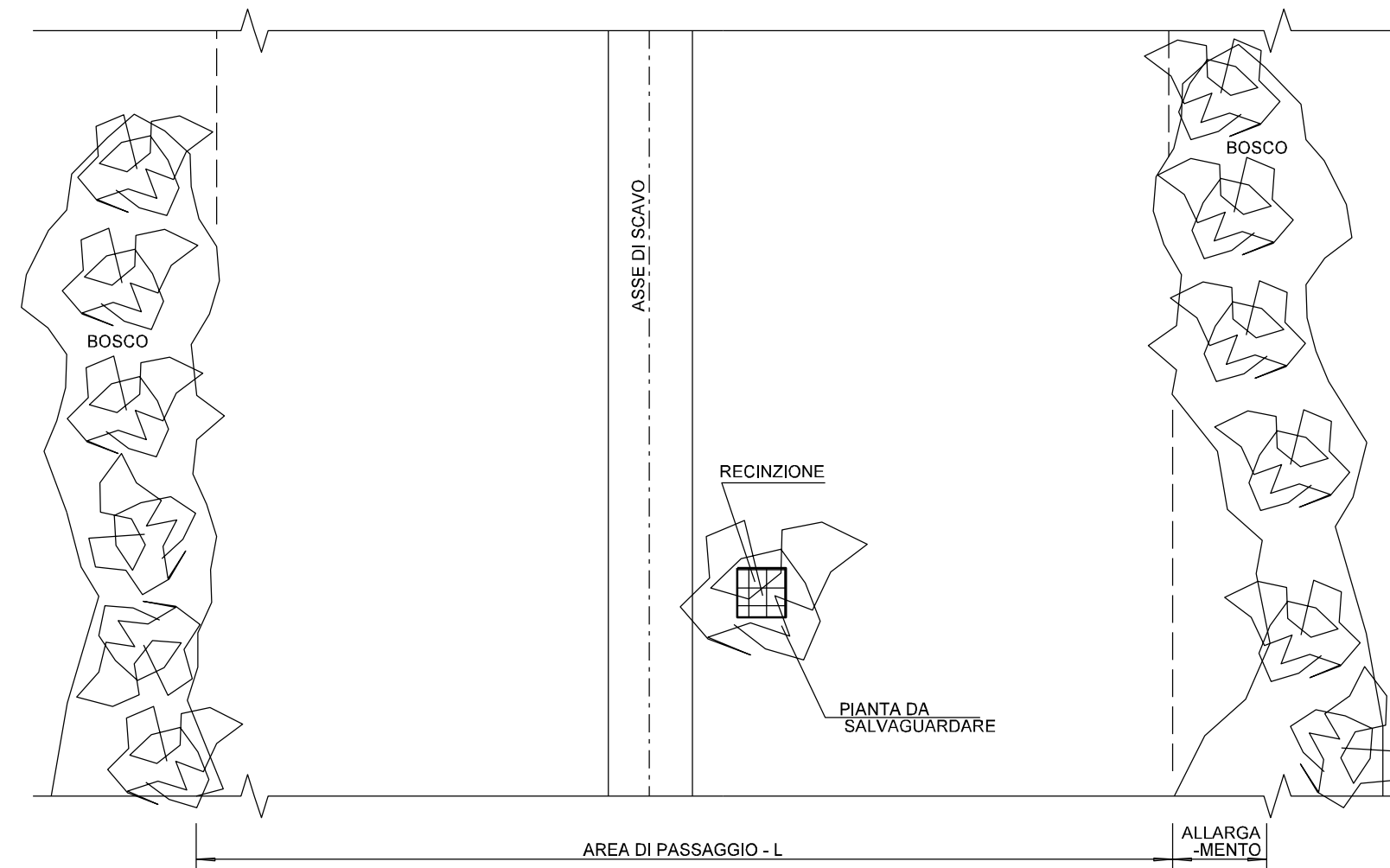
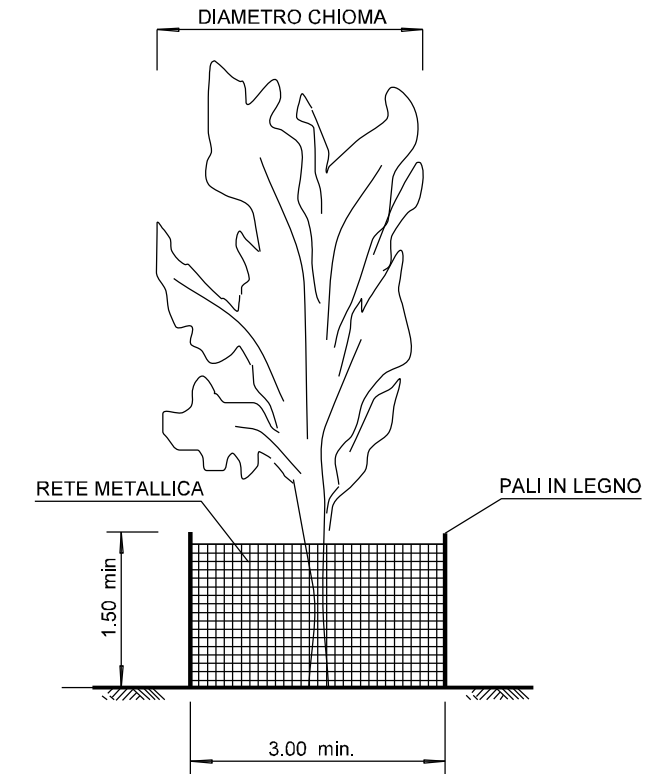
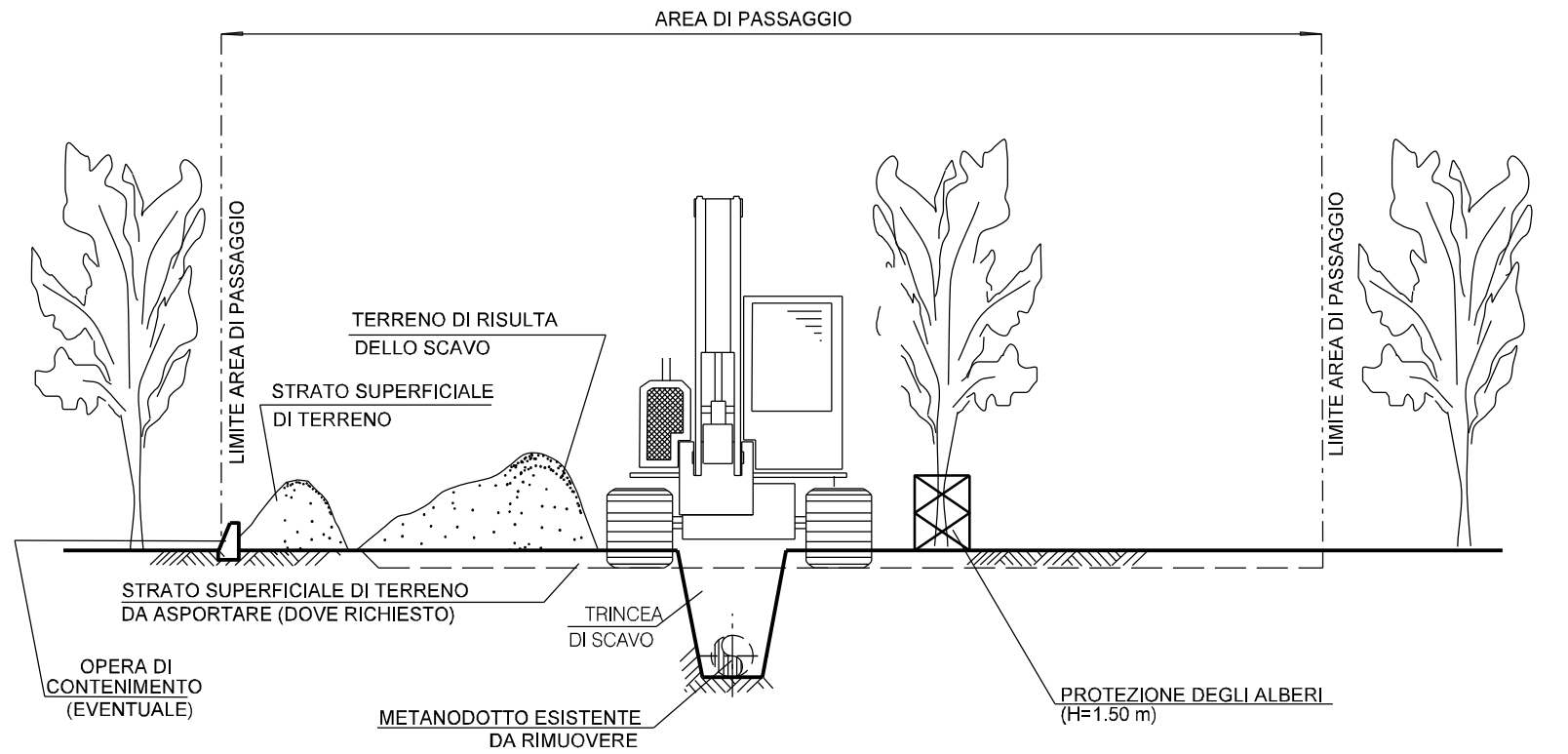


TIPOLOGIA 2: PRESIDIO CONDOTTA ESISTENTE CON RIPARTITORI DI CARICO



00	18-03-20	EMISSIONE	FACCHINI	ANTOGNOLI	PEDINI		
INDICE	DATA	REVISIONI			ELABORATO	VERIFICATO	APPROVATO
				Dis. ST-4300			
<p>Metanodotto Gagliano - T. Imerese DN vari, MOP 24 bar Opere Connesse Rimozione Condotte Esistente FASE 2</p>		Comm. NR/19188		Fg. 4 di 5			
<p>AREA DI PASSAGGIO</p>		INDICE		Scala			
		Sostituisce il		Sostituito dal			

AREA DI PASSAGGIO PER TRATTI CON SALVAGUARDIA DI PIANTE



DISEGNI DI RIFERIMENTO

N°

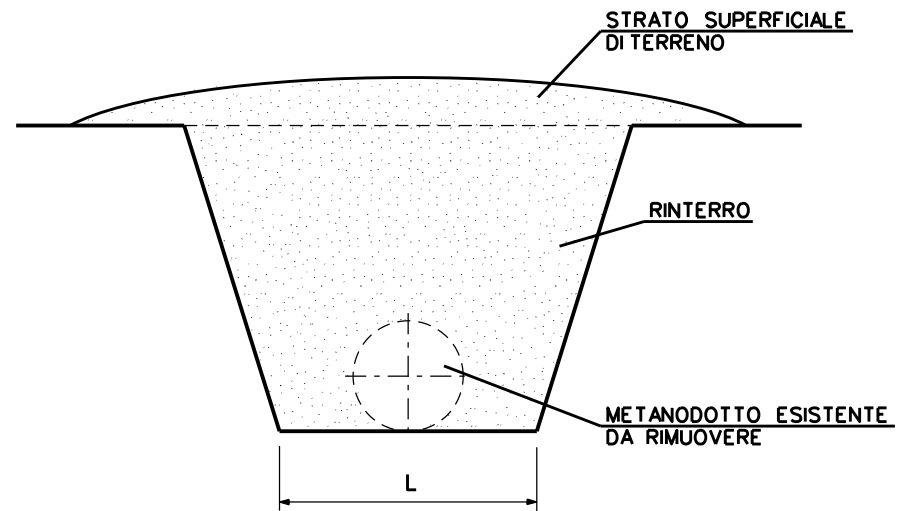


NOTA:

- 1- LE DIMENSIONI SONO ESPRESSE IN METRI
- 2- LE DIMENSIONI DELL'ALLARGAMENTO DELL'AREA DI PASSAGGIO VENGONO STABILITE IN FUNZIONE DELL'UBICAZIONE DELLE PIANTE DA SALVAGUARDARE

00	18-03-20	EMISSIONE	FACCHINI	ANTOGNOLI	PEDINI
INDICE	DATA	REVISIONI	ELABORATO	VERIFICATO	APPROVATO
			Dis. ST-4300		
			Fg. 5 di 5		
Metanodotto Gagliano - T. Imerese DN vari, MOP 24 bar Opere Connesse Rimozione Condotta Esistente FASE 2			Comm. NR/19188		
			Scala Sostituisce il Sostituito dal		
AREA DI PASSAGGIO					

SEZIONE TIPICA



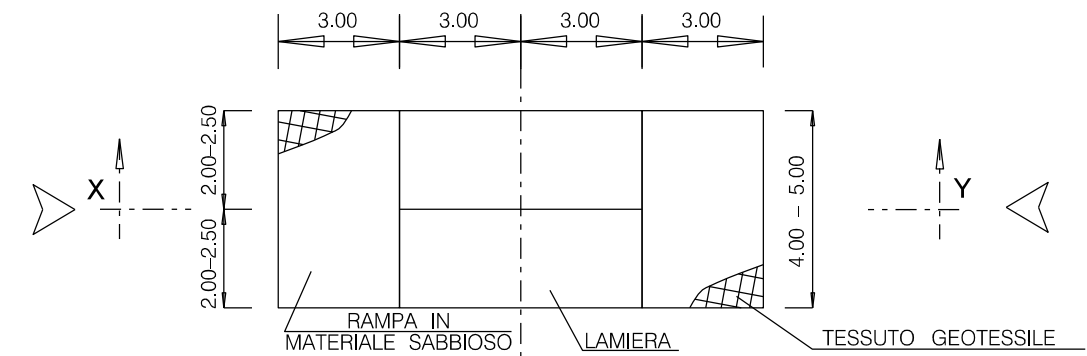
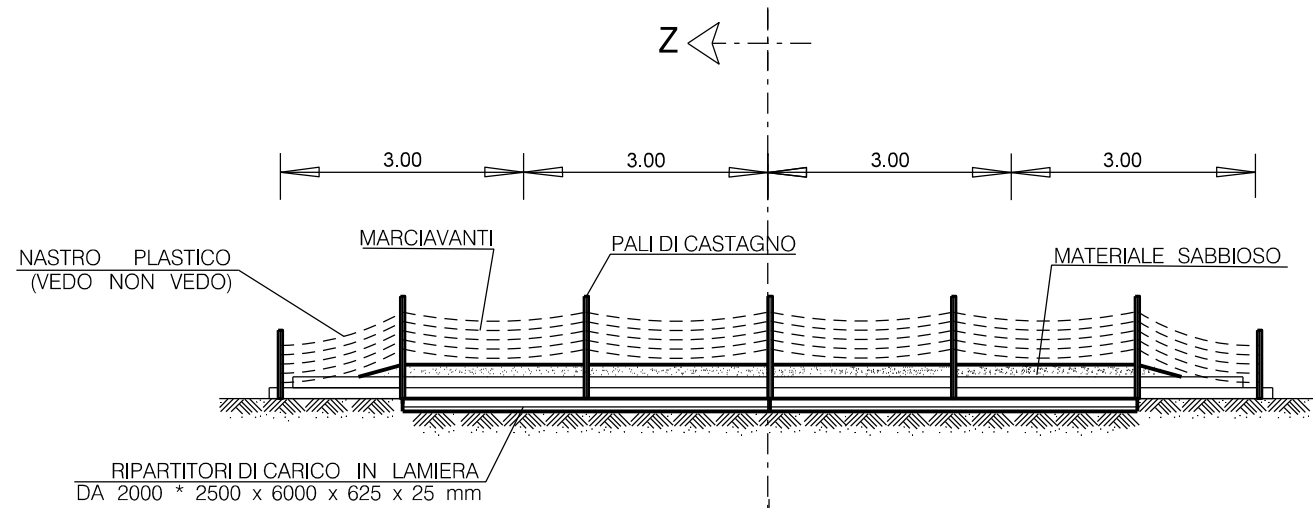
FONDO SCAVO		
DN [mm]	inch [mm]	L [m]
150	6"	0.55

NOTE:

- 1) LE PARETI DELLO SCAVO DEVONO ESSERE REALIZZATE CON PENDENZE ADEGUATE, IN FUNZIONE DELLA NATURA DEL TERRENO, DEI POSSIBILI SOVRACCARICHI NELLE VICINANZE DEL BORDO SCAVO E DELLA PRESENZA DI ACQUA DI FALDA. QUALORA LE SCADENTI CARATTERISTICHE GEOTECNICHE DEL TERRENO RIDUCANO GLI SPAZI OPERATIVI DISPONIBILI DOVRANNO ESSERE ADOTTATE OPERE DI CONTENIMENTO PROVVISORIE
- 2) LO SCAVO SARA' TENUTO ASCIUTTO DURANTE LE OPERAZIONI DI RIMOZIONE CONDOTTA.
- 3) LE MISURE SONO ESPRESSE IN METRI




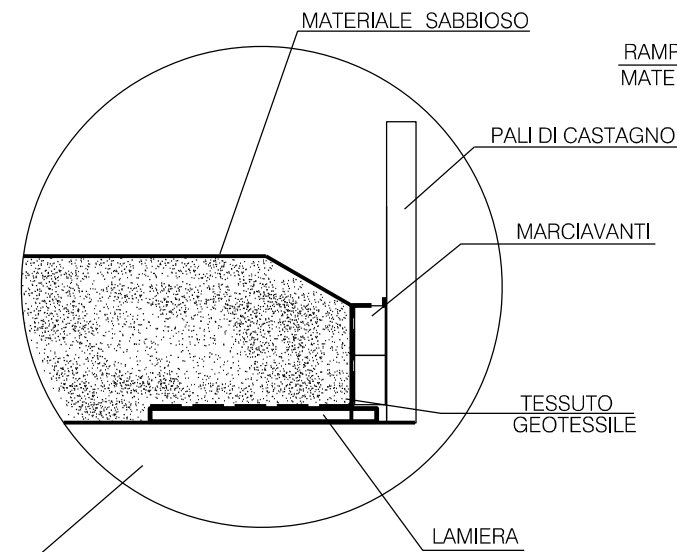
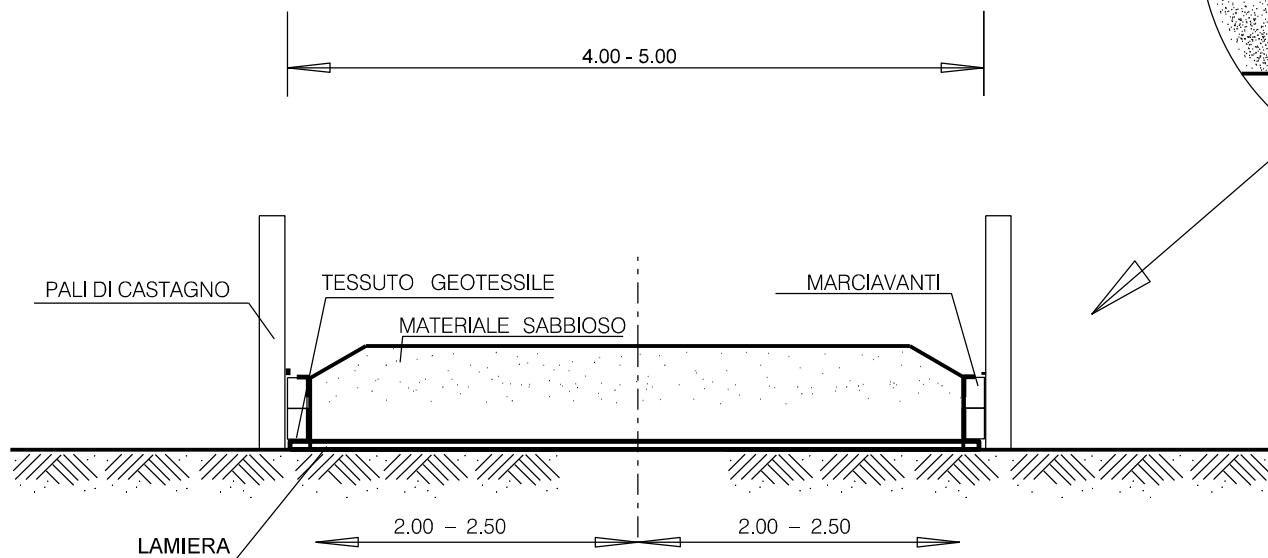
00	18-03-20	EMISSIONE	FACCHINI	ANTOGNOLI	PEDINI
INDICE	DATA	REVISIONI	ELABORATO	VERIFICATO	APPROVATO
 			Dis. ST-4301		
			Fg. 1 di 1		
Metanodotto Gagliano - T. Imerese DN vari, MOP 24 bar Opere Connesse Rimozione Condotta Esistente FASE 2			Comm. NR/19188		
			Scala Sostituisce il Sostituito dal		
SEZIONE TIPO DELLO SCAVO, DEL RINTERRO E DEL LETTO DI POSA (FONDOSCAVO, RINFIANCO E COPERTURA)					





NOTE:

IL SOVRAPASSO SARA' MANTENUTO UN CONDIZIONI DI EFFICENZA PER TUTTA LA DURATA DEI LAVORI, PREVIA SISTEMATICA MANUTENZIONE DELL'IMBIANCAMENTO E DELLA SEGNALETICA D'AVVERTIMENTO

SEZ. Z - Z



00	18-03-20	EMISSIONE	FACCHINI	ANTOGNOLI	PEDINI			
INDICE	DATA	REVISIONI	ELABORATO	VERIFICATO	APPROVATO			
 			Dis. ST-4328					
			Fg. 1 di 1					
Metanodotto Gagliano - T. Imerese DN vari, MOP 24 bar Opere Connesse Rimozione Condotta Esistente FASE 2			Comm. NR/19188					
			INDICE 00 <table border="1" style="display: inline-table;"><tr><td> </td><td> </td><td> </td><td> </td><td> </td><td> </td></tr></table>					
TRANSITO TRASVERSALE SU CONDOTTA ESISTENTE			Scala					
			Sostituisce il					
			Sostituito dal					