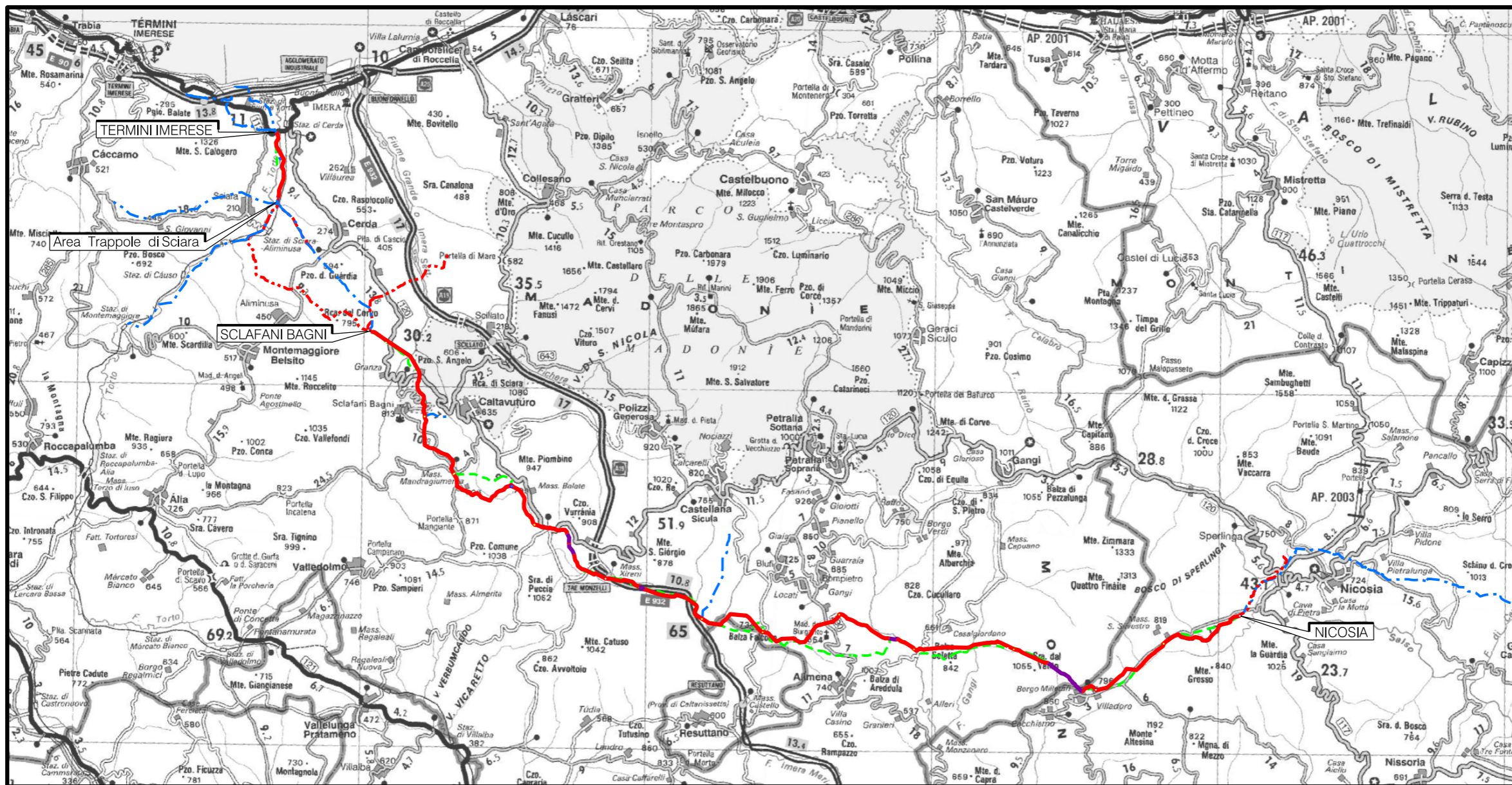



Il presente disegno e' di proprieta' aziendale - La Societa' tutelera' i propri diritti a termine di legge.



COROGRAFIA Scala 1:250.000





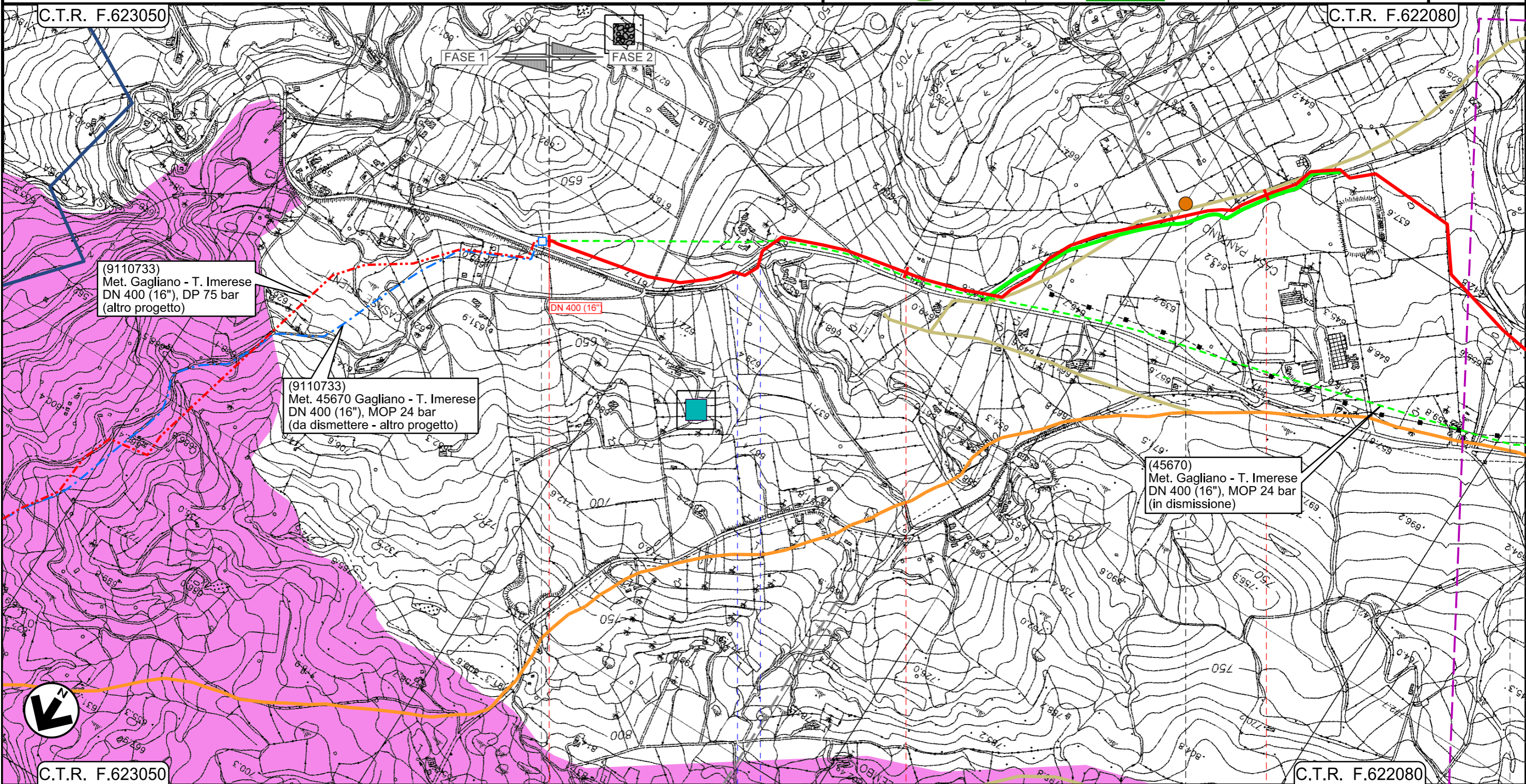
00	18/03/2020	EMISSIONE		PAPPALARDO	DI RUSCIO	PEDINI	
INDICE	DATA	REVISIONI			ELABORATO	VERIFICATO	APPROVATO
						Dis. PG-SR-128	
		Rifacimento Metanodotto Gagliano - T. Imerese DN 400 (16") / DN 300 (12"), DP 75 bar FASE 2				Fg. 1 di 20	
		STRUMENTI DI TUTELA E PIANIFICAZIONE REGIONALI				Comm. NR/19188	
				INDICE	00		
				Scala	1:10000		
				Sostituisce il		
				Sostituito dal		

Rifacimento Metanodotto Gagliano - T. Imerese
DN 400 (16") / DN 300 (12"), DP 75 bar

FASE 2

STRUMENTI DI TUTELA E PIANIFICAZIONE REGIONALI

00	18/03/2020	EMISSIONE	PAPPALARDO	DI RUSCIO	PEDINI	Foglio 2
INDICE	DATA	REVISIONI	ELABORATO	VERIFICATO	APPROVATO	
 			Dis. PG-SR-128			di 20
			Comm. NR/19188			Scala 1:10000



Il presente disegno e' di proprieta' aziendale - La Societa' tutelera' i propri diritti a termine di legge.

C.T.R. F.623050

C.T.R. F.622080

0+000

1

2

NICOSIA
ENNA

SPERLINGA

45670/5.2 Km 0+000

S.P. n.19

P1

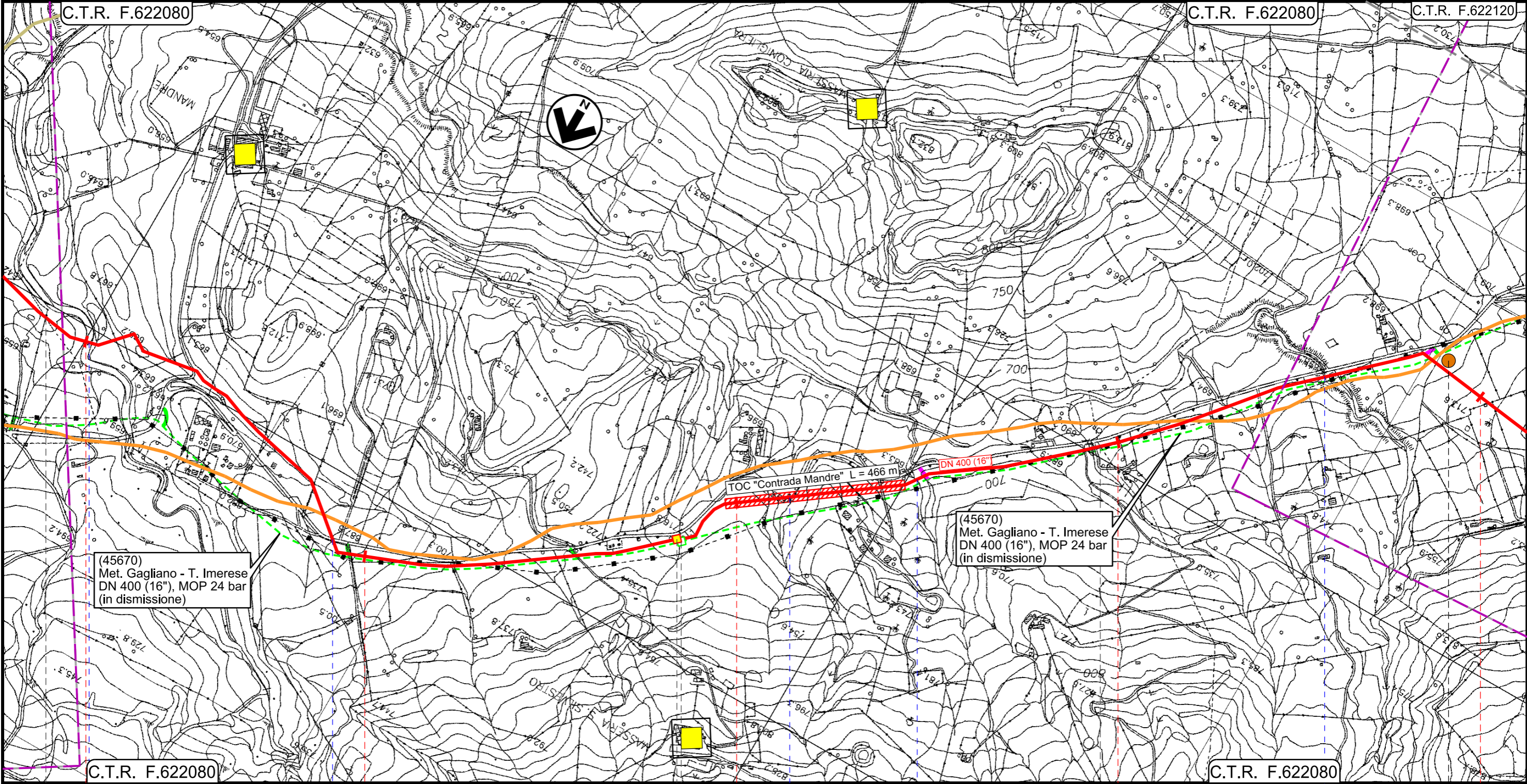
INTERVENTO 1: 9315 m

Rifacimento Metanodotto Gagliano - T. Imerese
DN 400 (16") / DN 300 (12"), DP 75 bar

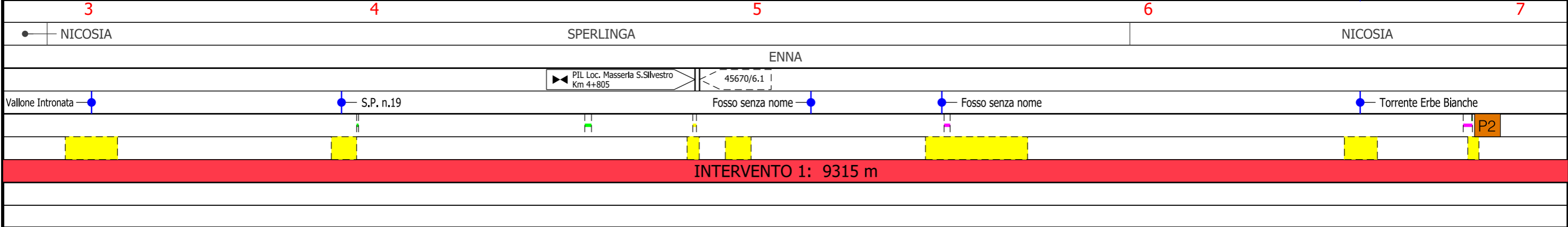
FASE 2

STRUMENTI DI TUTELA E PIANIFICAZIONE REGIONALI

00	18/03/2020	EMISSIONE	PAPPALARDO	DI RUSCIO	PEDINI	Foglio 3
INDICE	DATA	REVISIONI	ELABORATO	VERIFICATO	APPROVATO	
			Dis. PG-SR-128			di 20
			Comm. NR/19188			Scala 1:10000



Il presente disegno e' di proprieta' aziendale - La Societa' tutelera' i propri diritti a termine di legge.

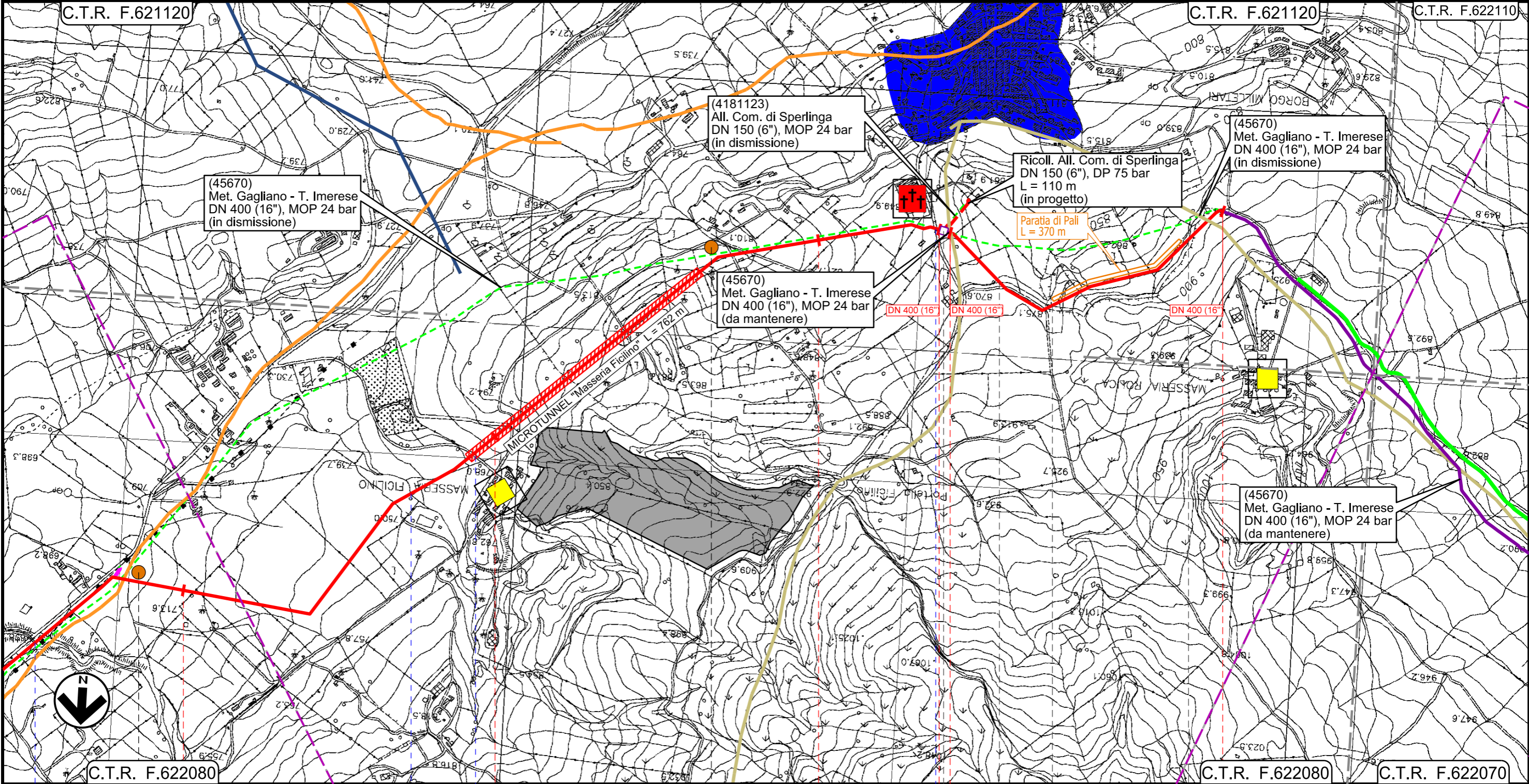


Rifacimento Metanodotto Gagliano - T. Imerese DN 400 (16") / DN 300 (12"), DP 75 bar

FASE 2

STRUMENTI DI TUTELA E PIANIFICAZIONE REGIONALI

00	18/03/2020	EMISSIONE	PAPPALARDO	DI RUSCIO	PEDINI	Foglio 4
INDICE	DATA	REVISIONI	ELABORATO	VERIFICATO	APPROVATO	
			Dis. PG-SR-128			di 20
			Comm. NR/19188			Scala 1:10000



7	8	9	9+315 0+000	0+855
NICOSIA		GANGI		GANGI
ENNA		PALERMO		PALERMO
INTERVENTO 1: 9315 m			INTERVENTO 2: 855 m	
Intervento 1a: 29 m			Intervento 2a: 2350 m	

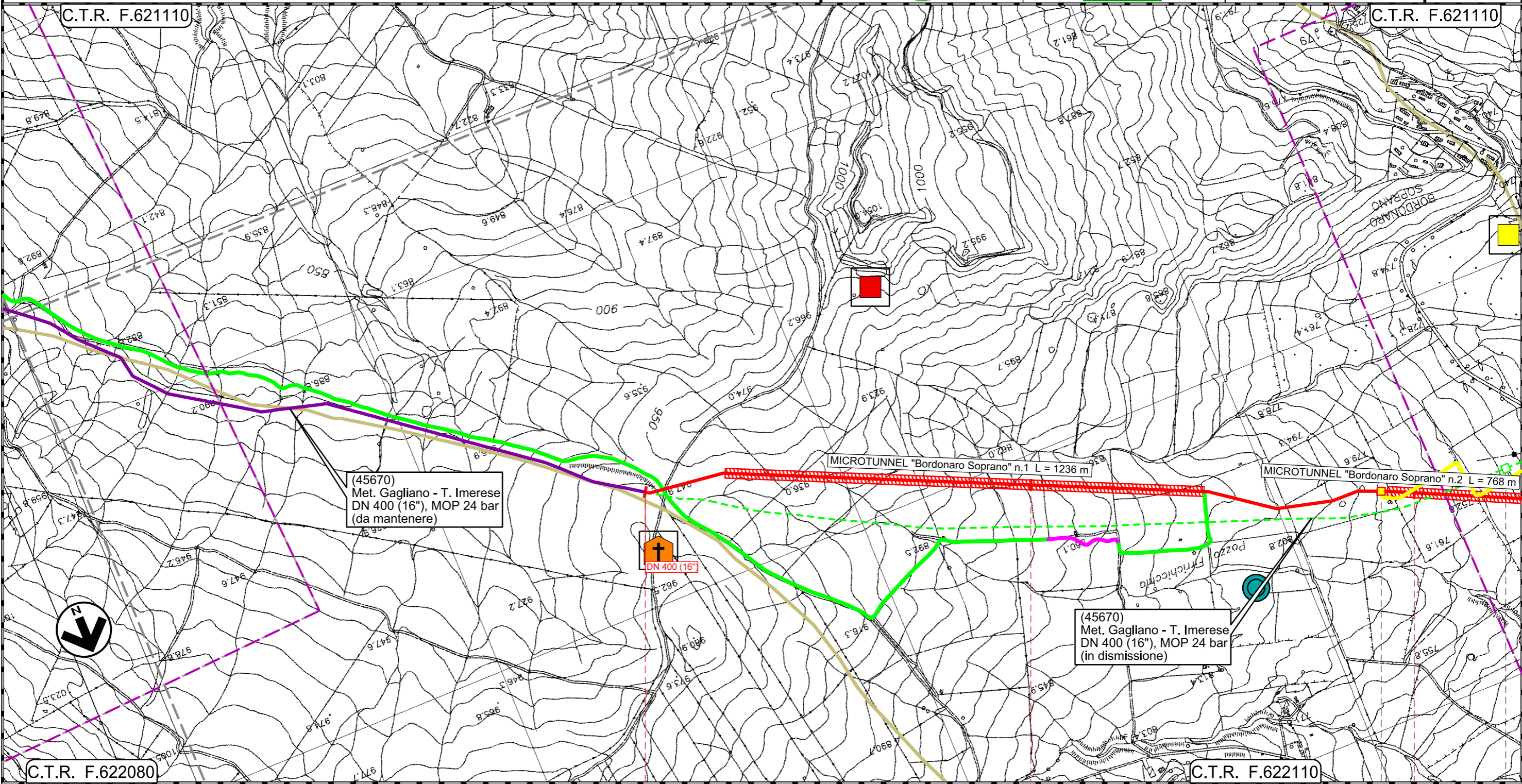
Il presente disegno e' di proprieta' aziendale - La Societa' tutelera i propri diritti a termine di legge.

Rifacimento Metanodotto Gagliano - T. Imerese
DN 400 (16") / DN 300 (12"), DP 75 bar

FASE 2

STRUMENTI DI TUTELA E PIANIFICAZIONE REGIONALI

00	18/03/2020	EMISSIONE	PAPPALARDO	DI RUSCIO	PEDINI	Foglio 5 di 20 Scala 1:10000
INDICE	DATA	REVISIONI	ELABORATO	VERIFICATO	APPROVATO	
			Dis. PG-SR-128			
			Comm. NR/19188			



0+000

1

2

GANGI
PALERMO

◀ P.I.L. Loc. Bordonaro Soprano
Km 14+464 ▶

45670/7.1

INTERVENTO 3: 8370 m

Intervento 2a: 2350 m

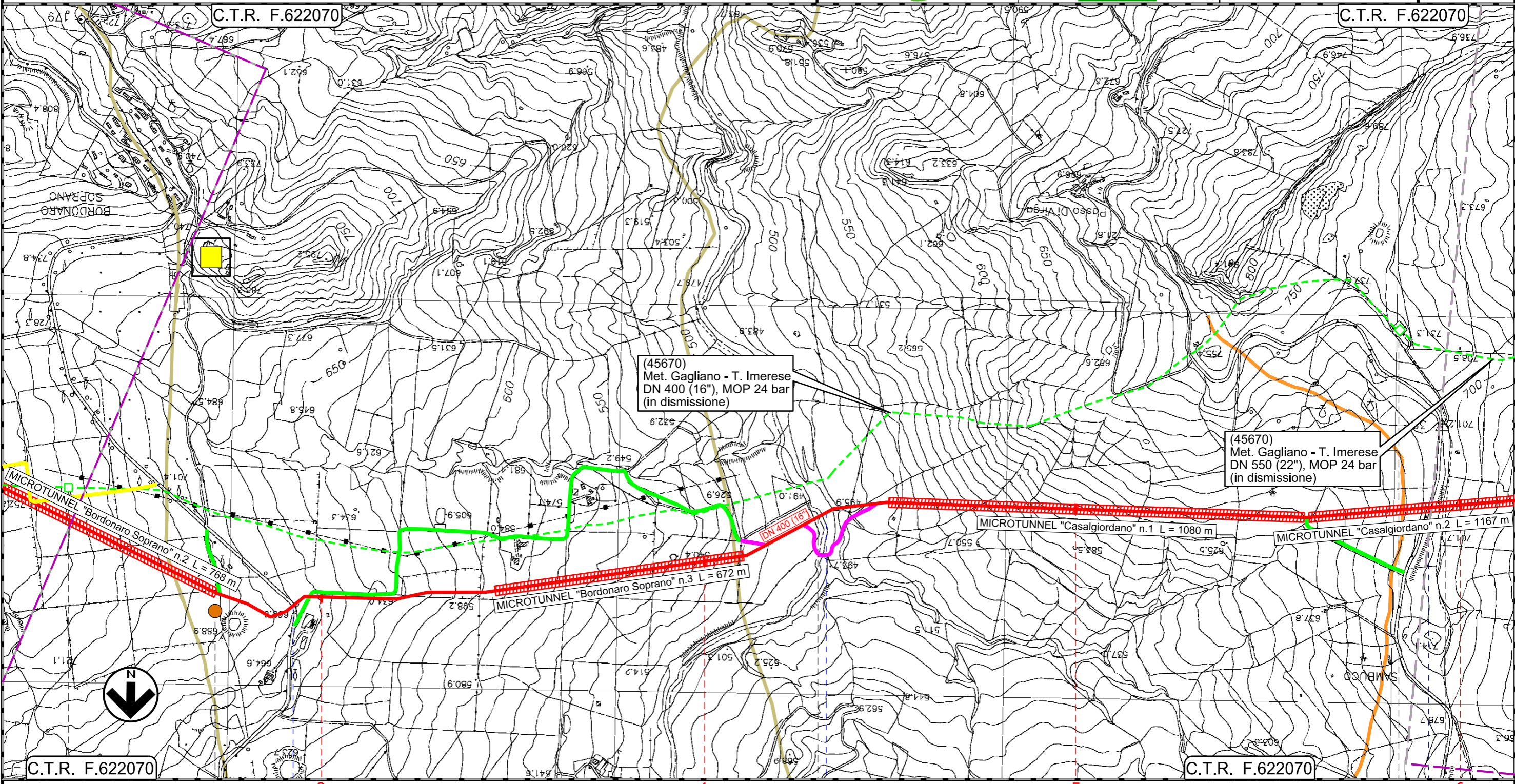
Il presente disegno e' di proprieta' aziendale - La Societa' tutelera' i propri diritti a termine di legge.

Rifacimento Metanodotto Gagliano - T. Imerese
DN 400 (16") / DN 300 (12"), DP 75 bar

FASE 2

STRUMENTI DI TUTELA E PIANIFICAZIONE REGIONALI

00	18/03/2020	EMISSIONE	PAPPALARDO	DI RUSCIO	PEDINI	Foglio 6
INDICE	DATA	REVISIONI	ELABORATO	VERIFICATO	APPROVATO	
			Dis. PG-SR-128			di 20
			Comm. NR/19188			Scala 1:10000



Il presente disegno e' di proprieta' aziendale - La Societa' tutelera i propri diritti a termine di legge.

C.T.R. F.622070

C.T.R. F.622070

GANGI

PALERMO

BLUFI

ALIMENA

45670/7.1

Trappole DN 400 Casalgiordano 45670/8

S.P. n.14

Fiume Gangi

S.P. n.14

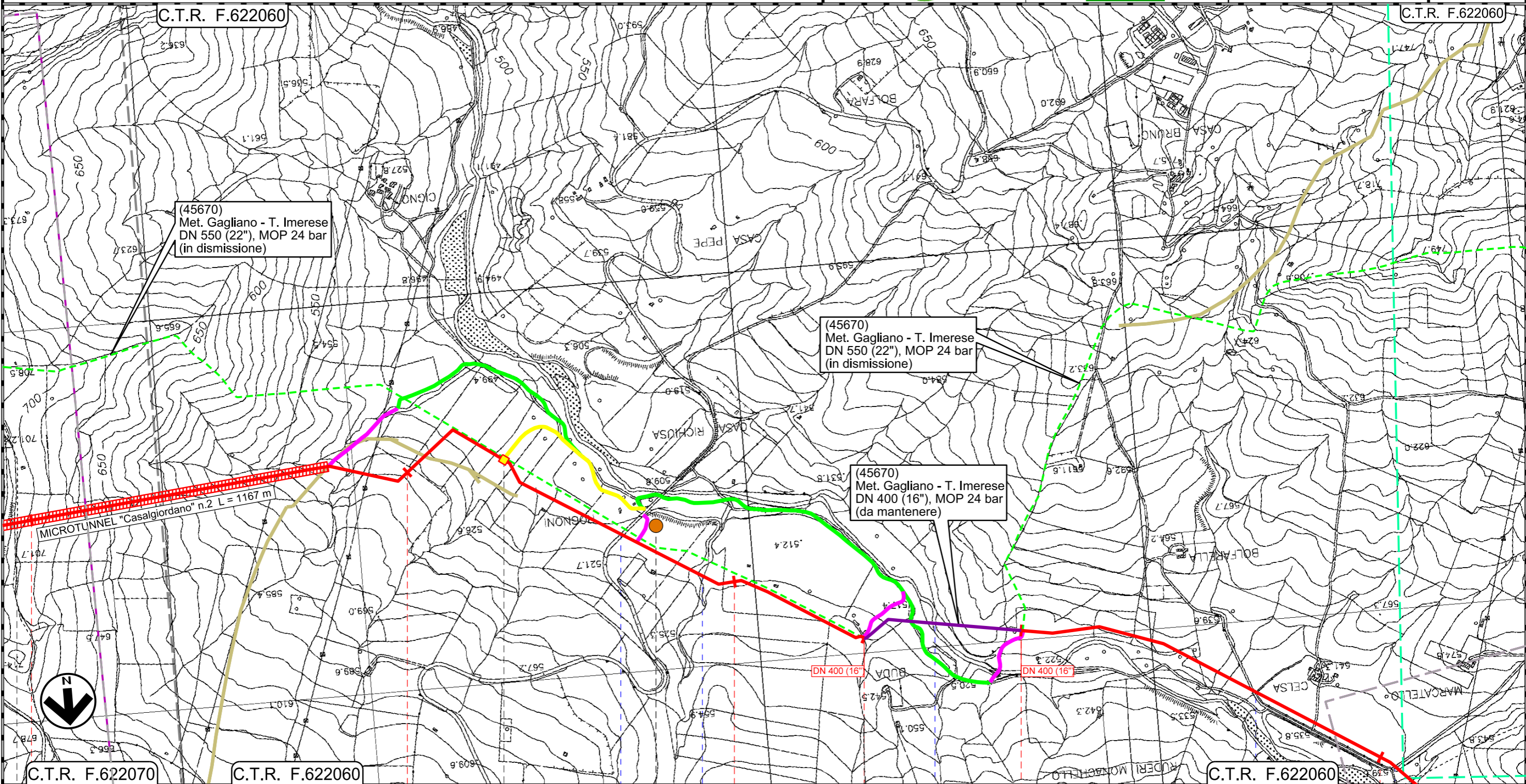
INTERVENTO 3: 8370 m

Rifacimento Metanodotto Gagliano - T. Imerese DN 400 (16") / DN 300 (12"), DP 75 bar

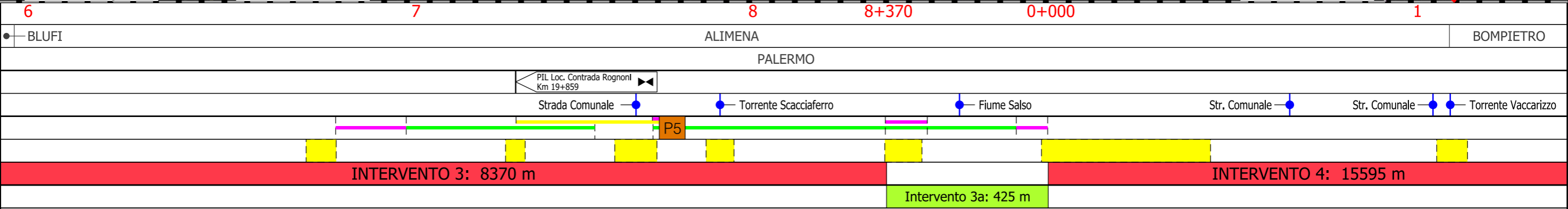
FASE 2

STRUMENTI DI TUTELA E PIANIFICAZIONE REGIONALI

00	18/03/2020	EMISSIONE	PAPPALARDO	DI RUSCIO	PEDINI	Foglio 7
INDICE	DATA	REVISIONI	ELABORATO	VERIFICATO	APPROVATO	
						di 20
						Scala 1:10000
						Dis. PG-SR-128
						Comm. NR/19188



Il presente disegno e' di proprieta' aziendale - La Societa' tutelera' i propri diritti a termine di legge.

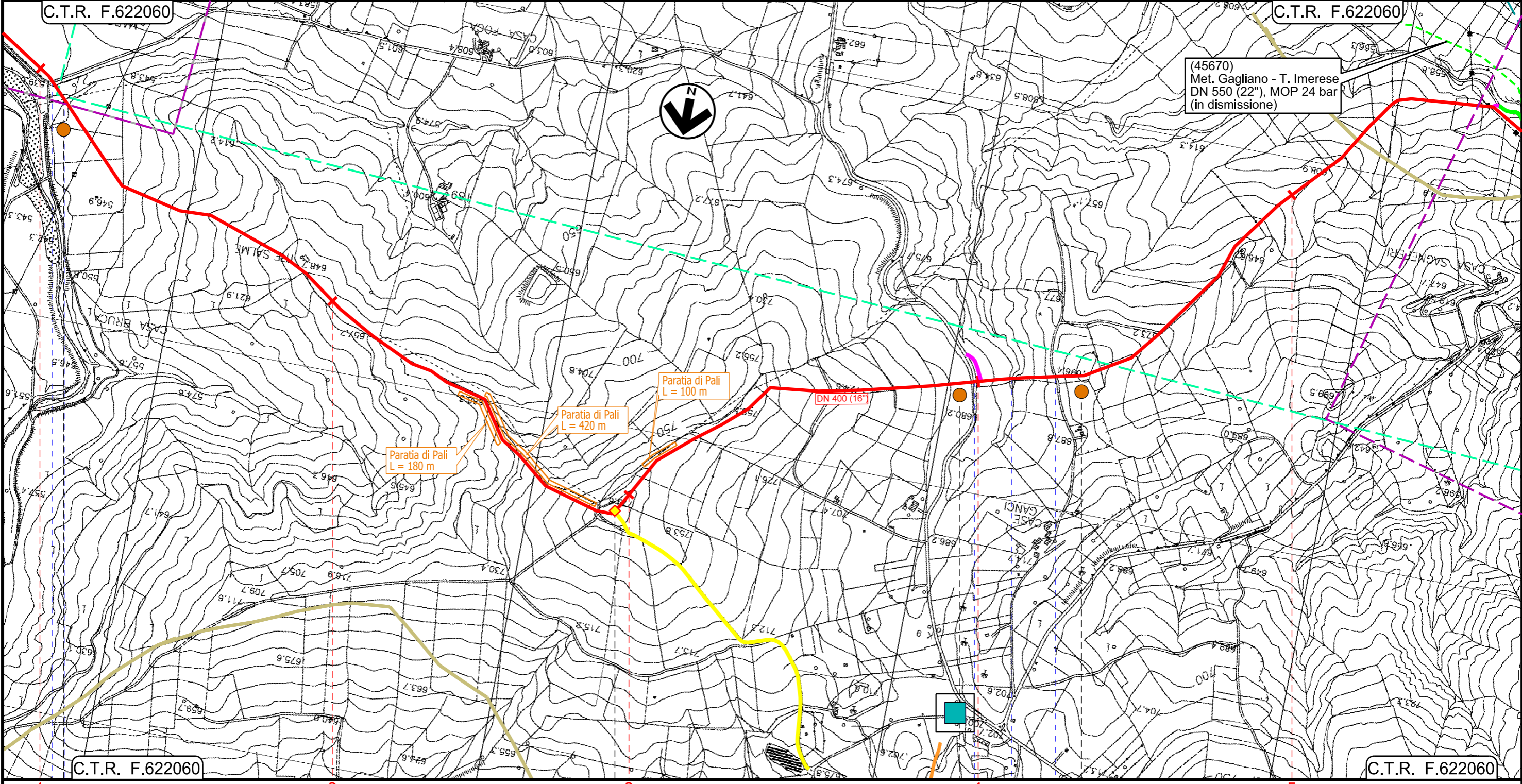


Rifacimento Metanodotto Gagliano - T. Imerese
DN 400 (16") / DN 300 (12"), DP 75 bar

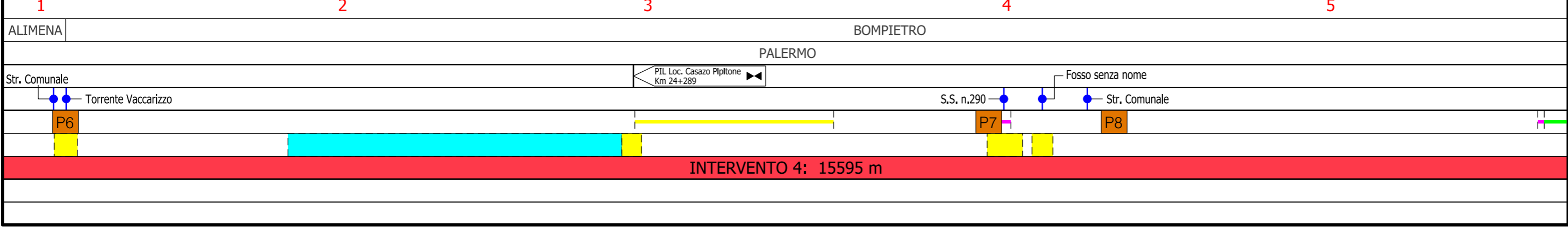
FASE 2

STRUMENTI DI TUTELA E PIANIFICAZIONE REGIONALI

00	18/03/2020	EMISSIONE	PAPPALARDO	DI RUSCIO	PEDINI	Foglio 8
INDICE	DATA	REVISIONI	ELABORATO	VERIFICATO	APPROVATO	
			Dis. PG-SR-128			di 20
			Comm. NR/19188			Scala 1:10000



Il presente disegno e' di proprieta' aziendale - La Societa' tutelera' i propri diritti a termine di legge.

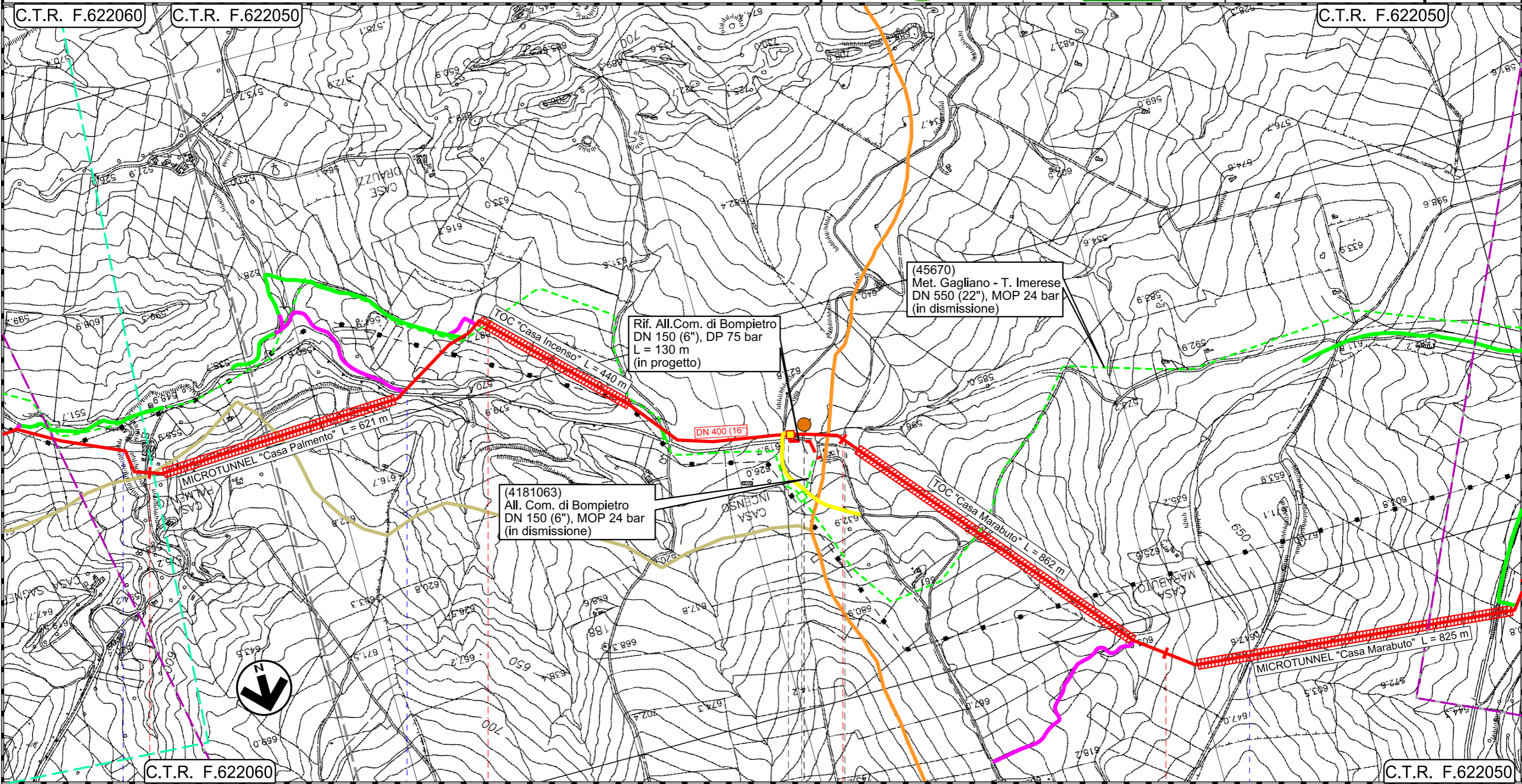


Rifacimento Metanodotto Gagliano - T. Imerese
DN 400 (16") / DN 300 (12"), DP 75 bar

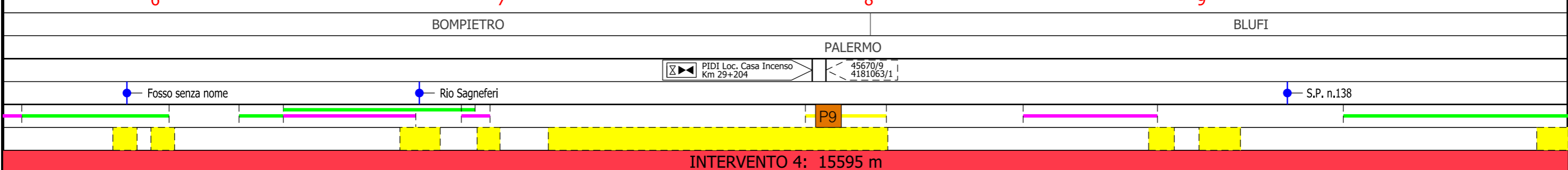
FASE 2

STRUMENTI DI TUTELA E PIANIFICAZIONE REGIONALI

00	18/03/2020	EMISSIONE	PAPPALARDO	DI RUSCIO	PEDINI	Foglio 9
INDICE	DATA	REVISIONI	ELABORATO	VERIFICATO	APPROVATO	
			Dis. PG-SR-128			di 20
			Comm. NR/19188			Scala 1:10000



Il presente disegno e' di proprieta' aziendale - La Societa' tutelera' i propri diritti a termine di legge.

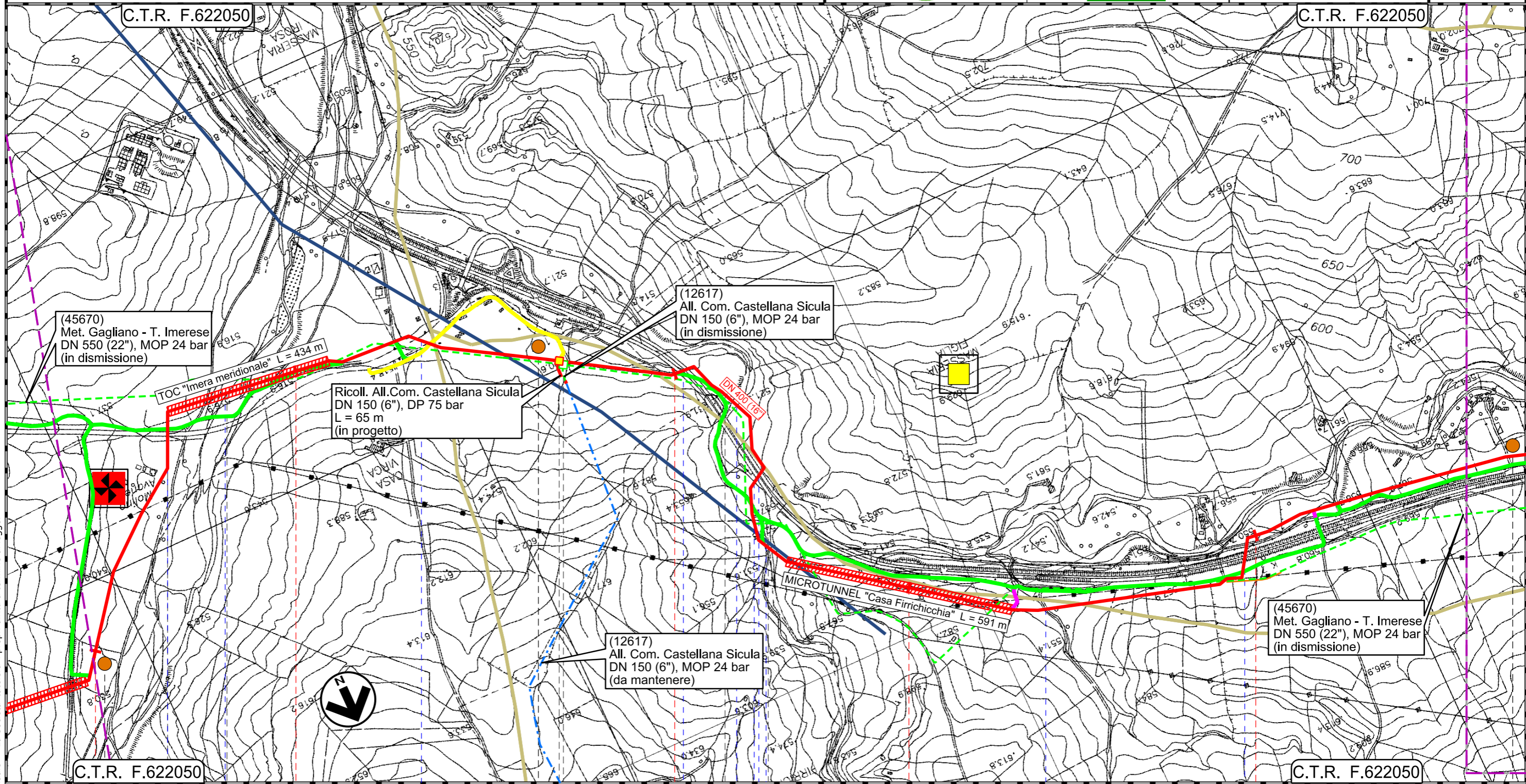


Rifacimento Metanodotto Gagliano - T. Imerese DN 400 (16") / DN 300 (12"), DP 75 bar

FASE 2

STRUMENTI DI TUTELA E PIANIFICAZIONE REGIONALI

00	18/03/2020	EMISSIONE	PAPPALARDO	DI RUSCIO	PEDINI	Foglio 10 di 20 Scala 1:10000
INDICE	DATA	REVISIONI	ELABORATO	VERIFICATO	APPROVATO	
			Dis. PG-SR-128			
			Comm. NR/19188			



Il presente disegno e' di proprieta' aziendale - La Societa' tutelera' i propri diritti a termine di legge.

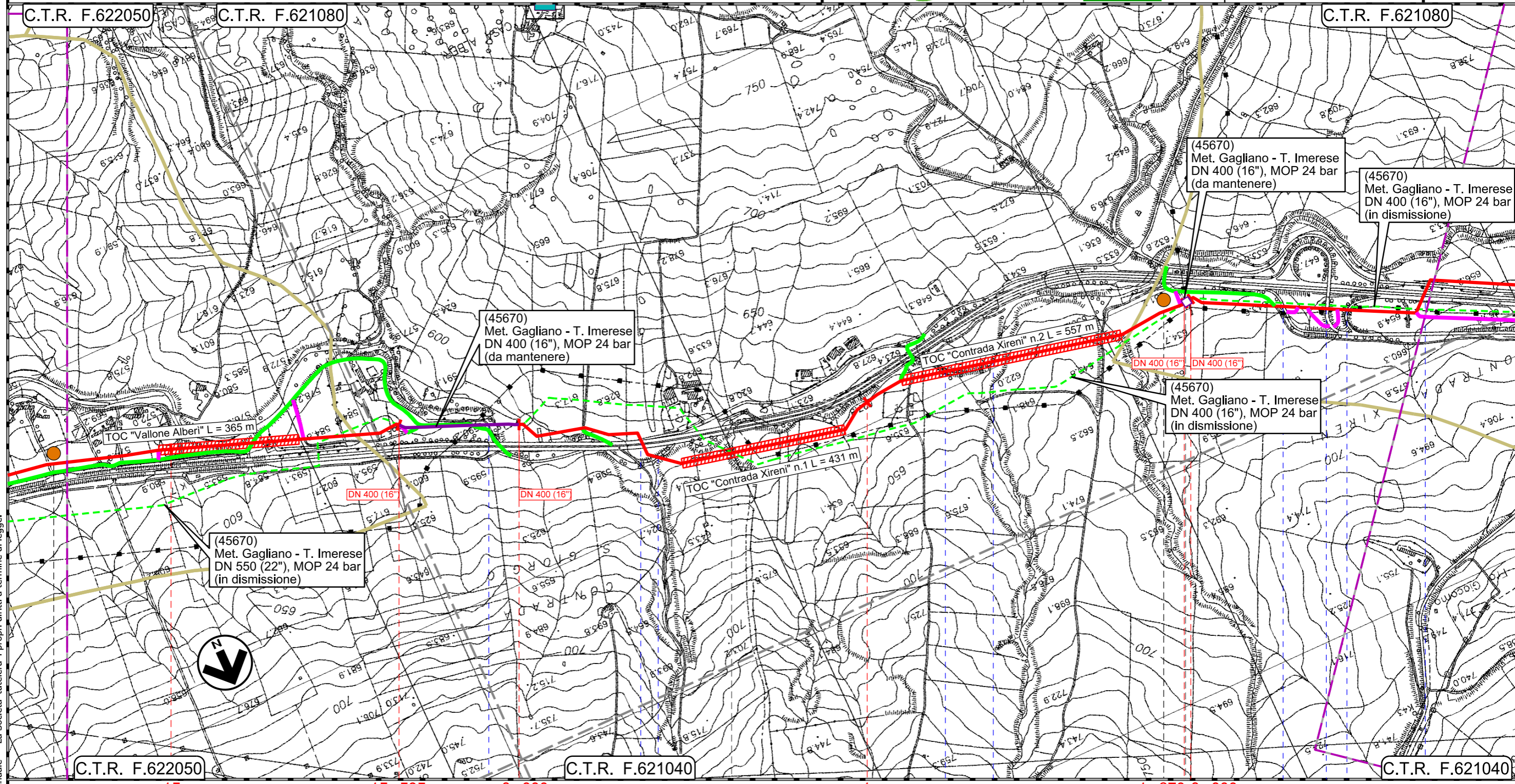
INTERVENTO 4: 15595 m

Rifacimento Metanodotto Gagliano - T. Imerese DN 400 (16") / DN 300 (12"), DP 75 bar

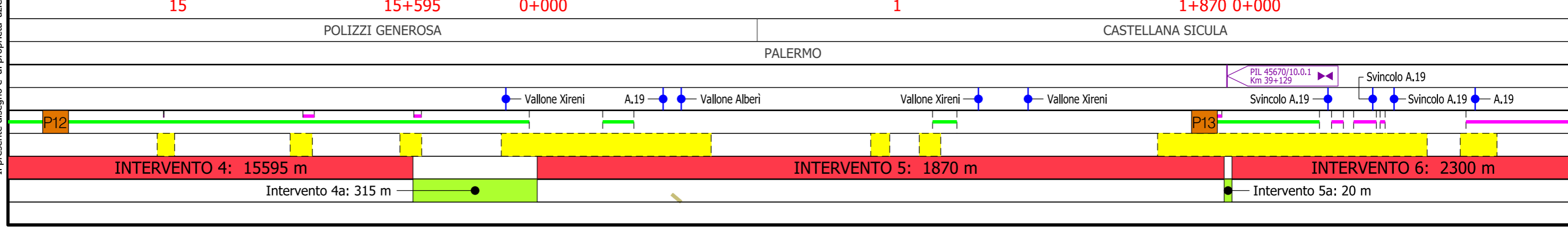
FASE 2

STRUMENTI DI TUTELA E PIANIFICAZIONE REGIONALI

00	18/03/2020	EMISSIONE	PAPPALARDO	DI RUSCIO	PEDINI	Foglio 11
INDICE	DATA	REVISIONI	ELABORATO	VERIFICATO	APPROVATO	
			Dis. PG-SR-128			di 20
			Comm. NR/19188			Scala 1:10000



Il presente disegno e' di proprieta' aziendale - La Societa' tutelera' i propri diritti a termine di legge.



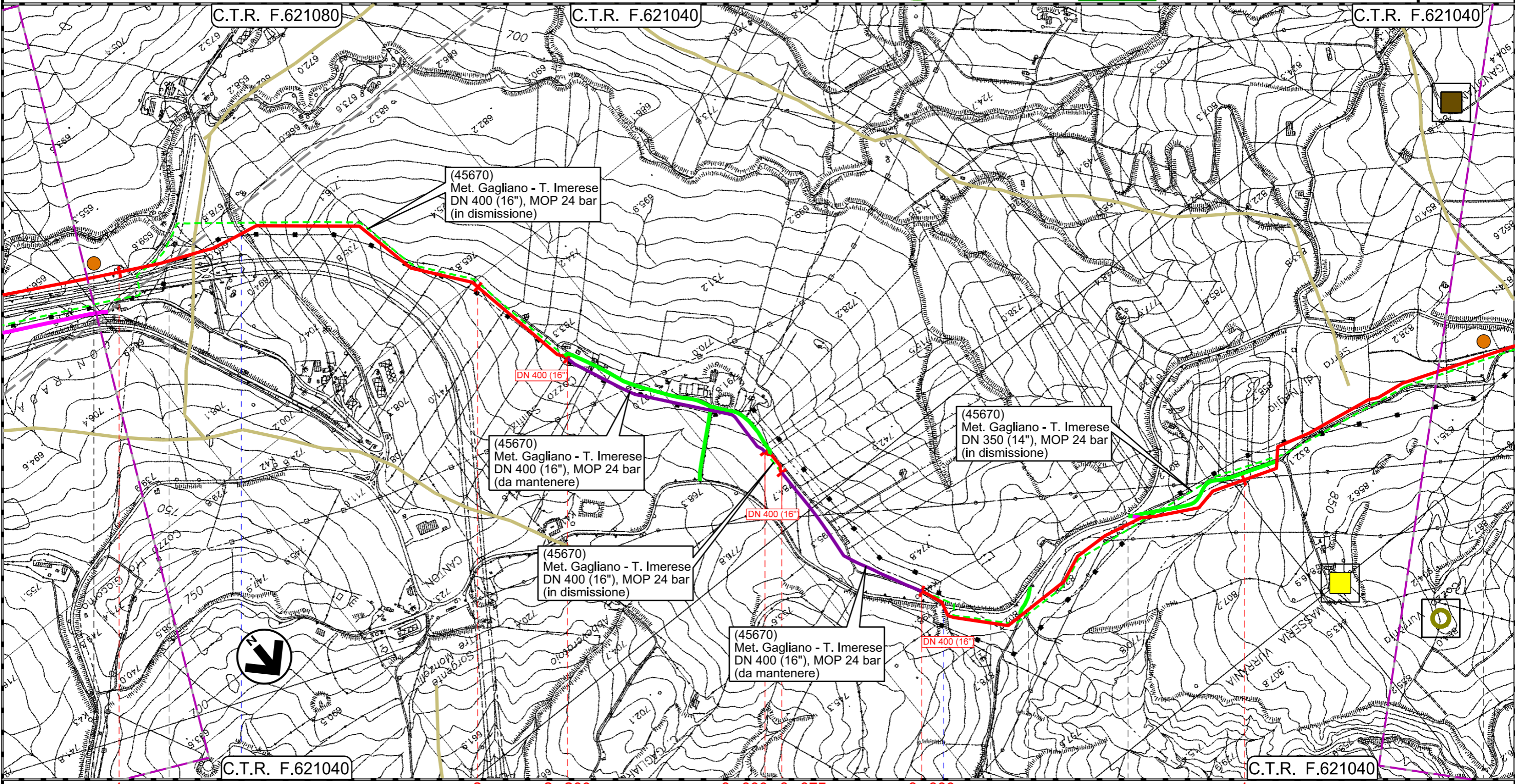
Rifacimento Metanodotto Gagliano - T. Imerese

DN 400 (16") / DN 300 (12"), DP 75 bar

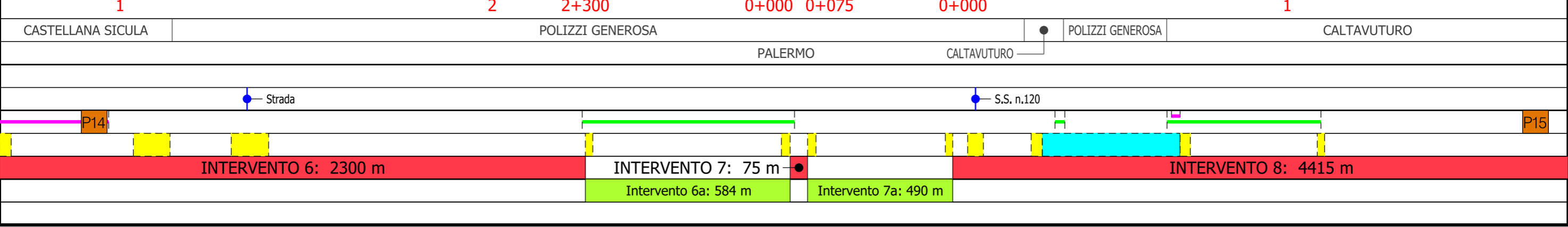
FASE 2

STRUMENTI DI TUTELA E PIANIFICAZIONE REGIONALI

00	18/03/2020	EMISSIONE	PAPPALARDO	DI RUSCIO	PEDINI	Foglio 12
INDICE	DATA	REVISIONI	ELABORATO	VERIFICATO	APPROVATO	
						di 20
						Scala 1:10000
						Dis. PG-SR-128
						Comm. NR/19188



Il presente disegno e' di proprieta' aziendale - La Societa' tutelera i propri diritti a termine di legge.

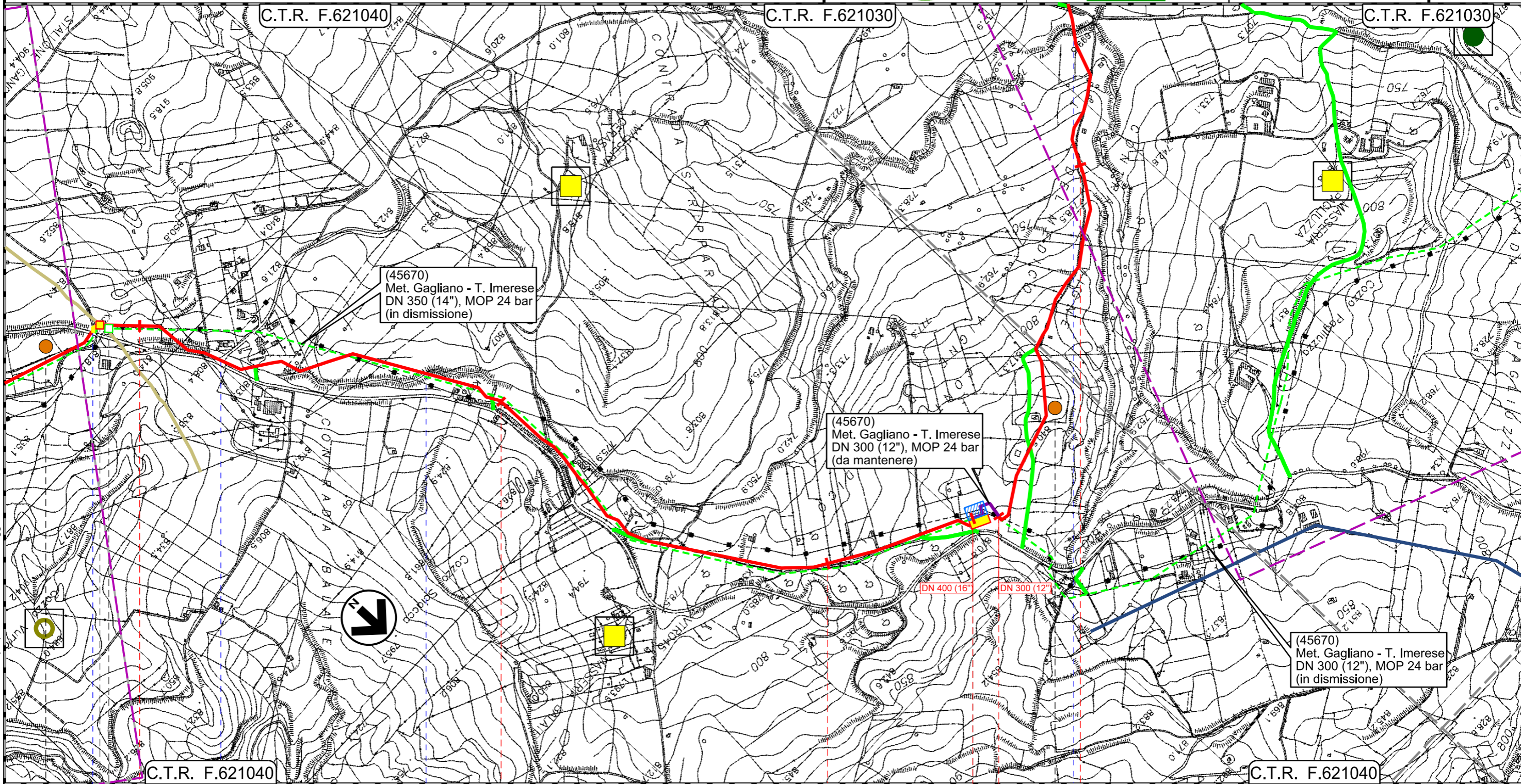


Rifacimento Metanodotto Gagliano - T. Imerese
DN 400 (16") / DN 300 (12"), DP 75 bar

FASE 2

00	18/03/2020	EMISSIONE	PAPPALARDO	DI RUSCIO	PEDINI	Foglio 13
INDICE	DATA	REVISIONI	ELABORATO	VERIFICATO	APPROVATO	
						di 20
						Scala 1:10000
						Dis. PG-SR-128
						Comm. NR/19188

STRUMENTI DI TUTELA E PIANIFICAZIONE REGIONALI



Il presente disegno e' di proprieta' aziendale - La Societa' tutelera' i propri diritti a termine di legge.

CALTAVUTURO

PALERMO

PTL Loc. Contrada Balate Km 44+493 45670/10.1

Stazione L/R DN 400 Loc. Caltavuturo Km 47+008

Trappole DN 300 Caltavuturo 45670/10.2

S.S. n.120

Strada Vic.le Ciroa

Torrente Vigne del Medico

Torrente Vigne del Medico

P15

P16

INTERVENTO 8: 4415 m

INTERVENTO 9: 14015 m

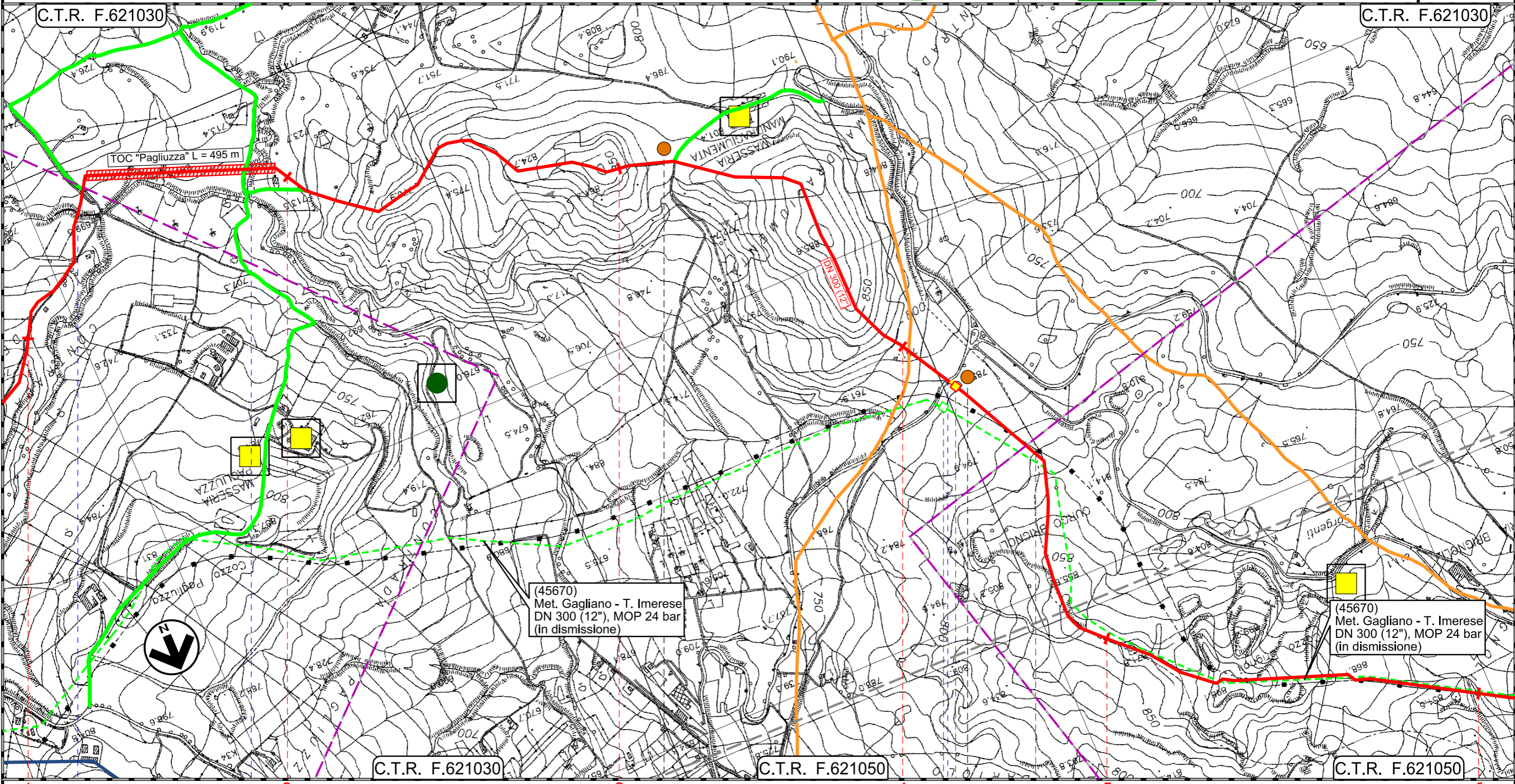
Intervento 8a: 120 m

Rifacimento Metanodotto Gagliano - T. Imerese
DN 400 (16") / DN 300 (12"), DP 75 bar

FASE 2

STRUMENTI DI TUTELA E PIANIFICAZIONE REGIONALI

00	18/03/2020	EMISSIONE	PAPPALARDO	DI RUSCIO	PEDINI	Foglio
INDICE	DATA	REVISIONI	ELABORATO	VERIFICATO	APPROVATO	14
Dis. PG-SR-128						di 20
Comm. NR/19188						Scala 1:10000





Il presente disegno e' di proprieta' aziendale - La Societa' tutelera' i propri diritti a termine di legge.

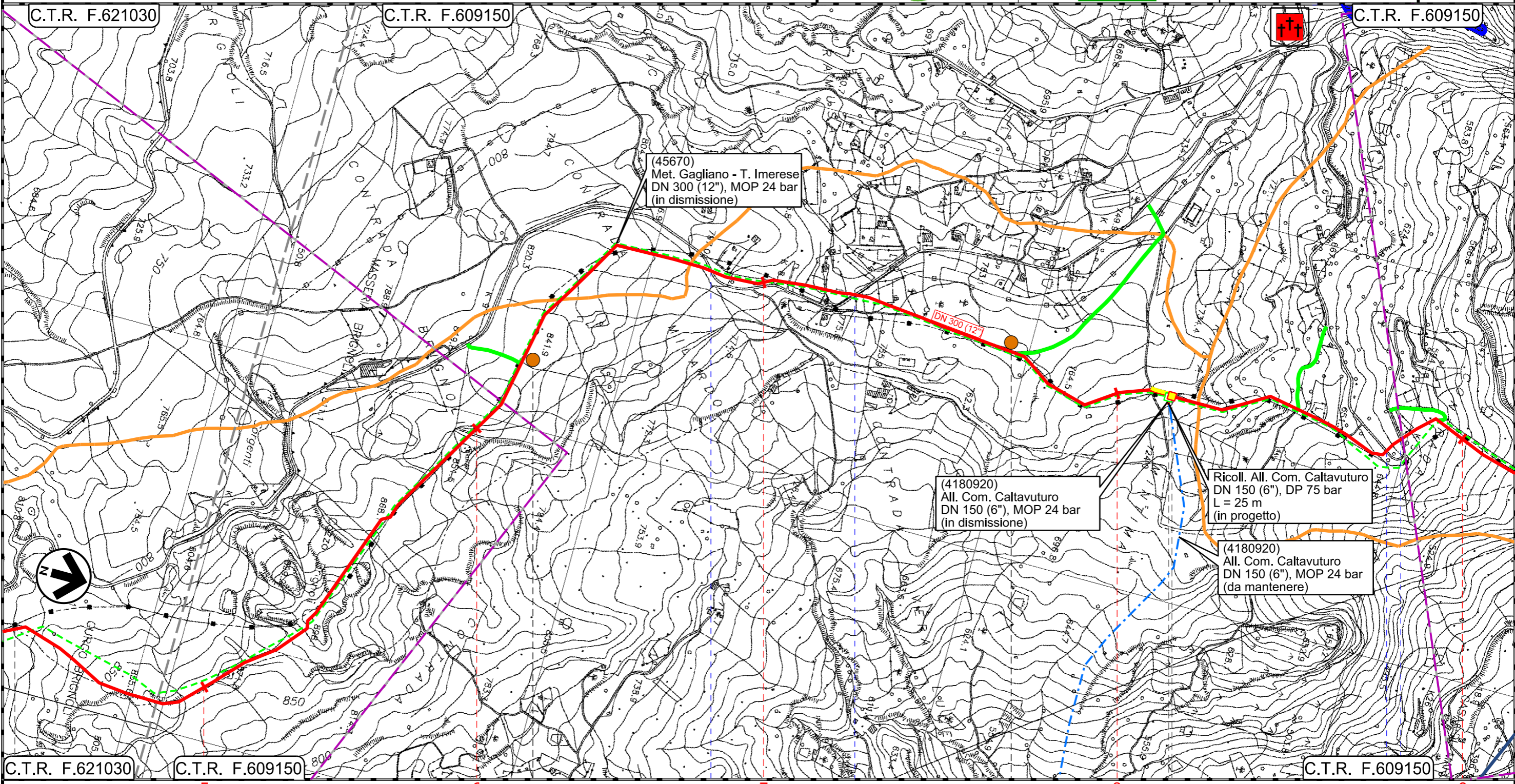
C.T.R. F.621030		C.T.R. F.621050		C.T.R. F.621050	
CALTAVUTURO			PALERMO		SCLAFANI BAGNI
INTERVENTO 9: 14015 m					

Rifacimento Metanodotto Gagliano - T. Imerese
DN 400 (16") / DN 300 (12"), DP 75 bar

FASE 2

STRUMENTI DI TUTELA E PIANIFICAZIONE REGIONALI

00	18/03/2020	EMISSIONE	PAPPALARDO	DI RUSCIO	PEDINI	Foglio 15 di 20 Scala 1:10000
INDICE	DATA	REVISIONI	ELABORATO	VERIFICATO	APPROVATO	
 			Dis. PG-SR-128			
			Comm. NR/19188			





Il presente disegno e' di proprieta' aziendale - La Societa' tutelera' i propri diritti a termine di legge.

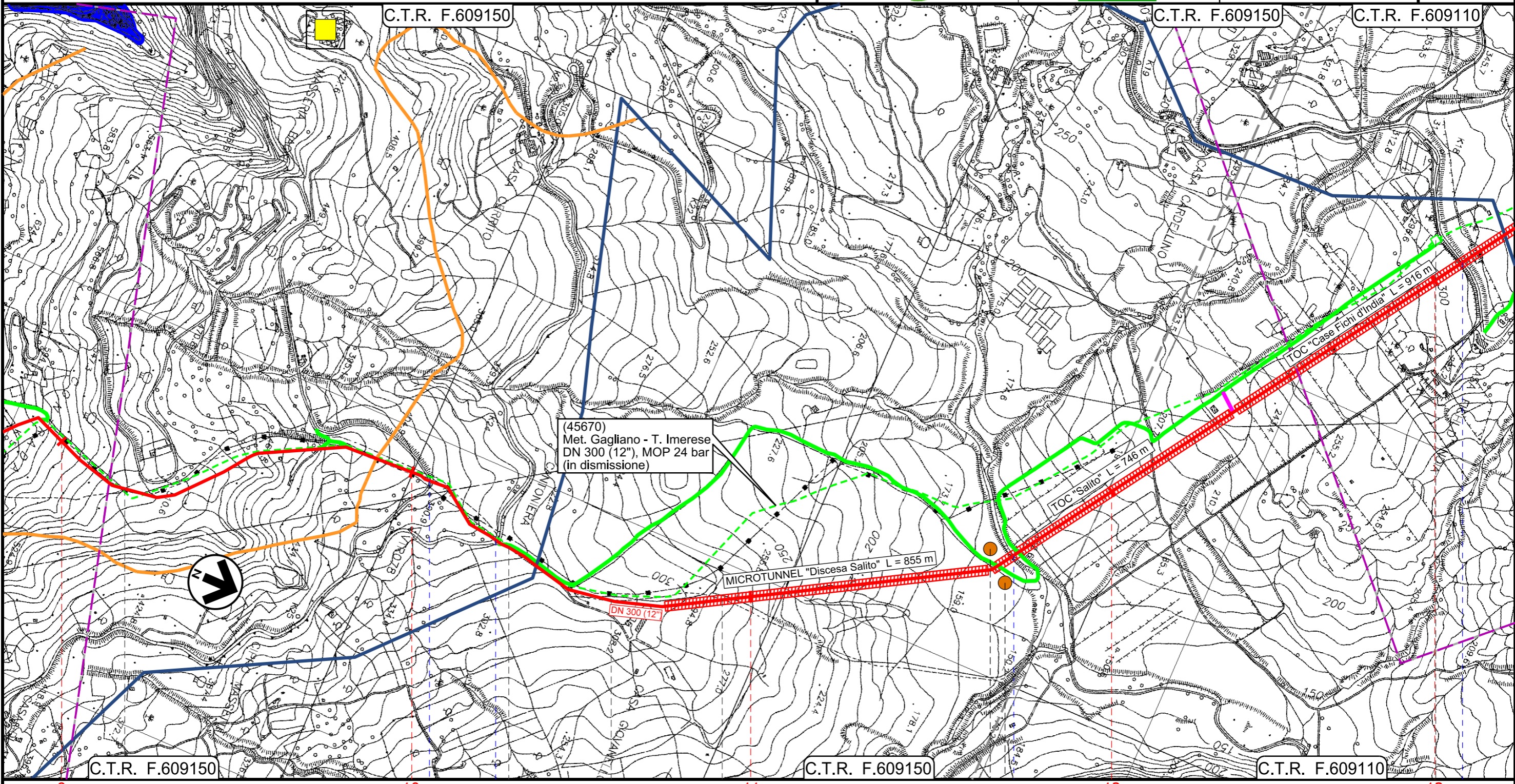
C.T.R. F.621030	C.T.R. F.609150	5	6	7	8	9	C.T.R. F.609150
● CALTAVUTURO		SCLAFANI BAGNI				PALERMO	
		S.P. n.58		S.P. n.58		S.P. n.58	
		P19		P20			
INTERVENTO 9: 14015 m							
		45670/12 4180920/1		PIDI Loc. Contrada Mintima Km 55+278			

Rifacimento Metanodotto Gagliano - T. Imerese
DN 400 (16") / DN 300 (12"), DP 75 bar

FASE 2

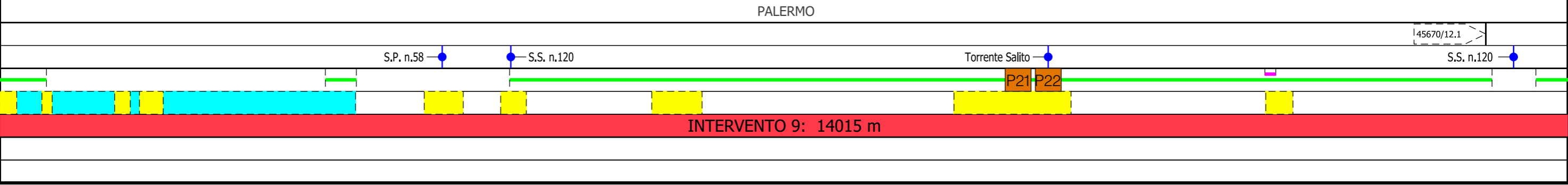
STRUMENTI DI TUTELA E PIANIFICAZIONE REGIONALI

00	18/03/2020	EMISSIONE	PAPPALARDO	DI RUSCIO	PEDINI	Foglio 16
INDICE	DATA	REVISIONI	ELABORATO	VERIFICATO	APPROVATO	di 20
 						Scala 1:10000
Dis. PG-SR-128						
Comm. NR/19188						



Il presente disegno e' di proprieta' aziendale - La Societa' tutelera' i propri diritti a termine di legge.

9	10	11	12	13
SCLAFANI BAGNI	CALTAVUTURO	SCLAFANI BAGNI	CALTAVUTURO	SCLAFANI BAGNI
PALERMO				

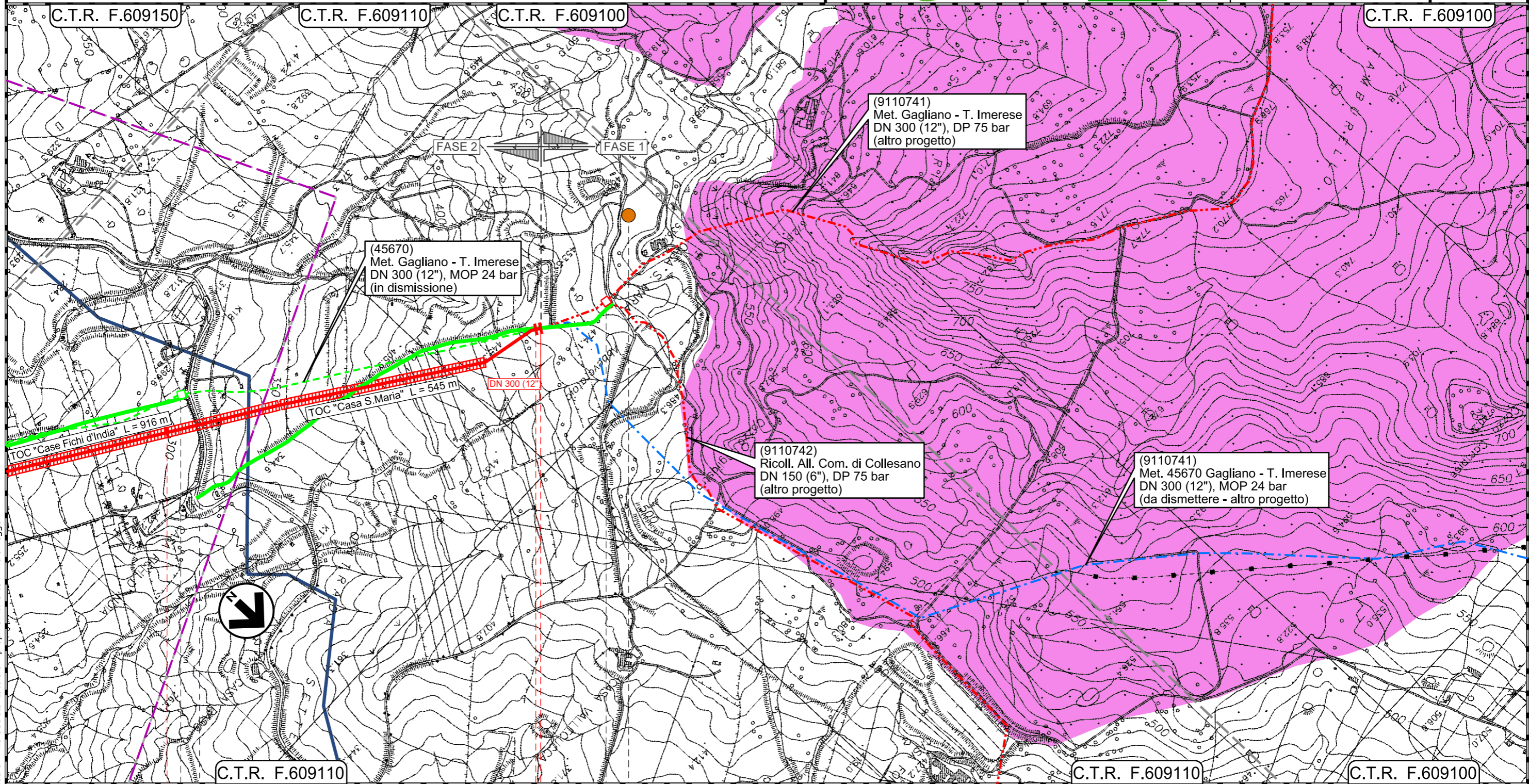


Rifacimento Metanodotto Gagliano - T. Imerese
DN 400 (16") / DN 300 (12"), DP 75 bar

FASE 2

STRUMENTI DI TUTELA E PIANIFICAZIONE REGIONALI

00	18/03/2020	EMISSIONE	PAPPALARDO	DI RUSCIO	PEDINI	Foglio 17
INDICE	DATA	REVISIONI	ELABORATO	VERIFICATO	APPROVATO	di 20
 						Dis. PG-SR-128
						Comm. NR/19188
						Scala 1:10000



Il presente disegno e' di proprieta' aziendale - La Societa' tutelera' i propri diritti a termine di legge.

13

14 14+015

SCLAFANI BAGNI

PALERMO

45670/12.1

PIDI
Loc. Contrada S.Maria
Km 61+143

4105817/1

S.S. n.120

P23

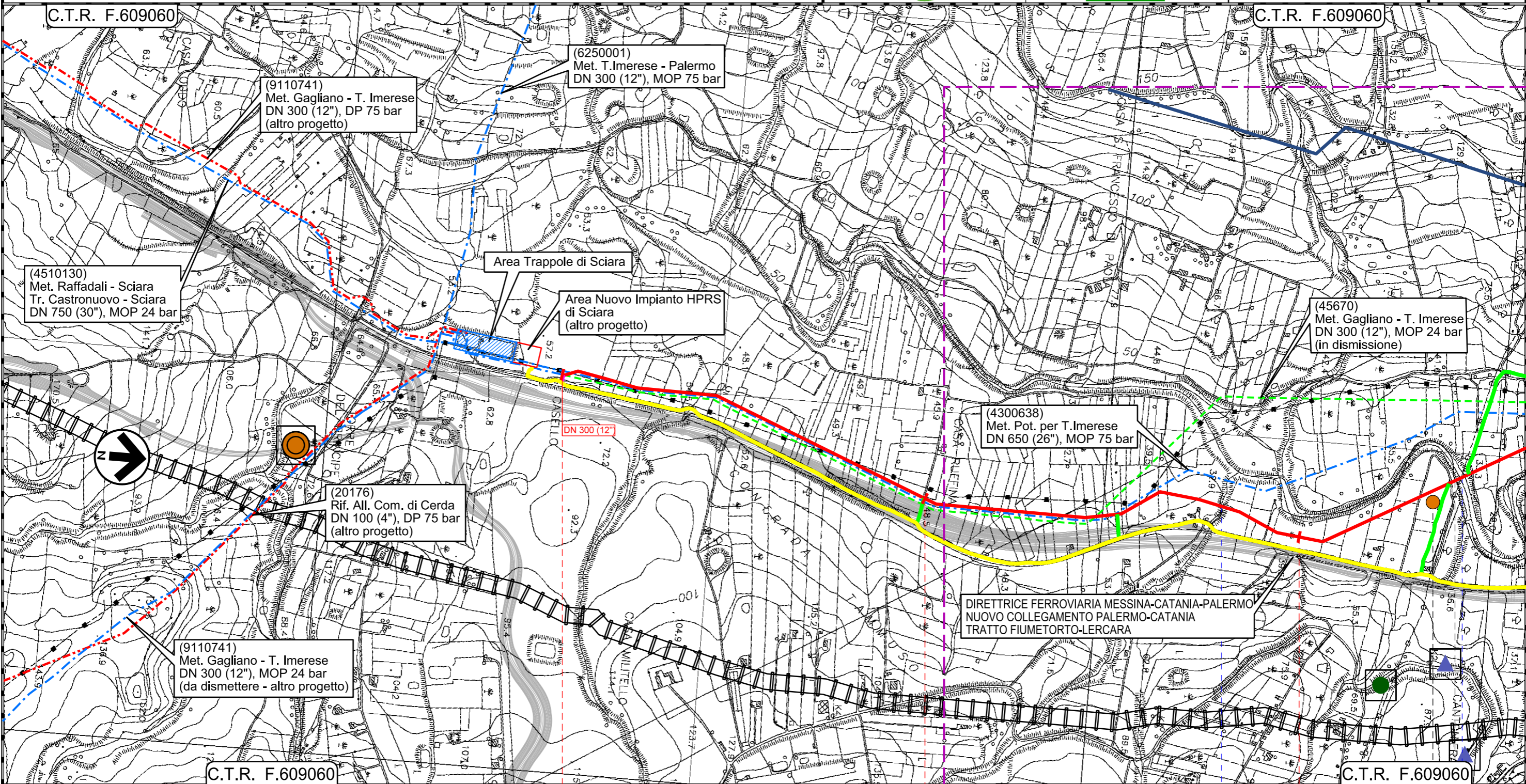
INTERVENTO 9: 14015 m

Rifacimento Metanodotto Gagliano - T. Imerese
DN 400 (16") / DN 300 (12"), DP 75 bar


FASE 2

STRUMENTI DI TUTELA E PIANIFICAZIONE REGIONALI

00	18/03/2020	EMISSIONE	PAPPALARDO	DI RUSCIO	PEDINI	Foglio 18 di 20 Scala 1:10000
INDICE	DATA	REVISIONI	ELABORATO	VERIFICATO	APPROVATO	
			Dis. PG-SR-128			
			Comm. NR/19188			



Il presente disegno e' di proprieta' aziendale - La Societa' tutelera' i propri diritti a termine di legge.



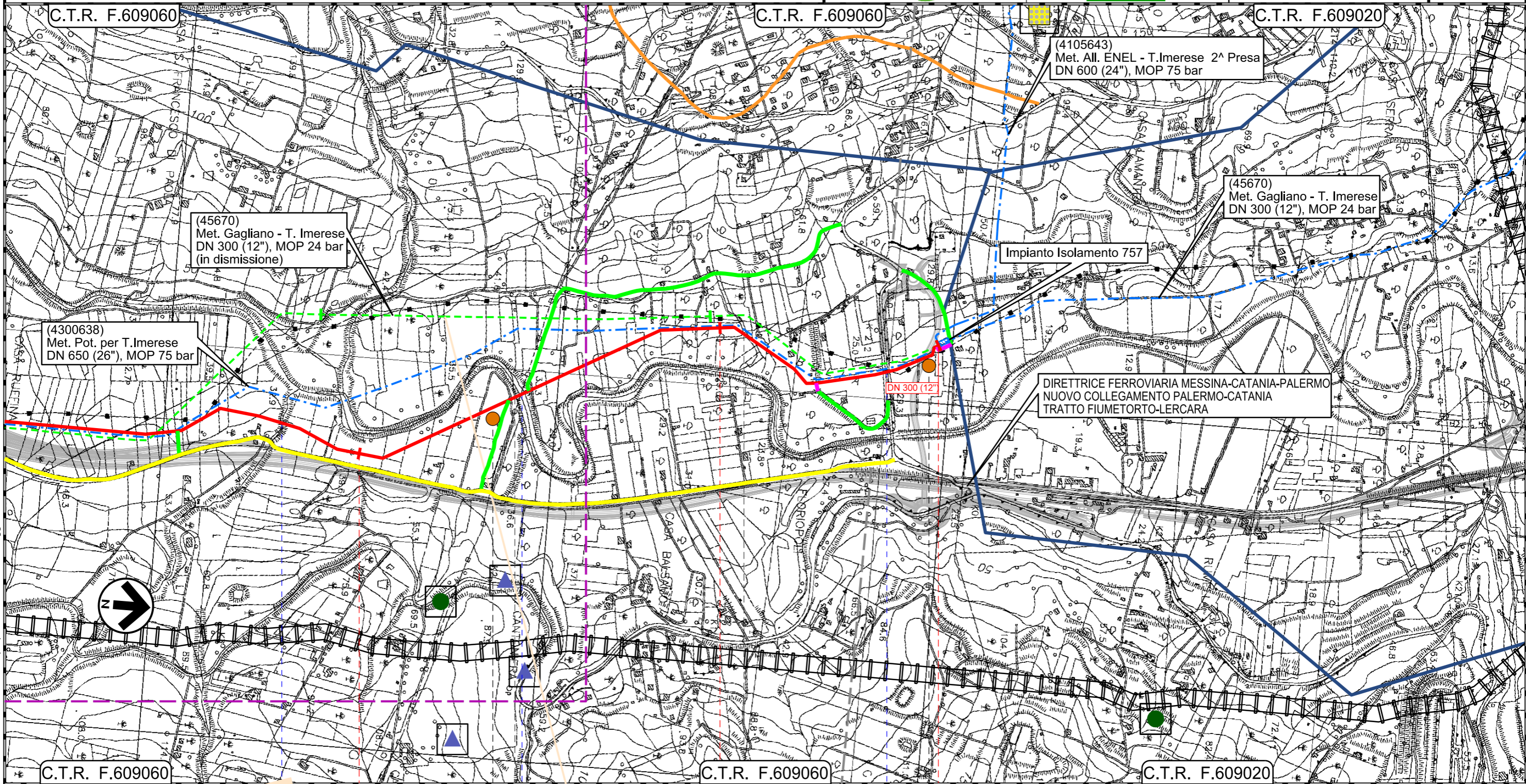
Rifacimento Metanodotto Gagliano - T. Imerese
DN 400 (16") / DN 300 (12"), DP 75 bar

FASE 2

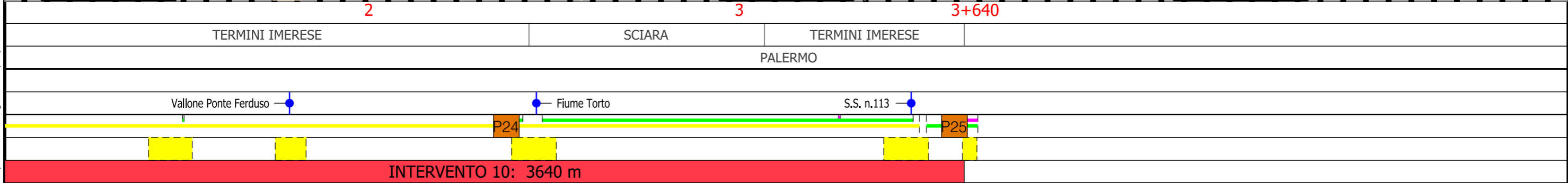
STRUMENTI DI TUTELA E PIANIFICAZIONE REGIONALI

00	18/03/2020	EMISSIONE	PAPPALARDO	DI RUSCIO	PEDINI
INDICE	DATA	REVISIONI	ELABORATO	VERIFICATO	APPROVATO
			Dis. PG-SR-128		
			Comm. NR/19188		

Foglio
19
di 20
Scala
1:10000



Il presente disegno e' di proprieta' aziendale - La Societa' tutelera' i propri diritti a termine di legge.



00	18/03/2020	EMISSIONE	PAPPALARDO	DI RUSCIO	PEDINI
INDICE	DATA	REVISIONI	ELABORATO	VERIFICATO	APPROVATO
					
			Dis. PG-SR-128		
			Comm. NR/19188		

LEGENDA

SIMBOLOGIA CARTOGRAFICA

- | | | | |
|--|--|--|---|
| | Metanodotto in progetto | | Impianti di linea in progetto |
| | Metanodotto in esercizio da ricollegare | | Impianti di opere connesse in progetto |
| | Metanodotti in progetto (altre opere) | | Impianti di linea da porre fuori esercizio e recuperare |
| | Metanodotto e opere connesse da porre fuori esercizio e recuperare | | Impianti di linea in esercizio |
| | Metanodotti in esercizio | | Impianti esistenti da ricollegare |
| | Altre condotte di terzi | | Gallerie, Tunnel, Mini-Microtunnel, Raise Boring, T.O.C. e Direct Pipe. |
| | Opere connesse in progetto | | Piazzola di stoccaggio tubazioni |
| | Aree impianti stacco-terminale in progetto | | Depositi temporanei |
| | Aree impianti stacco-terminale esistenti | | Strada di accesso all'impianto |
| | Limite sovrapposizione fogli | | Adeguamento strade esistenti |
| | | | Strade di accesso provvisorio |
| | | | Nuova viabilita' |

SIMBOLOGIA MECCANICA

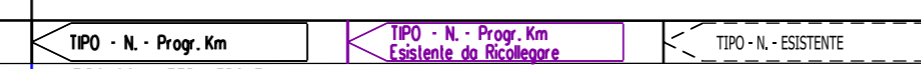

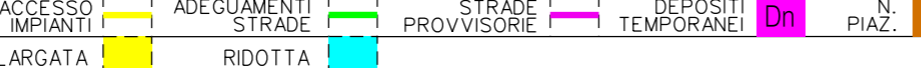


- | | |
|--|--|
| | Punto di intercettazione di linea (P.I.L.) |
| | Punto di intercettazione di derivazione importante (P.I.D.I.) |
| | Punto di intercettazione di derivazione semplice con stacco da P.I.L. (P.I.D.S.) |
| | Punto di intercettazione e derivazione semplice con stacco da Linea (P.I.D.S.) |
| | Punto di intercettazione con discaggio di allacciamento (P.I.D.A.) |
| | Punto predisposto per il discaggio di allacciamento (P.P.D.A.) |
| | Punto di sezionamento elettrico terminale (P.S.E.T.) |
| | Stazione predisposta per lancio e ricevimento PIG |
| | Impianto di riduzione/regolazione della pressione |

Piano Territoriale Paesistico Regionale

- | | | | | | |
|--|---|--|--|--|----------|
| | Riserve naturali regionali (Parte I, Cap. 9.3 - 9.10) | | | | |
| | <i>Siti Archeologici:</i> (Parte II, Titolo II, Art.13) | | | | |
| | Aree complesse di entita' minore: abitati, villaggi | | | | |
| | Insedimenti: Ville e Casali | | | | |
| | Insedimenti: Frequentazioni | | | | |
| | Aree di interesse archeologico | | | | |
| | Centri e nuclei storici (Parte II, Titolo II, Art.14) | | | | |
| | <i>Beni Isolati:</i> (Parte II, Titolo II, Art.15) | | | | |
| | Masseria | | Cimitero | | Pozzo |
| | Abbeveratoio | | Chiesa | | Stalla |
| | Mulino ad acqua | | Torre | | Cappella |
| | Miniera | | Cava | | |
| | Regie trazzere (Parte II, Titolo II, Art.16) | | Rete ferroviaria storica (Parte II, Titolo II, Art.16) | | |
| | Sentieri (Parte II, Titolo II, Art.16) | | | | |
| | Tratti panoramici (Parte II, Titolo II, Art.17) | | | | |

Piano dei materiali lapidei di pregio e dei materiali da cava:

- | | |
|--|---|
| | Aree estrattive di completamento (Art.31, N.T.A.) |
|--|---|

Progressiva chilometrica	N.
Comuni	
Province	
Impianti	
Attraversamenti	
Strade - Piste - Piazzole tubazioni	
Fascia di lavoro	
Interventi	
Tratti Esistenti da Ricollegare e Posa Polifora	