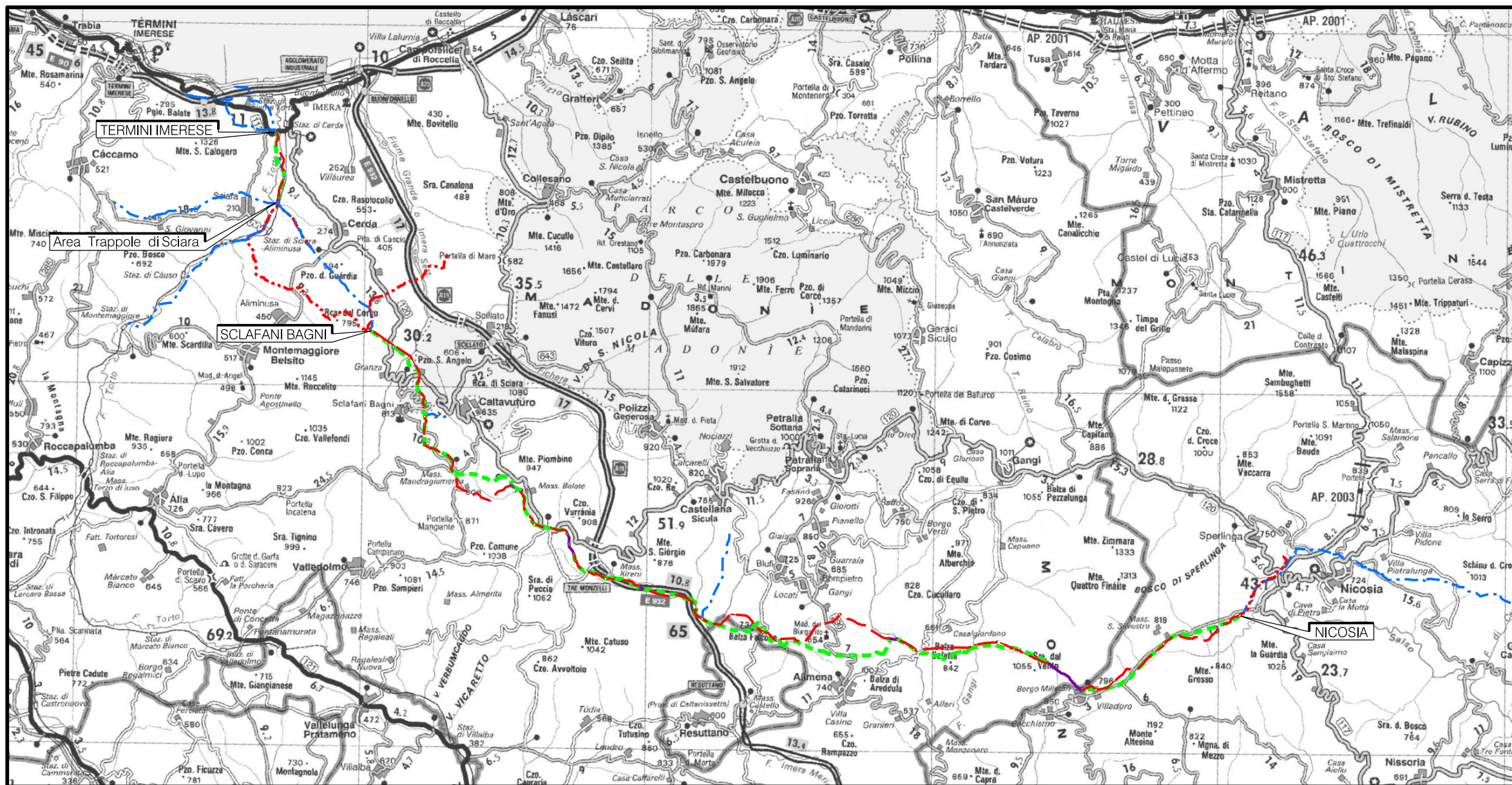




Il presente disegno e' di proprieta' aziendale - La Societa' tutelera' i propri diritti a termine di legge.



COROGRAFIA Scala 1:250.000



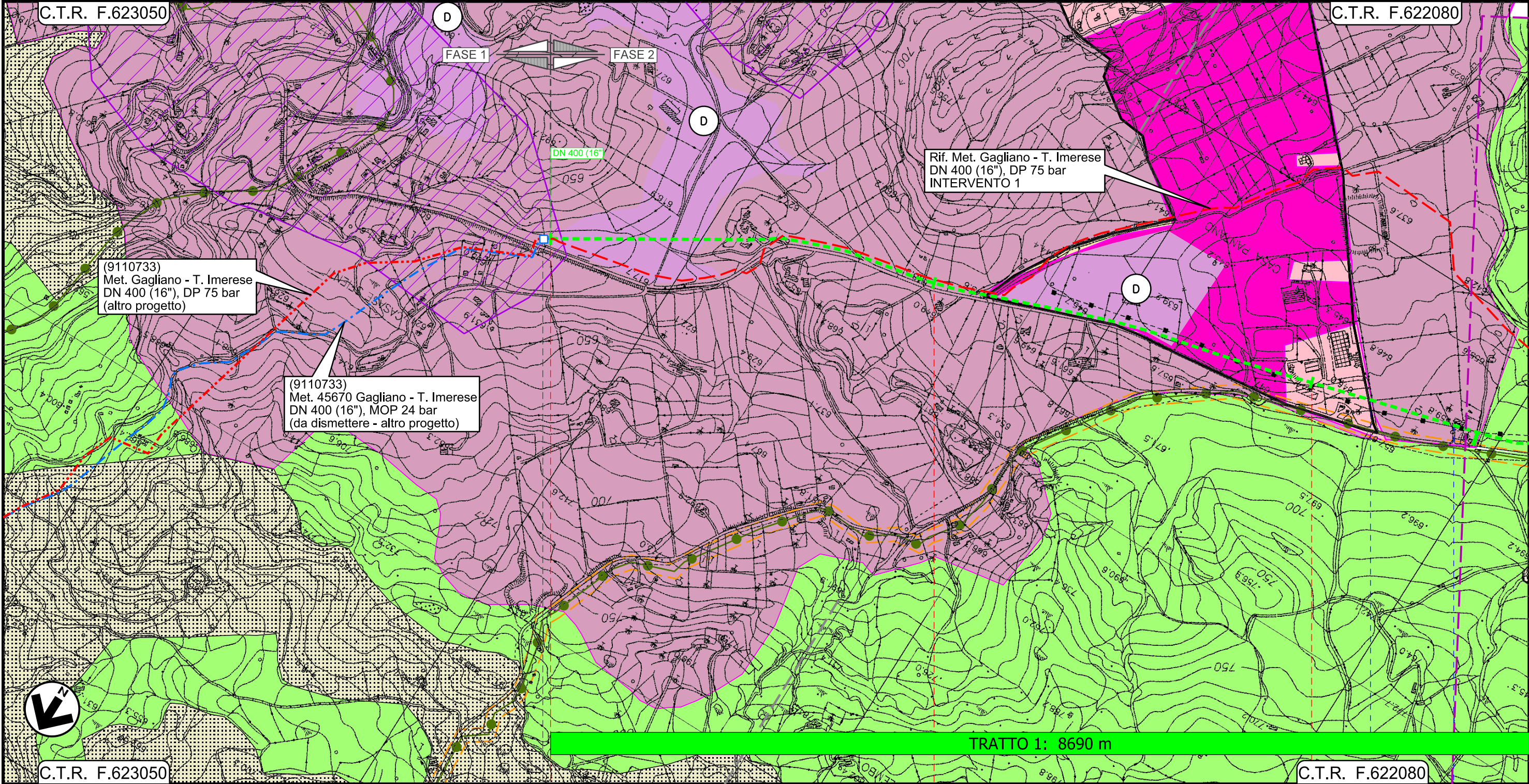
00	18/03/2020	EMISSIONE	PAPPALARDO	DI RUSCIO	PEDINI
INDICE	DATA	REVISIONI	ELABORATO	VERIFICATO	APPROVATO
 			Dis. PG-SP-324		
			Fg. 1 di 20		
Metanodotto Gagliano - T. Imerese DN vari, MOP 24 bar			Comm. NR/19188		
			Scala 1:10000		
Rimozione Condotta Esistente STRUMENTI DI TUTELA E PIANIFICAZIONE PROVINCIALI			Sostituisce il		
			Sostituito dal		
FASE 2					

Metanodotto Gagliano - T. Imerese
DN vari, MOP 24 bar

FASE 2

Rimozione Condotta Esistente
STRUMENTI DI TUTELA E PIANIFICAZIONE PROVINCIALI

00	18/03/2020	EMISSIONE	PAPPALARDO	DI RUSCIO	PEDINI	Foglio 2
INDICE	DATA	REVISIONI	ELABORATO	VERIFICATO	APPROVATO	
			Dis. PG-SP-324			di 20
			Comm. NR/19188			Scala 1:10000

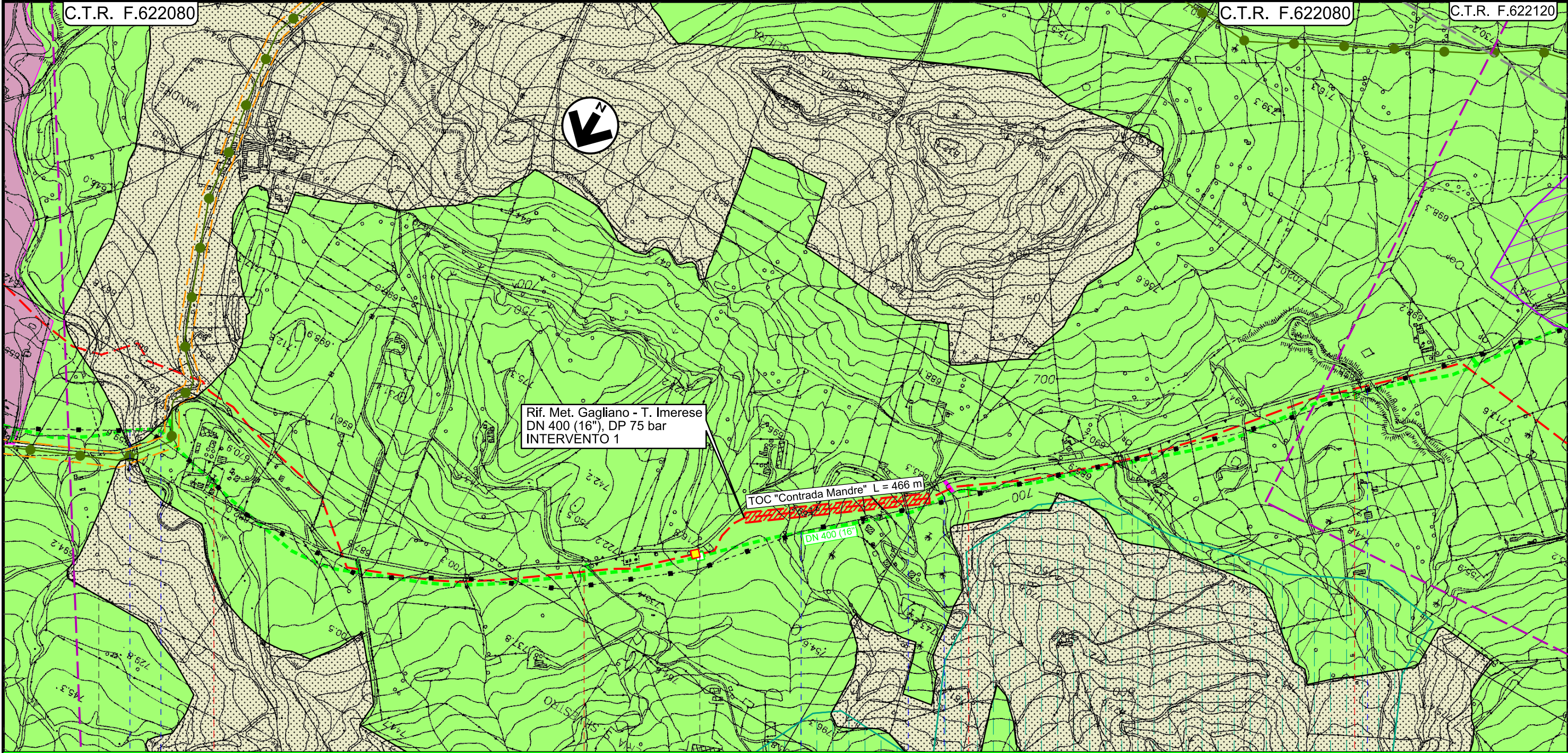


Metanodotto Gagliano - T. Imerese
DN vari, MOP 24 bar

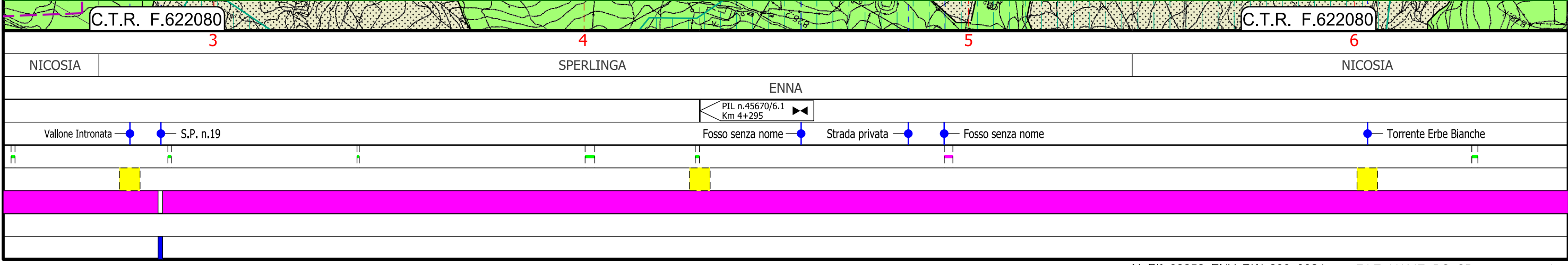
FASE 2

Rimozione Condotta Esistente
STRUMENTI DI TUTELA E PIANIFICAZIONE PROVINCIALI

00	18/03/2020	EMISSIONE	PAPPALARDO	DI RUSCIO	PEDINI	Foglio 3 di 20 Scala 1:10000
INDICE	DATA	REVISIONI	ELABORATO	VERIFICATO	APPROVATO	
			Dis. PG-SP-324			
			Comm. NR/19188			



TRATTO 1: 8690 m



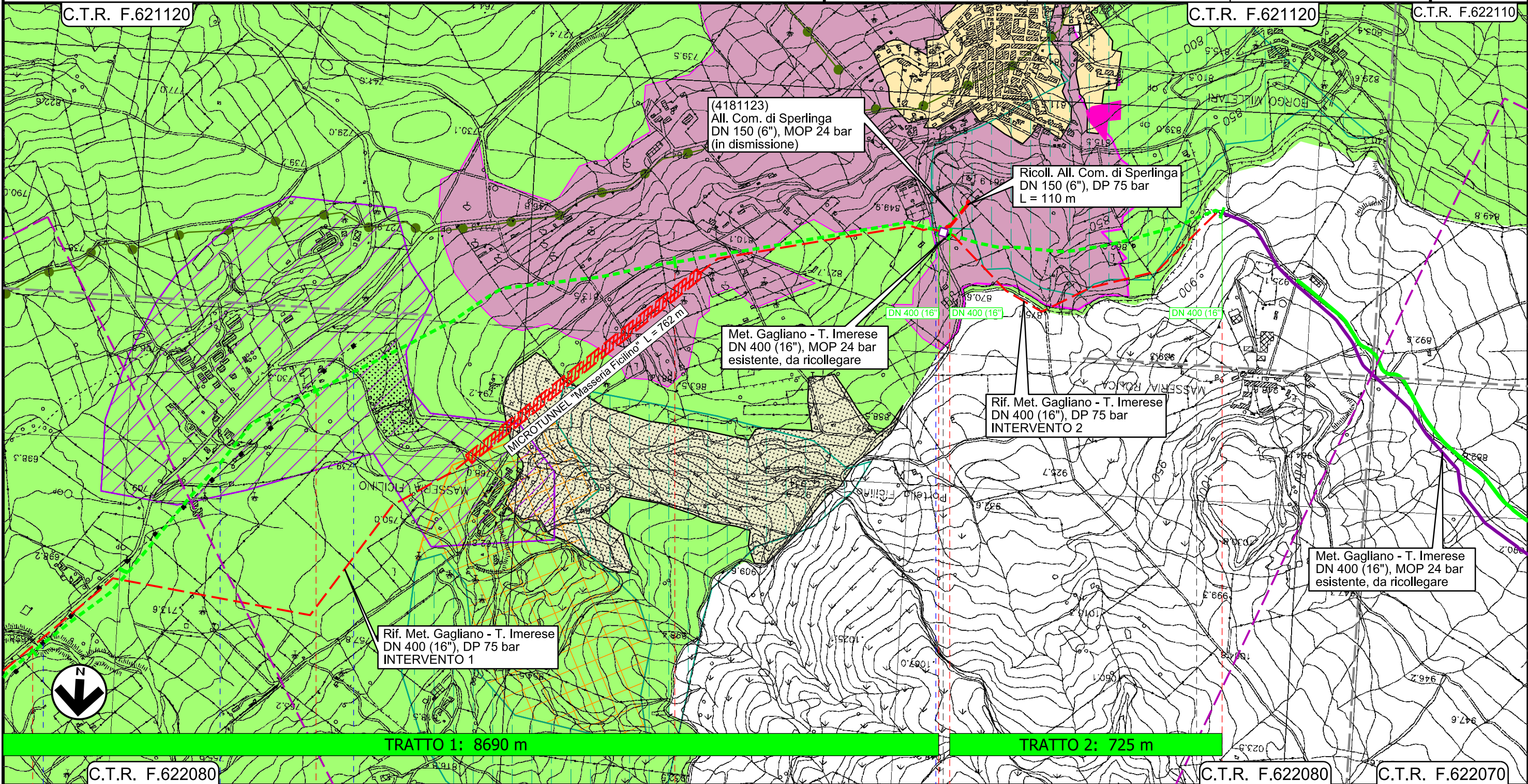
Il presente disegno e' di proprieta' aziendale - La Societa' tutelera' i propri diritti a termine di legge.

Metanodotto Gagliano - T. Imerese
DN vari, MOP 24 bar

FASE 2

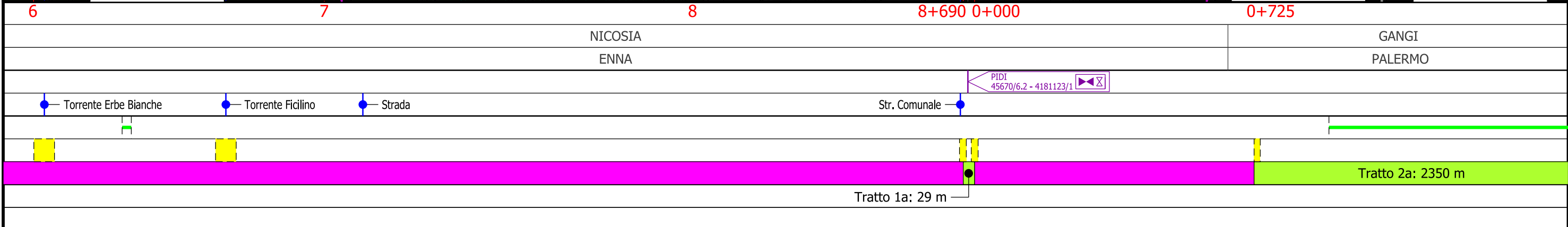
Rimozione Condotta Esistente
STRUMENTI DI TUTELA E PIANIFICAZIONE PROVINCIALI

00	18/03/2020	EMISSIONE	PAPPALARDO	DI RUSCIO	PEDINI	Foglio 4 di 20 Scala 1:10000
INDICE	DATA	REVISIONI	ELABORATO	VERIFICATO	APPROVATO	
			Dis. PG-SP-324			
			Comm. NR/19188			



TRATTO 1: 8690 m

TRATTO 2: 725 m



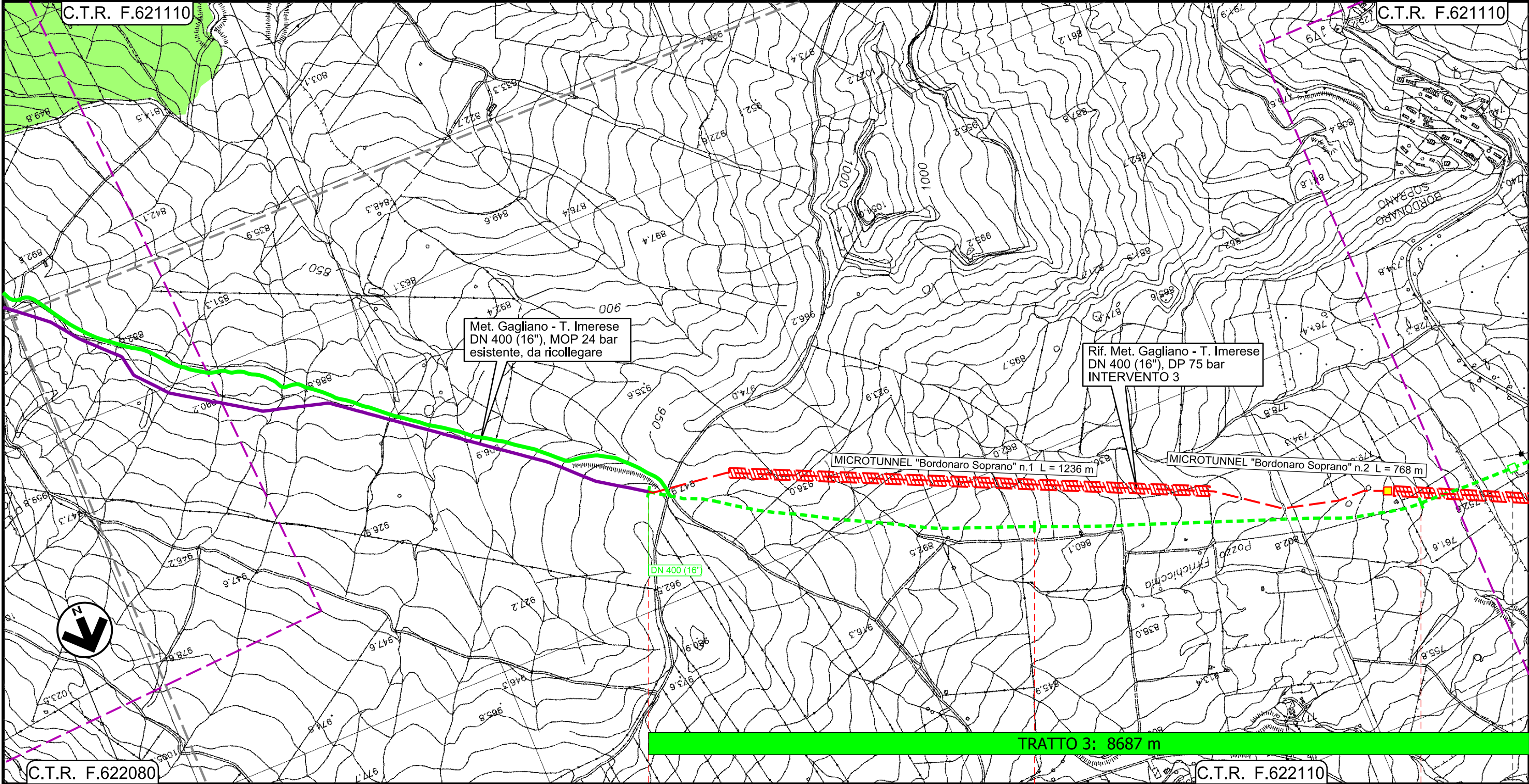
Il presente disegno e' di proprieta' aziendale - La Societa' tutelera' i propri diritti a termine di legge.

Metanodotto Gagliano - T. Imerese
DN vari, MOP 24 bar

FASE 2

Rimozione Condotta Esistente
STRUMENTI DI TUTELA E PIANIFICAZIONE PROVINCIALI

00	18/03/2020	EMISSIONE	PAPPALARDO	DI RUSCIO	PEDINI	Foglio 5 di 20 Scala 1:10000
INDICE	DATA	REVISIONI	ELABORATO	VERIFICATO	APPROVATO	
			Dis. PG-SP-324			
			Comm. NR/19188			



Il presente disegno e' di proprieta' aziendale - La Societa' tutelera' i propri diritti a termine di legge.



0+000

1

2

GANGI
PALERMO

◀ PIL n.45670/7.1
Km 14+044 ▶

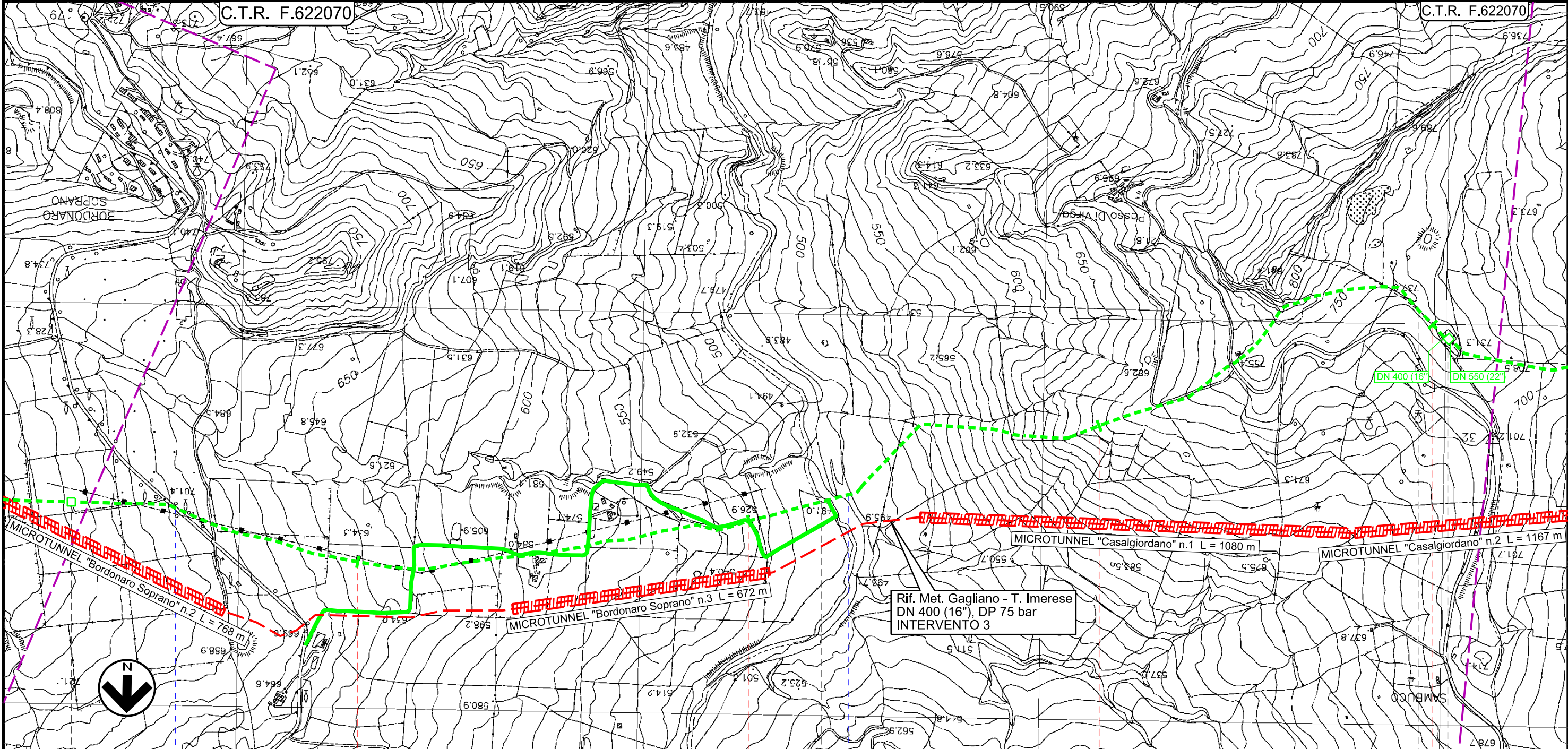
Tratto 2a: 2350 m

Metanodotto Gagliano - T. Imerese
DN vari, MOP 24 bar

FASE 2

Rimozione Condotta Esistente
STRUMENTI DI TUTELA E PIANIFICAZIONE PROVINCIALI

00	18/03/2020	EMISSIONE	PAPPALARDO	DI RUSCIO	PEDINI	Foglio 6 di 20 Scala 1:10000
INDICE	DATA	REVISIONI	ELABORATO	VERIFICATO	APPROVATO	
			Dis. PG-SP-324			
			Comm. NR/19188			



TRATTO 3: 8687 m

C.T.R. F.622070 | 3 | 4 | 5 | 6 | C.T.R. F.622070

GANGI

PALERMO

BLUFI

ALIMENA

PIL n.45670/7.1
Km 14+044

S.P. n.14

Implanto n.45670/8 - Trappole di Casalgiordano
Km 17+849

Fiume Gangi

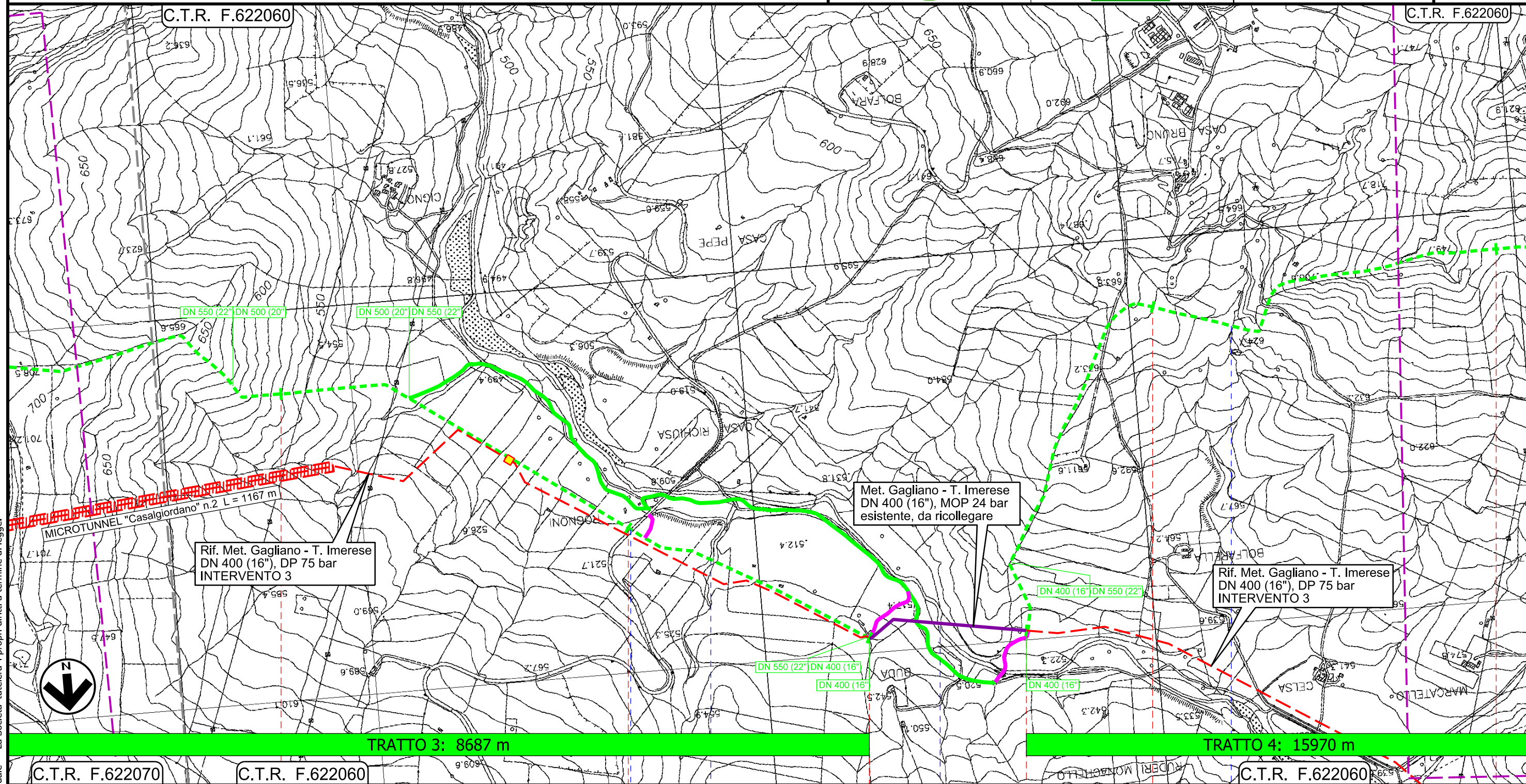
Il presente disegno e' di proprieta' aziendale - La Societa' tutelera i propri diritti a termine di legge.

Metanodotto Gagliano - T. Imerese
DN vari, MOP 24 bar

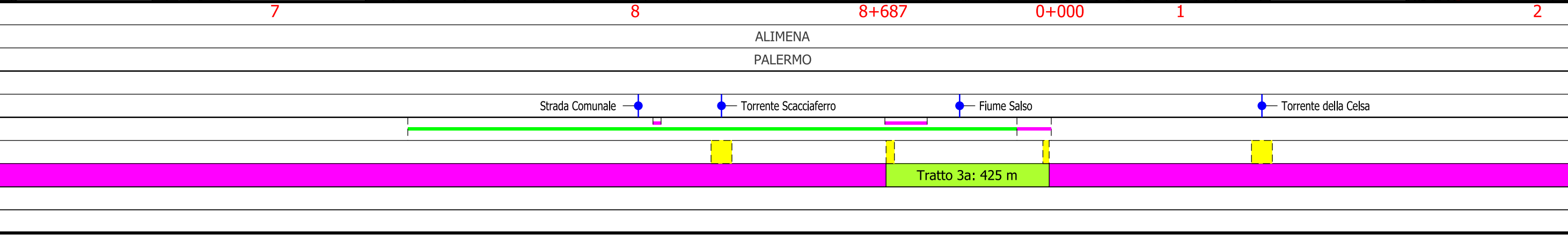
FASE 2

Rimozione Condotta Esistente
STRUMENTI DI TUTELA E PIANIFICAZIONE PROVINCIALI

00	18/03/2020	EMISSIONE	PAPPALARDO	DI RUSCIO	PEDINI	Foglio 7
INDICE	DATA	REVISIONI	ELABORATO	VERIFICATO	APPROVATO	
			Dis. PG-SP-324			di 20
			Comm. NR/19188			Scala 1:10000



Il presente disegno e' di proprieta' aziendale - La Societa' tutelera' i propri diritti a termine di legge.

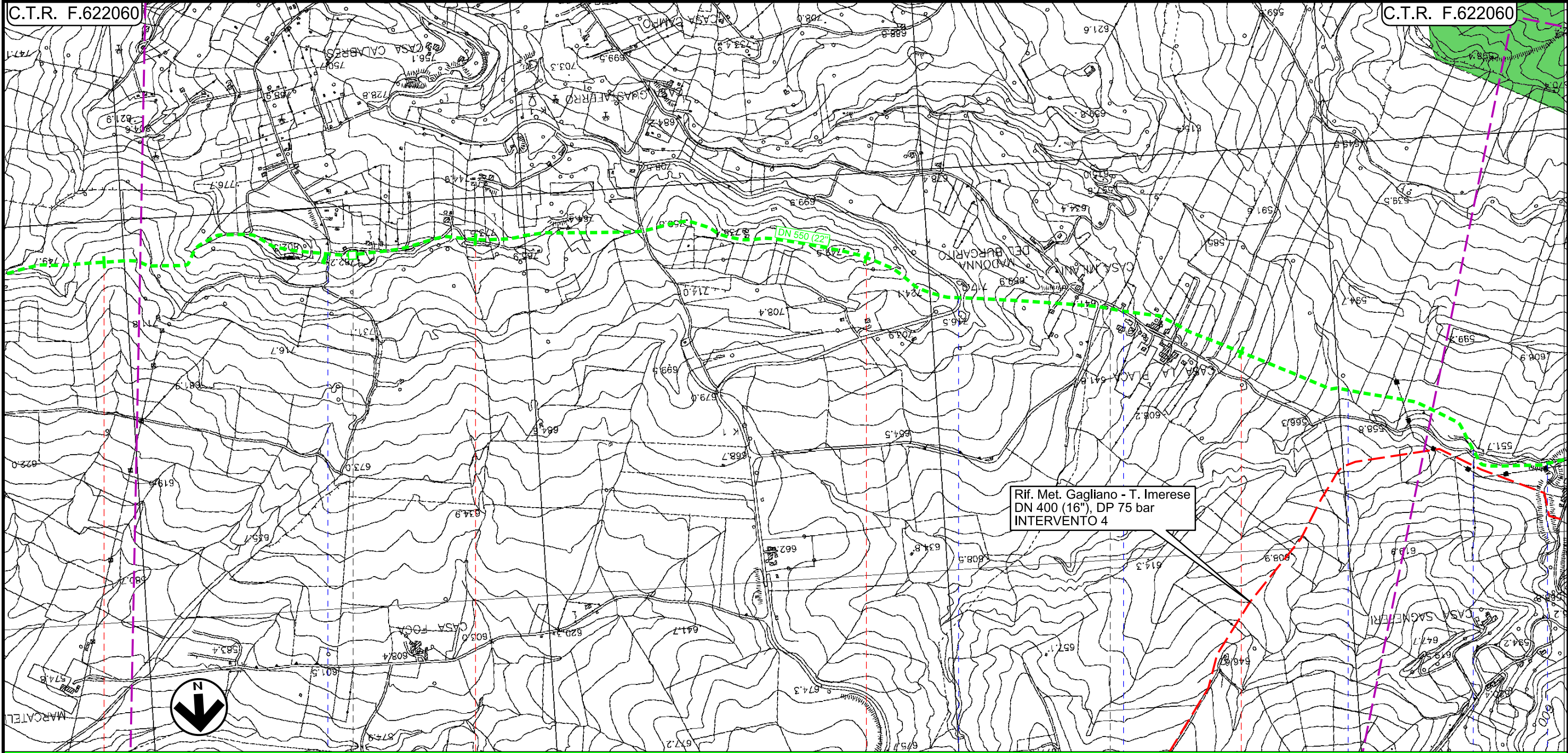


Metanodotto Gagliano - T. Imerese
DN vari, MOP 24 bar

FASE 2

Rimozione Condotta Esistente
STRUMENTI DI TUTELA E PIANIFICAZIONE PROVINCIALI

00	18/03/2020	EMISSIONE	PAPPALARDO	DI RUSCIO	PEDINI	Foglio 8 di 20 Scala 1:10000
INDICE	DATA	REVISIONI	ELABORATO	VERIFICATO	APPROVATO	
			Dis. PG-SP-324			
			Comm. NR/19188			



TRATTO 4: 15970 m

C.T.R. F.622060

C.T.R. F.622060

2

3

4

5

ALIMENA

PALERMO

BOMPIETRO

PIL n.45670/8.1
Km 23+596

Strada comunale

S.S. n.290

Strada comunale di Sagnefere

Torrente Bugarito

Torrente Pallaccio

Fosso senza nome

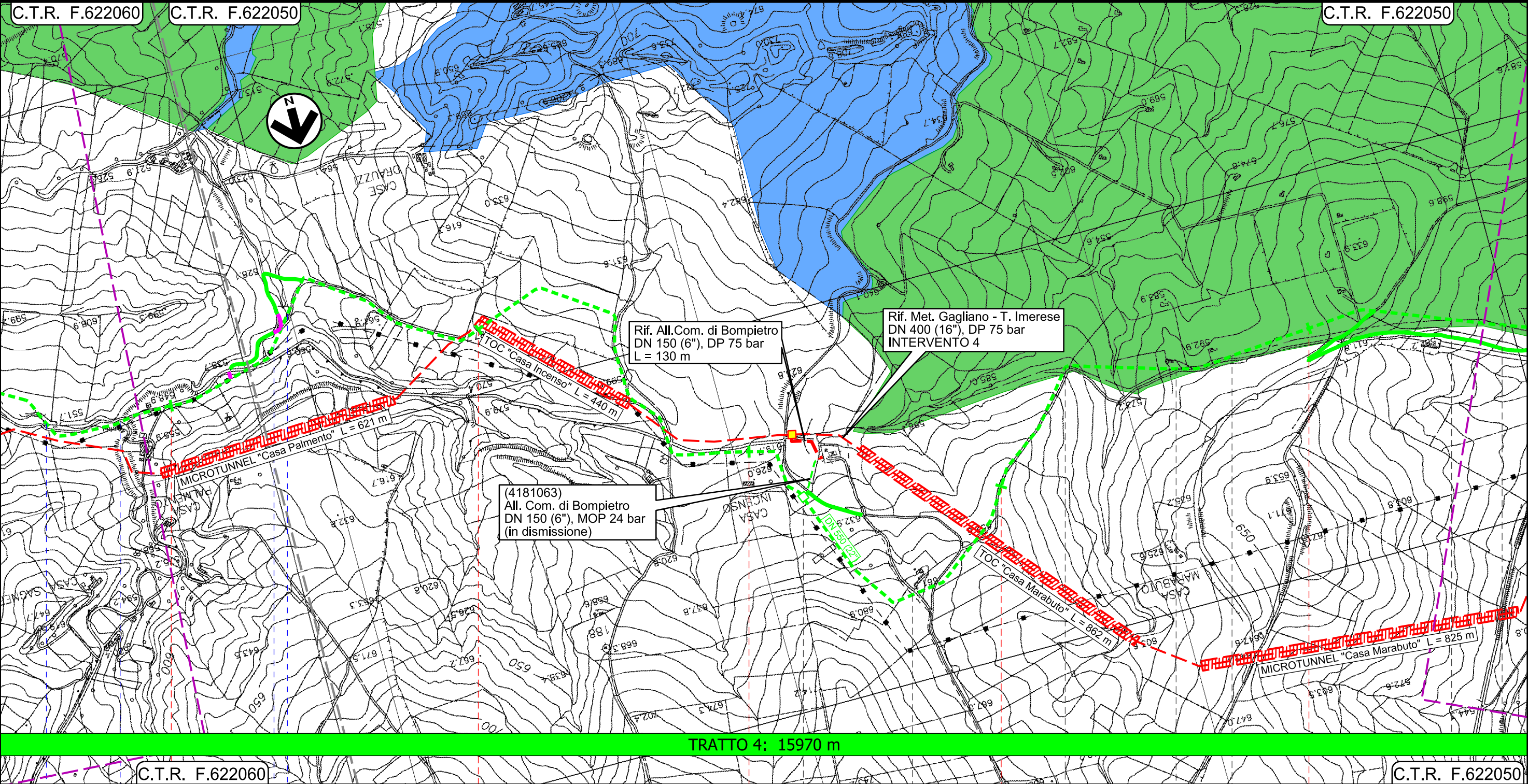
Il presente disegno e' di proprieta' aziendale - La Societa' tutelera i propri diritti a termine di legge.

Metanodotto Gagliano - T. Imerese
DN vari, MOP 24 bar

FASE 2

Rimozione Condotta Esistente
STRUMENTI DI TUTELA E PIANIFICAZIONE PROVINCIALI

00	18/03/2020	EMISSIONE	PAPPALARDO	DI RUSCIO	PEDINI	Foglio 9
INDICE	DATA	REVISIONI	ELABORATO	VERIFICATO	APPROVATO	
			Dis. PG-SP-324			di 20
			Comm. NR/19188			Scala 1:10000





Il presente disegno e' di proprieta' aziendale - La Societa' tutelera' i propri diritti a termine di legge.

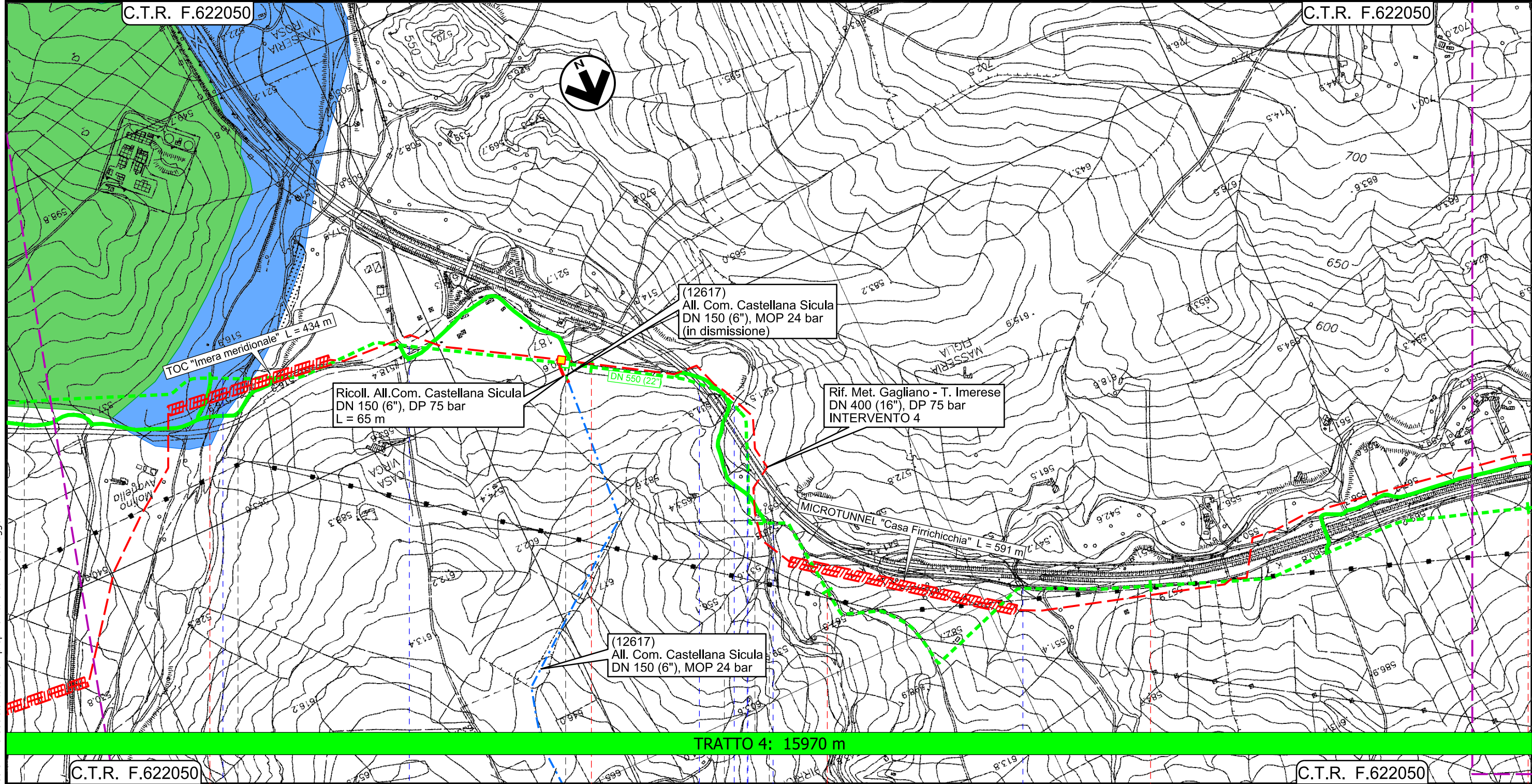
C.T.R. F.622060		C.T.R. F.622050			
6	7	8	9	10	RESULTANO
BOMPIETRO			BLUFI	RESULTANO	BLUFI
PALERMO			CALTANISSETTA	PALERMO	CALTANISSETTA
Torrente Pallaccio			Torrente Pallaccio		
Fosso senza nome			Rio Sagneferi		

Metanodotto Gagliano - T. Imerese
DN vari, MOP 24 bar

FASE 2

Rimozione Condotta Esistente
STRUMENTI DI TUTELA E PIANIFICAZIONE PROVINCIALI

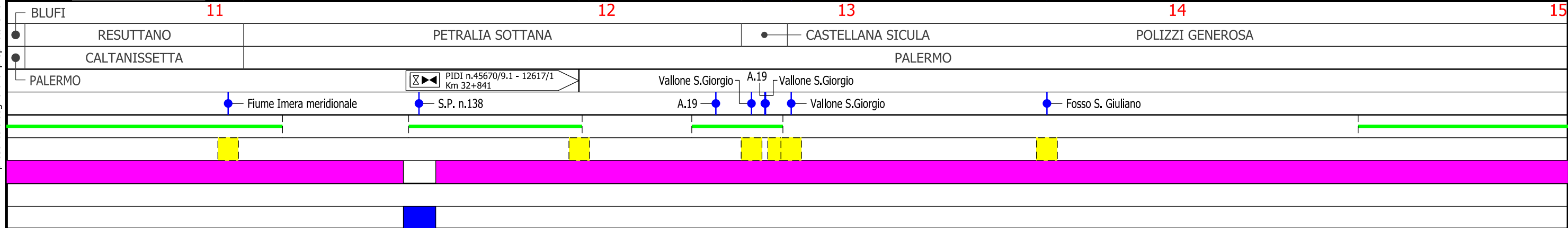
00	18/03/2020	EMISSIONE	PAPPALARDO	DI RUSCIO	PEDINI	Foglio 10 di 20 Scala 1:10000
INDICE	DATA	REVISIONI	ELABORATO	VERIFICATO	APPROVATO	
 			Dis. PG-SP-324			
			Comm. NR/19188			



TRATTO 4: 15970 m

C.T.R. F.622050

C.T.R. F.622050



Il presente disegno e' di proprieta' aziendale - La Societa' tutelera' i propri diritti a termine di legge.

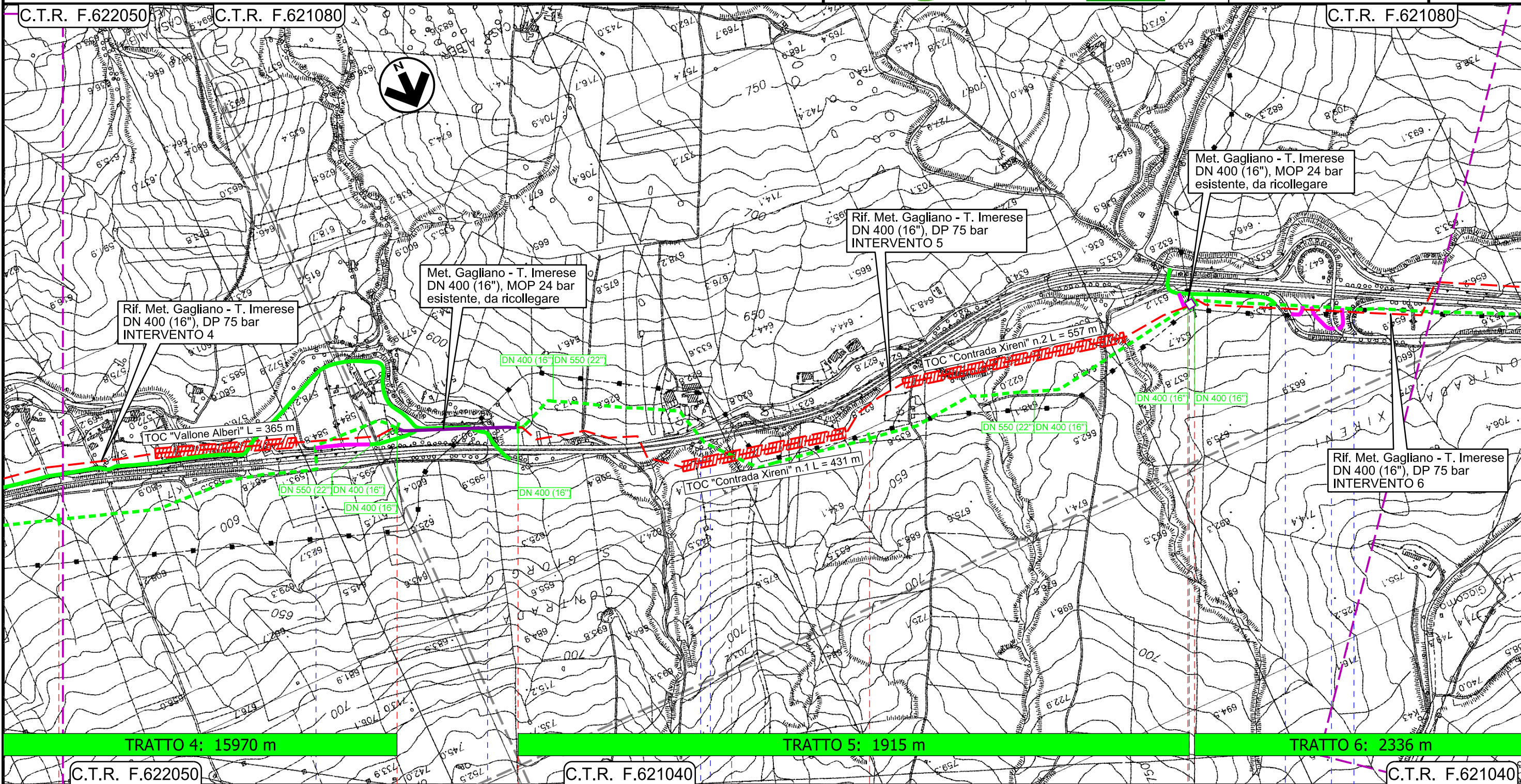
Metanodotto Gagliano - T. Imerese

DN vari, MOP 24 bar

FASE 2

Rimozione Condotta Esistente
STRUMENTI DI TUTELA E PIANIFICAZIONE PROVINCIALI

00	18/03/2020	EMISSIONE	PAPPALARDO	DI RUSCIO	PEDINI	Foglio 11
INDICE	DATA	REVISIONI	ELABORATO	VERIFICATO	APPROVATO	
			Dis. PG-SP-324			di 20
			Comm. NR/19188			Scala 1:10000



TRATTO 5: 1915 m

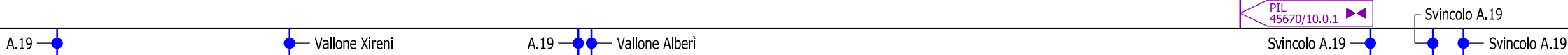
TRATTO 6: 2336 m

15 15+970 0+000 1 1+915 0+000 C.T.R. F.622050 C.T.R. F.621040 C.T.R. F.621040

POLIZZI GENEROSA

PALERMO

CASTELLANA SICULA



Tratto 4a: 315 m

Tratto 5a: 20 m

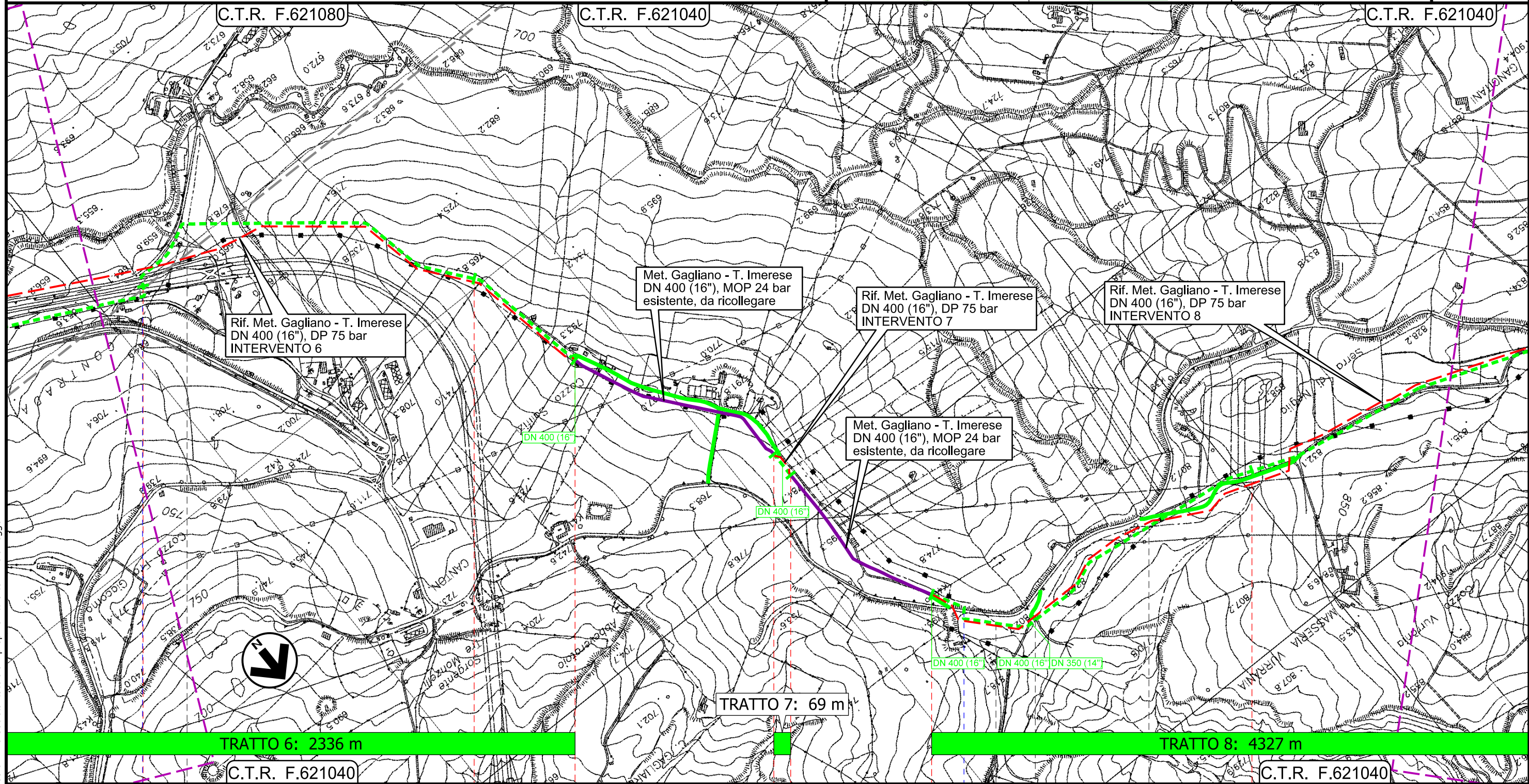
Il presente disegno e' di proprieta' aziendale - La Societa' tutelera' i propri diritti a termine di legge.

Metanodotto Gagliano - T. Imerese
DN vari, MOP 24 bar

FASE 2

Rimozione Condotta Esistente
STRUMENTI DI TUTELA E PIANIFICAZIONE PROVINCIALI

00	18/03/2020	EMISSIONE	PAPPALARDO	DI RUSCIO	PEDINI	Foglio 12 di 20 Scala 1:10000
INDICE	DATA	REVISIONI	ELABORATO	VERIFICATO	APPROVATO	
			Dis. PG-SP-324			
			Comm. NR/19188			



CASTELLANA SICULA

POLIZZI GENEROSA

CALTAVUTURO

POLIZZI GENEROSA

CALTAVUTURO

PALERMO

A.19

S.S. n.120

Tratto 6a: 584 m

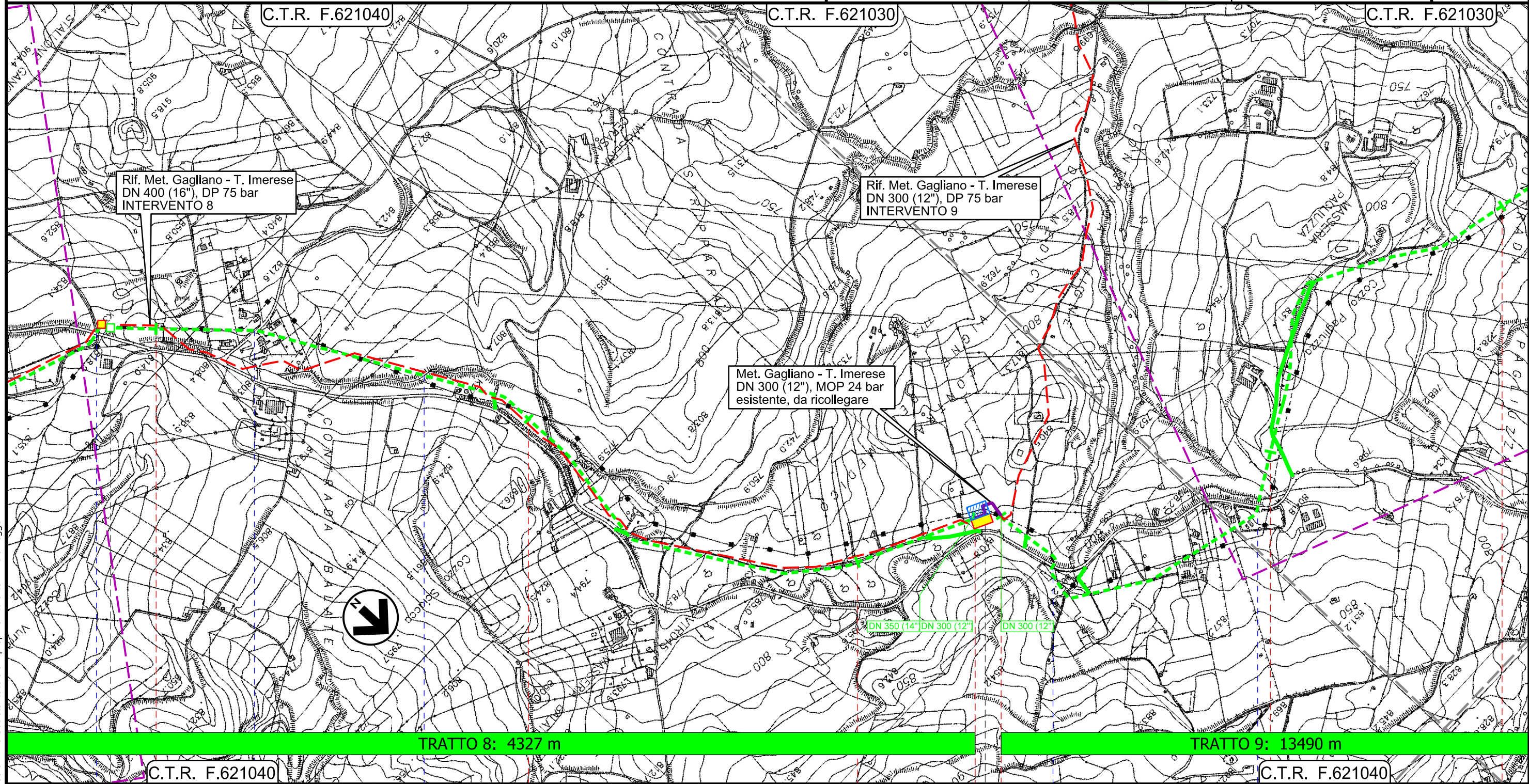
Tratto 7a: 490 m

Metanodotto Gagliano - T. Imerese
DN vari, MOP 24 bar


FASE 2

Rimozione Condotta Esistente
STRUMENTI DI TUTELA E PIANIFICAZIONE PROVINCIALI

00	18/03/2020	EMISSIONE	PAPPALARDO	DI RUSCIO	PEDINI	Foglio 13 di 20 Scala 1:10000
INDICE	DATA	REVISIONI	ELABORATO	VERIFICATO	APPROVATO	
			Dis. PG-SP-324			
			Comm. NR/19188			



Il presente disegno e' di proprieta' aziendale - La Societa' tutela i propri diritti a termine di legge.

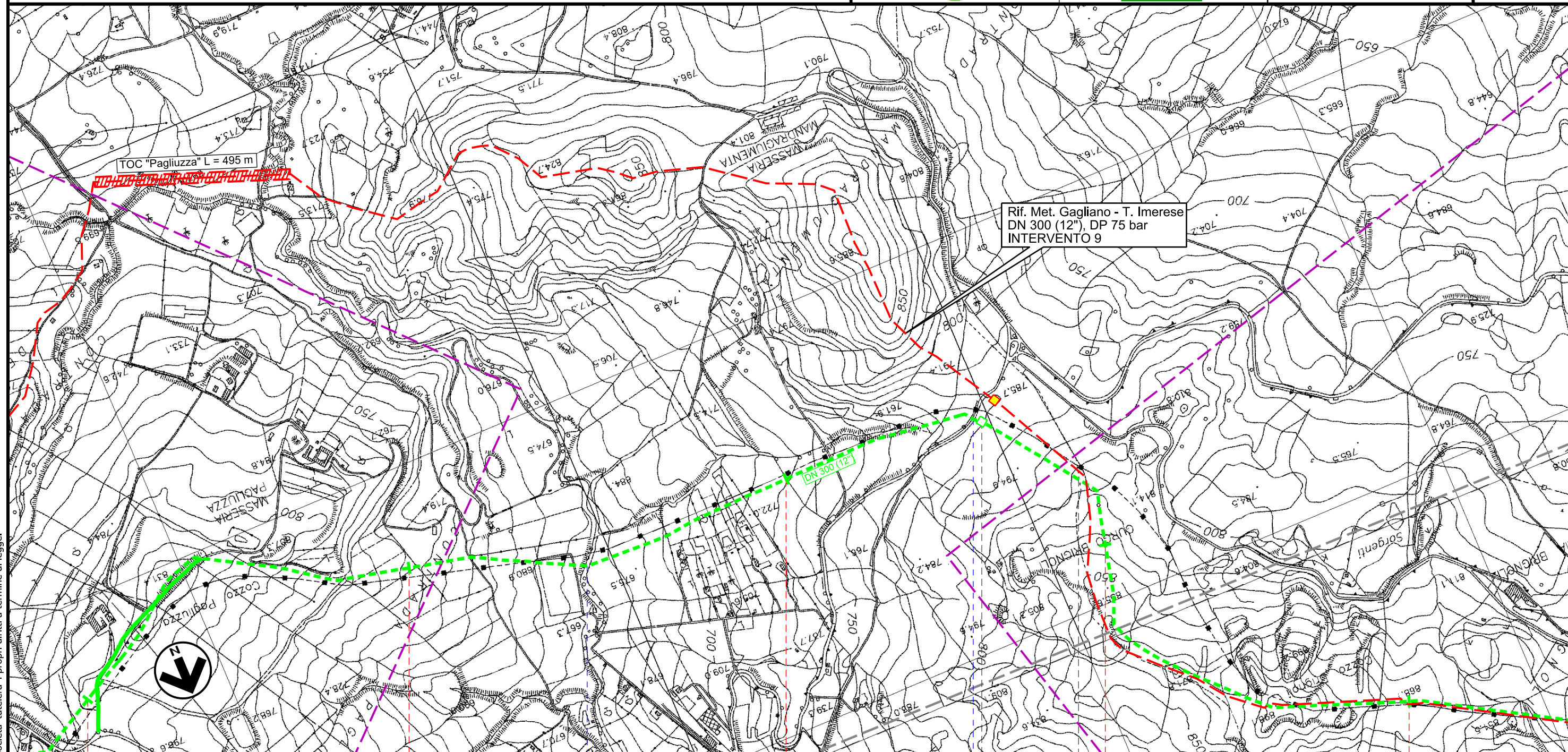


Metanodotto Gagliano - T. Imerese
DN vari, MOP 24 bar

FASE 2

Rimozione Condotta Esistente
STRUMENTI DI TUTELA E PIANIFICAZIONE PROVINCIALI

00	18/03/2020	EMISSIONE	PAPPALARDO	DI RUSCIO	PEDINI	Foglio 14 di 20 Scala 1:10000
INDICE	DATA	REVISIONI	ELABORATO	VERIFICATO	APPROVATO	
			Dis. PG-SP-324			
			Comm. NR/19188			



TRATTO 9: 13490 m

C.T.R. F.621030 C.T.R. F.621050 C.T.R. F.621050

1 2 3 4 5

CALTAVUTURO PALERMO SCLAFANI BAGNI

Torrente di Caltavuturo

S.P. n.8



PIL n.45670/11.1
Km 50+582

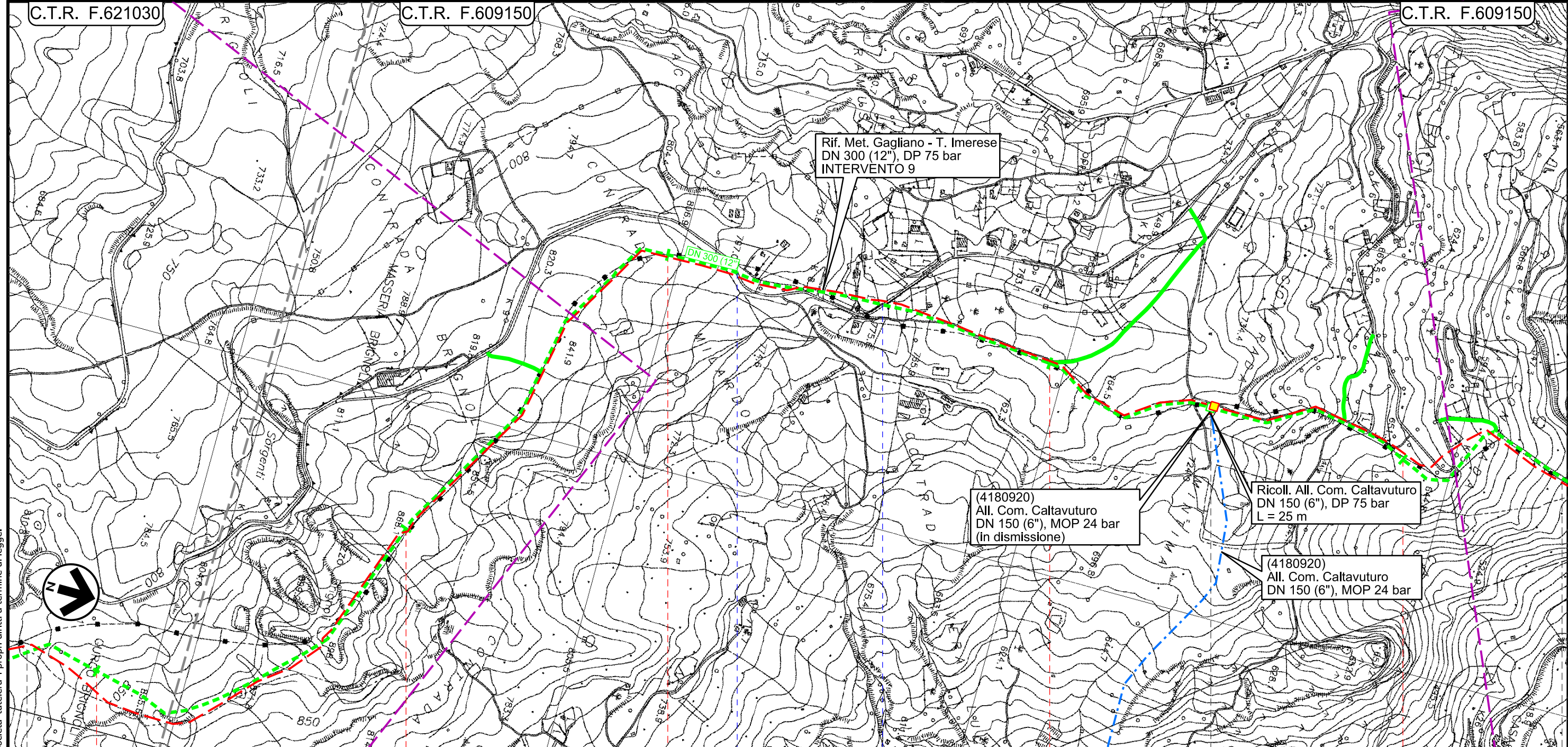
Il presente disegno e' di proprieta' aziendale - La Societa' tutelera' i propri diritti a termine di legge.

Metanodotto Gagliano - T. Imerese
DN vari, MOP 24 bar

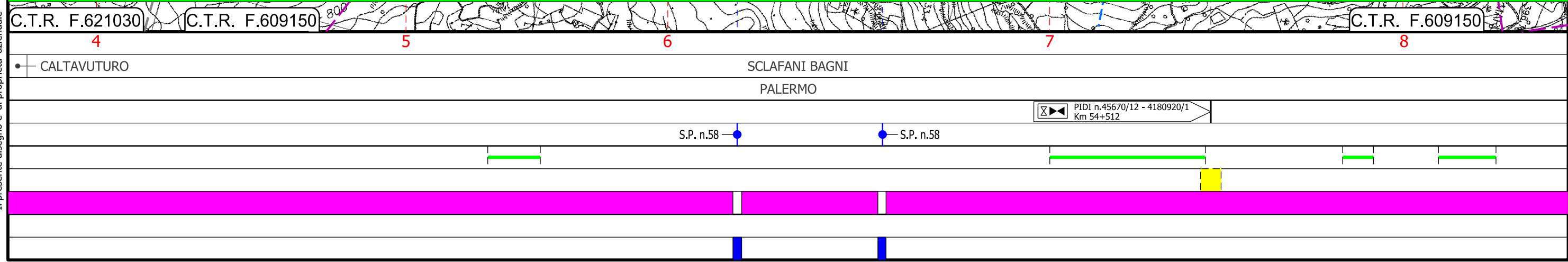
FASE 2

Rimozione Condotta Esistente
STRUMENTI DI TUTELA E PIANIFICAZIONE PROVINCIALI

00	18/03/2020	EMISSIONE	PAPPALARDO	DI RUSCIO	PEDINI	Foglio 15
INDICE	DATA	REVISIONI	ELABORATO	VERIFICATO	APPROVATO	di 20
 						Scala 1:10000
Dis. PG-SP-324						
Comm. NR/19188						



TRATTO 9: 13490 m



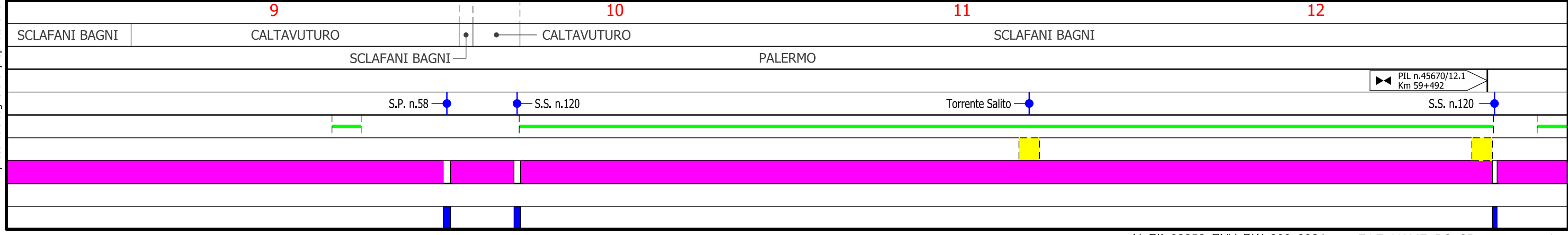
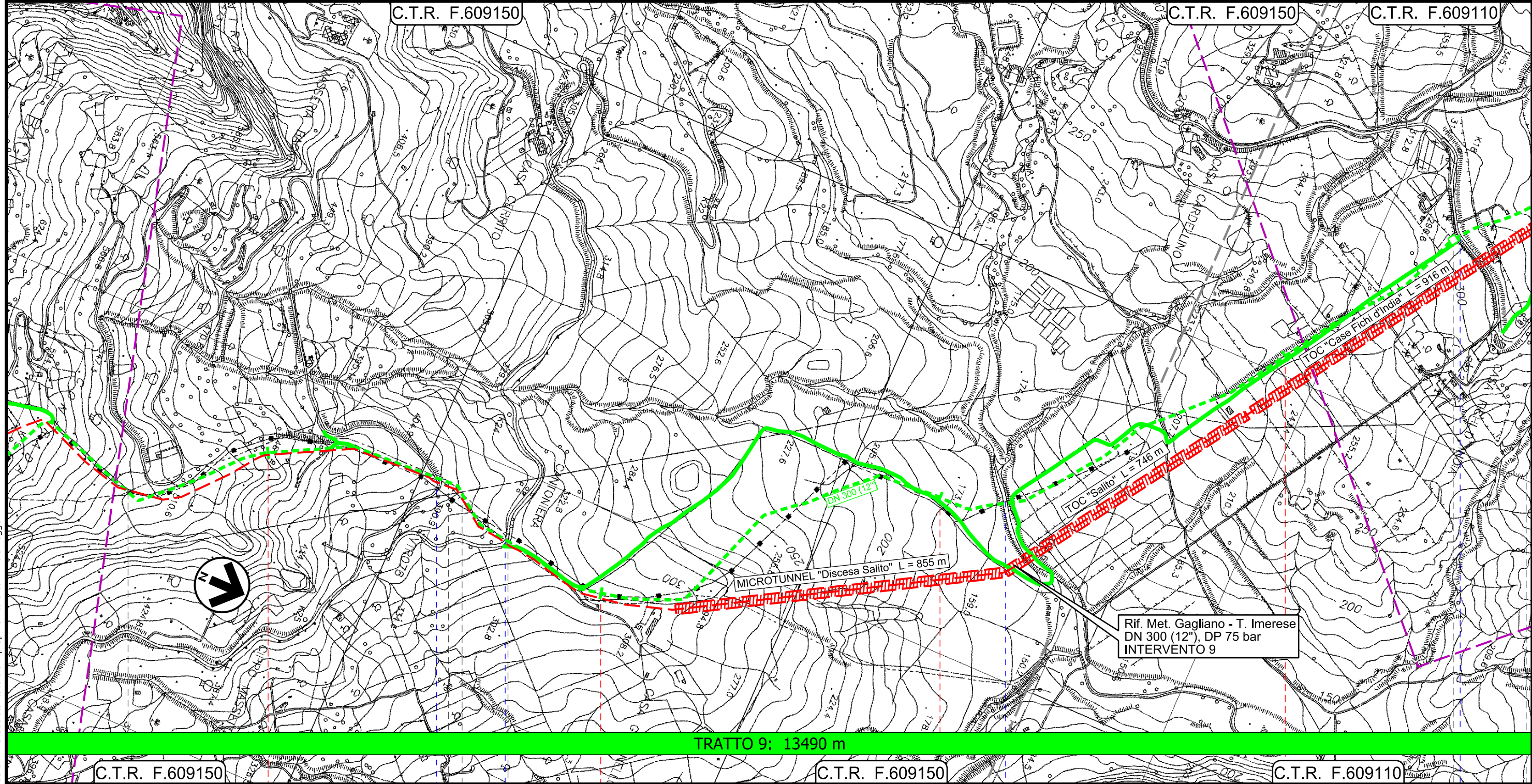
Il presente disegno e' di proprieta' aziendale - La Societa' tutelera' i propri diritti a termine di legge.

Metanodotto Gagliano - T. Imerese
DN vari, MOP 24 bar

FASE 2

Rimozione Condotta Esistente
STRUMENTI DI TUTELA E PIANIFICAZIONE PROVINCIALI

00	18/03/2020	EMISSIONE	PAPPALARDO	DI RUSCIO	PEDINI	Foglio 16
INDICE	DATA	REVISIONI	ELABORATO	VERIFICATO	APPROVATO	di 20
Dis. PG-SP-324						Scala 1:10000
Comm. NR/19188						





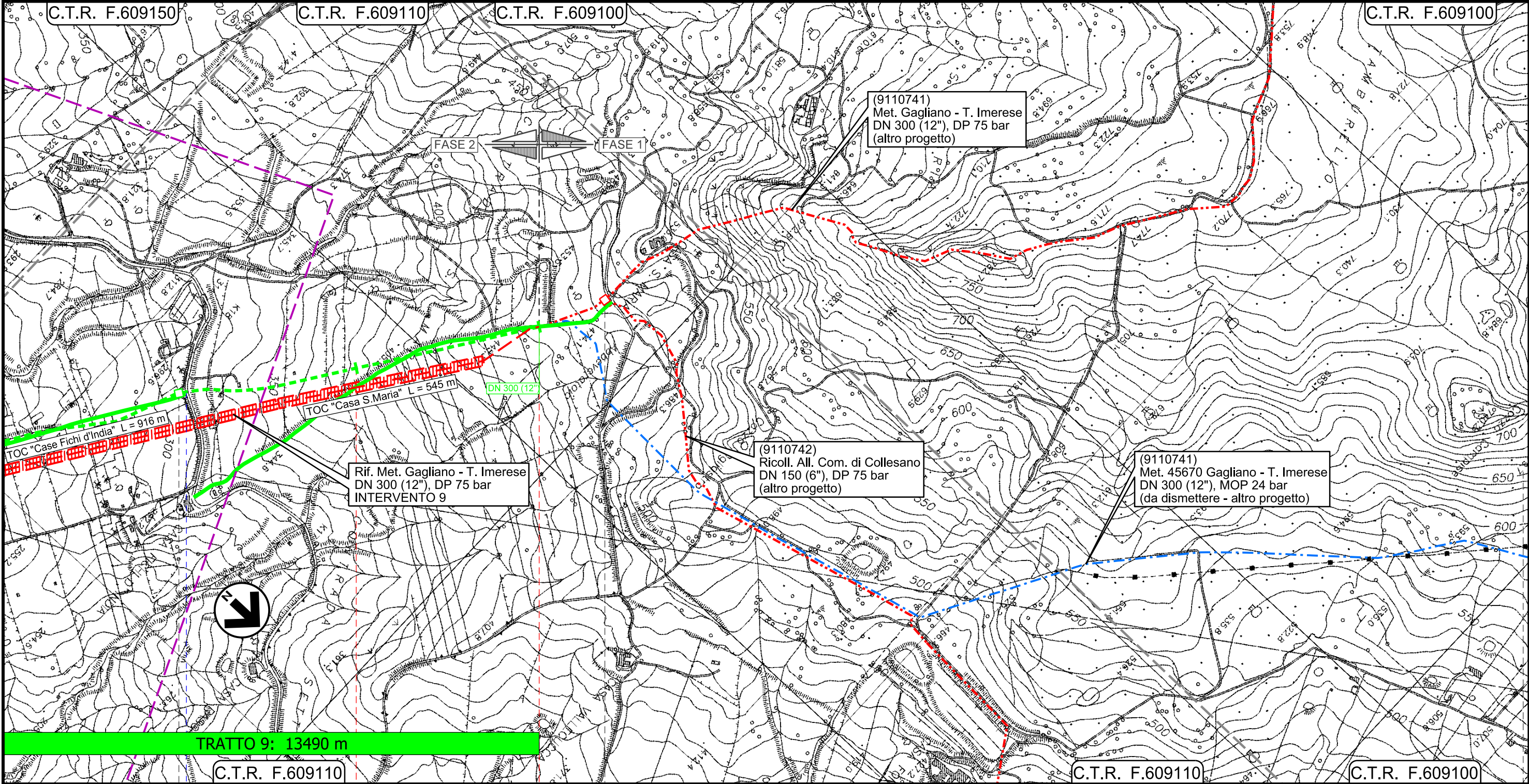
Il presente disegno e' di proprieta' aziendale - La Societa' tutelera' i propri diritti a termine di legge.

Metanodotto Gagliano - T. Imerese
DN vari, MOP 24 bar

FASE 2

Rimozione Condotta Esistente
STRUMENTI DI TUTELA E PIANIFICAZIONE PROVINCIALI

00	18/03/2020	EMISSIONE	PAPPALARDO	DI RUSCIO	PEDINI	Foglio 17 di 20 Scala 1:10000
INDICE	DATA	REVISIONI	ELABORATO	VERIFICATO	APPROVATO	
 			Dis. PG-SP-324			
			Comm. NR/19188			



TRATTO 9: 13490 m

C.T.R. F.609110

13

13+490

C.T.R. F.609110

C.T.R. F.609100

SCLAFANI BAGNI

PALERMO

PIL n.45670/12.1
Km 59+492

PIDI
Loc. Contrada S.Maria
4105817/1

S.S. n.120

Km 60+542

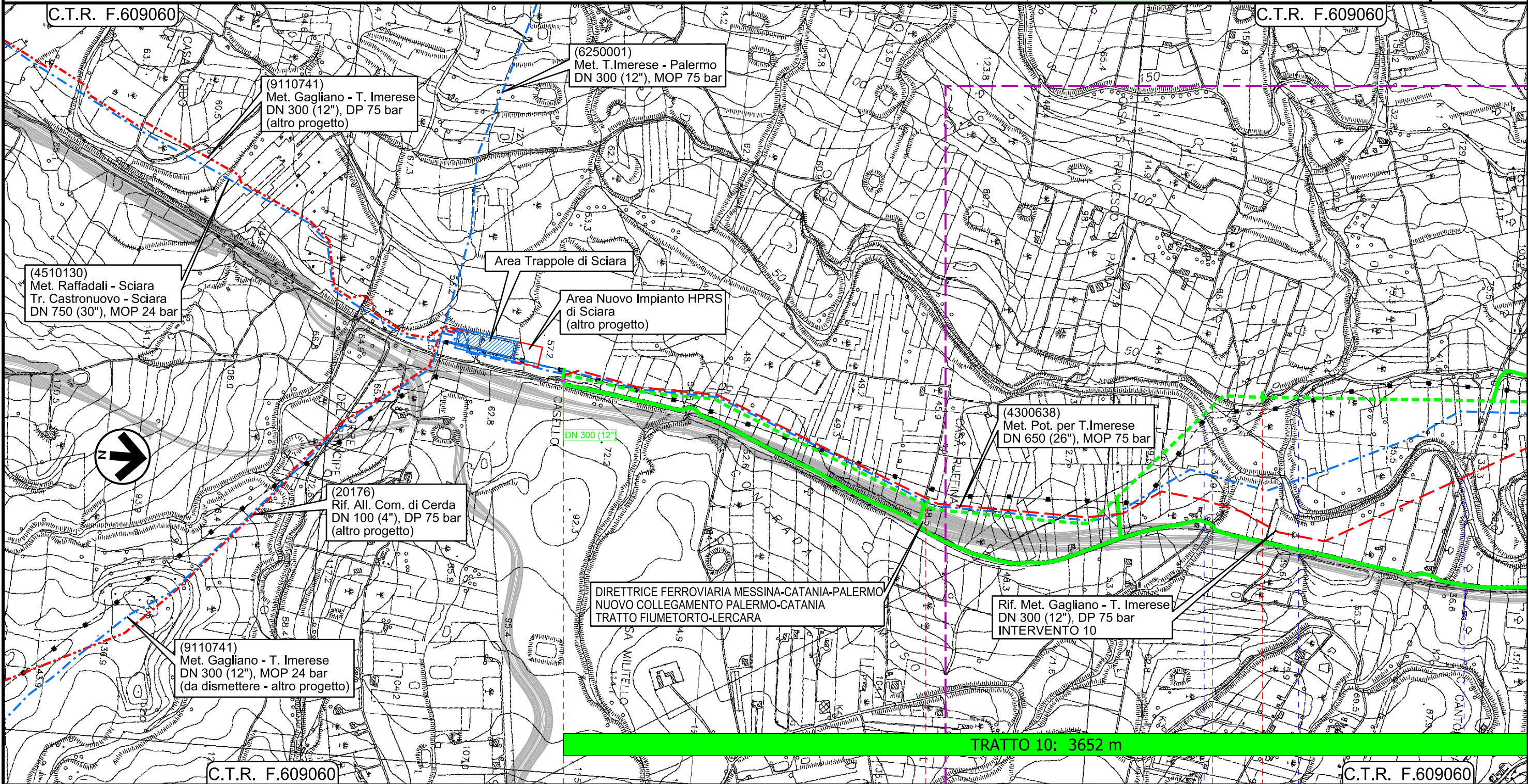
Il presente disegno e' di proprieta' aziendale - La Societa' tutelera' i propri diritti a termine di legge.

Metanodotto Gagliano - T. Imerese
DN vari, MOP 24 bar

FASE 2

Rimozione Condotta Esistente
STRUMENTI DI TUTELA E PIANIFICAZIONE PROVINCIALI

00	18/03/2020	EMISSIONE	PAPPALARDO	DI RUSCIO	PEDINI	Foglio 18 di 20 Scala 1:10000
INDICE	DATA	REVISIONI	ELABORATO	VERIFICATO	APPROVATO	
			Dis. PG-SP-324			
			Comm. NR/19188			



Il presente disegno e' di proprieta' aziendale - La Societa' tutelera' i propri diritti a termine di legge.

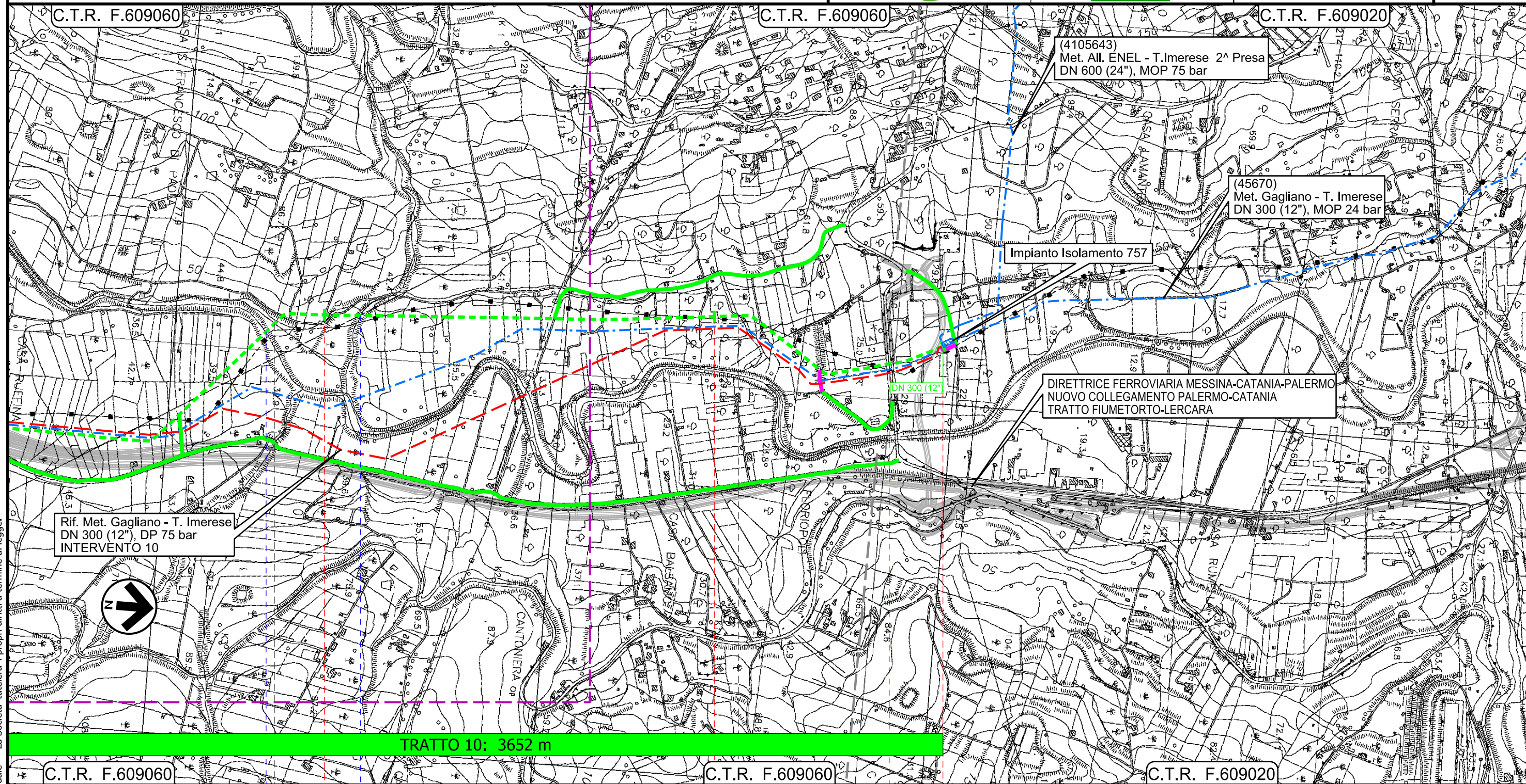
0+000	1	2
PALERMO	TERMINI IMERESE	SCIARA
Fiume Torto ● Vallone Scarcella ●		

Metanodotto Gagliano - T. Imerese
DN vari, MOP 24 bar

FASE 2

Rimozione Condotta Esistente
STRUMENTI DI TUTELA E PIANIFICAZIONE PROVINCIALI

00	18/03/2020	EMISSIONE	PAPPALARDO	DI RUSCIO	PEDINI	Foglio 19 di 20 Scala 1:10000
INDICE	DATA	REVISIONI	ELABORATO	VERIFICATO	APPROVATO	
			Dis. PG-SP-324			
			Comm. NR/19188			



Il presente disegno e' di proprieta' aziendale - La Societa' tutela i propri diritti a termine di legge.

Metanodotto Gagliano - T. Imerese
DN vari, MOP 24 bar

FASE 2

Rimozione Condotta Esistente
STRUMENTI DI TUTELA E PIANIFICAZIONE PROVINCIALI

00	18/03/2020	EMISSIONE	PAPPALARDO	DI RUSCIO	PEDINI	Foglio 20 di 20 Scala 1:10000
INDICE	DATA	REVISIONI	ELABORATO	VERIFICATO	APPROVATO	
 			Dis. PG-SP-324			
			Comm. NR/19188			

LEGENDA

SIMBOLOGIA CARTOGRAFICA

- | | | | |
|--|---|--|---|
| | Metanodotti da porre fuori esercizio e recuperare | | Impianti di linea da porre fuori esercizio e recuperare |
| | Metanodotti in progetto | | Impianti di linea in progetto |
| | Metanodotto in esercizio da ricollegare | | Impianti esistenti da ricollegare |
| | Metanodotti in progetto (altre opere) | | Impianti di linea in esercizio |
| | Metanodotti in esercizio | | Gallerie, Tunnel, Mini-Microtunnel, Raise Boring, T.O.C. e Direct Pipe. |
| | Altre condotte di terzi | | Depositi temporanei |
| | Aree impianti stacco-terminale in progetto | | Adeguamento strade esistenti |
| | Aree impianti stacco-terminale esistenti | | Strade di accesso provvisorio |
| | Limite sovrapposizione fogli | | Nuova viabilità |
| | | | TRATTO X: xxx m Tratti di rimozione |

SIMBOLOGIA MECCANICA

- | | |
|--|--|
| | Punto di intercettazione di linea (P.I.L.) |
| | Punto di intercettazione di derivazione importante (P.I.D.I.) |
| | Punto di intercettazione di derivazione semplice con stacco da P.I.L. (P.I.D.S.) |
| | Punto di intercettazione e derivazione semplice con stacco da Linea (P.I.D.S.) |
| | Punto di intercettazione con discaggio di allacciamento (P.I.D.A.) |
| | Punto predisposto per il discaggio di allacciamento (P.P.D.A.) |
| | Punto di sezionamento elettrico terminale (P.S.E.T.) |
| | Stazione predisposta per lancio e ricevimento PIG |
| | Impianto di riduzione/regolazione della pressione |

PIANO TERRITORIALE PROVINCIALE DI ENNA
Sistema fisico-naturale

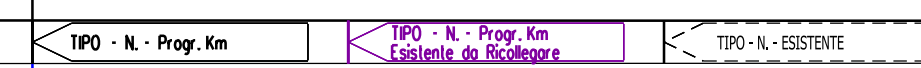


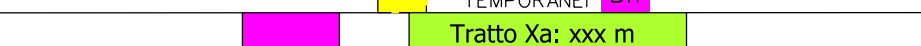

- | | |
|------------------------------------|--|
| | Aree urbanizzate |
| | Ippovie della montagna |
| | Aree di collegamento diffuse (REP) |
| Sistema storico-insediativo | |
| | Aree e complessi produttivi |
| | Aree e complessi produttivi di nuova formazione |
| | Aree rurali del latifondo coltivato |
| | Aree del territorio incolto scarsamente antropizzato |
| | Aree agricole con livelli di urbanizzazione diffusa |
| | Aree rurali ad elevato frazionamento fondiario (mosaico colturale) |

Sistema relazione-infrastrutturale

- | | |
|--|-------------------------------------|
| | Zone D |
| | Circuito delle Greenways degli Erei |
| | Aree estrattive e discariche RSU |

PIANO PAESAGGISTICO DI CALTANISSETTA

- | | |
|--|------------------------------|
| | Aree con livello di tutela 2 |
| | Aree con livello di tutela 3 |

Progressiva chilometrica	N.
Comuni	
Province	
Impianti	
Attraversamenti	
Strade - Piste - Piazzole tubazioni	
Fascia di lavoro	
Tratto in rimozione con scavo a cielo aperto Tratti Esistenti da Ricollegare e Posa Polifora	
Tratto da lasciare in opera e intasare	
Tratto con estrazione del tubo di linea e intasamento del tubo di protezione	