


COROGRAFIA Scala 1:250.000





Il presente disegno e' di proprieta' aziendale - La Societa' tutelera' i propri diritti a termine di legge.

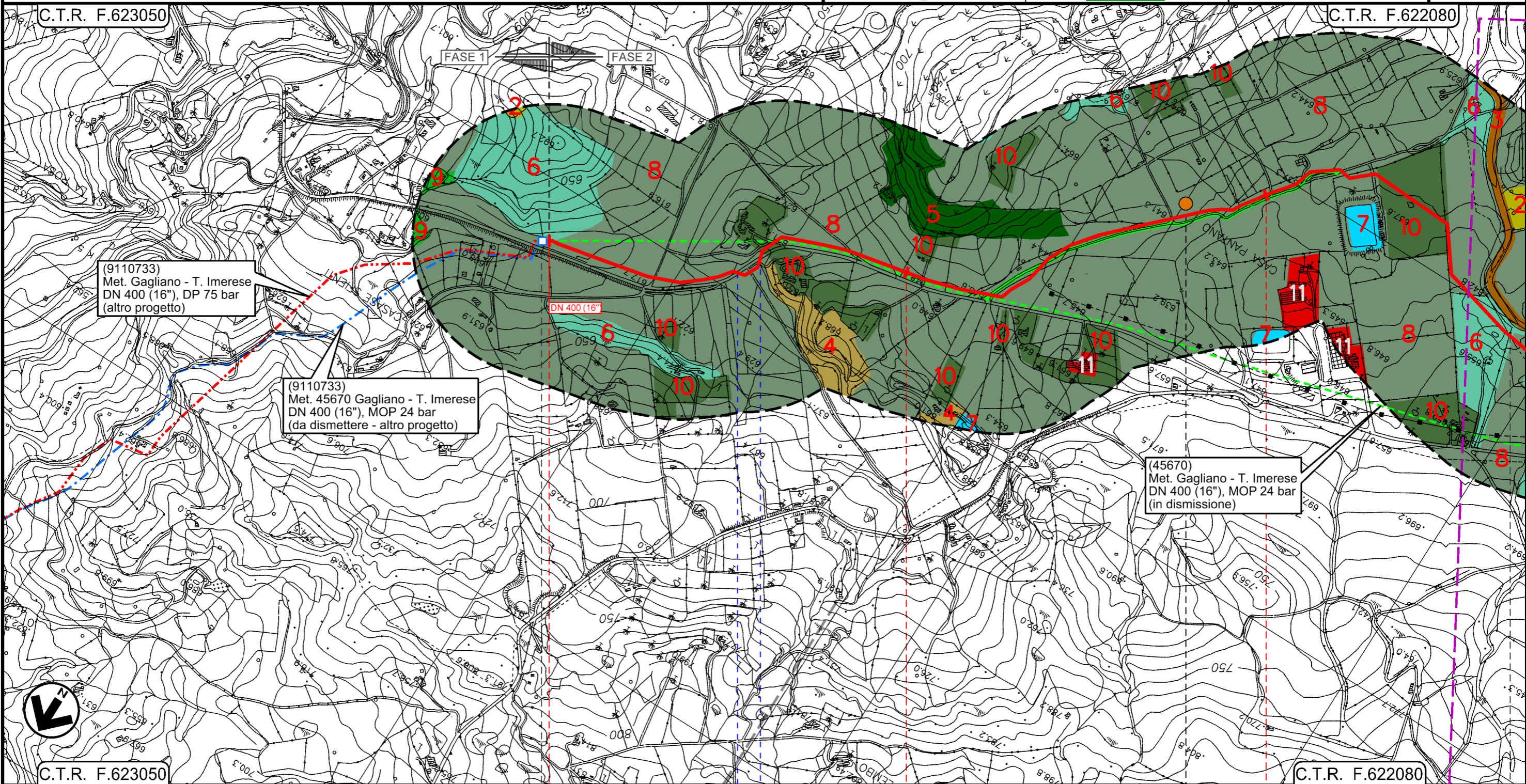
00	18/03/2020	EMISSIONE	PAPPALARDO	DI RUSCIO	PEDINI			
INDICE	DATA	REVISIONI	ELABORATO	VERIFICATO	APPROVATO			
 			Dis. PG-US-150					
			Fg. 1 di 20					
Rifacimento Metanodotto Gagliano - T. Imerese DN 400 (16") / DN 300 (12"), DP 75 bar FASE 2			Comm. NR/19188					
			INDICE 00 <table border="1" style="display: inline-table; vertical-align: middle;"><tr><td> </td><td> </td><td> </td><td> </td><td> </td><td> </td></tr></table>					
USO DEL SUOLO			Sostituisce il					
			Sostituito dal					

Rifacimento Metanodotto Gagliano - T. Imerese DN 400 (16") / DN 300 (12"), DP 75 bar

FASE 2

USO DEL SUOLO

00	18/03/2020	EMISSIONE	PAPPALARDO	DI RUSCIO	PEDINI	Foglio 2
INDICE	DATA	REVISIONI	ELABORATO	VERIFICATO	APPROVATO	
 			Dis. PG-US-150			di 20
			Comm. NR/19188			Scala 1:10000



Il presente disegno e' di proprieta' aziendale - La Societa' tutela i propri diritti a termine di legge.



C.T.R. F.623050

C.T.R. F.622080

0+000

1

2

NICOSIA
ENNA

SPERLINGA

45670/5.2 Km 0+000

S.P. n.19



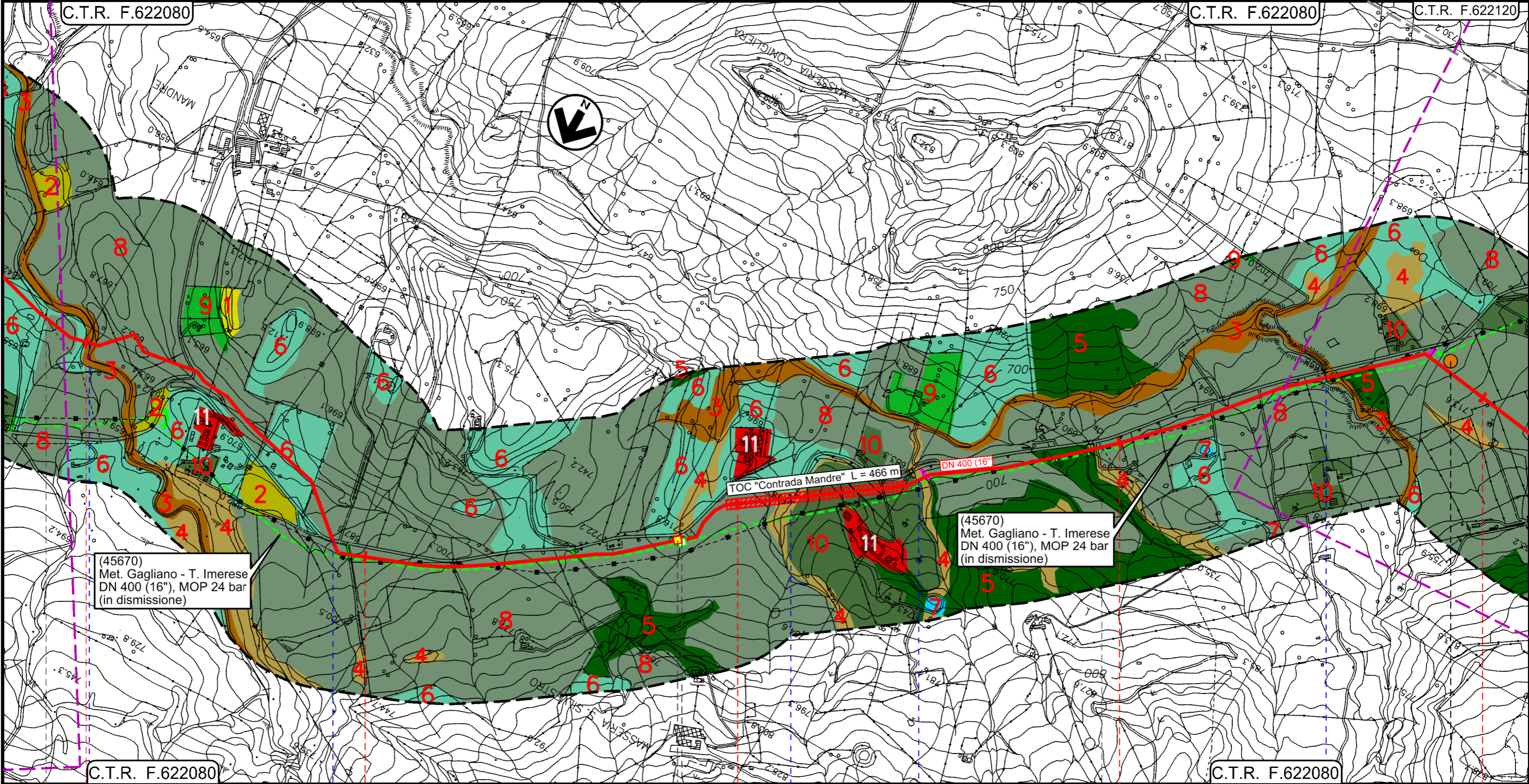
INTERVENTO 1: 9315 m

Rifacimento Metanodotto Gagliano - T. Imerese
DN 400 (16") / DN 300 (12"), DP 75 bar

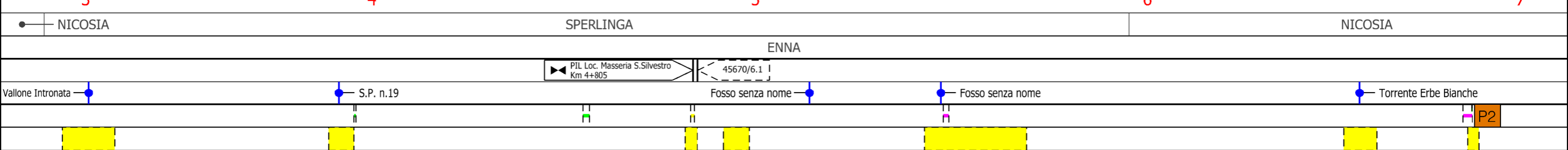
FASE 2

USO DEL SUOLO

00	18/03/2020	EMISSIONE	PAPPALARDO	DI RUSCIO	PEDINI	Foglio 3
INDICE	DATA	REVISIONI	ELABORATO	VERIFICATO	APPROVATO	
			Dis. PG-US-150			di 20
			Comm. NR/19188			Scala 1:10000



Il presente disegno e' di proprieta' aziendale - La Societa' tutelera' i propri diritti a termine di legge.



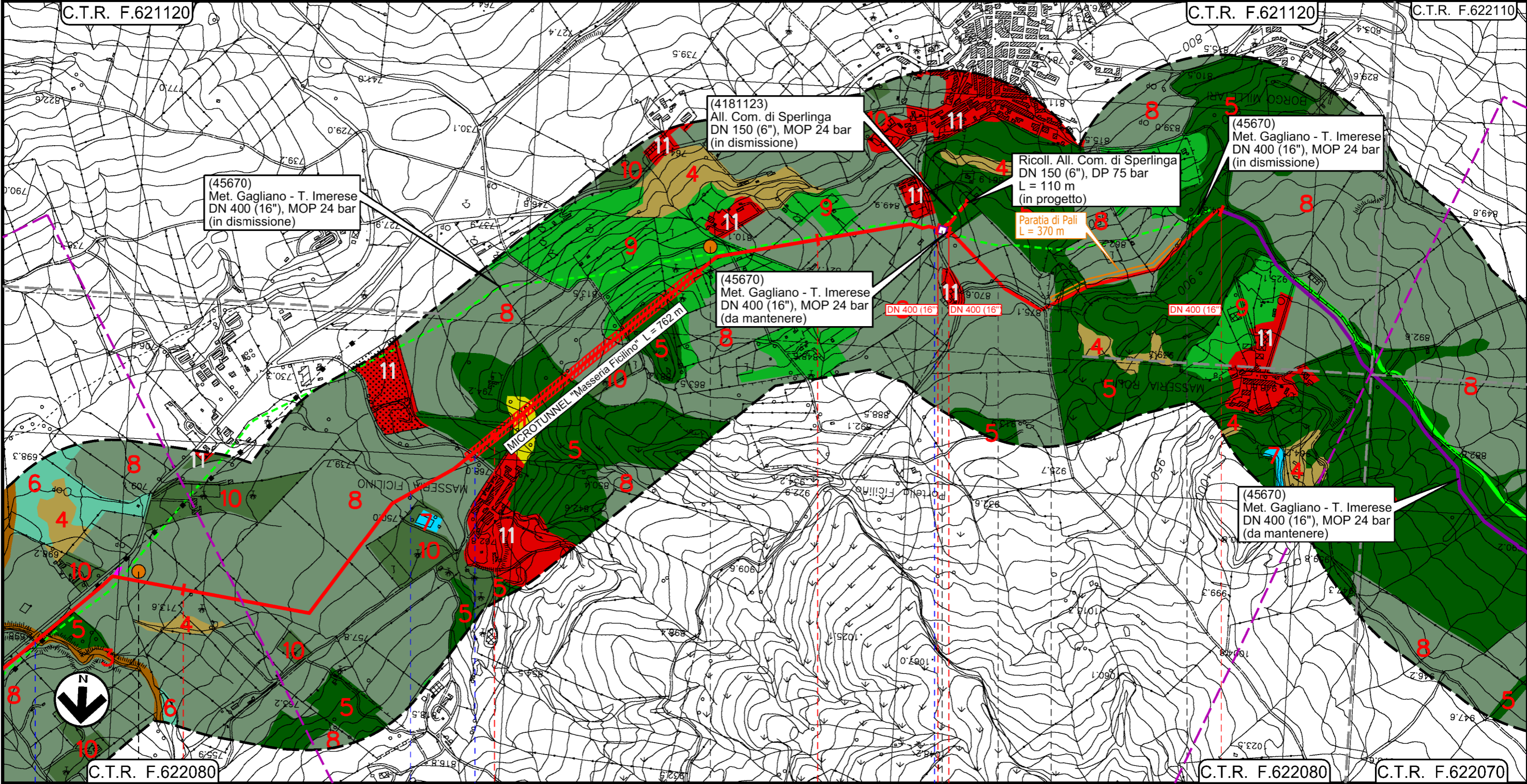
INTERVENTO 1: 9315 m

Rifacimento Metanodotto Gagliano - T. Imerese
DN 400 (16") / DN 300 (12"), DP 75 bar

FASE 2

USO DEL SUOLO

00	18/03/2020	EMISSIONE	PAPPALARDO	DI RUSCIO	PEDINI	Foglio 4
INDICE	DATA	REVISIONI	ELABORATO	VERIFICATO	APPROVATO	di 20
Dis. PG-US-150						Scala 1:10000
Comm. NR/19188						



Il presente disegno e' di proprieta' aziendale - La Societa' tutelera' i propri diritti a termine di legge.

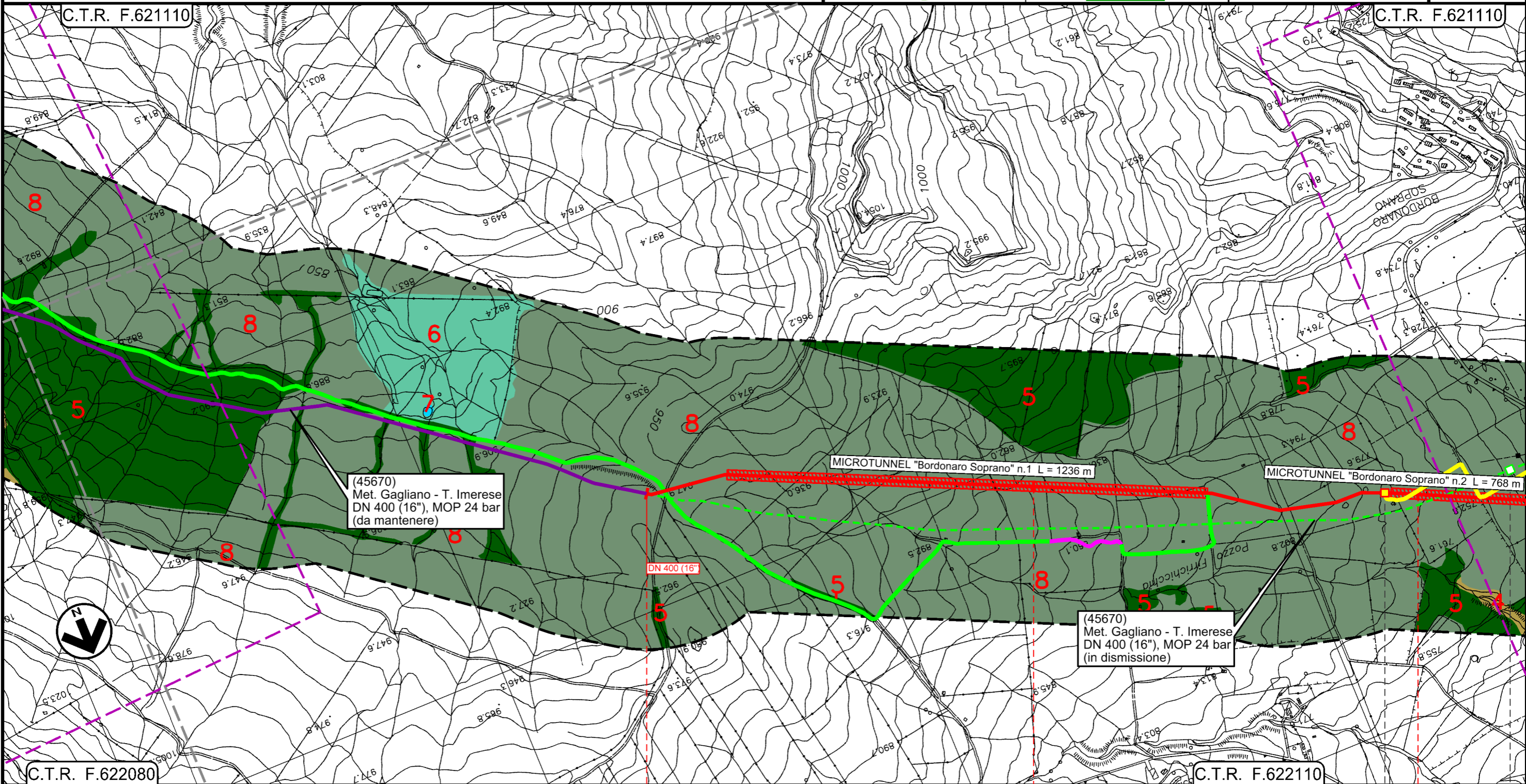
NICOSIA		GANGI	NICOSIA	GANGI
ENNA		PALERMO	ENNA	PALERMO
<ul style="list-style-type: none"> Torrente Erbe Bianche Torrente Ficilino Strada Str. Comunale 		<ul style="list-style-type: none"> PIDI 45670/6.2 - 4181123/1 Km 9+327 		
INTERVENTO 1: 9315 m		INTERVENTO 2: 855 m		
Intervento 1a: 29 m		Intervento 2a: 2350 m		

Rifacimento Metanodotto Gagliano - T. Imerese
DN 400 (16") / DN 300 (12"), DP 75 bar

FASE 2

USO DEL SUOLO

00	18/03/2020	EMISSIONE	PAPPALARDO	DI RUSCIO	PEDINI	Foglio 5
INDICE	DATA	REVISIONI	ELABORATO	VERIFICATO	APPROVATO	
			Dis. PG-US-150			di 20
			Comm. NR/19188			Scala 1:10000



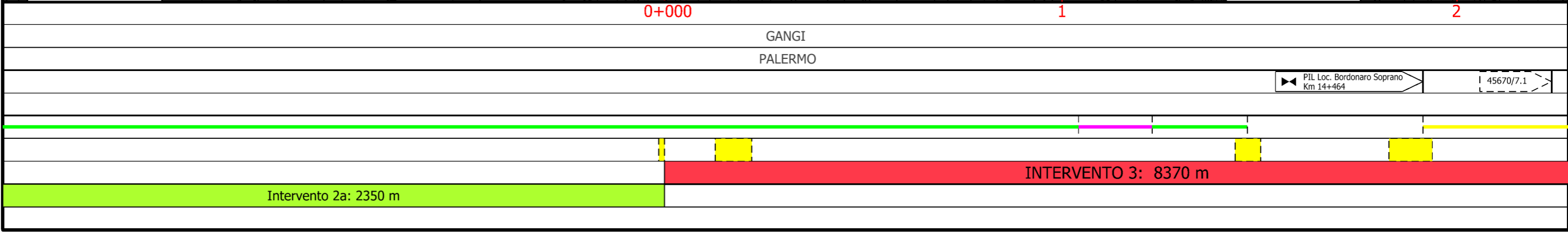
(45670)
Met. Gagliano - T. Imerese
DN 400 (16"), MOP 24 bar
(da mantenere)

(45670)
Met. Gagliano - T. Imerese
DN 400 (16"), MOP 24 bar
(in dismissione)

Il presente disegno e' di proprieta' aziendale - La Societa' tutelera' i propri diritti a termine di legge.

GANGI
PALERMO



◀ PIL Loc. Bordonaro Soprano
Km 14+464 | 45670/7.1 ▶

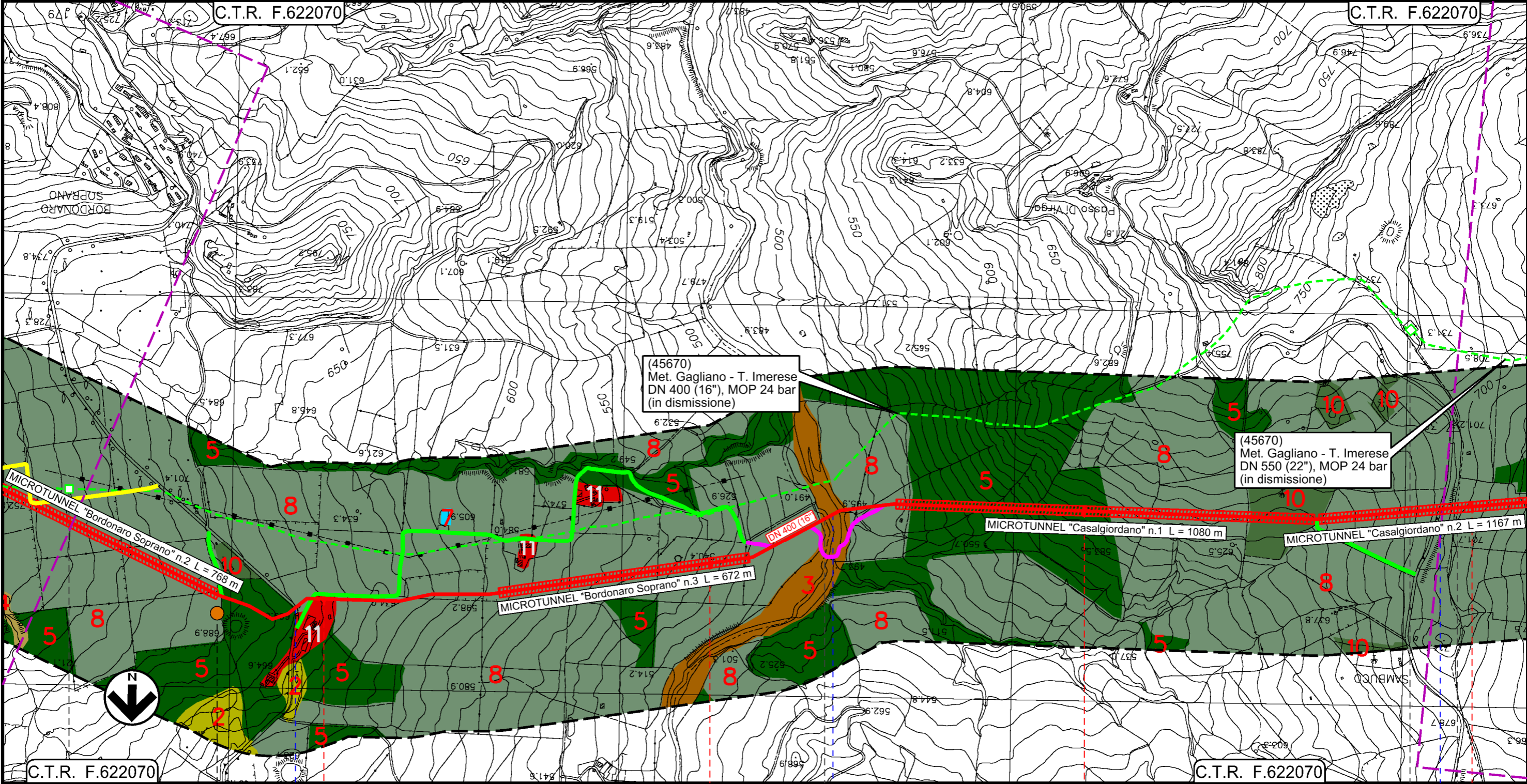


Rifacimento Metanodotto Gagliano - T. Imerese
DN 400 (16") / DN 300 (12"), DP 75 bar

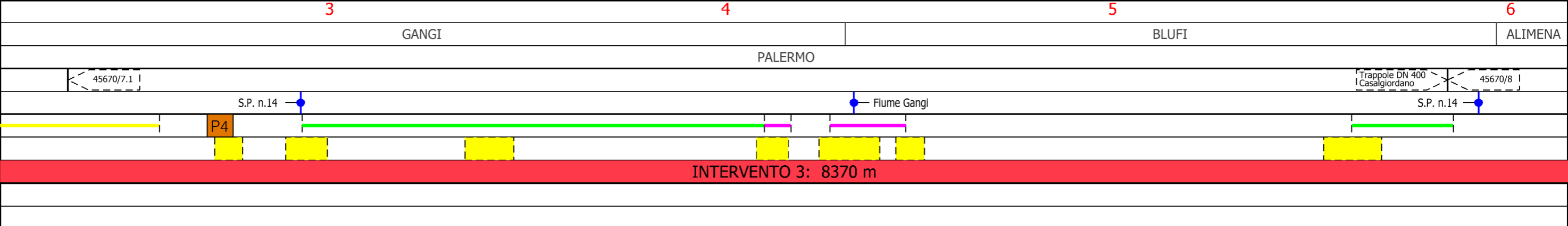
FASE 2

USO DEL SUOLO

00	18/03/2020	EMISSIONE	PAPPALARDO	DI RUSCIO	PEDINI	Foglio 6
INDICE	DATA	REVISIONI	ELABORATO	VERIFICATO	APPROVATO	
 			Dis. PG-US-150			di 20
			Comm. NR/19188			Scala 1:10000





Il presente disegno e' di proprieta' aziendale - La Societa' tutelera' i propri diritti a termine di legge.

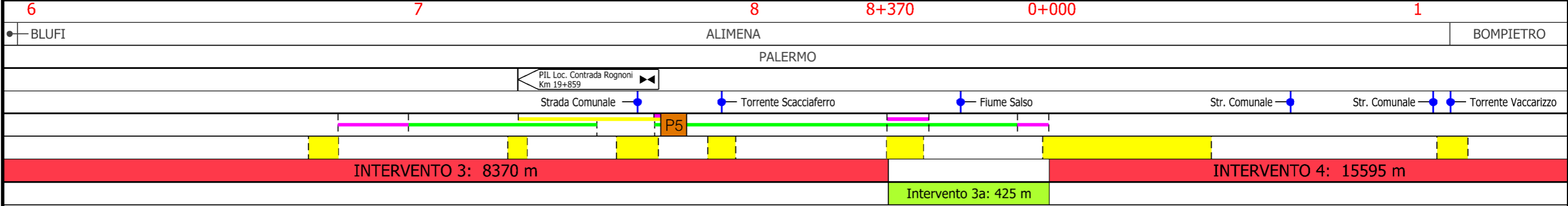
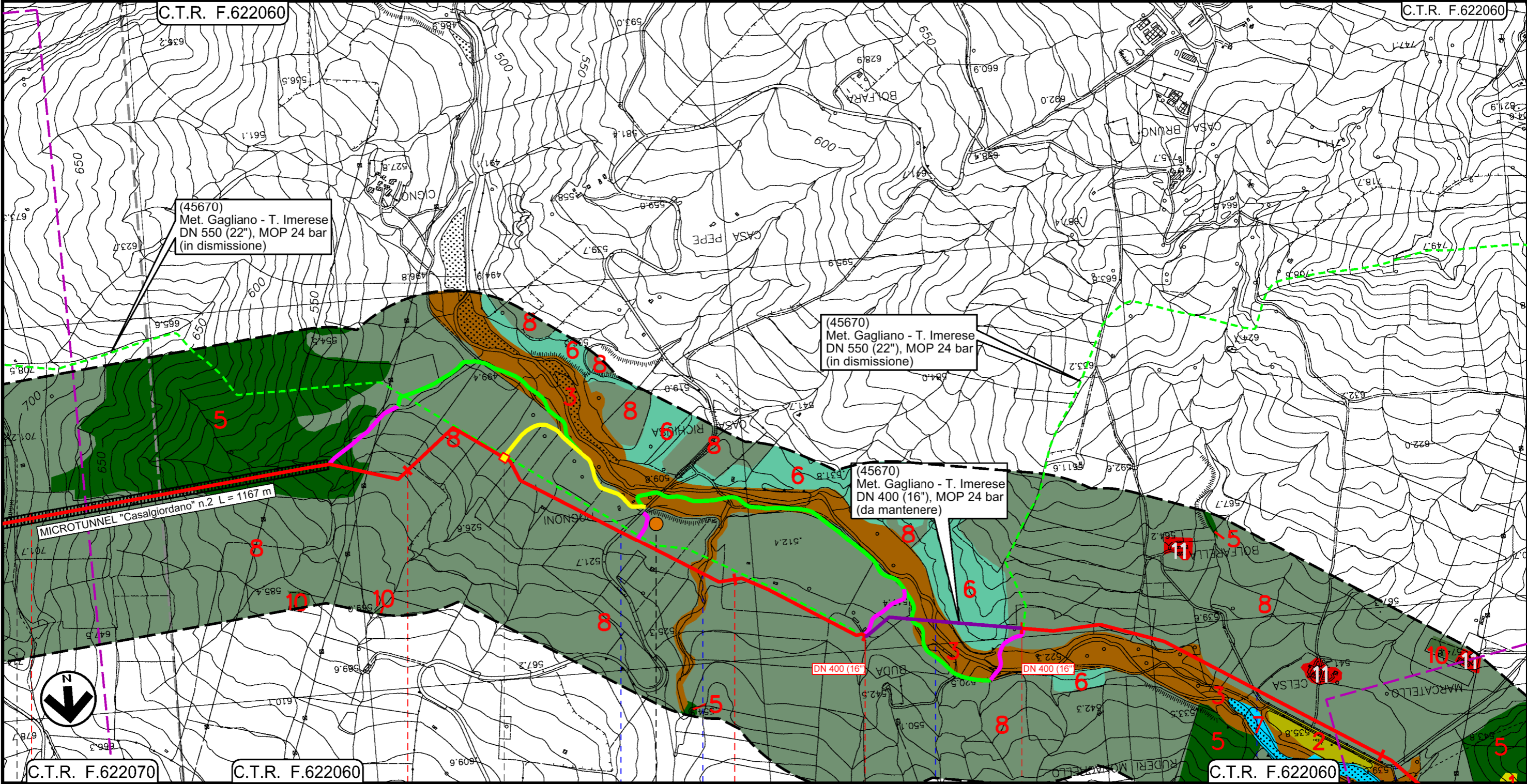


Rifacimento Metanodotto Gagliano - T. Imerese DN 400 (16") / DN 300 (12"), DP 75 bar

FASE 2

USO DEL SUOLO

00	18/03/2020	EMISSIONE	PAPPALARDO	DI RUSCIO	PEDINI	Foglio 7
INDICE	DATA	REVISIONI	ELABORATO	VERIFICATO	APPROVATO	
 			Dis. PG-US-150			di 20
			Comm. NR/19188			Scala 1:10000

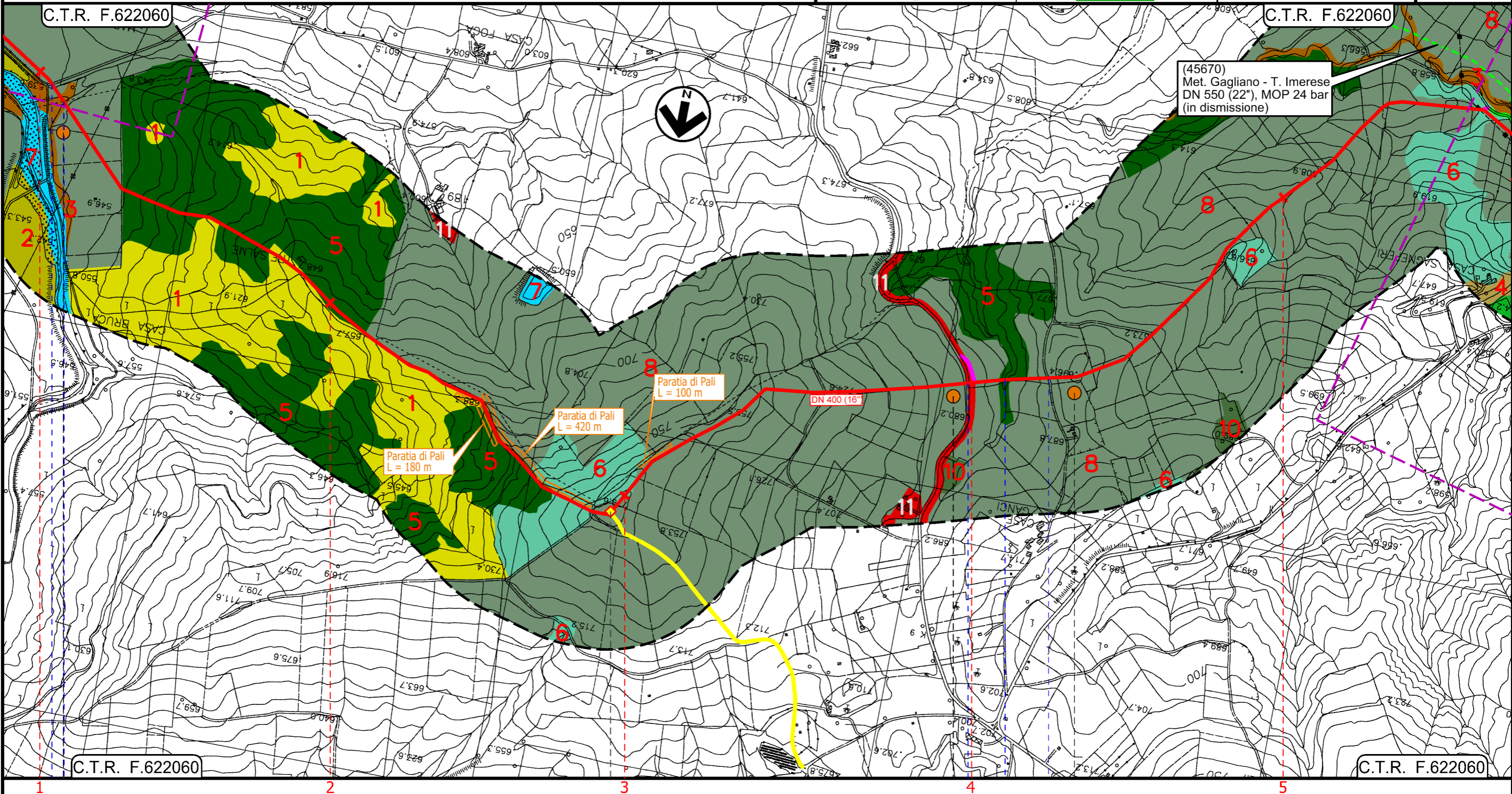


Rifacimento Metanodotto Gagliano - T. Imerese
DN 400 (16") / DN 300 (12"), DP 75 bar

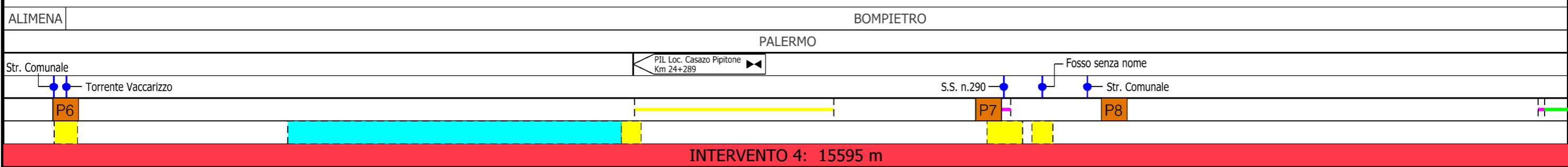
FASE 2

USO DEL SUOLO

00	18/03/2020	EMISSIONE	PAPPALARDO	DI RUSCIO	PEDINI	Foglio 8
INDICE	DATA	REVISIONI	ELABORATO	VERIFICATO	APPROVATO	di 20
snam		Enereco		Dis. PG-US-150		Scala 1:10000
				Comm. NR/19188		



Il presente disegno e' di proprieta' aziendale - La Societa' tutela i propri diritti a termine di legge.

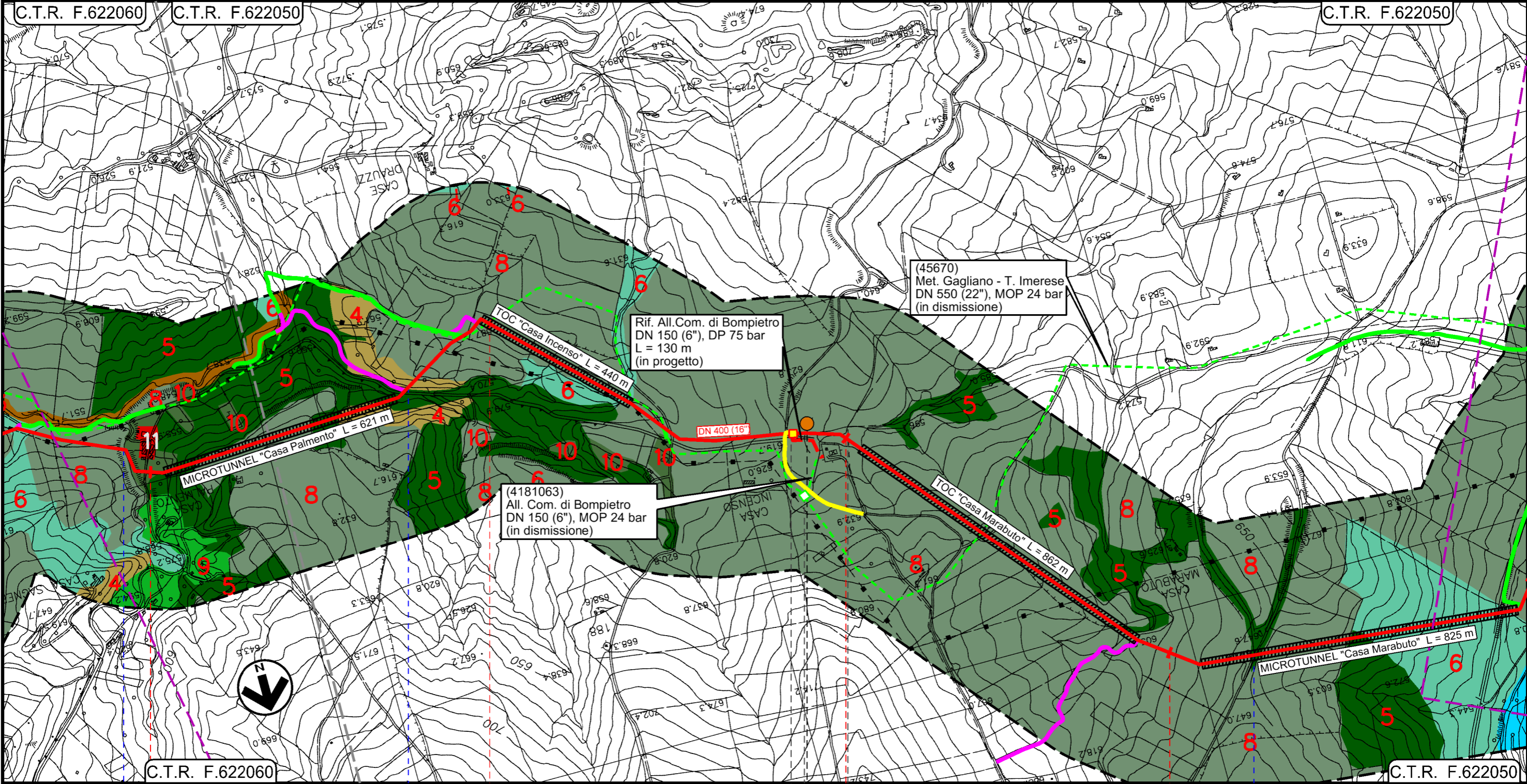


Rifacimento Metanodotto Gagliano - T. Imerese DN 400 (16") / DN 300 (12"), DP 75 bar

FASE 2

USO DEL SUOLO

00	18/03/2020	EMISSIONE	PAPPALARDO	DI RUSCIO	PEDINI	Foglio 9
INDICE	DATA	REVISIONI	ELABORATO	VERIFICATO	APPROVATO	
			Dis. PG-US-150			di 20
			Comm. NR/19188			Scala 1:10000



C.T.R. F.622060

C.T.R. F.622050

6 7 8 9

BOMPIETRO

BLUFI

PALERMO

PIDI Loc. Casa Incenso Km 29+204

45670/9
4181063/1

Fosso senza nome Rio Sagneferi S.P. n.138

P9



INTERVENTO 4: 15595 m

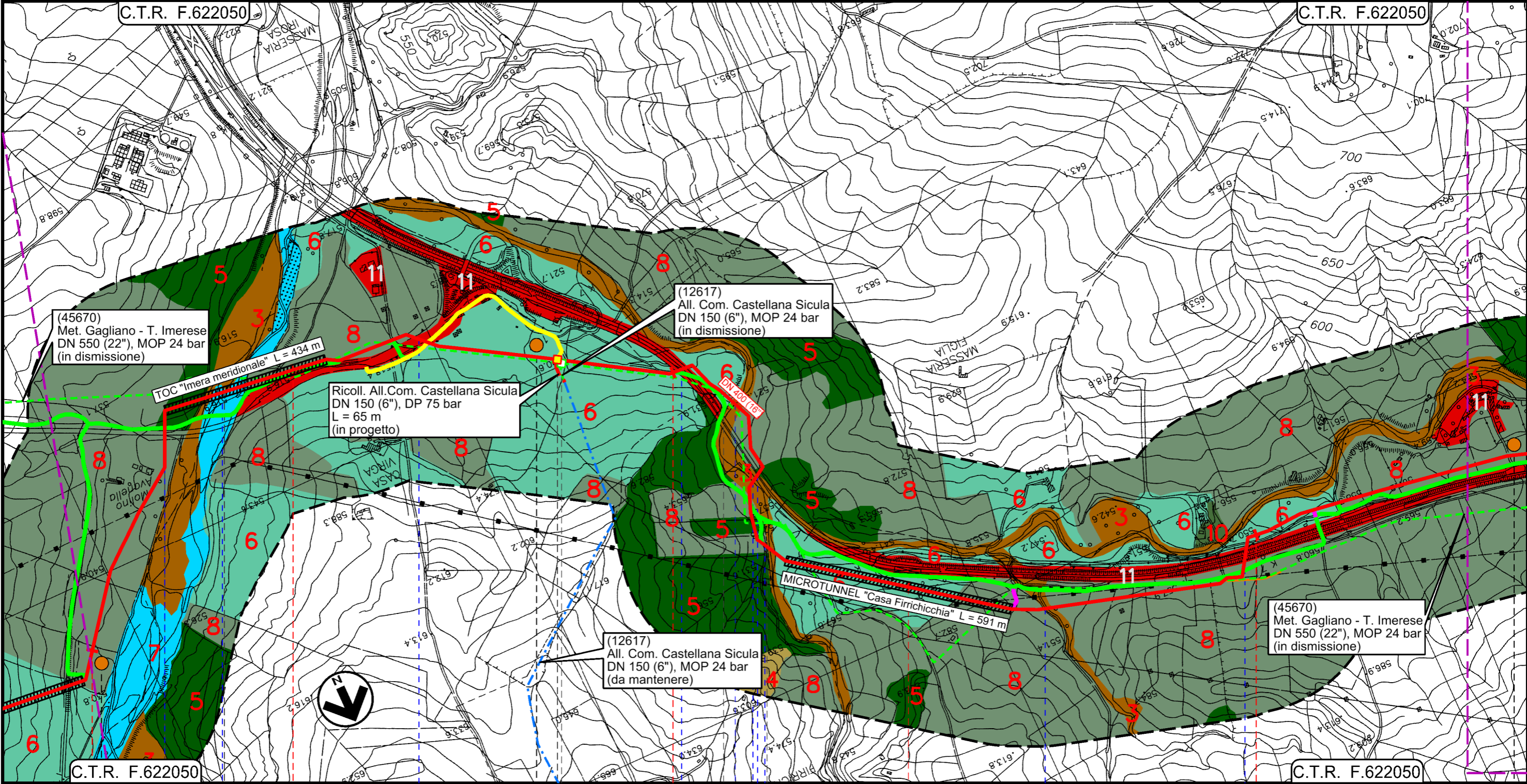
Il presente disegno e' di proprieta' aziendale - La Societa' tutelera i propri diritti a termine di legge.

Rifacimento Metanodotto Gagliano - T. Imerese DN 400 (16") / DN 300 (12"), DP 75 bar

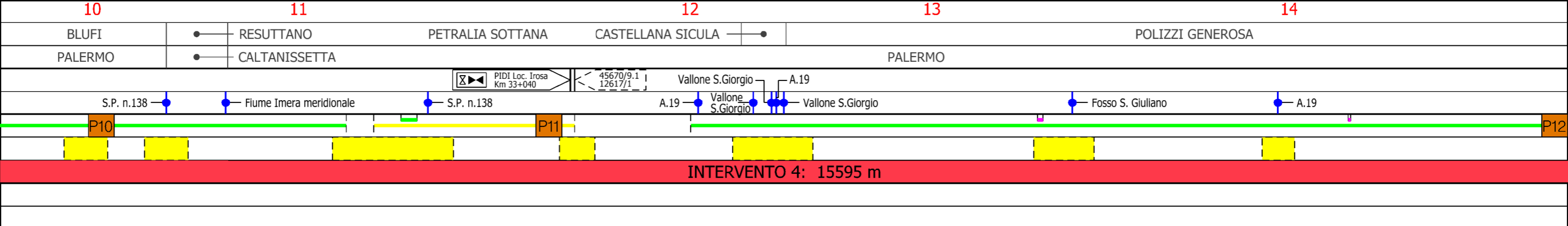
FASE 2

USO DEL SUOLO

00	18/03/2020	EMISSIONE	PAPPALARDO	DI RUSCIO	PEDINI	Foglio 10 di 20 Scala 1:10000
INDICE	DATA	REVISIONI	ELABORATO	VERIFICATO	APPROVATO	
 			Dis. PG-US-150			
			Comm. NR/19188			



Il presente disegno e' di proprieta' aziendale - La Societa' tutelera' i propri diritti a termine di legge.

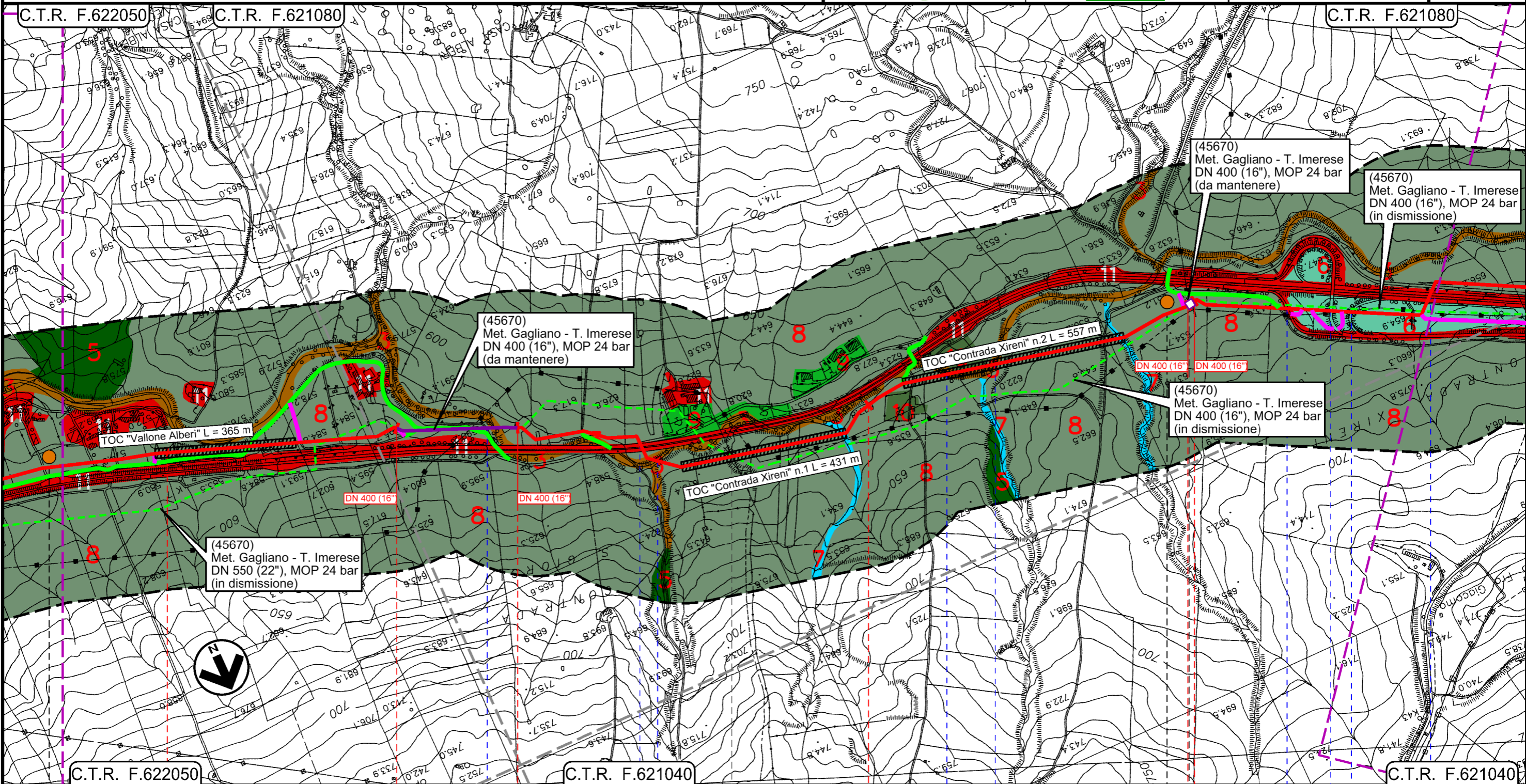


Rifacimento Metanodotto Gagliano - T. Imerese DN 400 (16") / DN 300 (12"), DP 75 bar

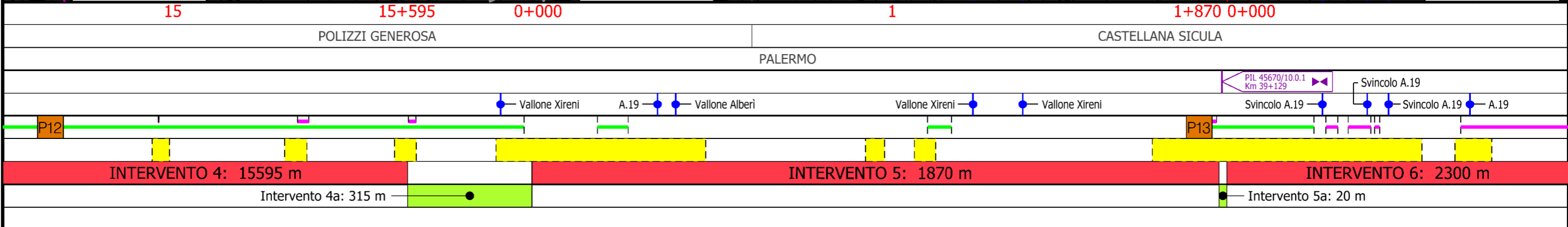
FASE 2

USO DEL SUOLO

00	18/03/2020	EMISSIONE	PAPPALARDO	DI RUSCIO	PEDINI	Foglio
INDICE	DATA	REVISIONI	ELABORATO	VERIFICATO	APPROVATO	11
				Dis. PG-US-150		di 20
				Comm. NR/19188		Scala 1:10000





Il presente disegno e' di proprieta' aziendale - La Societa' tutelera' i propri diritti a termine di legge.

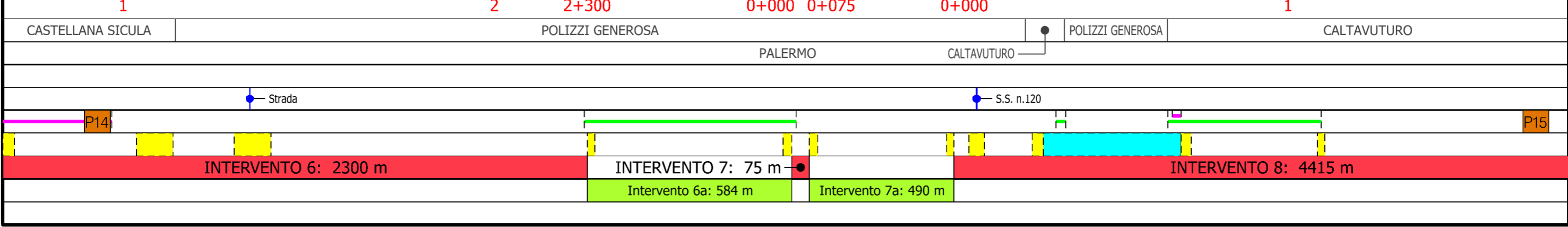
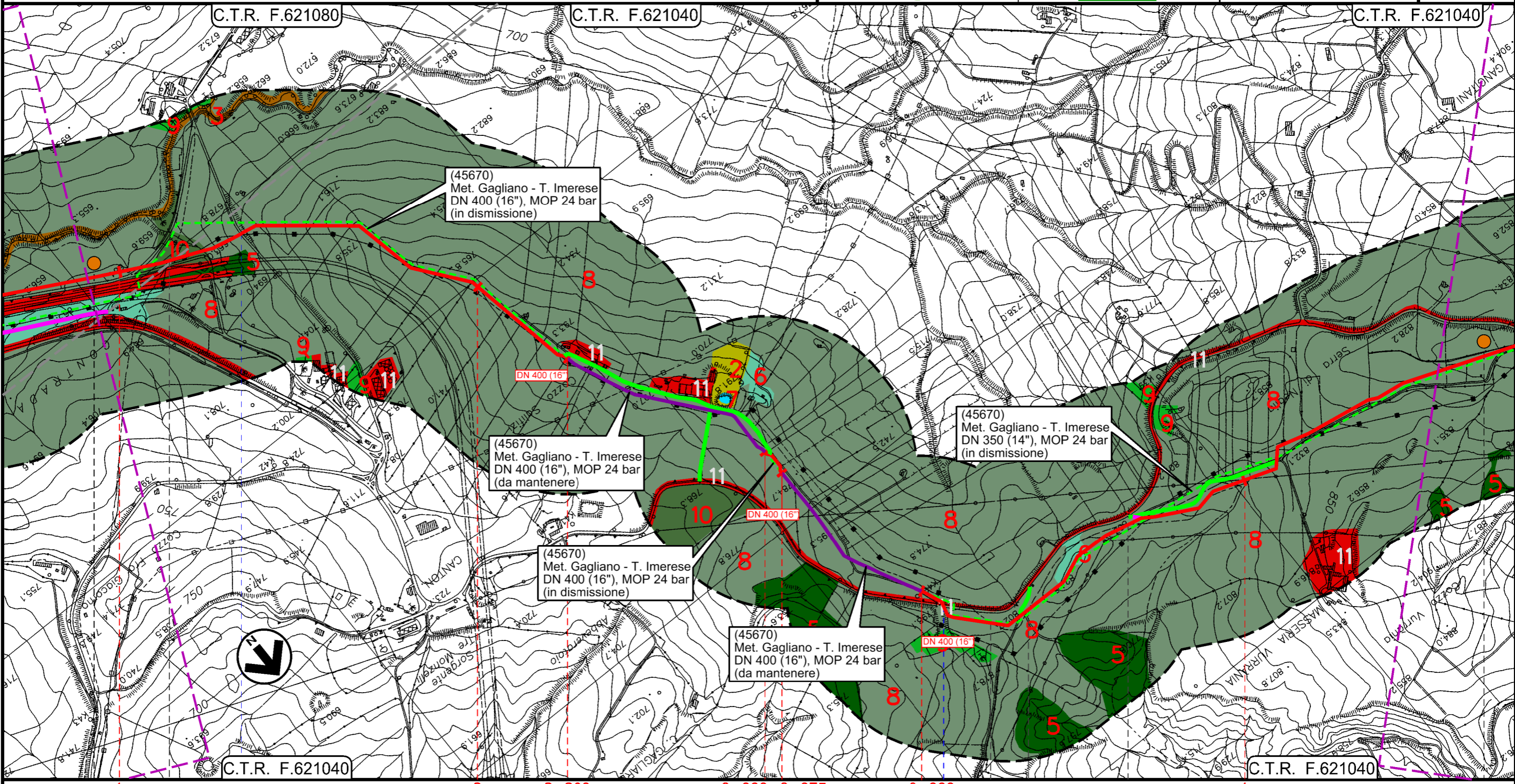


Rifacimento Metanodotto Gagliano - T. Imerese DN 400 (16") / DN 300 (12"), DP 75 bar

FASE 2

USO DEL SUOLO

00	18/03/2020	EMISSIONE	PAPPALARDO	DI RUSCIO	PEDINI	Foglio 12
INDICE	DATA	REVISIONI	ELABORATO	VERIFICATO	APPROVATO	di 20
 						Scala 1:10000
Dis. PG-US-150						
Comm. NR/19188						



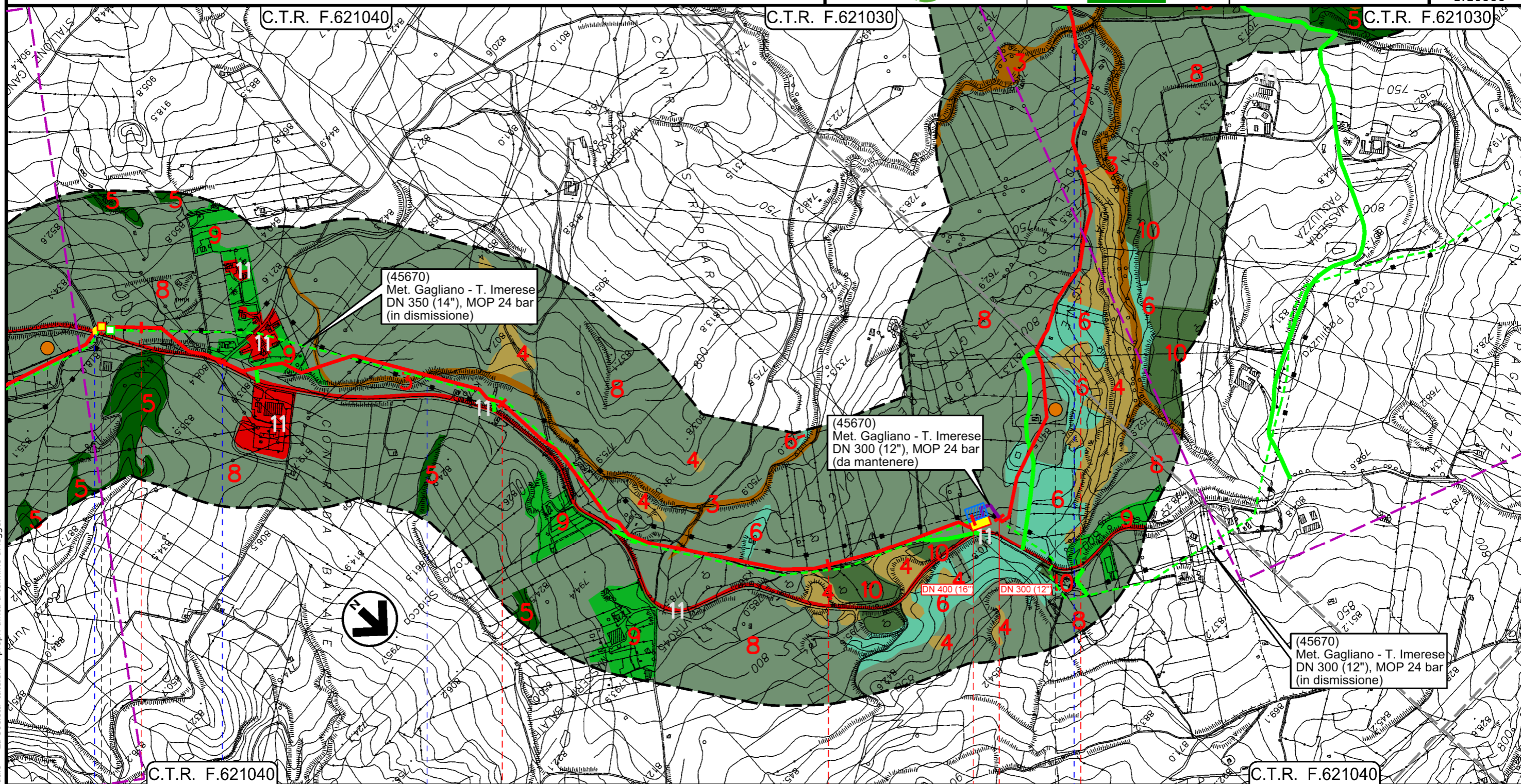
Il presente disegno e' di proprieta' aziendale - La Societa' tutelera' i propri diritti a termine di legge.

Rifacimento Metanodotto Gagliano - T. Imerese
DN 400 (16") / DN 300 (12"), DP 75 bar

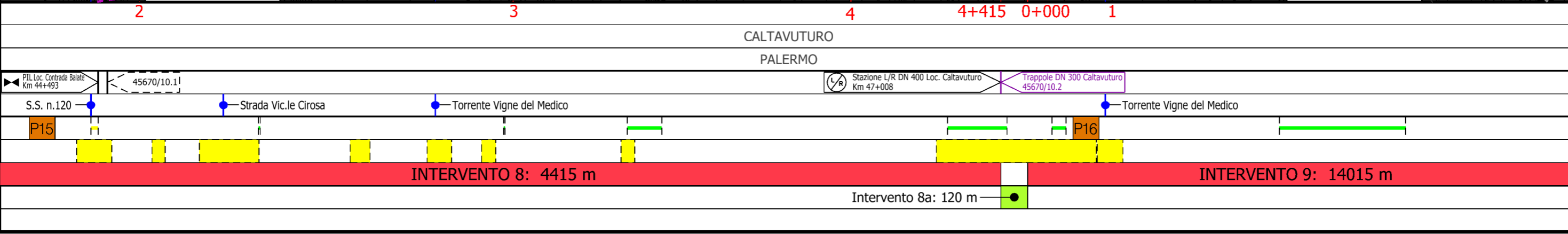
FASE 2

00	18/03/2020	EMISSIONE	PAPPALARDO	DI RUSCIO	PEDINI	Foglio 13
INDICE	DATA	REVISIONI	ELABORATO	VERIFICATO	APPROVATO	di 20
			Dis. PG-US-150			Scala 1:10000
			Comm. NR/19188			

USO DEL SUOLO



Il presente disegno e' di proprieta' aziendale - La Societa' tutelera' i propri diritti a termine di legge.

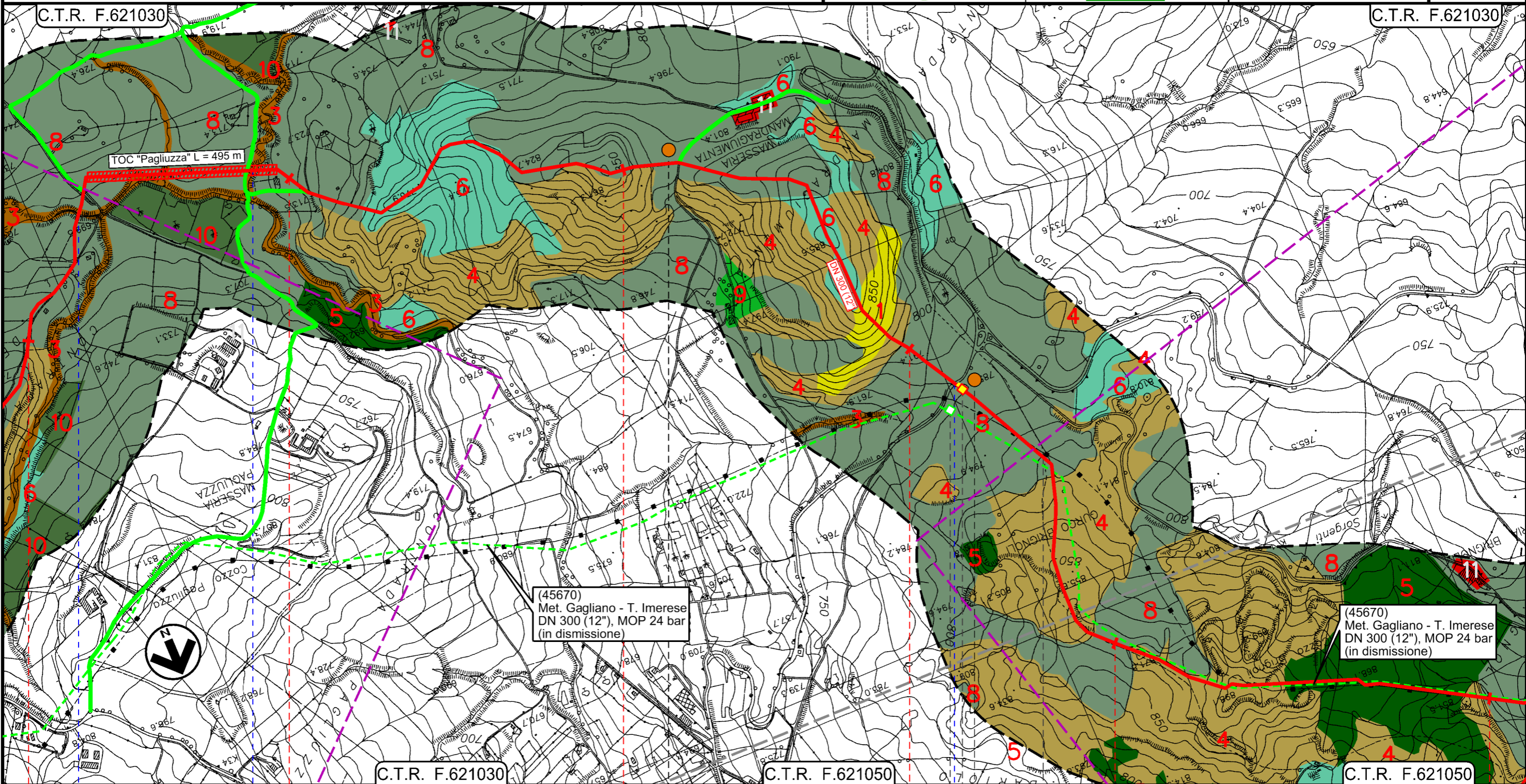


Rifacimento Metanodotto Gagliano - T. Imerese DN 400 (16") / DN 300 (12"), DP 75 bar

FASE 2

USO DEL SUOLO

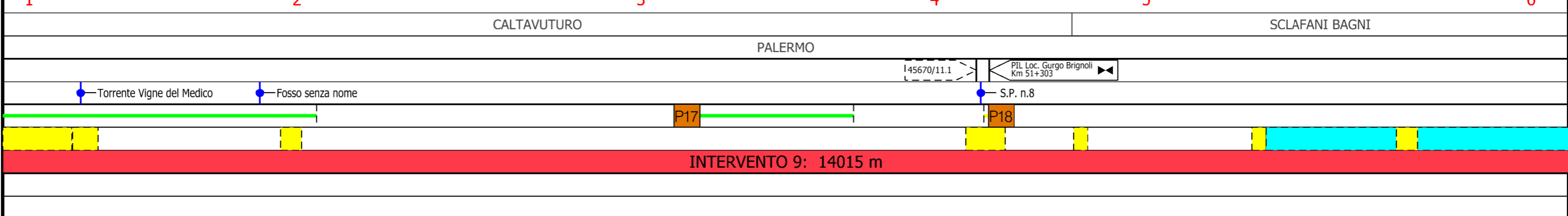
00	18/03/2020	EMISSIONE	PAPPALARDO	DI RUSCIO	PEDINI	Foglio 14
INDICE	DATA	REVISIONI	ELABORATO	VERIFICATO	APPROVATO	di 20
Dis. PG-US-150						Scala 1:10000
Comm. NR/19188						



(45670)
Met. Gagliano - T. Imerese
DN 300 (12"), MOP 24 bar
(in dismissione)

(45670)
Met. Gagliano - T. Imerese
DN 300 (12"), MOP 24 bar
(in dismissione)



Il presente disegno e' di proprieta' aziendale - La Societa' tutelera i propri diritti a termine di legge.

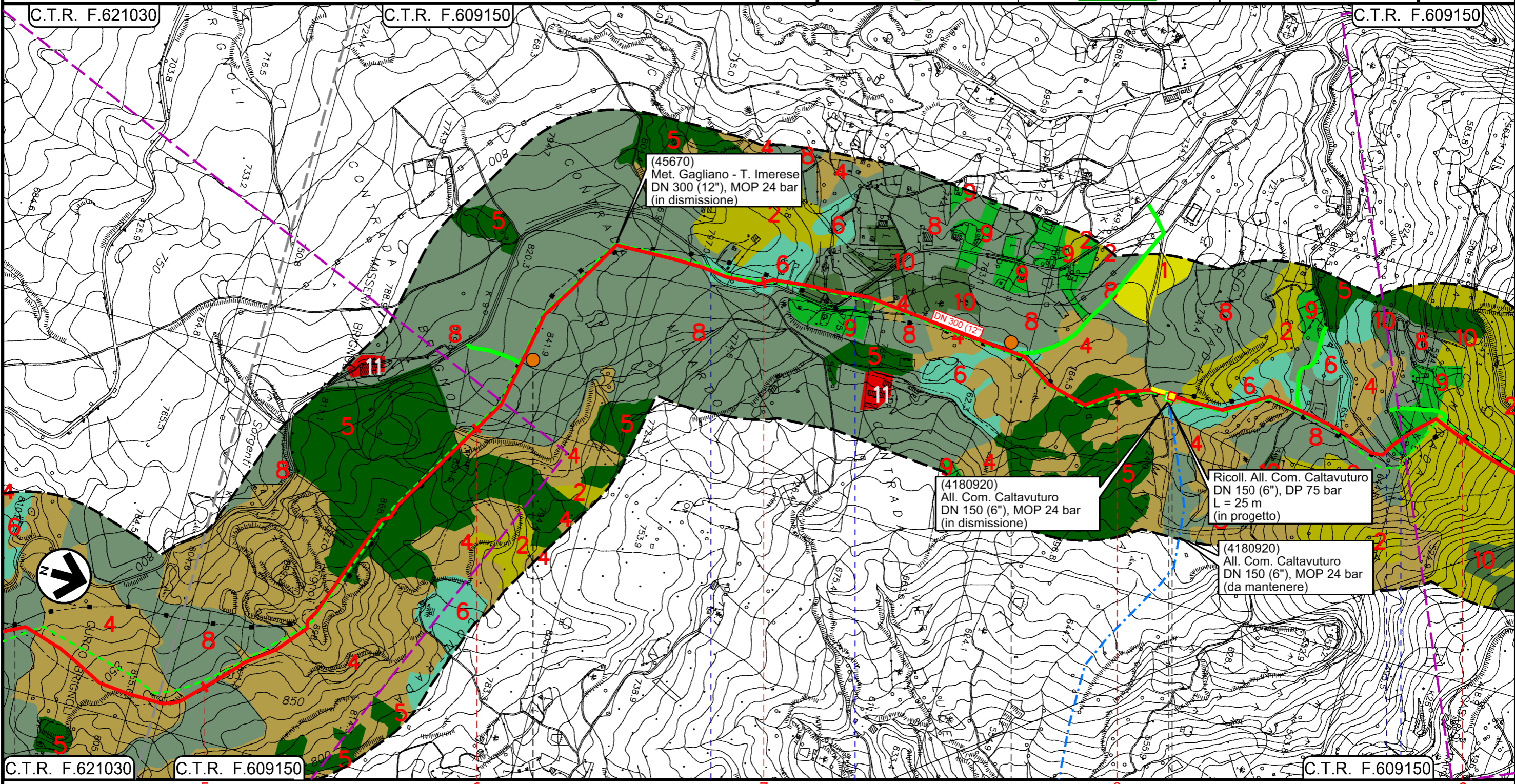


Rifacimento Metanodotto Gagliano - T. Imerese
DN 400 (16") / DN 300 (12"), DP 75 bar

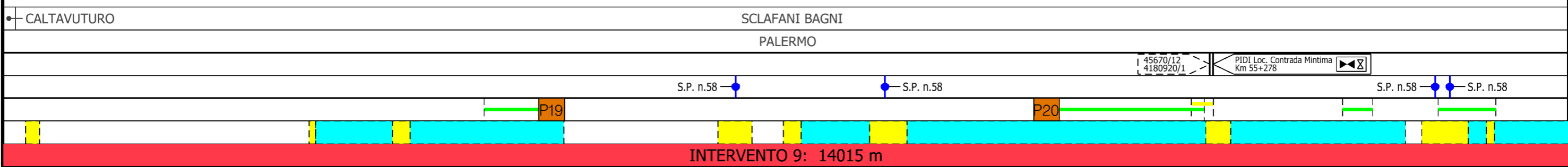
FASE 2

USO DEL SUOLO

00	18/03/2020	EMISSIONE	PAPPALARDO	DI RUSCIO	PEDINI	Foglio 15
INDICE	DATA	REVISIONI	ELABORATO	VERIFICATO	APPROVATO	di 20
 						Scala 1:10000
Dis. PG-US-150						
Comm. NR/19188						





Il presente disegno e' di proprieta' aziendale - La Societa' tutelera' i propri diritti a termine di legge.

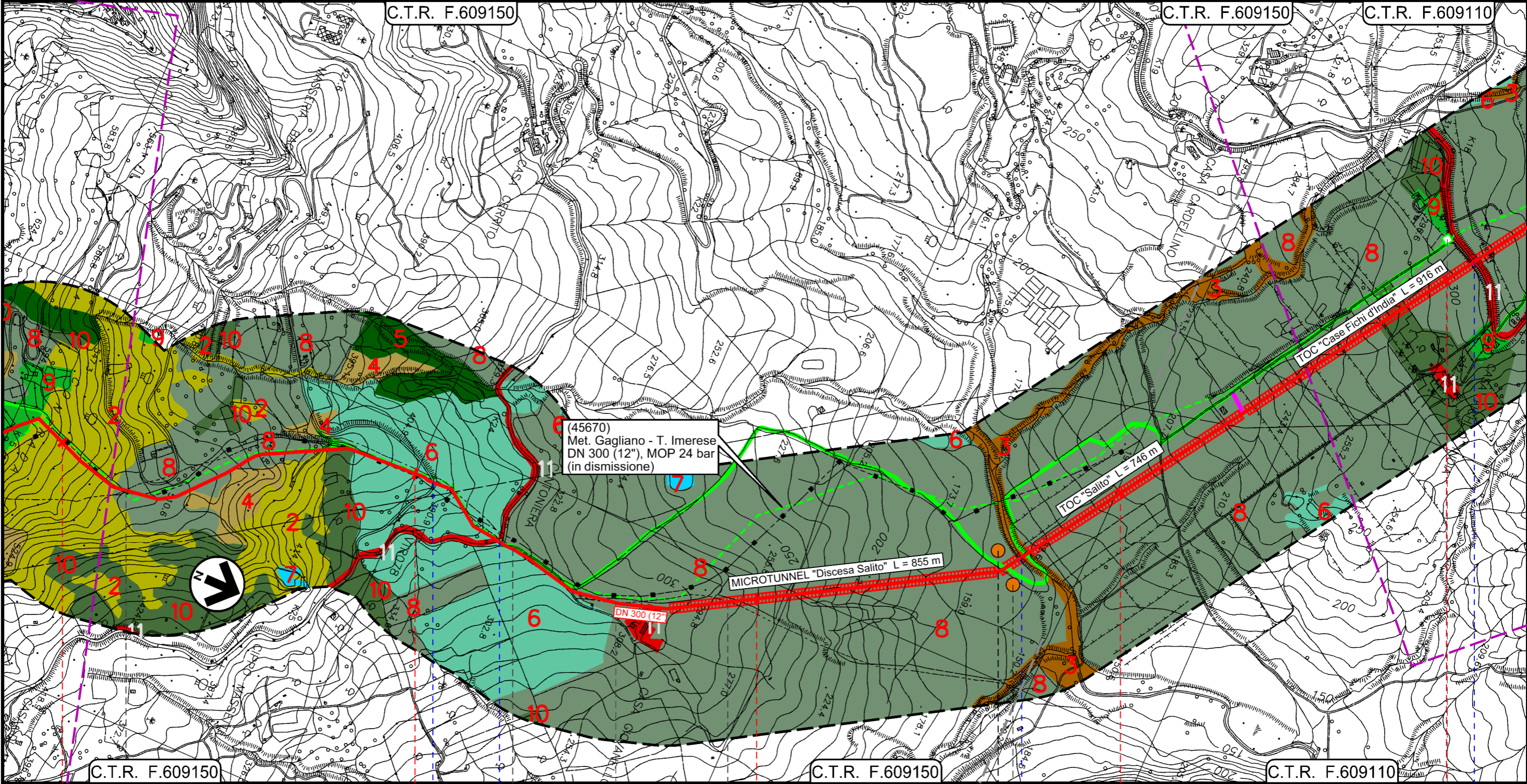


Rifacimento Metanodotto Gagliano - T. Imerese
DN 400 (16") / DN 300 (12"), DP 75 bar

FASE 2

USO DEL SUOLO

00	18/03/2020	EMISSIONE	PAPPALARDO	DI RUSCIO	PEDINI	Foglio 16
INDICE	DATA	REVISIONI	ELABORATO	VERIFICATO	APPROVATO	di 20
 						Scala 1:10000
Dis. PG-US-150						
Comm. NR/19188						



(45670)
Met. Gagliano - T. Imerese
DN 300 (12"), MOP 24 bar
(in dismissione)

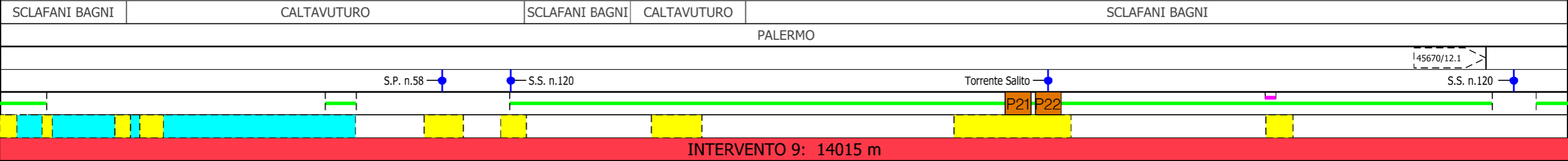
MICROTUNNEL "Discesa Salito" L = 855 m

TOC "Salito" L = 746 m

TOC "Case Fichi d'India" L = 916 m

INTERVENTO 9: 14015 m

Il presente disegno e' di proprieta' aziendale - La Societa' tutelera' i propri diritti a termine di legge.





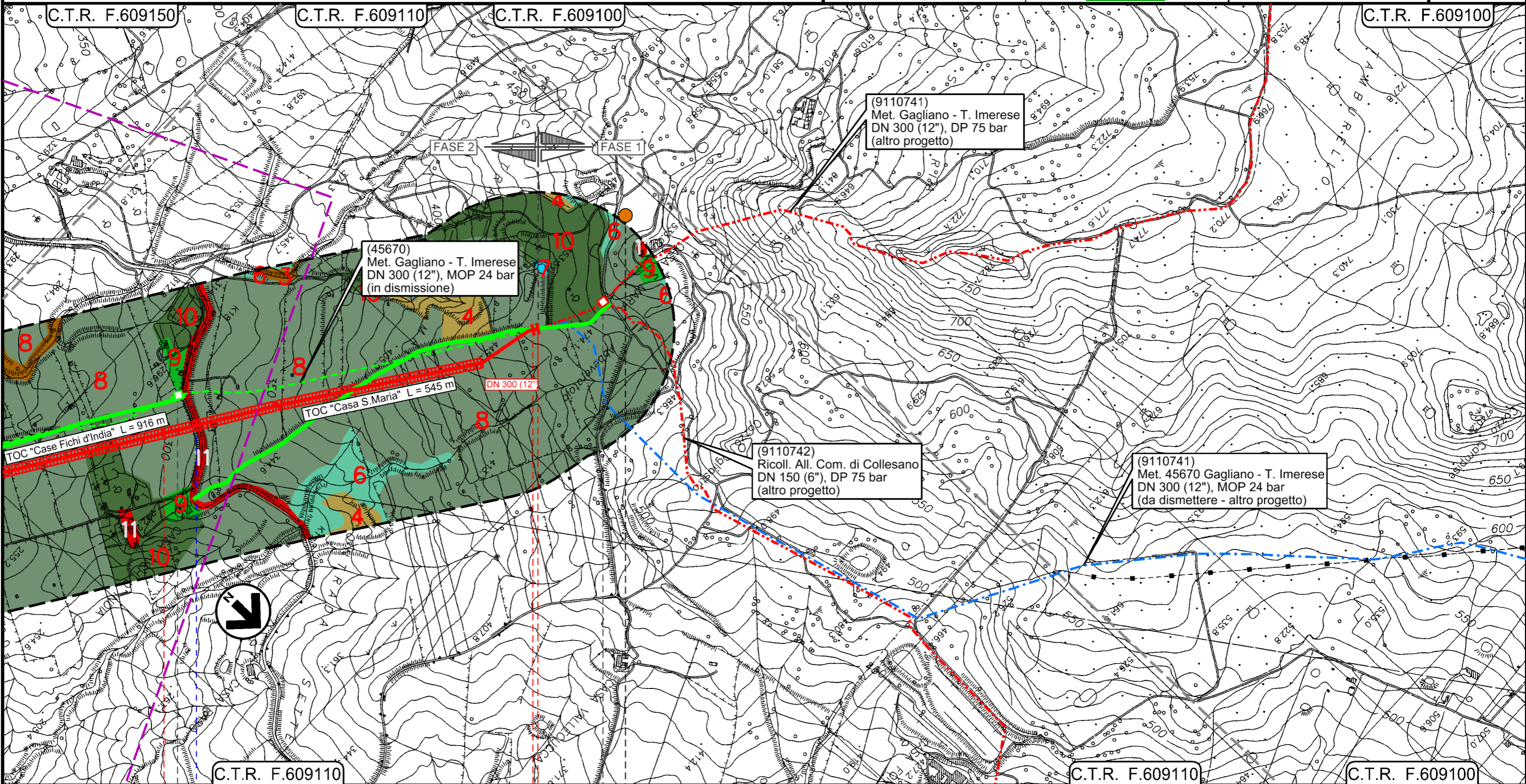
Rifacimento Metanodotto Gagliano - T. Imerese

DN 400 (16") / DN 300 (12"), DP 75 bar

FASE 2

USO DEL SUOLO

00	18/03/2020	EMISSIONE	PAPPALARDO	DI RUSCIO	PEDINI	Foglio 17
INDICE	DATA	REVISIONI	ELABORATO	VERIFICATO	APPROVATO	
 			Dis. PG-US-150		di 20	
			Comm. NR/19188		Scala 1:10000	



13

14 14+015

SCLAFANI BAGNI

PALERMO

I 45670/12.1

PIDI
Loc. Contrada S. Maria
Km 61+143

4105817/1

S.S. n.120

P23



INTERVENTO 9: 14015 m

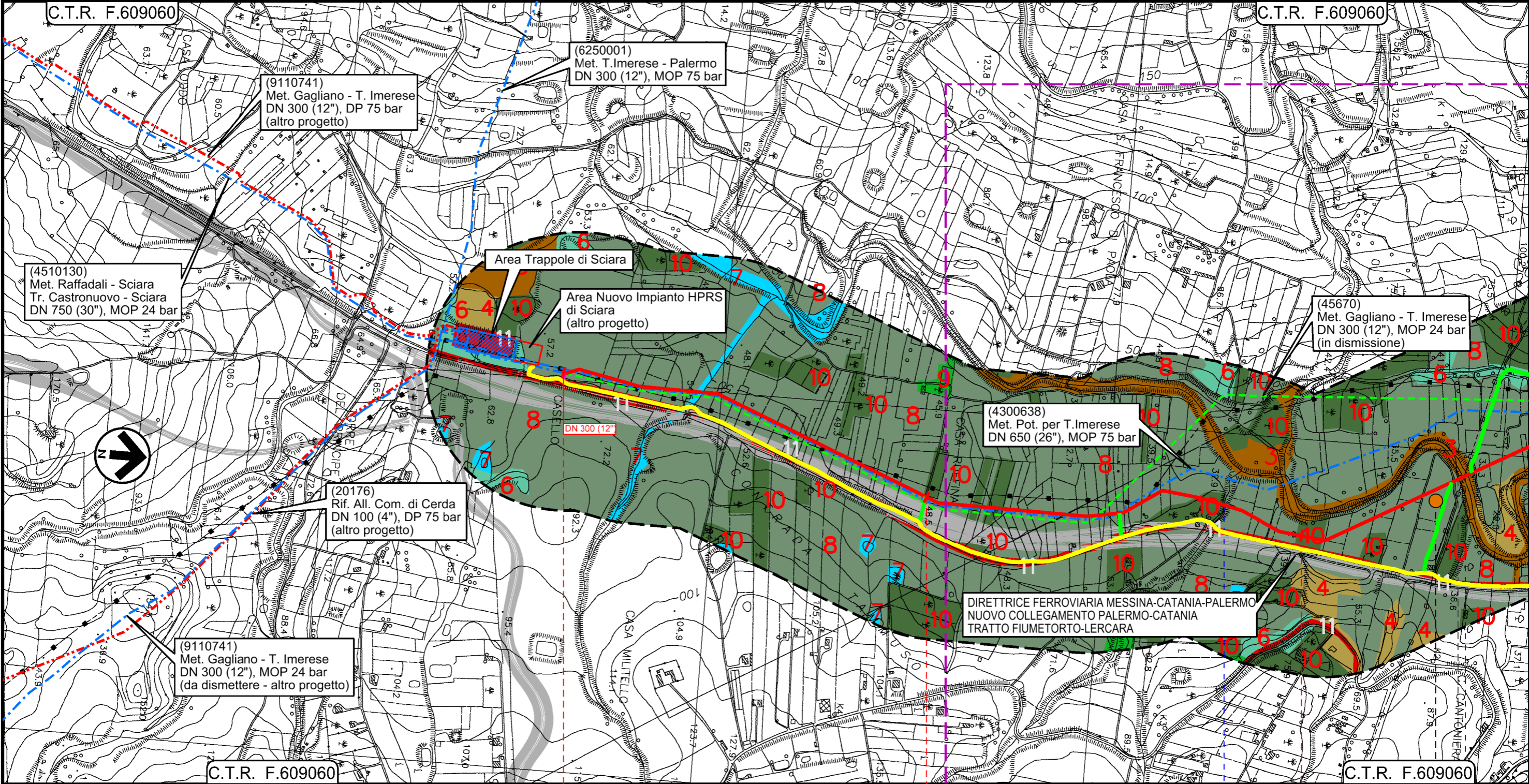
Il presente disegno e' di proprieta' aziendale - La Societa' tutelera' i propri diritti a termine di legge.

Rifacimento Metanodotto Gagliano - T. Imerese
DN 400 (16") / DN 300 (12"), DP 75 bar


FASE 2

USO DEL SUOLO

00	18/03/2020	EMISSIONE	PAPPALARDO	DI RUSCIO	PEDINI	Foglio 18
INDICE	DATA	REVISIONI	ELABORATO	VERIFICATO	APPROVATO	di 20
 						Dis. PG-US-150
						Scala 1:10000
						Comm. NR/19188



Il presente disegno e' di proprieta' aziendale - La Societa' tutelera' i propri diritti a termine di legge.


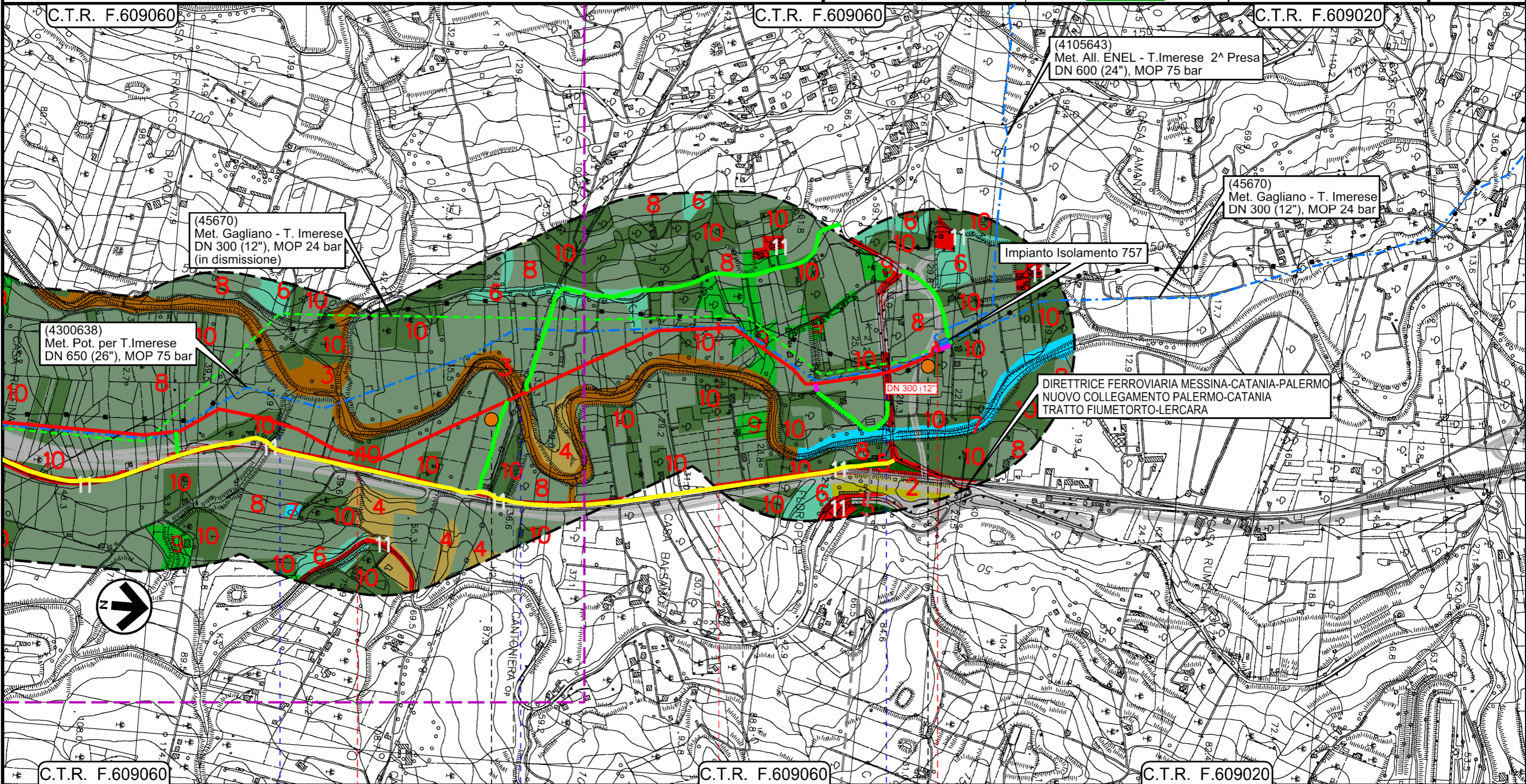


Rifacimento Metanodotto Gagliano - T. Imerese
DN 400 (16") / DN 300 (12"), DP 75 bar

FASE 2



USO DEL SUOLO

00	18/03/2020	EMISSIONE	PAPPALARDO	DI RUSCIO	PEDINI	Foglio 19 di 20 Scala 1:10000
INDICE	DATA	REVISIONI	ELABORATO	VERIFICATO	APPROVATO	
			Dis. PG-US-150			
			Comm. NR/19188			



INTERVENTO 10: 3640 m

Il presente disegno e' di proprieta' aziendale - La Societa' tutela i propri diritti a termine di legge.

00	18/03/2020	EMISSIONE	PAPPALARDO	DI RUSCIO	PEDINI	Foglio 20 di 20 Scala 1:10000
INDICE	DATA	REVISIONI	ELABORATO	VERIFICATO	APPROVATO	
						Dis. PG-US-150
						Comm. NR/19188

LEGENDA

SIMBOLOGIA CARTOGRAFICA






- | | | | |
|--|--|--|---|
| | Metanodotto in progetto | | Impianti di linea in progetto |
| | Metanodotto in esercizio da ricollegare | | Impianti di opere connesse in progetto |
| | Metanodotti in progetto (altre opere) | | Impianti di linea da porre fuori esercizio e recuperare |
| | Metanodotto e opere connesse da porre fuori esercizio e recuperare | | Impianti di linea in esercizio |
| | Metanodotti in esercizio | | Impianti esistenti da ricollegare |
| | Altre condotte di terzi | | Gallerie, Tunnel, Mini-Microtunnel, Raise Boring, T.O.C. e Direct Pipe. |
| | Opere connesse in progetto | | Piazzola di stoccaggio tubazioni |
| | Aree impianti stacco-terminale in progetto | | Depositi temporanei |
| | Aree impianti stacco-terminale esistenti | | Strada di accesso all'impianto |
| | Limite sovrapposizione fogli | | Adeguamento strade esistenti |
| | | | Strade di accesso provvisorio |
| | | | Nuova viabilita' |

SIMBOLOGIA MECCANICA

- | | |
|--|--|
| | Punto di intercettazione di linea (P.I.L.) |
| | Punto di intercettazione di derivazione importante (P.I.D.I.) |
| | Punto di intercettazione di derivazione semplice con stacco da P.I.L. (P.I.D.S.) |
| | Punto di intercettazione e derivazione semplice con stacco da Linea (P.I.D.S.) |
| | Punto di intercettazione con discaggio di allacciamento (P.I.D.A.) |
| | Punto predisposto per il discaggio di allacciamento (P.P.D.A.) |
| | Punto di sezionamento elettrico terminale (P.S.E.T.) |
| | Stazione predisposta per lancio e ricevimento PIG |
| | Impianto di riduzione/regolazione della pressione |

LEGENDA TEMATICA

- | | |
|--|---|
| | 1 - Rimboschimento a conifere |
| | 2 - Eucalipteti |
| | 3 - Boschi e boscaglie ripariali |
| | 4 - Ginestreti |
| | 5 - Praterie aride calcaree |
| | 6 - Incolti |
| | 7 - Torrenti e greti alluvionali |
| | 8 - Seminativi semplici e colture erbacee estensive |
| | 9 - Sistemi colturali e particellari complessi (mosaico di appezzamenti agricoli) |
| | 10 - Oliveti |
| | 11 - Viabilita' stradale e sue pertinenze |

Progressiva chilometrica	N.
Comuni	
Province	
Impianti	
Attraversamenti	
Strade - Piste - Piazzole tubazioni	
Fascia di lavoro	
Interventi	
Tratti Esistenti da Ricollegare e Posa Polifora	