



COROGRAFIA Scala 1:250.000



Il presente disegno e' di proprieta' aziendale - La Societa' tutelera' i propri diritti a termine di legge.

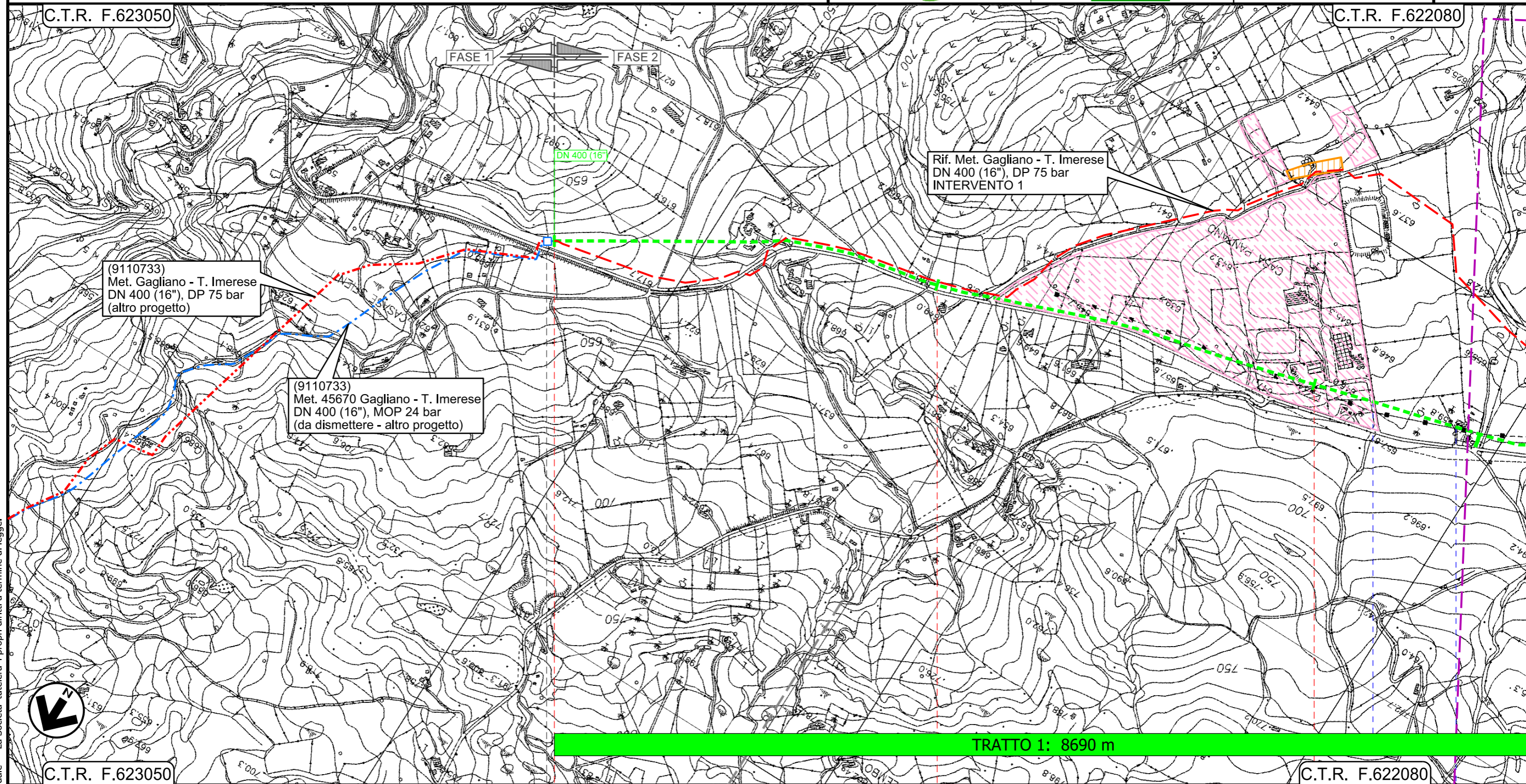
00	18/03/2020	EMISSIONE	PAPPALARDO	DI RUSCIO	PEDINI
INDICE	DATA	REVISIONI	ELABORATO	VERIFICATO	APPROVATO
 			Dis. PG-PRG-325		
			Fg. 1 di 20		
<p>Metanodotto Gagliano - T. Imerese DN vari, MOP 24 bar</p> <p style="text-align: right;">FASE 2</p>			Comm. NR/19188		
			Sostituisce il Sostituito dal		
Rimozione Condotta Esistente STRUMENTI DI PIANIFICAZIONE URBANISTICA			Scala 1:10000 Sostituisce il Sostituito dal		

Metanodotto Gagliano - T. Imerese
DN vari, MOP 24 bar

FASE 2

Rimozione Condotta Esistente
STRUMENTI DI PIANIFICAZIONE URBANISTICA

00	18/03/2020	EMISSIONE	PAPPALARDO	DI RUSCIO	PEDINI	Foglio 2
INDICE	DATA	REVISIONI	ELABORATO	VERIFICATO	APPROVATO	
			Dis. PG-PRG-325			di 20
			Comm. NR/19188			Scala 1:10000



Il presente disegno e' di proprieta' aziendale - La Societa' tutelera' i propri diritti a termine di legge.



0+000

1

2

NICOSIA
ENNA

45670/5.2
Km 0+000

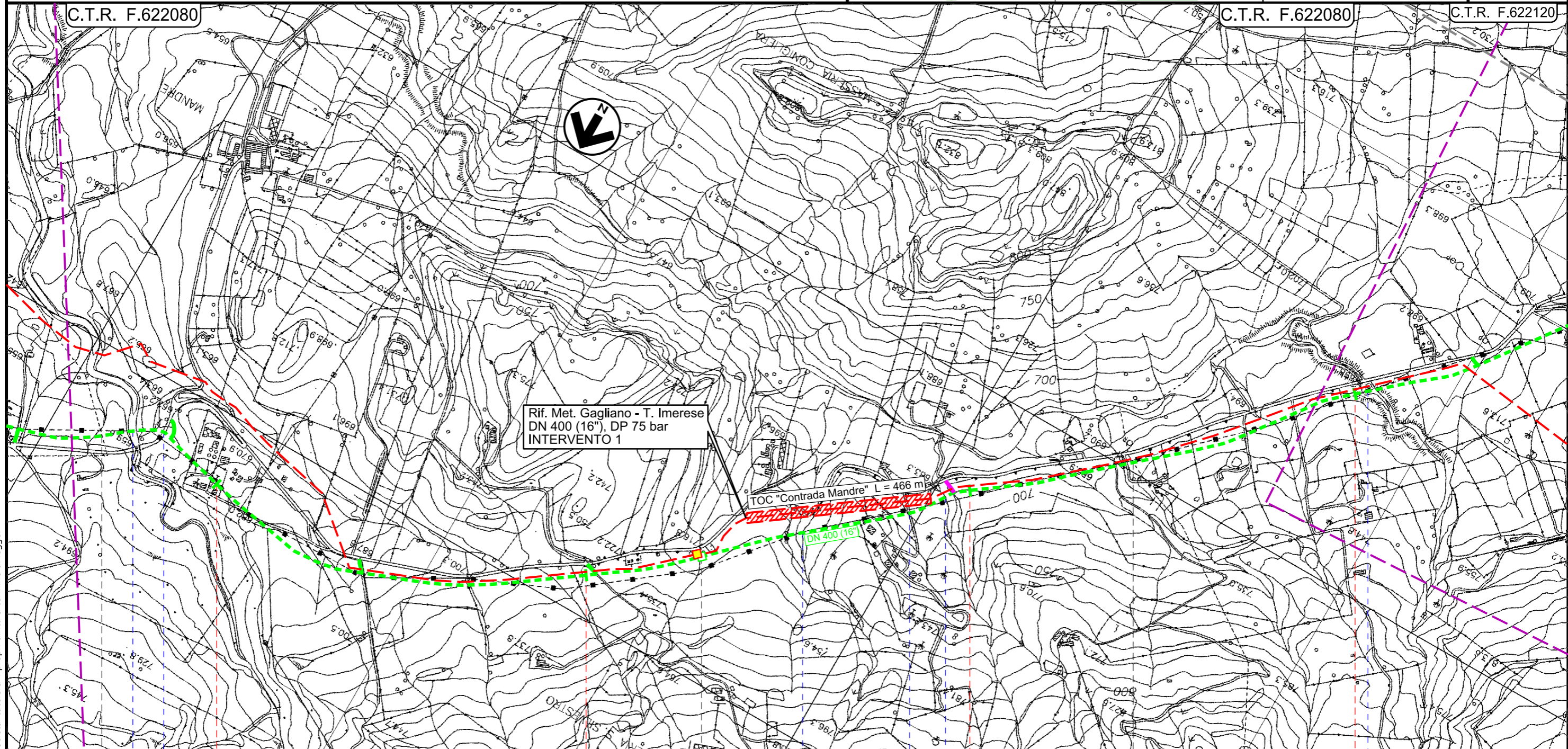
Strada privata — Strada privata —

Metanodotto Gagliano - T. Imerese
DN vari, MOP 24 bar

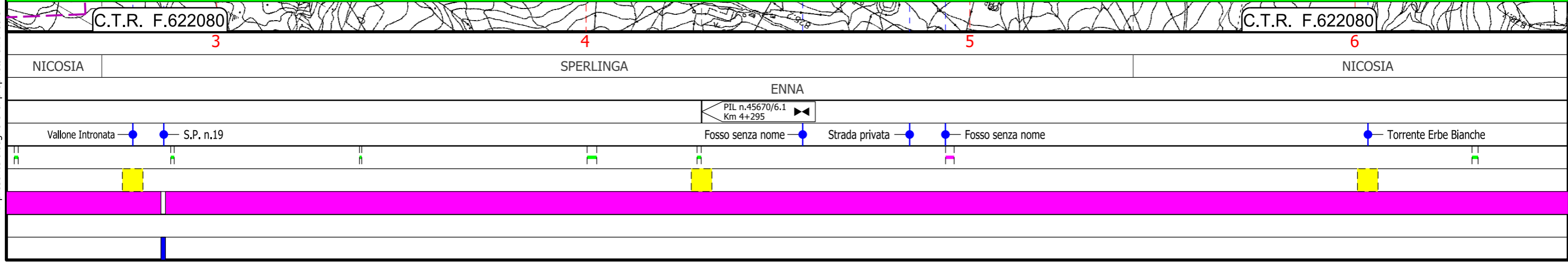
FASE 2

Rimozione Condotta Esistente
STRUMENTI DI PIANIFICAZIONE URBANISTICA

00	18/03/2020	EMISSIONE	PAPPALARDO	DI RUSCIO	PEDINI	Foglio 3 di 20 Scala 1:10000
INDICE	DATA	REVISIONI	ELABORATO	VERIFICATO	APPROVATO	
			Dis. PG-PRG-325			
			Comm. NR/19188			



TRATTO 1: 8690 m



Il presente disegno e' di proprieta' aziendale - La Societa' tutela i propri diritti a termine di legge.

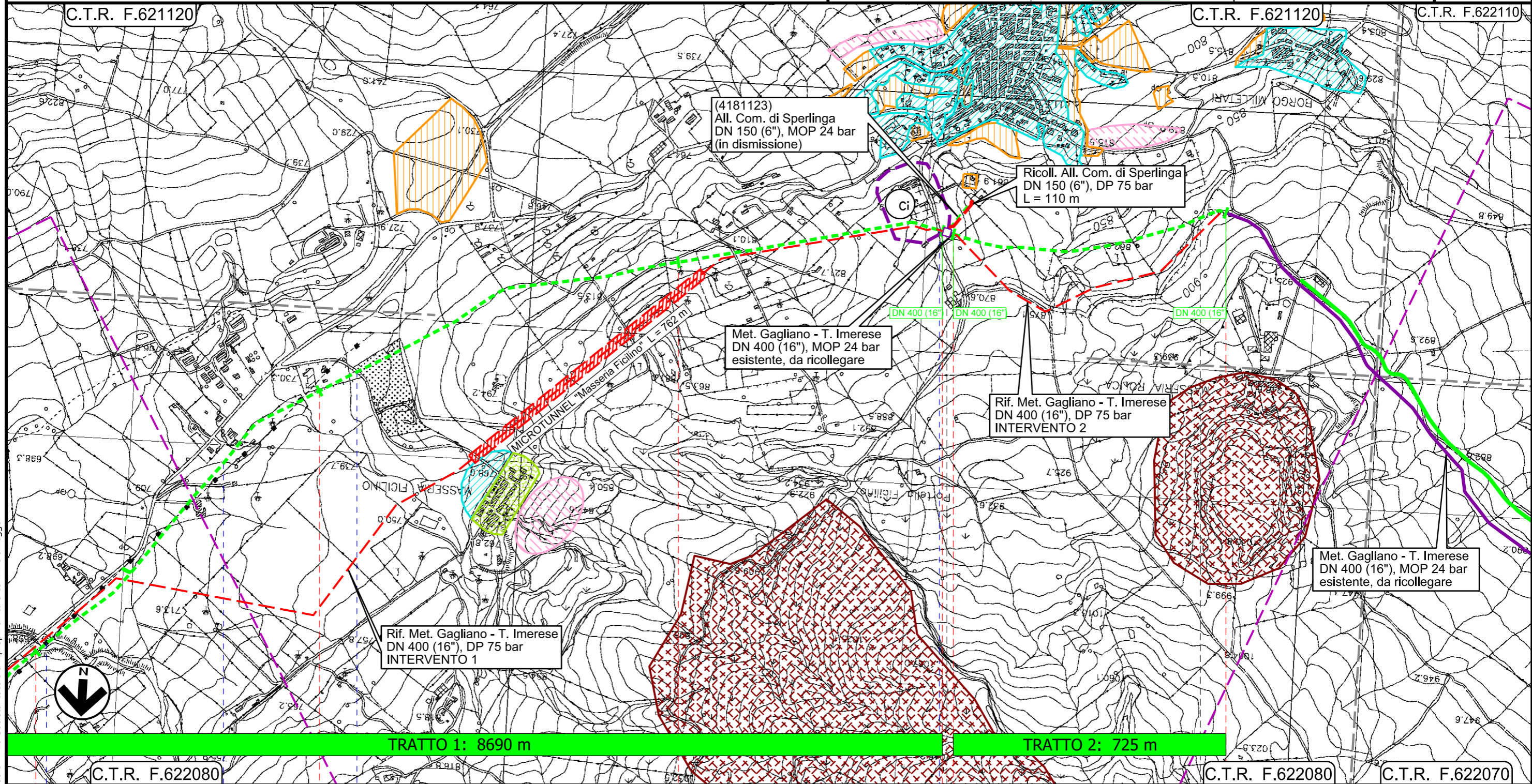
Metanodotto Gagliano - T. Imerese

DN vari, MOP 24 bar


FASE 2

Rimozione Condotta Esistente
STRUMENTI DI PIANIFICAZIONE URBANISTICA

00	18/03/2020	EMISSIONE	PAPPALARDO	DI RUSCIO	PEDINI	Foglio 4
INDICE	DATA	REVISIONI	ELABORATO	VERIFICATO	APPROVATO	
			Dis. PG-PRG-325			di 20
			Comm. NR/19188			Scala 1:10000



Il presente disegno e' di proprieta' aziendale - La Societa' tutela i propri diritti a termine di legge.

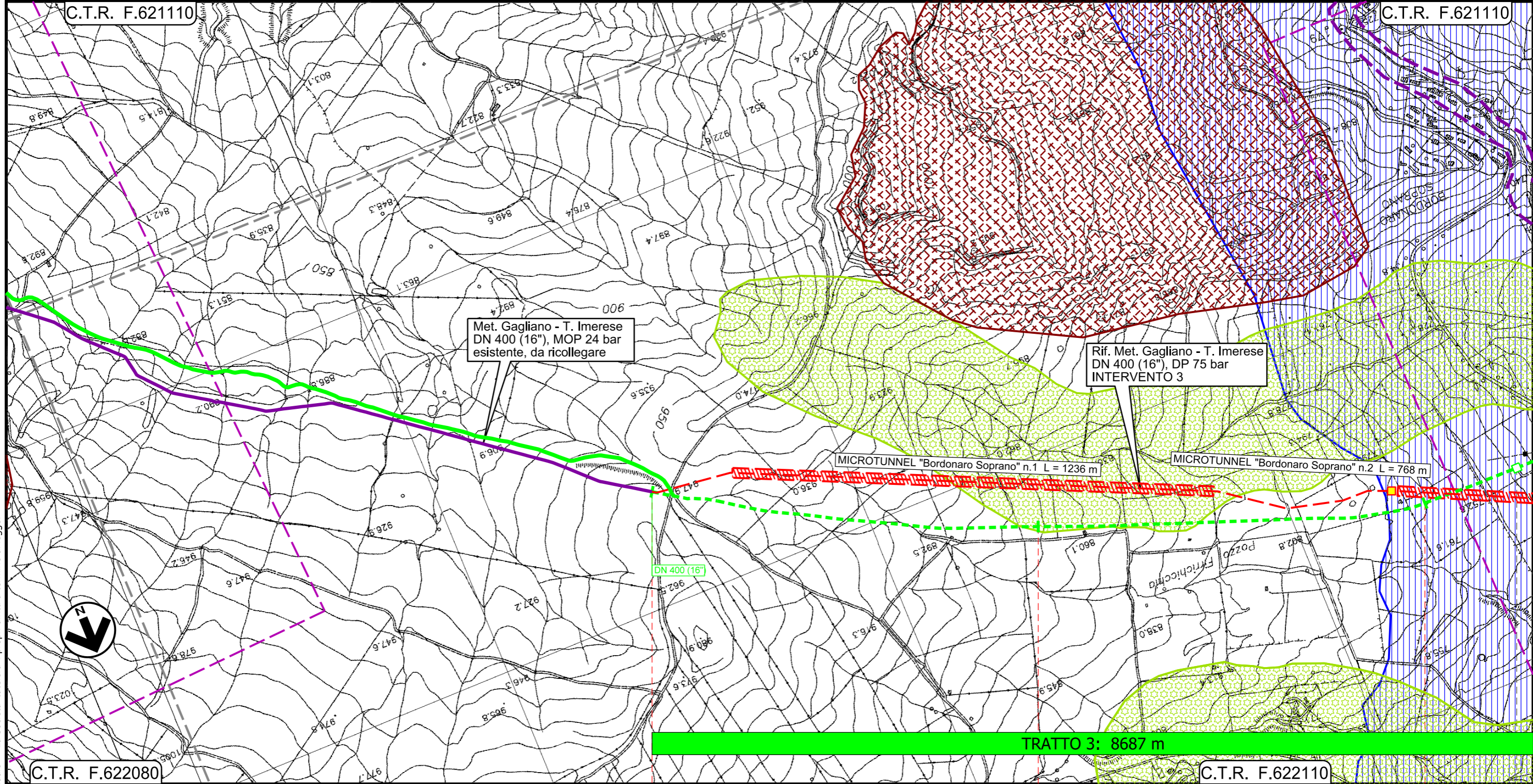


Metanodotto Gagliano - T. Imerese
DN vari, MOP 24 bar

FASE 2

Rimozione Condotta Esistente
STRUMENTI DI PIANIFICAZIONE URBANISTICA

00	18/03/2020	EMISSIONE	PAPPALARDO	DI RUSCIO	PEDINI	Foglio 5 di 20 Scala 1:10000
INDICE	DATA	REVISIONI	ELABORATO	VERIFICATO	APPROVATO	
			Dis. PG-PRG-325			
			Comm. NR/19188			



0+000 1 2

GANGI
PALERMO

PIL n.45670/7.1
Km 14+044

Tratto 2a: 2350 m

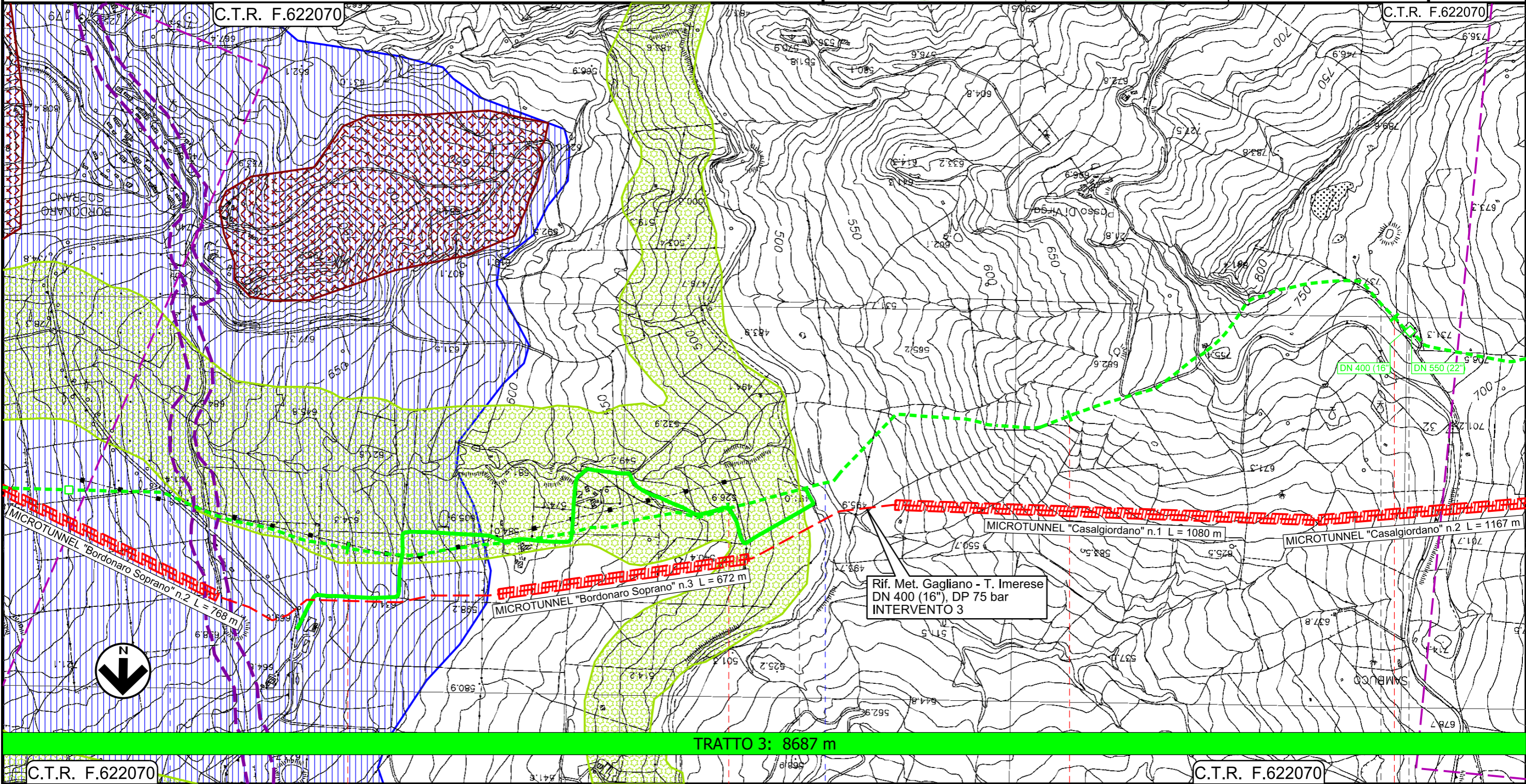
Il presente disegno e' di proprieta' aziendale - La Societa' tutelera' i propri diritti a termine di legge.

Metanodotto Gagliano - T. Imerese
DN vari, MOP 24 bar

FASE 2

Rimozione Condotta Esistente
STRUMENTI DI PIANIFICAZIONE URBANISTICA

00	18/03/2020	EMISSIONE	PAPPALARDO	DI RUSCIO	PEDINI	Foglio 6
INDICE	DATA	REVISIONI	ELABORATO	VERIFICATO	APPROVATO	
			Dis. PG-PRG-325			di 20
			Comm. NR/19188			Scala 1:10000



TRATTO 3: 8687 m

Il presente disegno e' di proprieta' aziendale - La Societa' tutela i propri diritti a termine di legge.

C.T.R. F.622070

C.T.R. F.622070

3

4

5

6

GANGI

PALERMO

BLUFI

ALIMENA

PIL n.45670/7.1
Km 14+044

S.P. n.14

Implanto n.45670/8 - Trappole di Casalgiordano
Km 17+849

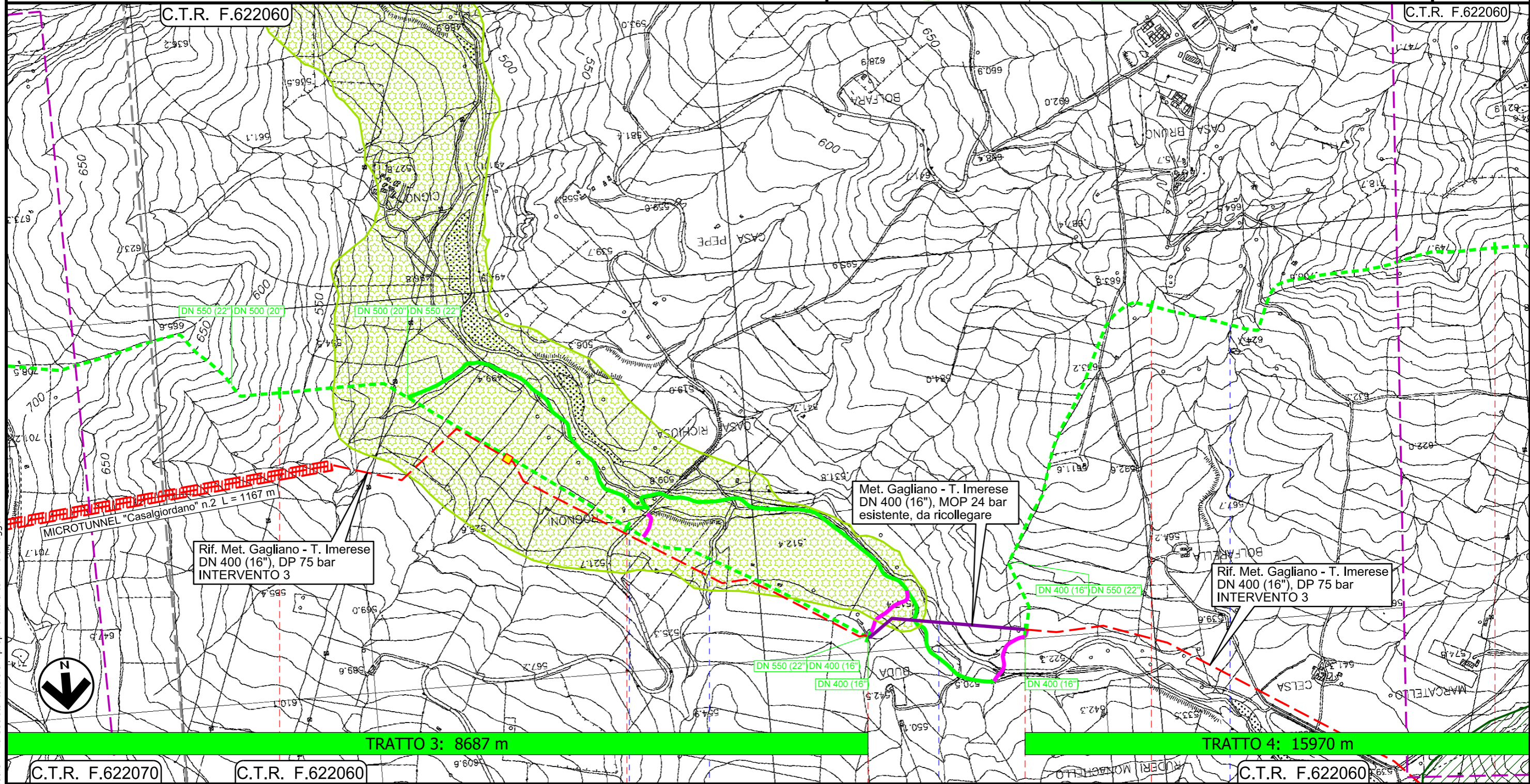
Fiume Gangi

Metanodotto Gagliano - T. Imerese
DN vari, MOP 24 bar

FASE 2

Rimozione Condotta Esistente
STRUMENTI DI PIANIFICAZIONE URBANISTICA

00	18/03/2020	EMISSIONE	PAPPALARDO	DI RUSCIO	PEDINI	Foglio 7
INDICE	DATA	REVISIONI	ELABORATO	VERIFICATO	APPROVATO	
			Dis. PG-PRG-325			di 20
			Comm. NR/19188			Scala 1:10000



Il presente disegno e' di proprieta' aziendale - La Societa' tutela i propri diritti a termine di legge.

C.T.R. F.622070

C.T.R. F.622060

C.T.R. F.622060

7

8

8+687

0+000

1

2

ALIMENA
PALERMO

Strada Comunale

Torrente Scacciaferro

Fiume Salso

Torrente della Celsa

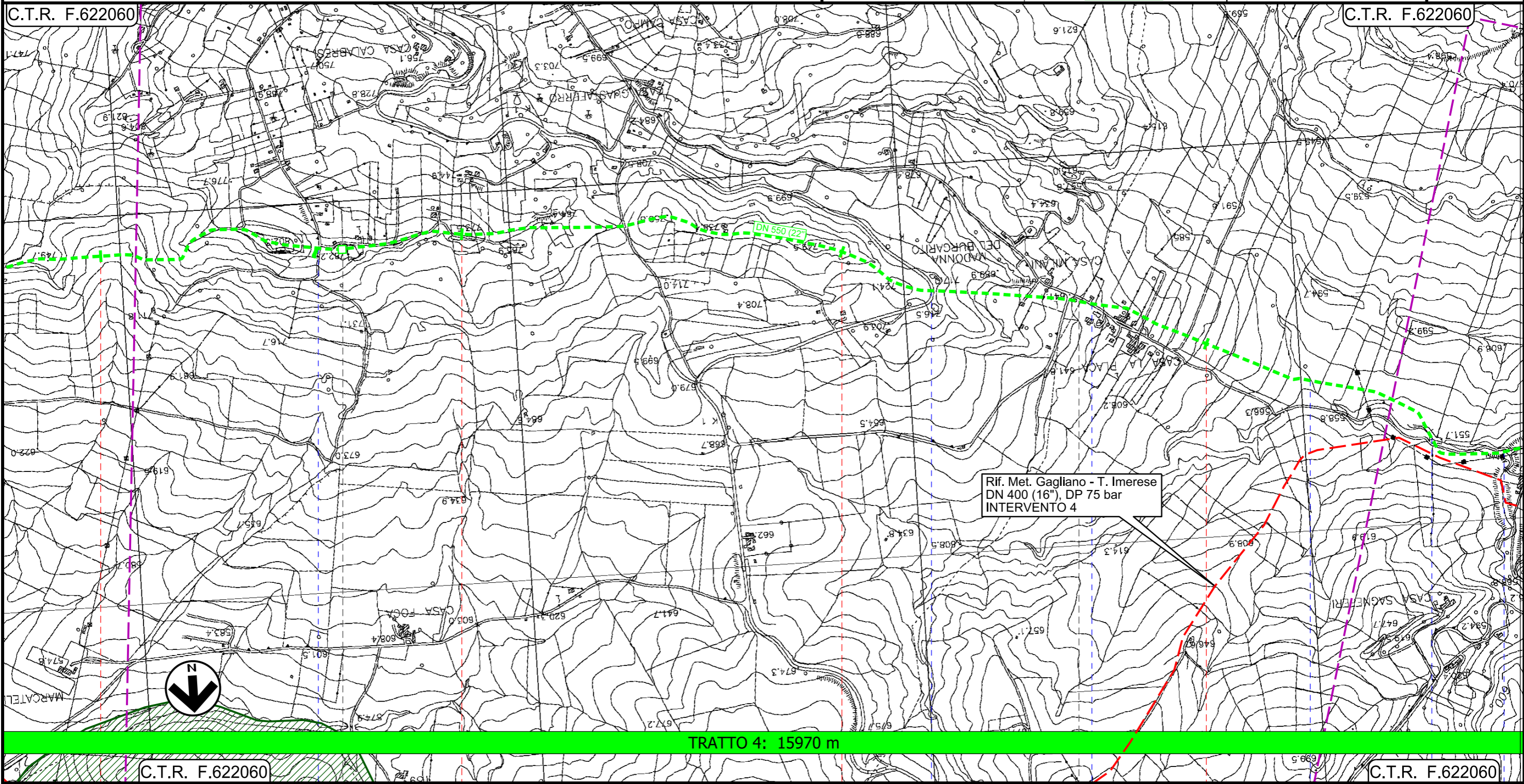
Tratto 3a: 425 m

Metanodotto Gagliano - T. Imerese
DN vari, MOP 24 bar

FASE 2

Rimozione Condotta Esistente
STRUMENTI DI PIANIFICAZIONE URBANISTICA

00	18/03/2020	EMISSIONE	PAPPALARDO	DI RUSCIO	PEDINI	Foglio 8 di 20 Scala 1:10000
INDICE	DATA	REVISIONI	ELABORATO	VERIFICATO	APPROVATO	
			Dis. PG-PRG-325			
			Comm. NR/19188			



Il presente disegno e' di proprieta' aziendale - La Societa' tutela i propri diritti a termine di legge.

2 C.T.R. F.622060 3 4 5 C.T.R. F.622060

ALIMENA

PALERMO

BOMPIETRO

Strada comunale

S.S. n.290 Strada comunale di Sagnefere

Torrente Bugarito Torrente Pallaccio

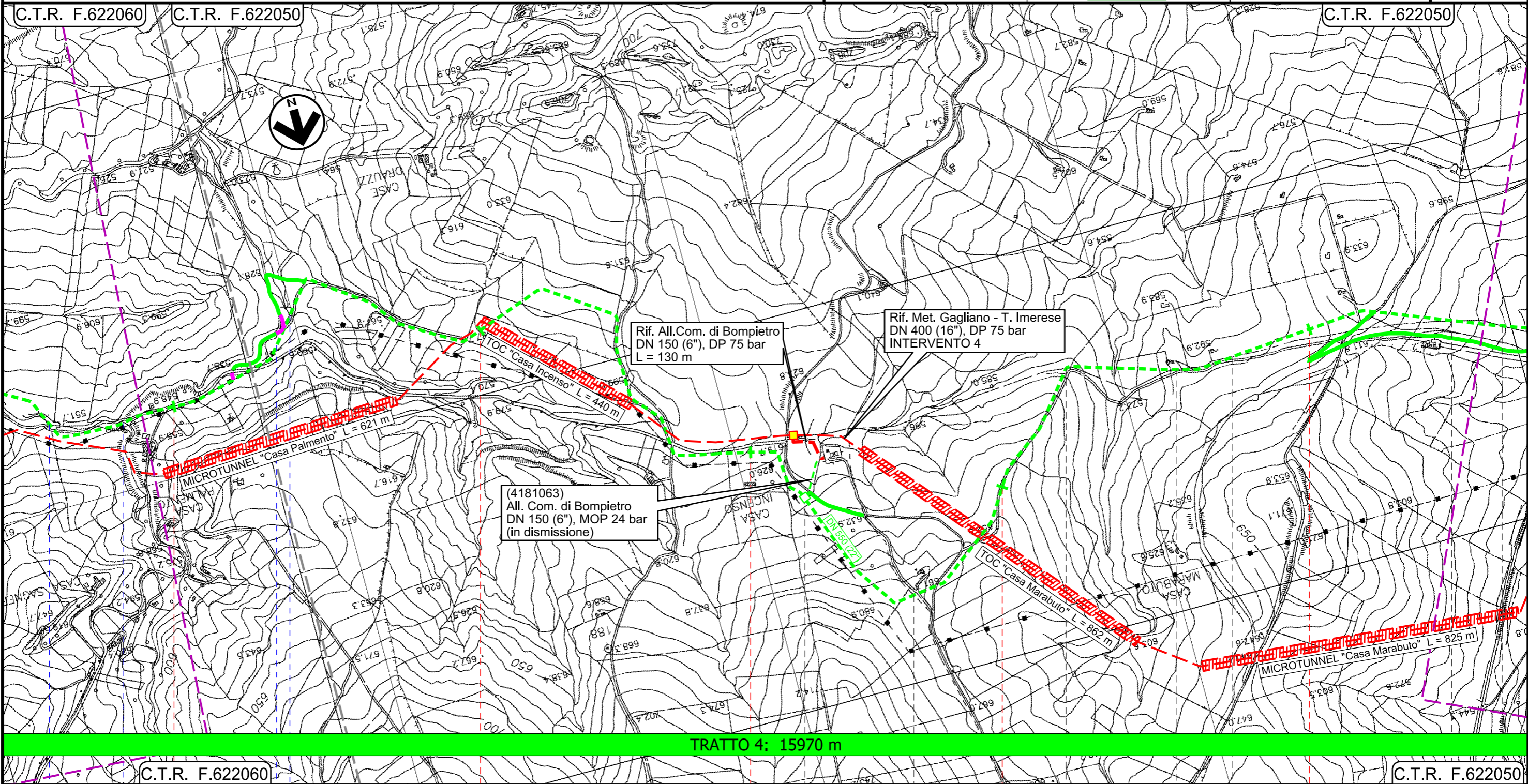
Fosso senza nome

Metanodotto Gagliano - T. Imerese
DN vari, MOP 24 bar

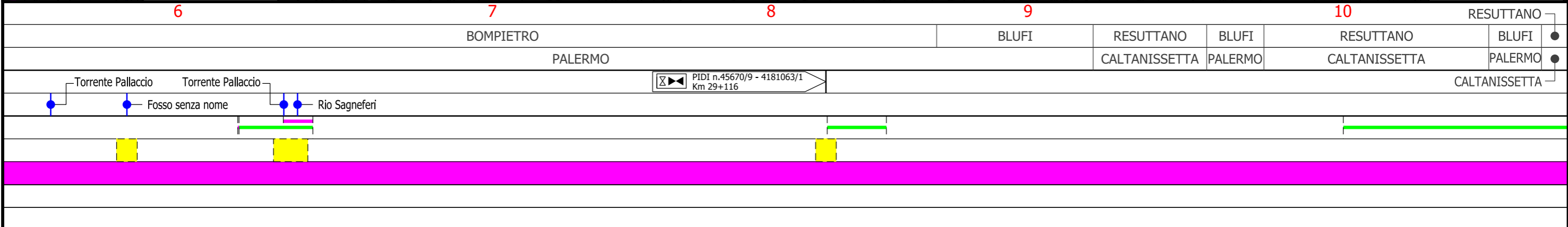
FASE 2

Rimozione Condotta Esistente
STRUMENTI DI PIANIFICAZIONE URBANISTICA

00	18/03/2020	EMISSIONE	PAPPALARDO	DI RUSCIO	PEDINI	Foglio 9
INDICE	DATA	REVISIONI	ELABORATO	VERIFICATO	APPROVATO	
			Dis. PG-PRG-325			di 20
			Comm. NR/19188			Scala 1:10000





Il presente disegno e' di proprieta' aziendale - La Societa' tutelera' i propri diritti a termine di legge.

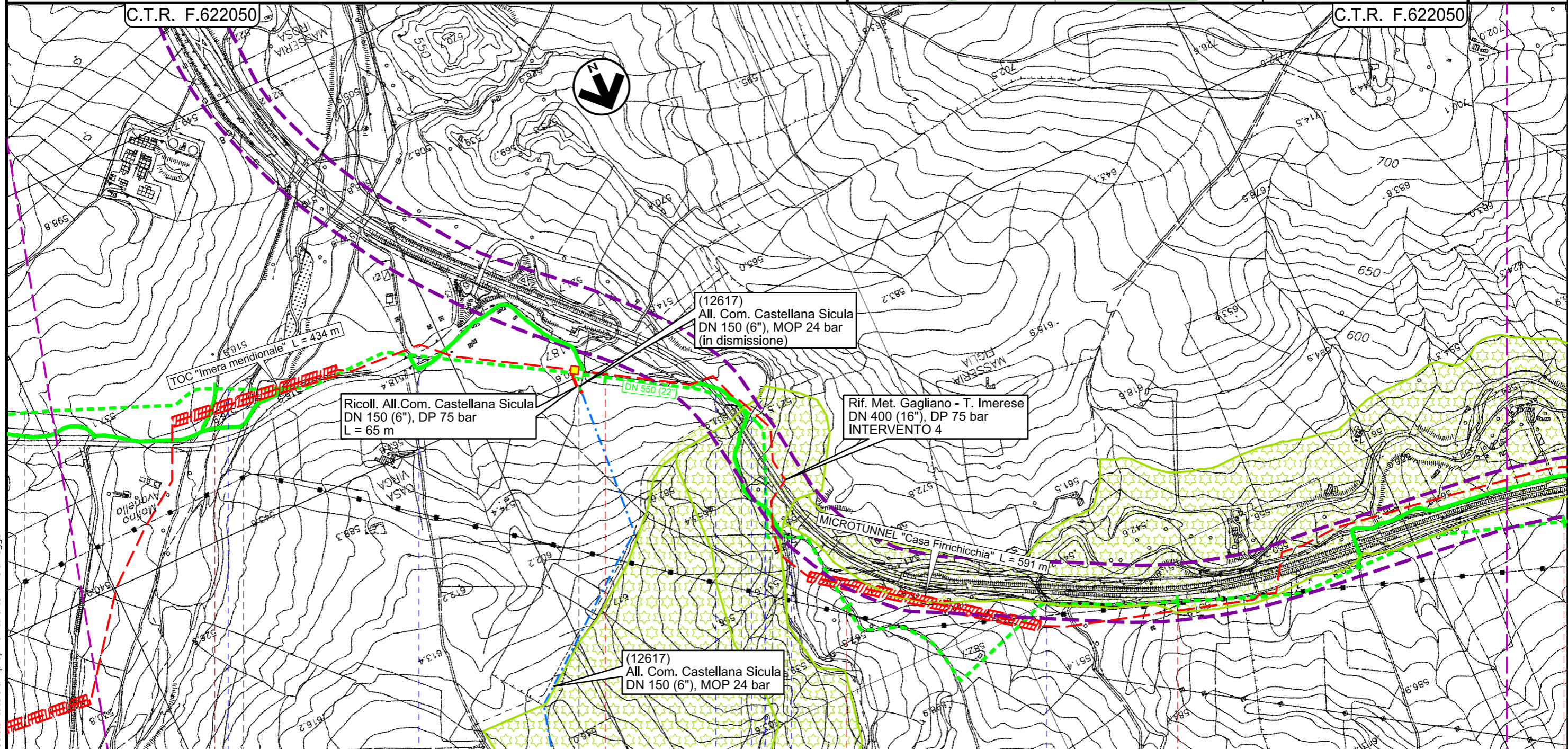


Metanodotto Gagliano - T. Imerese
DN vari, MOP 24 bar

FASE 2

Rimozione Condotta Esistente
STRUMENTI DI PIANIFICAZIONE URBANISTICA

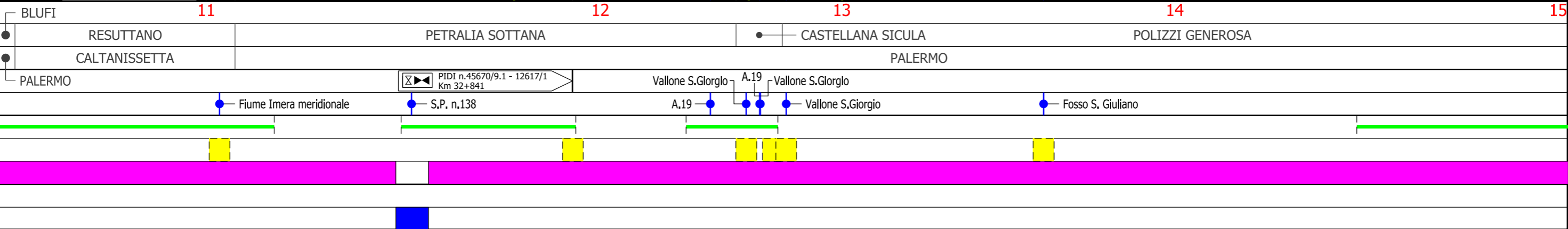
00	18/03/2020	EMISSIONE	PAPPALARDO	DI RUSCIO	PEDINI	Foglio 10 di 20 Scala 1:10000
INDICE	DATA	REVISIONI	ELABORATO	VERIFICATO	APPROVATO	
 			Dis. PG-PRG-325			
			Comm. NR/19188			



Il presente disegno e' di proprieta' aziendale - La Societa' tutela i propri diritti a termine di legge.

C.T.R. F.622050

C.T.R. F.622050



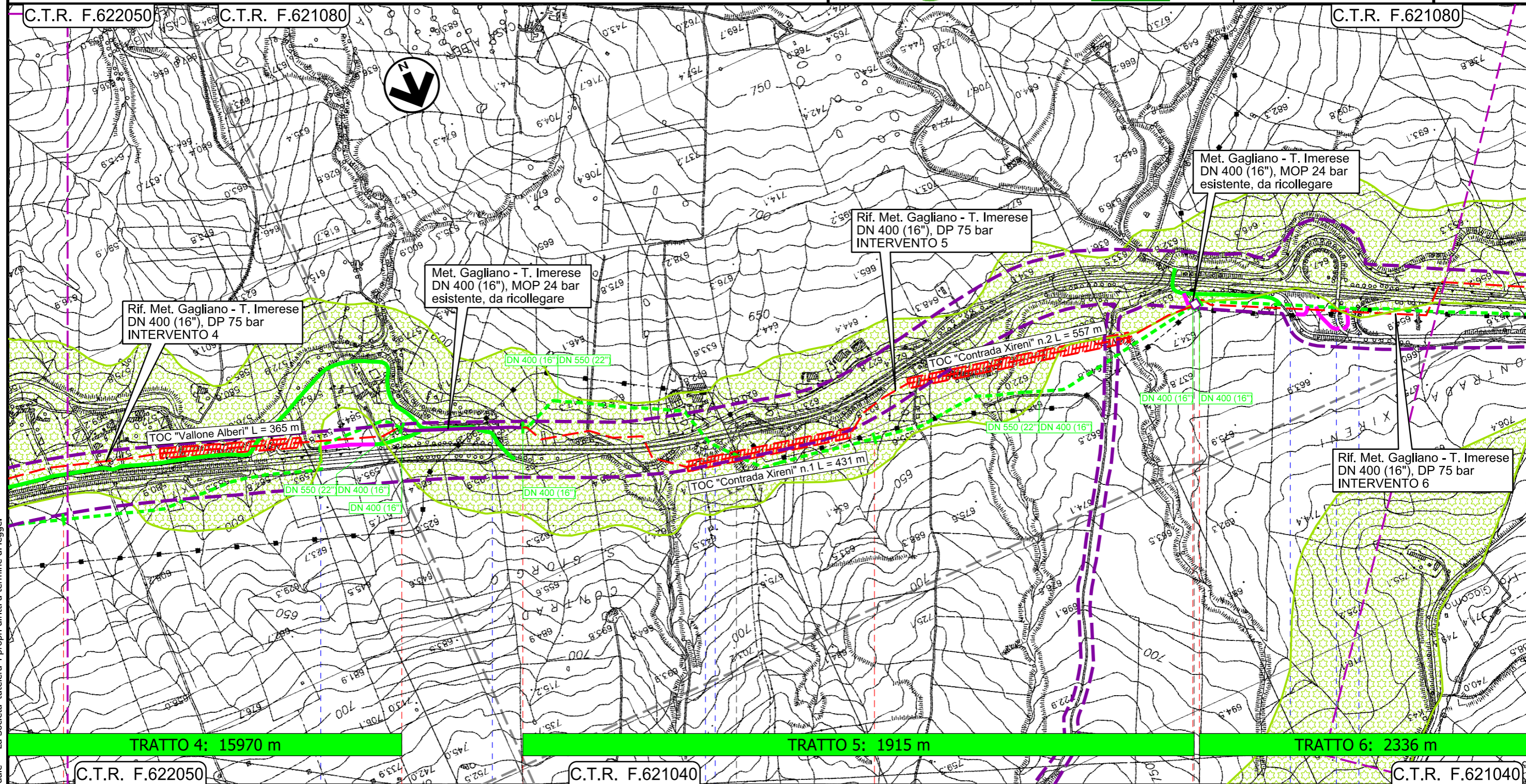
Metanodotto Gagliano - T. Imerese

DN vari, MOP 24 bar

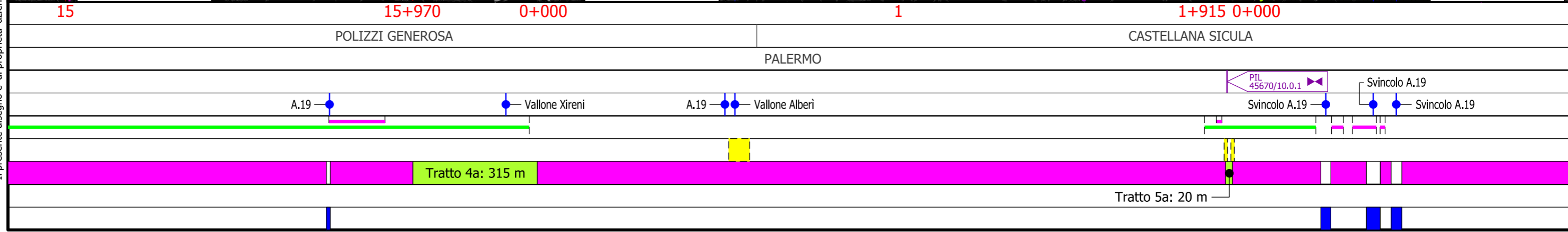
FASE 2

Rimozione Condotta Esistente
STRUMENTI DI PIANIFICAZIONE URBANISTICA

00	18/03/2020	EMISSIONE	PAPPALARDO	DI RUSCIO	PEDINI	Foglio 11
INDICE	DATA	REVISIONI	ELABORATO	VERIFICATO	APPROVATO	
			Dis. PG-PRG-325			di 20
			Comm. NR/19188			Scala 1:10000



Il presente disegno e' di proprieta' aziendale - La Societa' tutelera' i propri diritti a termine di legge.

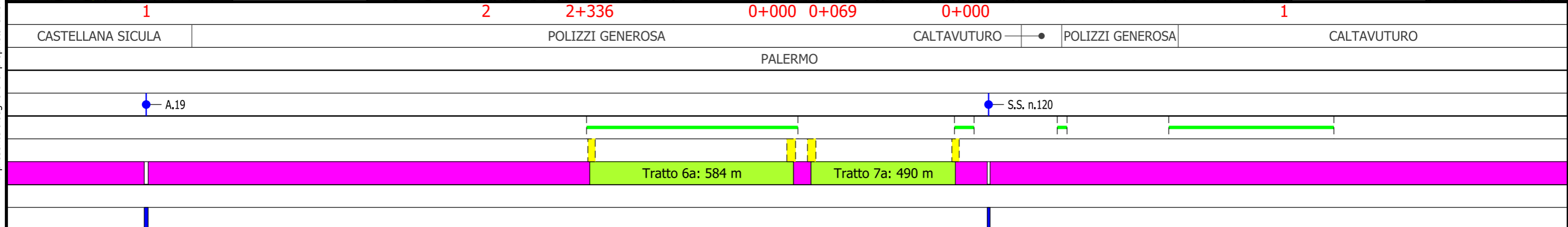
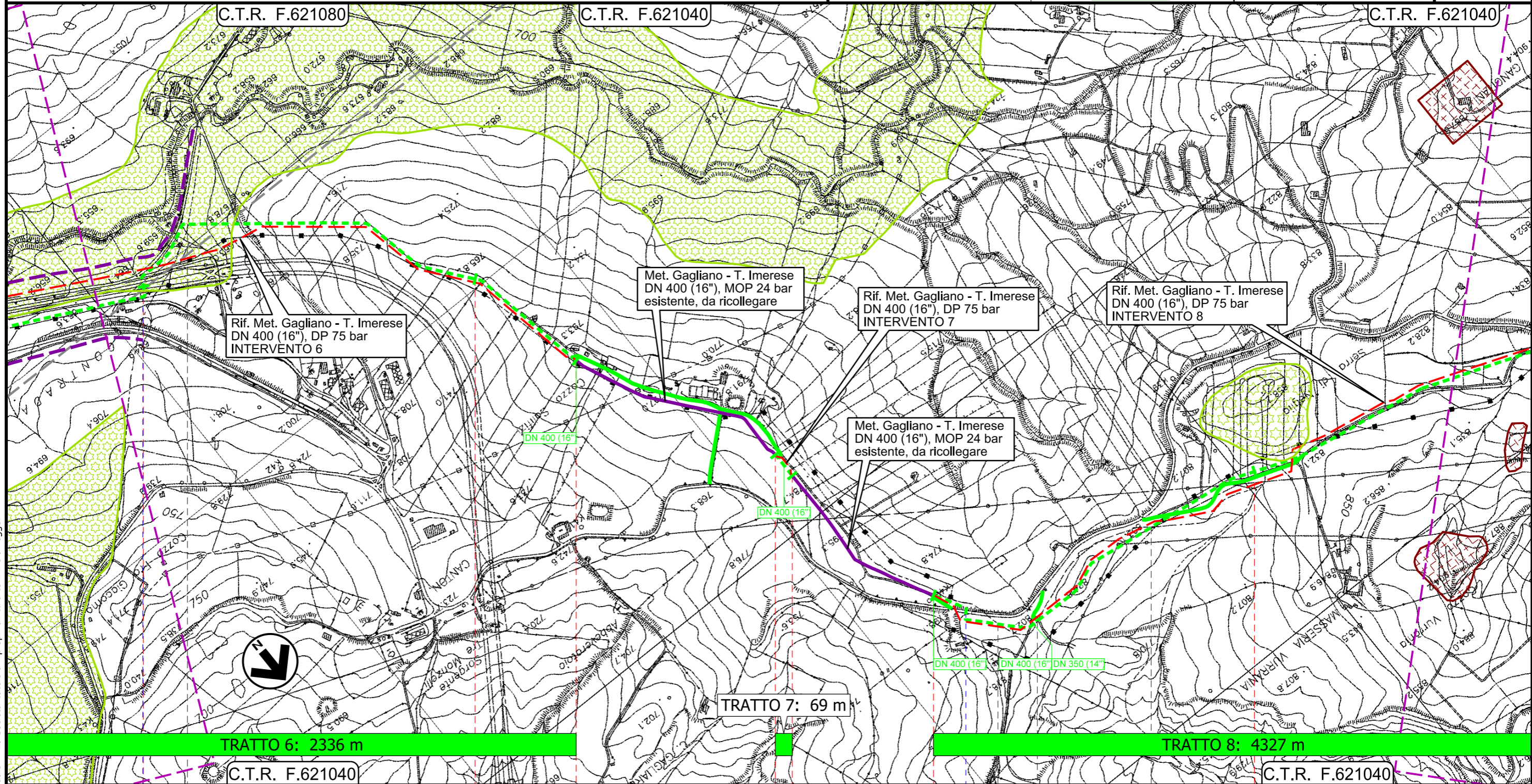


Metanodotto Gagliano - T. Imerese
DN vari, MOP 24 bar

FASE 2

Rimozione Condotta Esistente
STRUMENTI DI PIANIFICAZIONE URBANISTICA

00	18/03/2020	EMISSIONE	PAPPALARDO	DI RUSCIO	PEDINI	Foglio 12 di 20 Scala 1:10000
INDICE	DATA	REVISIONI	ELABORATO	VERIFICATO	APPROVATO	
			Dis. PG-PRG-325			
			Comm. NR/19188			

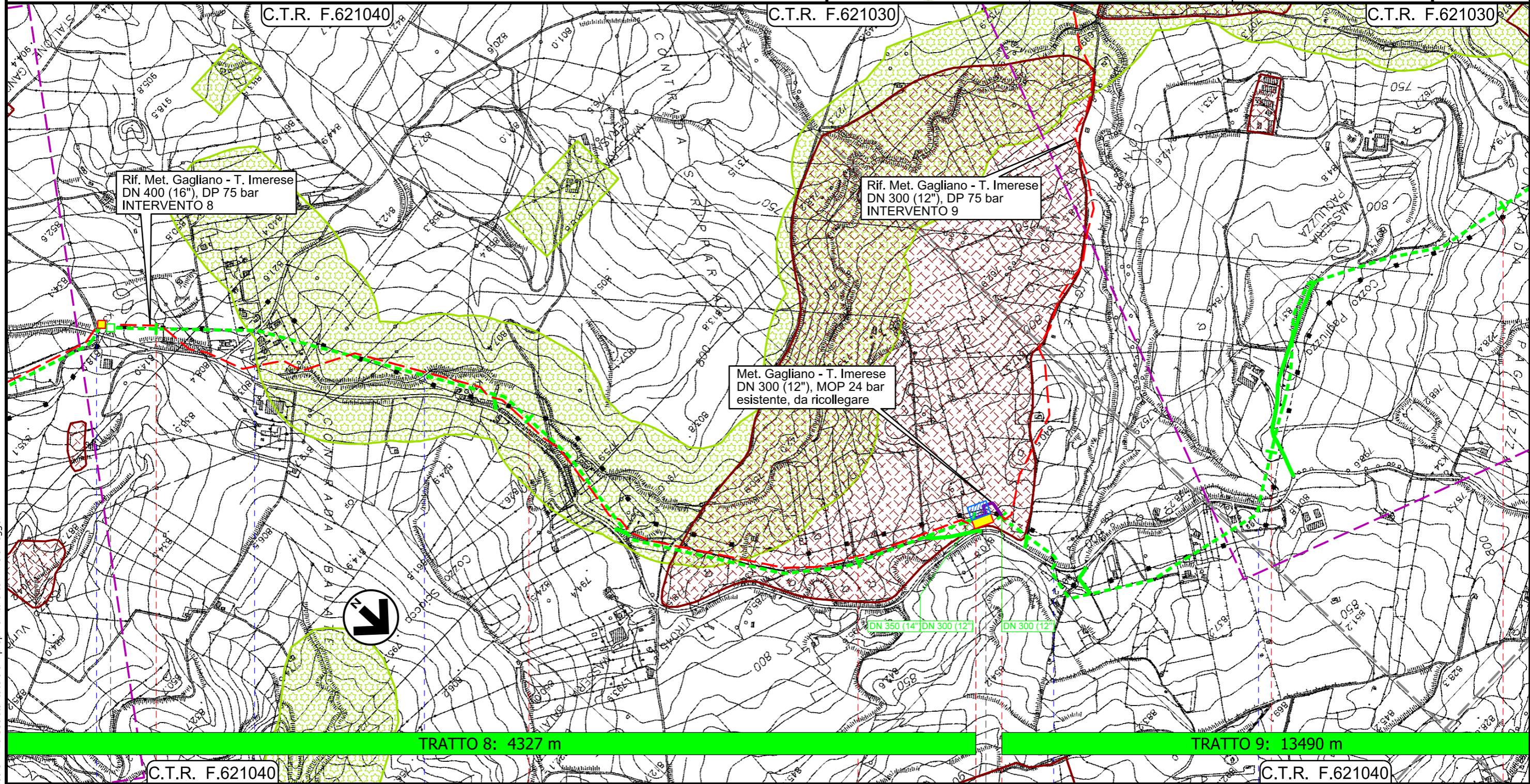


Metanodotto Gagliano - T. Imerese
DN vari, MOP 24 bar

FASE 2

Rimozione Condotta Esistente
STRUMENTI DI PIANIFICAZIONE URBANISTICA

00	18/03/2020	EMISSIONE	PAPPALARDO	DI RUSCIO	PEDINI	Foglio 13
INDICE	DATA	REVISIONI	ELABORATO	VERIFICATO	APPROVATO	
			Dis. PG-PRG-325			di 20
			Comm. NR/19188			Scala 1:10000

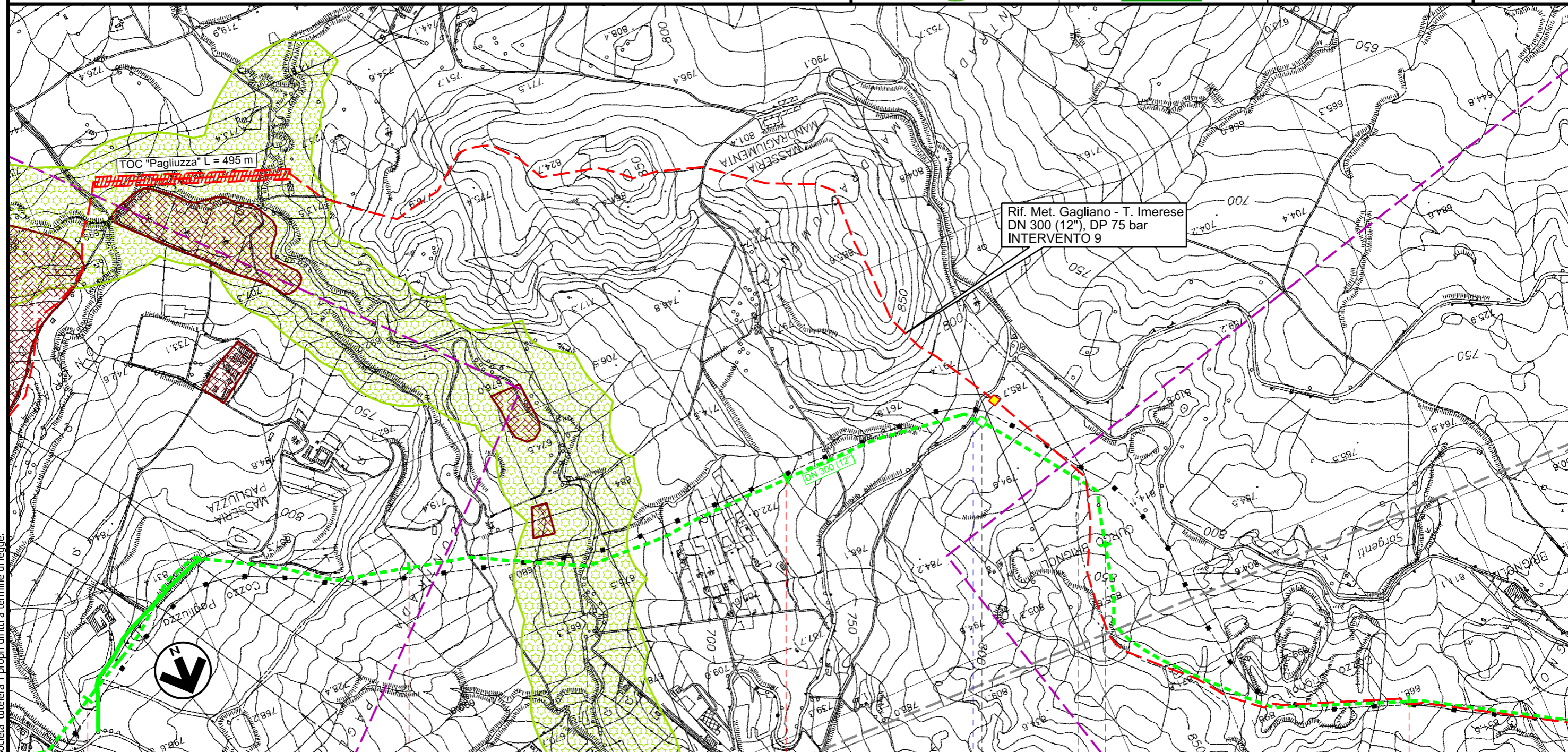


Metanodotto Gagliano - T. Imerese
DN vari, MOP 24 bar

FASE 2

Rimozione Condotta Esistente
STRUMENTI DI PIANIFICAZIONE URBANISTICA

00	18/03/2020	EMISSIONE	PAPPALARDO	DI RUSCIO	PEDINI	Foglio 14 di 20 Scala 1:10000
INDICE	DATA	REVISIONI	ELABORATO	VERIFICATO	APPROVATO	
			Dis. PG-PRG-325			
			Comm. NR/19188			



TRATTO 9: 13490 m

C.T.R. F.621030 C.T.R. F.621050 C.T.R. F.621050

1 2 3 4 5

CALTAVUTURO

PALERMO

SCLAFANI BAGNI

Torrente di Caltavuturo

S.P. n.8

PIL n.45670/11.1
Km 50+582

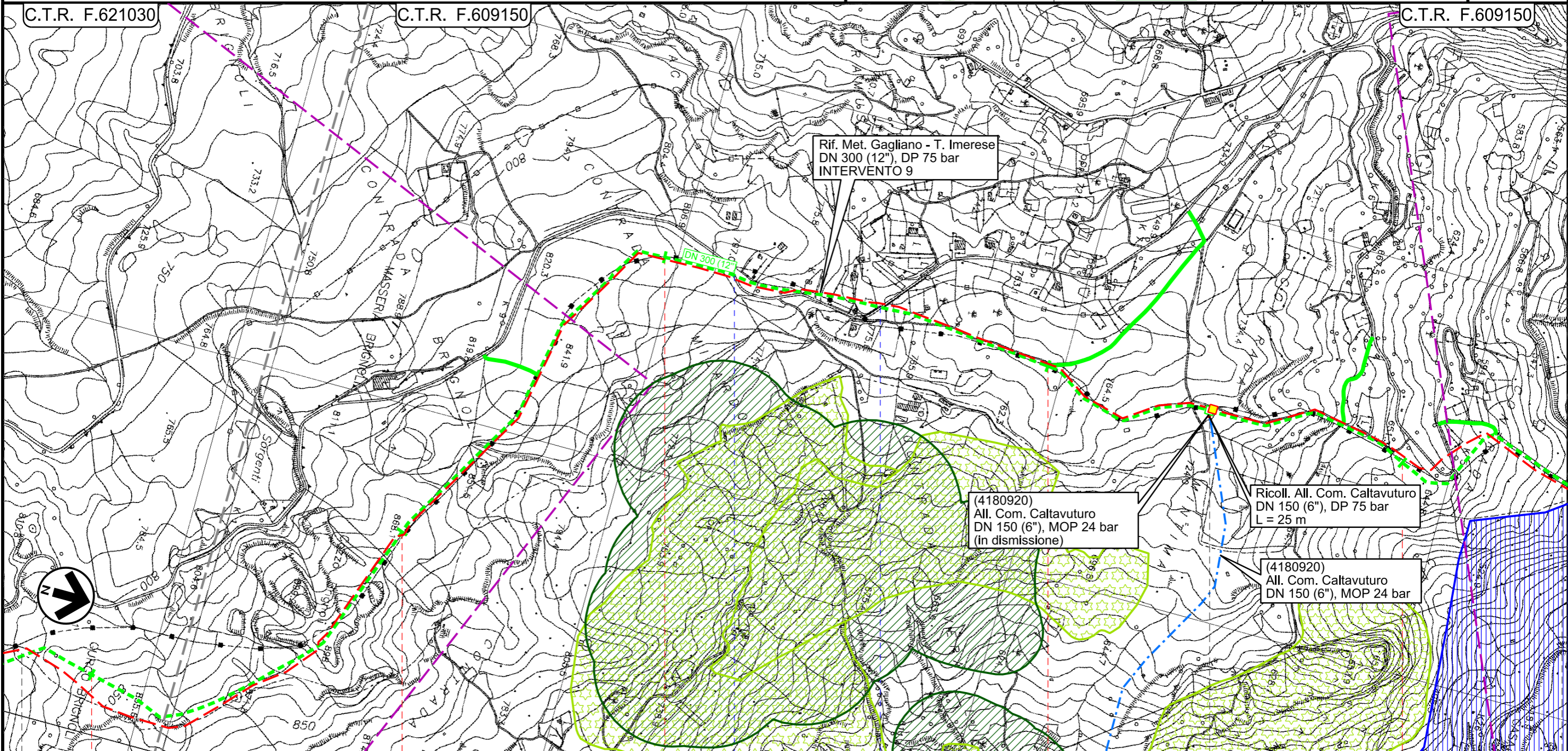
Il presente disegno e' di proprieta' aziendale - La Societa' tutelera' i propri diritti a termine di legge.

Metanodotto Gagliano - T. Imerese
DN vari, MOP 24 bar

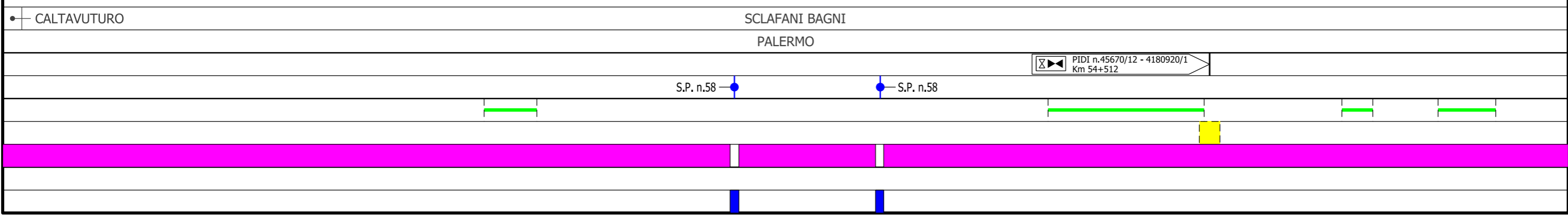

FASE 2

Rimozione Condotta Esistente
STRUMENTI DI PIANIFICAZIONE URBANISTICA

00	18/03/2020	EMISSIONE	PAPPALARDO	DI RUSCIO	PEDINI	Foglio 15
INDICE	DATA	REVISIONI	ELABORATO	VERIFICATO	APPROVATO	di 20
			Dis. PG-PRG-325			Scala 1:10000
			Comm. NR/19188			





TRATTO 9: 13490 m

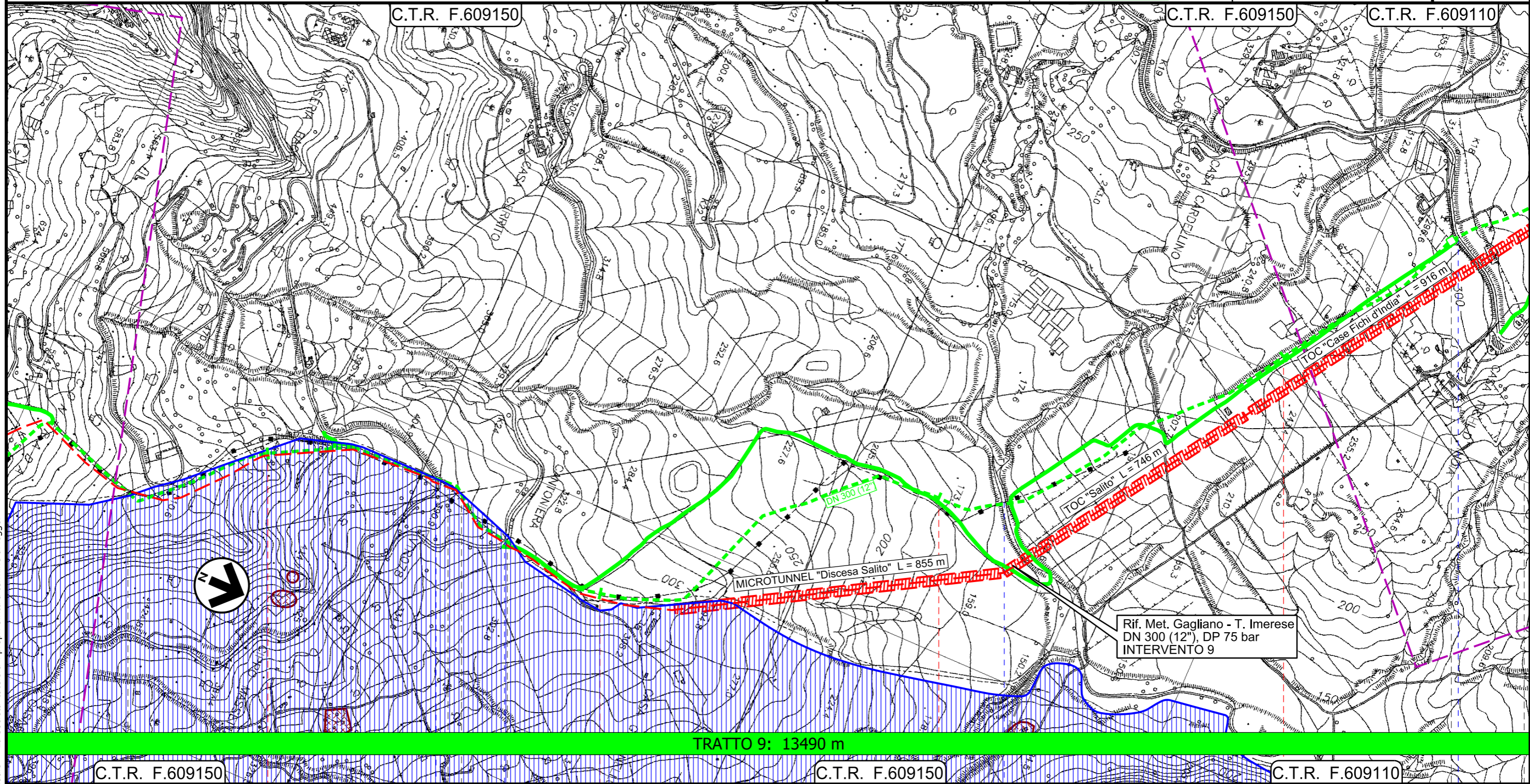


Metanodotto Gagliano - T. Imerese
DN vari, MOP 24 bar

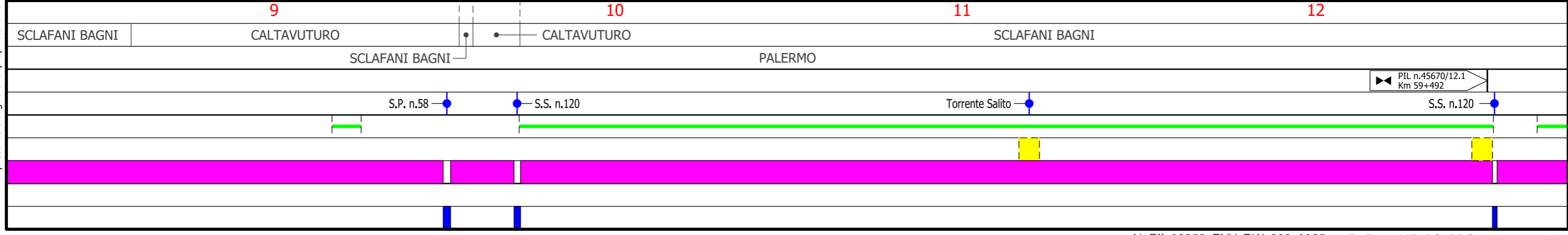
FASE 2

Rimozione Condotta Esistente
STRUMENTI DI PIANIFICAZIONE URBANISTICA

00	18/03/2020	EMISSIONE	PAPPALARDO	DI RUSCIO	PEDINI	Foglio 16 di 20 Scala 1:10000
INDICE	DATA	REVISIONI	ELABORATO	VERIFICATO	APPROVATO	
 			Dis. PG-PRG-325			
			Comm. NR/19188			



TRATTO 9: 13490 m



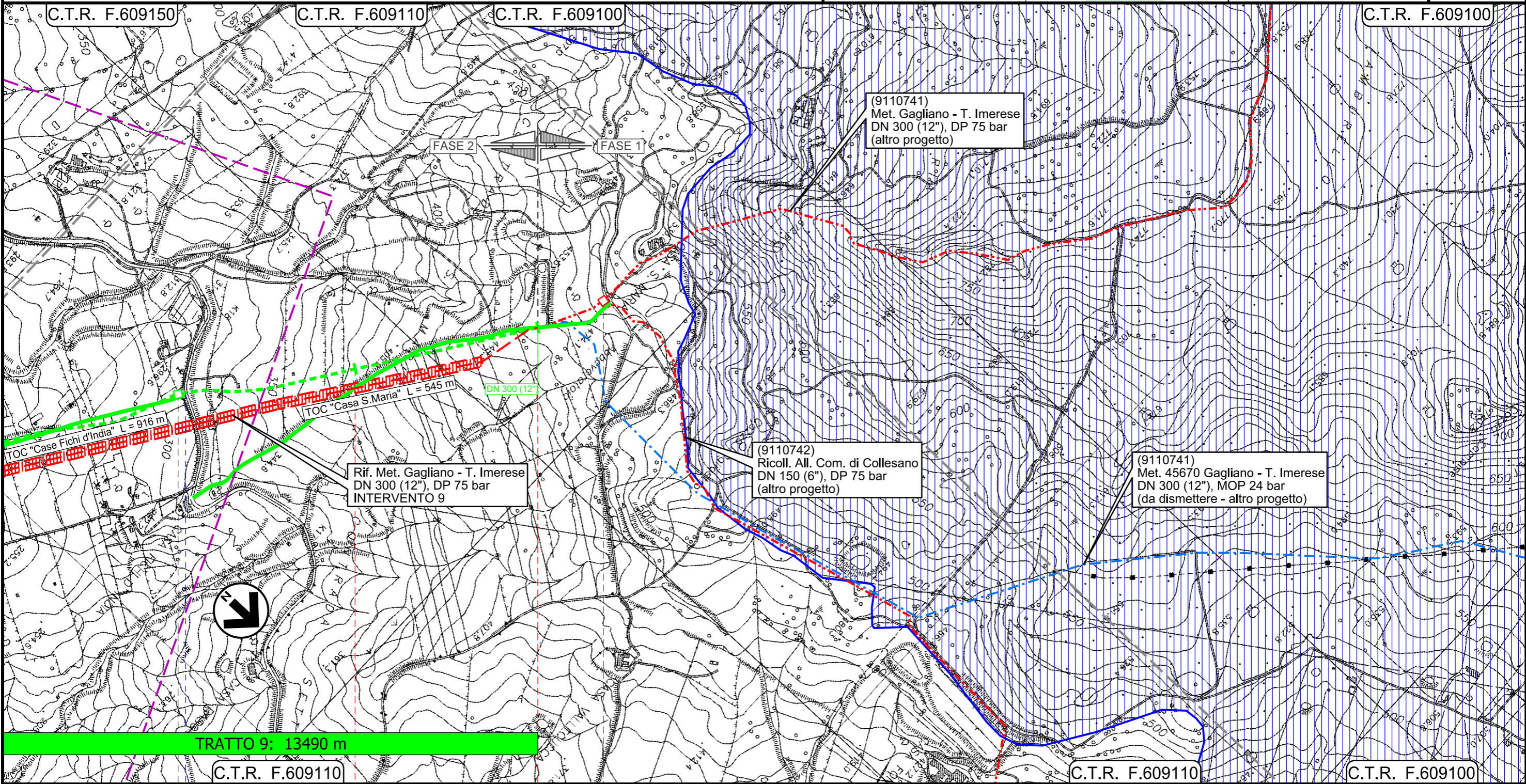
Il presente disegno e' di proprieta' aziendale - La Societa' tutela i propri diritti a termine di legge.

Metanodotto Gagliano - T. Imerese
DN vari, MOP 24 bar

FASE 2

Rimozione Condotta Esistente
STRUMENTI DI PIANIFICAZIONE URBANISTICA

00	18/03/2020	EMISSIONE	PAPPALARDO	DI RUSCIO	PEDINI	Foglio 17 di 20 Scala 1:10000
INDICE	DATA	REVISIONI	ELABORATO	VERIFICATO	APPROVATO	
			Dis. PG-PRG-325			
			Comm. NR/19188			



Il presente disegno e' di proprieta' aziendale - La Societa' tutelera' i propri diritti a termine di legge.

TRATTO 9: 13490 m

C.T.R. F.609110

13

13+490

SCLAFANI BAGNI

PALERMO

PII n.45670/12.1
Km 59+492

PIDI
Loc. Contrada S.Maria
4105817/1

S.S. n.120

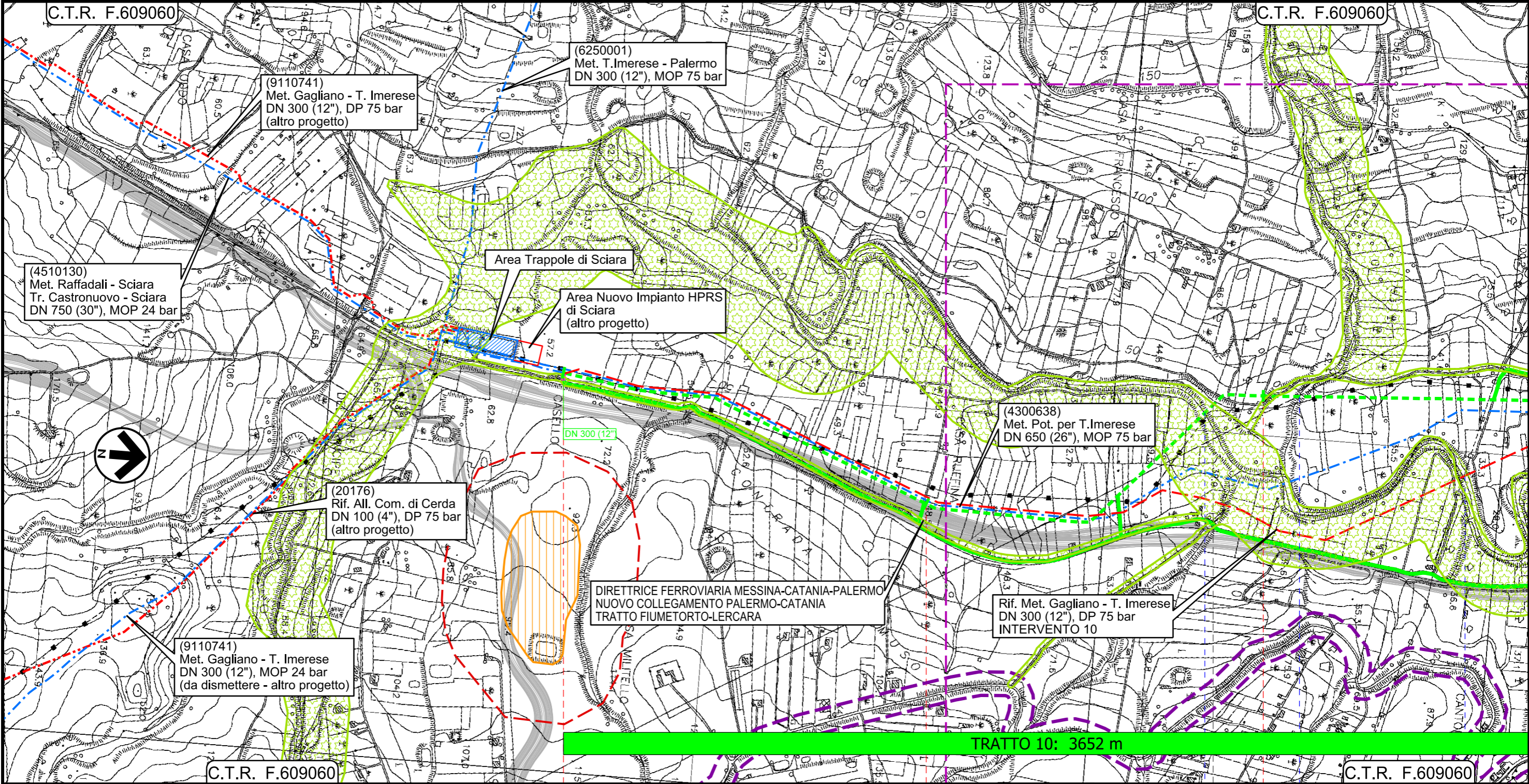
Km 60+542

Metanodotto Gagliano - T. Imerese
DN vari, MOP 24 bar

FASE 2

Rimozione Condotta Esistente
STRUMENTI DI PIANIFICAZIONE URBANISTICA



00	18/03/2020	EMISSIONE	PAPPALARDO	DI RUSCIO	PEDINI	Foglio 18 di 20 Scala 1:10000
INDICE	DATA	REVISIONI	ELABORATO	VERIFICATO	APPROVATO	
			Dis. PG-PRG-325			
			Comm. NR/19188			

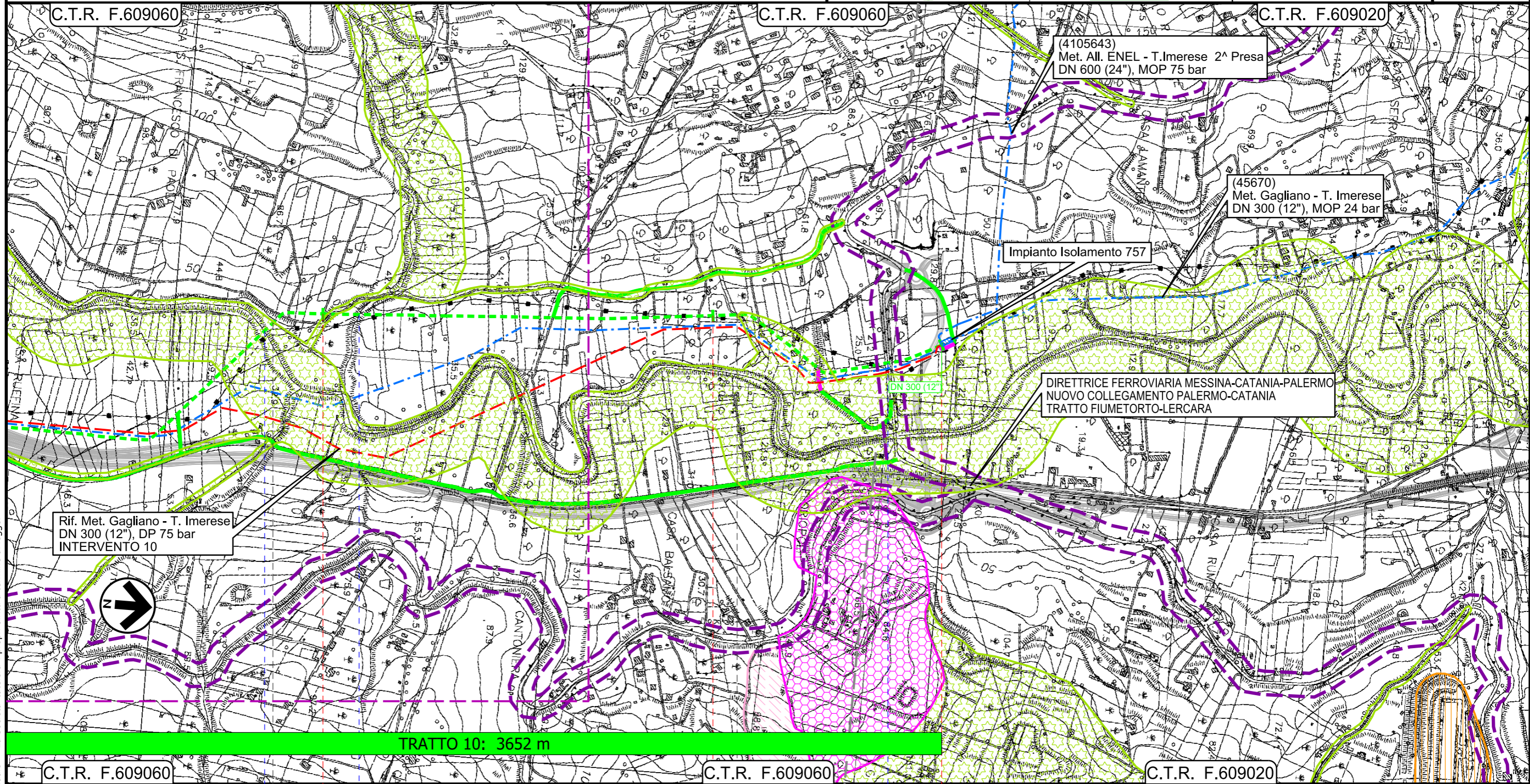


Metanodotto Gagliano - T. Imerese
DN vari, MOP 24 bar

FASE 2

Rimozione Condotta Esistente
STRUMENTI DI PIANIFICAZIONE URBANISTICA

00	18/03/2020	EMISSIONE	PAPPALARDO	DI RUSCIO	PEDINI	Foglio 19 di 20 Scala 1:10000
INDICE	DATA	REVISIONI	ELABORATO	VERIFICATO	APPROVATO	
 			Dis. PG-PRG-325			
			Comm. NR/19188			



Il presente disegno e' di proprieta' aziendale - La Societa' tutelera' i propri diritti a termine di legge.

C.T.R. F.609060	2	C.T.R. F.609060	3	C.T.R. F.609020	3+652
TERMINI IMERESE		SCIARA		TERMINI IMERESE	
PALERMO					
Fiume Torto		Vallone Scarcella		S.S. n.113	

00	18/03/2020	EMISSIONE	PAPPALARDO	DI RUSCIO	PEDINI
INDICE	DATA	REVISIONI	ELABORATO	VERIFICATO	APPROVATO
			Dis. PG-PRG-325		
			Comm. NR/19188		



LEGENDA

SIMBOLOGIA CARTOGRAFICA

- Metanodotti da porre fuori esercizio e recuperare
- Metanodotti in progetto
- Metanodotto in esercizio da ricollegare
- Metanodotti in progetto (altre opere)
- Metanodotti in esercizio
- Altre condotte di terzi
- Aree impianti stacco-terminale in progetto
- Aree impianti stacco-terminale esistenti
- Limite sovrapposizione fogli
- Impianti di linea da porre fuori esercizio e recuperare
- Impianti di linea in progetto
- Impianti esistenti da ricollegare
- Impianti di linea in esercizio
- Gallerie, Tunnel, Mini-Microtunnel, Raise Boring, T.O.C. e Direct Pipe.
- Depositi temporanei
- Adeguamento strade esistenti
- Strade di accesso provvisorio
- Nuova viabilita'
- TRATTO X: xxx m** Tratti di rimozione

SIMBOLOGIA MECCANICA

- Punto di intercettazione di linea (P.I.L.)
- Punto di intercettazione di derivazione importante (P.I.D.I.)
- Punto di intercettazione di derivazione semplice con stacco da P.I.L. (P.I.D.S.)
- Punto di intercettazione e derivazione semplice con stacco da Linea (P.I.D.S.)
- Punto di intercettazione con discaggio di allacciamento (P.I.D.A.)
- Punto predisposto per il discaggio di allacciamento (P.P.D.A.)
- Punto di sezionamento elettrico terminale (P.S.E.T.)
- Stazione predisposta per lancio e ricevimento PIG
- Impianto di riduzione/regolazione della pressione

LEGENDA TEMATICA

- Aree residenziali (Centri storici, zone di completamento, zone di espansione, zone a verde privato)
- Aree produttive (Zone industriali e artigianali)
- Aree per servizi e attrezzature pubbliche (verde pubblico attrezzato, parcheggi, attrezzature tecnologiche, attrezzature di interesse collettivo, strutture ricettive, etc.)
- Aree agricole (fondo cartografia)
- Aree agricole di interesse paesistico e/o ambientale (comprende anche aree agricole di tutela e aree agricole di valore ambientale)
- Aree boscate (comprende tutte le diverse tipologie di bosco individuate negli strumenti urbanistici)
- Aree sottoposte a vincolo archeologico
- Discarica controllata
- Zone di tutela ambientale, paesaggistica e culturale
- Attrezzature ricettive alberghiere
- Fasce di rispetto di battigia, boschi, foreste, parchi e strade
- Fascia di rispetto - Inedificabilita' Assoluta
- Cimitero

Progressiva chilometrica	N.
Comuni	
Province	
Impianti	
Attraversamenti	
Strade - Piste - Piazzole tubazioni	
Fascia di lavoro	
Tratto in rimozione con scavo a cielo aperto Tratti Esistenti da Ricollegare e Posa Polifora	
Tratto da lasciare in opera e intasare	
Tratto con estrazione del tubo di linea e intasamento del tubo di protezione	