DATI TECNICI FUNZIONALI

INERBIMENTI [numero scheda di dettaglio e tipologia]	🟩
ACCANTONAMENTO TOPSOIL	
APPORTO DI FIORUME	
RIMBOSCHIMENTO CON PIANTAGIONE DIFFUSA [numero s. di d. e tipopogia]	🟨
MESSA A DIMORA DI PIANTE ADULTE (Pino Marittimo)	
SITI N2000 E RETE ECOLOGICA REGIONALE L.R. 28 / 2009 [codice]	🟧 🟦
HABITAT N2000	
PMA [CODICE]	
IMPIANTO [numero scheda]	

CONFINI AMMINISTRATIVI

DATI CARATTERISTICI

DATI DI COSTRUZIONE

PRESSIONE DI PROGETTO 75.0 bar

PRESSIONE MASSIMA DI ESERCIZIO (MOP) 70.0 bar

GRADO DI UTILIZZAZIONE DICHIARATO f - 0.57

DIAMETRO PREVALENTE - 400.0 (DN)

REALIZZATO IN CONFORMITA' AL D.M. 17/04/2008
CONFORMITA' AL D.M NUMERO
PER MODIFICHE REALIZZATE SUCCESSIVAMENTE

RIVESTIMENTO GIUNTI DI SALDATURA

DATI GENERALI

DN 400 SP 0.0 [UNI-EN]

LUNGHEZZA TOTALE IMPIANTO

FASE EMISSIONE PER INTEGRAZIONE SIA

PLANIMETRIA 1:2000

CONFINI AMMINISTRATIVI

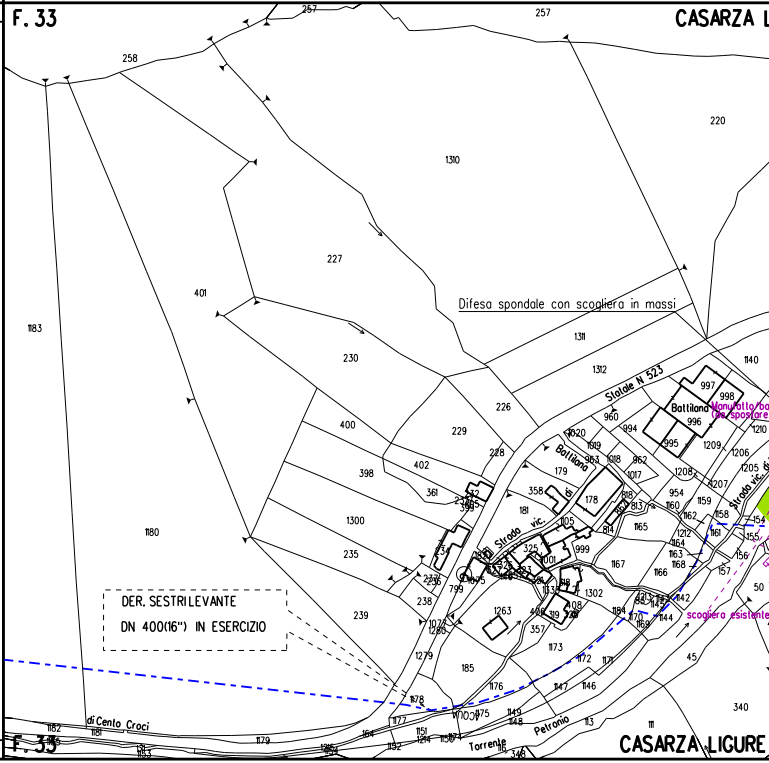
F. 33
CASARZA L
257
258
220
1310
227
401
1183
Difesa spondale con scogliera in massi
1311
1312
230
226
400
229
398
402
361
1300
1180
235
239
Statale N 523
Battilana
Manufatto/ba
da spostare
Battilana
Strada vic.
Strada vic.
1302
1263
357
1173
185
scogliera esistente
45
50
340
140
DER. SESTRI LEVANTE
DN 400(16") IN ESERCIZIO
di Cento Croci
Torrente
Petronio
F. 35
1179
CASARZA LIGURE

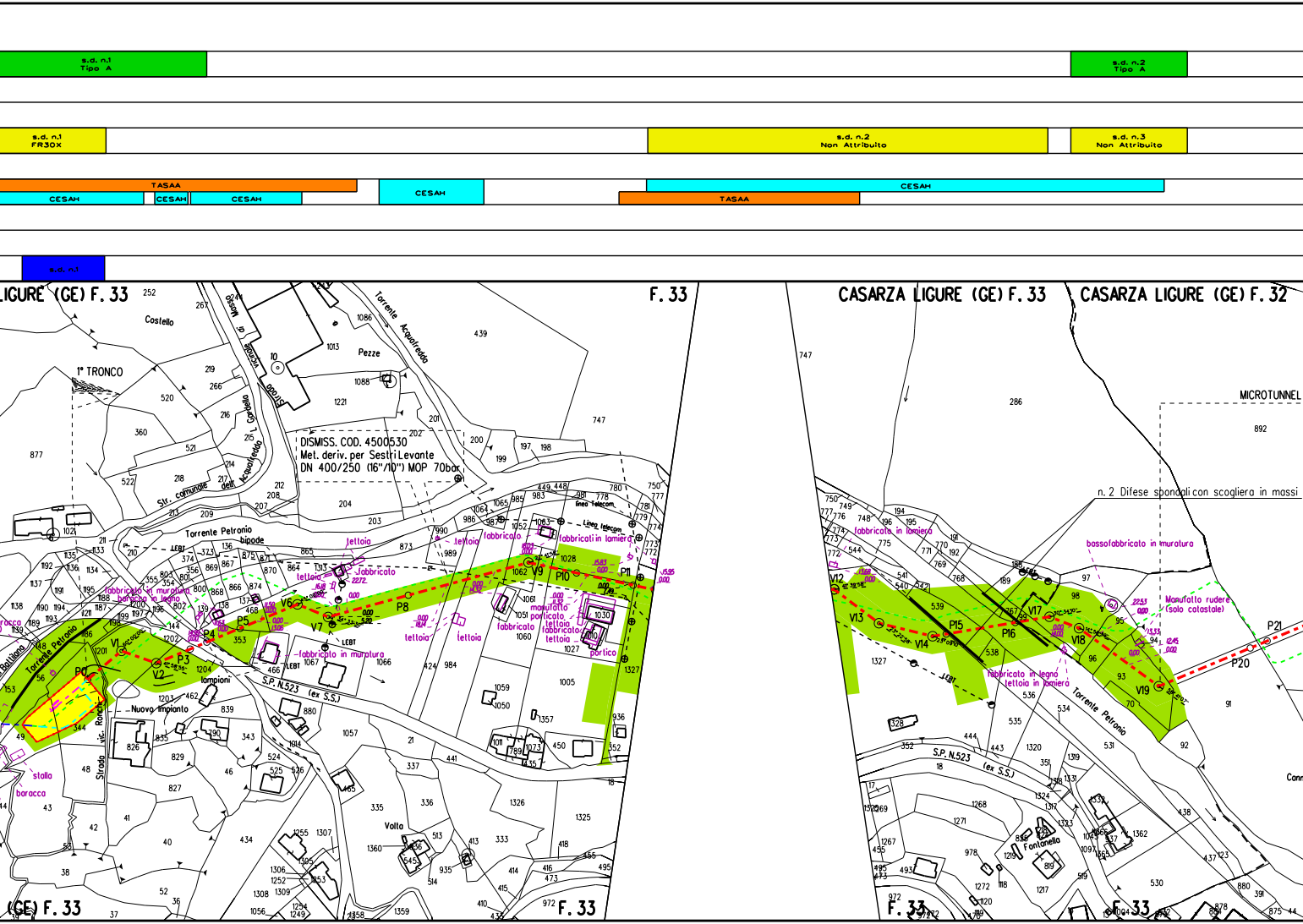
s.d. n.1 Tipo A
s.d. n.2 Tipo A
s.d. n.1 FR30X
s.d. n.2 Non Attribuito
s.d. n.3 Non Attribuito
TASAA
CESAH
CESAH
CESAH
CESAH
CESAH
TASAA
s.d. n.1
LIGURE (GE) F. 33
F. 33
CASARZA LIGURE (GE) F. 33
CASARZA LIGURE (GE) F. 32
1° TRONCO
Costello
Torrente Acquafredda
Pezze
DISMISS. COD. 4500530
Met. deriv. per Sestri Levante
DN 400/250 (16"/10") MOP 70bar
Str. comunale dell'Acquafredda
Torrente Petronio
bipode
tettoia
fabbricato
fabbricato in muratura
baracca in legno
fabbricati in lamiera
manufatto
porticato
portico
Linea Telecom
S.P. N.523 (ex S.S.)
Nuovo impianto
lampioni
Strada vic. Ronchi
stalla
baracca
Volta
P0
V1
V2
P3
P4
P5
V6
V7
P8
V9
P10
P11
V12
V13
V14
P15
P16
V17
V18
V19
P20
P21
MICROTUNNEL
n. 2 Difese spondali con scogliera in massi
fabbricato in lamiera
bassofabbricato in muratura
Manufatto rudere (solo catastale)
fabbricato in legno
tettoia in lamiera
Torrente Petronio
Fontanella
(GE) F. 33
F. 33
F. 33
F. 33

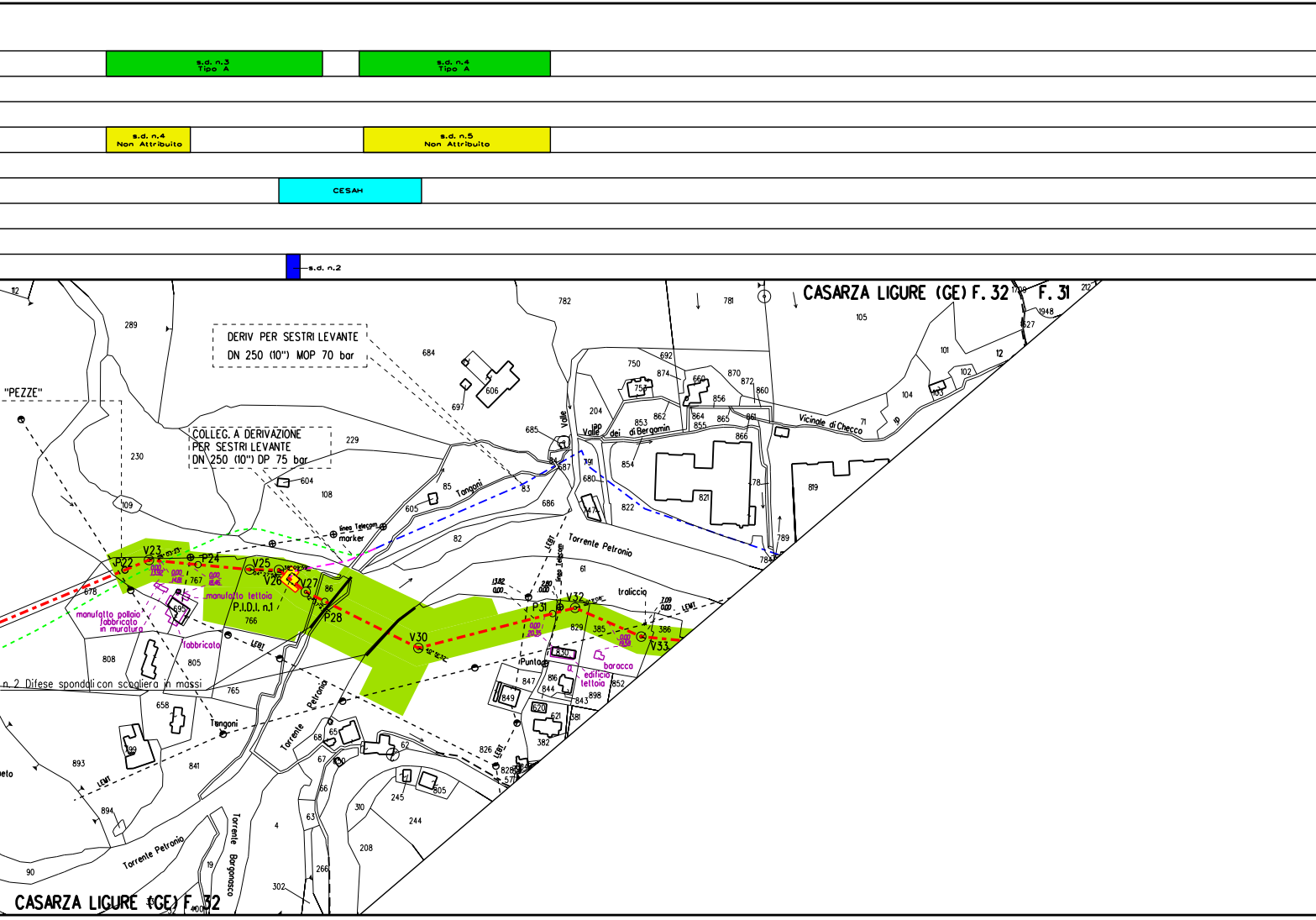
s.d. n.3
Tipo A
s.d. n.4
Tipo A
s.d. n.4
Non Attribuito
s.d. n.5
Non Attribuito
CESAH
s.d. n.2
CASARZA LIGURE (GE) F. 32
F. 31
CASARZA LIGURE (GE) F. 32
"PEZZE"
DERIV PER SESTRI LEVANTE
DN 250 (10") MOP 70 bar
COLLEG. A DERIVAZIONE
PER SESTRI LEVANTE
DN 250 (10") DP 75 bar
linea Telecom
marker
Tangoni
Valle
Valle dei di Bergamin
Vicinale di Checco
Torrente Petronio
Torrente Bargonasco
linea Telecom
LEBT
LEMT
traliccio
Punta
P22
V23
P24
V25
V26
V27
P28
V30
P31
V32
V33
manufatto pollaio
fabbricato
in muratura
manufatto tettoia
P.I.D.I. n.1
fabbricato
baracca
edificio
tettoia
n. 2 Difese spondali con scogliera in massi
0,00
13,92
0,00
14,81
0,00
18,46
0,00
20,35
0,00
19,58
13,82
0,00
2,80
0,00
7,09
0,00

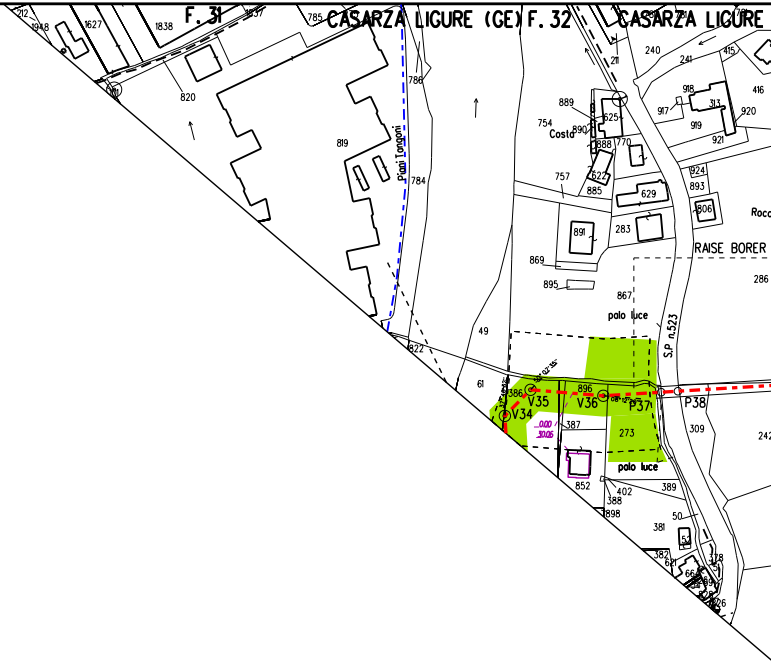
F. 31
CASARZA LIGURE (GE) F. 32
CASARZA LIGURE
Piani Tangoni
Costa
RAISE BORER
S.P n.523
palo luce
palo luce
V34
V35
V36
P37
P38
0.00
30.06
1838
1627
1948
820
819
786
784
785
822
49
61
386
896
387
273
852
402
388
898
389
50
381
382
309
242
286
867
869
895
891
283
629
757
885
622
888
770
754
889
890
625
211
240
241
415
416
918
917
919
313
920
921
924
893
806

s.d. n.5 Tipo B

s.d. n.6 Tipo B

s.d. n.7 Tipo B

s.d. n.6 MMIOX

s.d. n.7 Non Attribuito

s.d. n.8 Non Attribuito

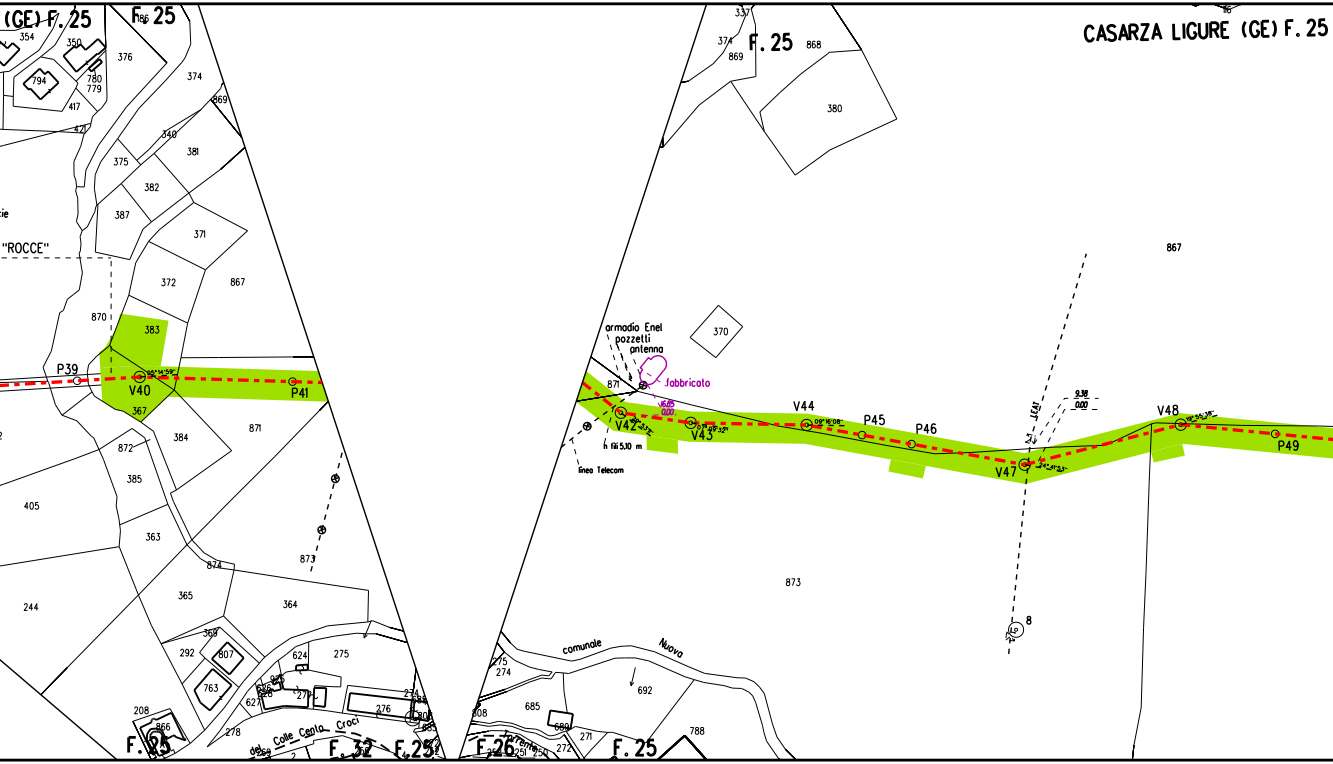
(GE) F. 25
F. 25
CASARZA LIGURE (GE) F. 25
"ROCCE"
P39
V40
P41
V42
V43
V44
P45
P46
V47
V48
P49
armadio Enel
pozzetti
antenna
fabbricato
16,85
0,00
h fili 5,10 m
linea Telecom
9,38
0,00
LEAT
09°16'08"
comunale
Nuova
del Colle Cento Croci
F. 32
F. 26
F. 25
354
350
794
780
779
417
376
374
869
340
381
375
382
387
371
372
867
870
383
367
384
871
872
385
405
363
873
874
365
364
244
369
807
292
624
275
763
208
866
278
337
868
380
370
692
685
788
308
271
272
8

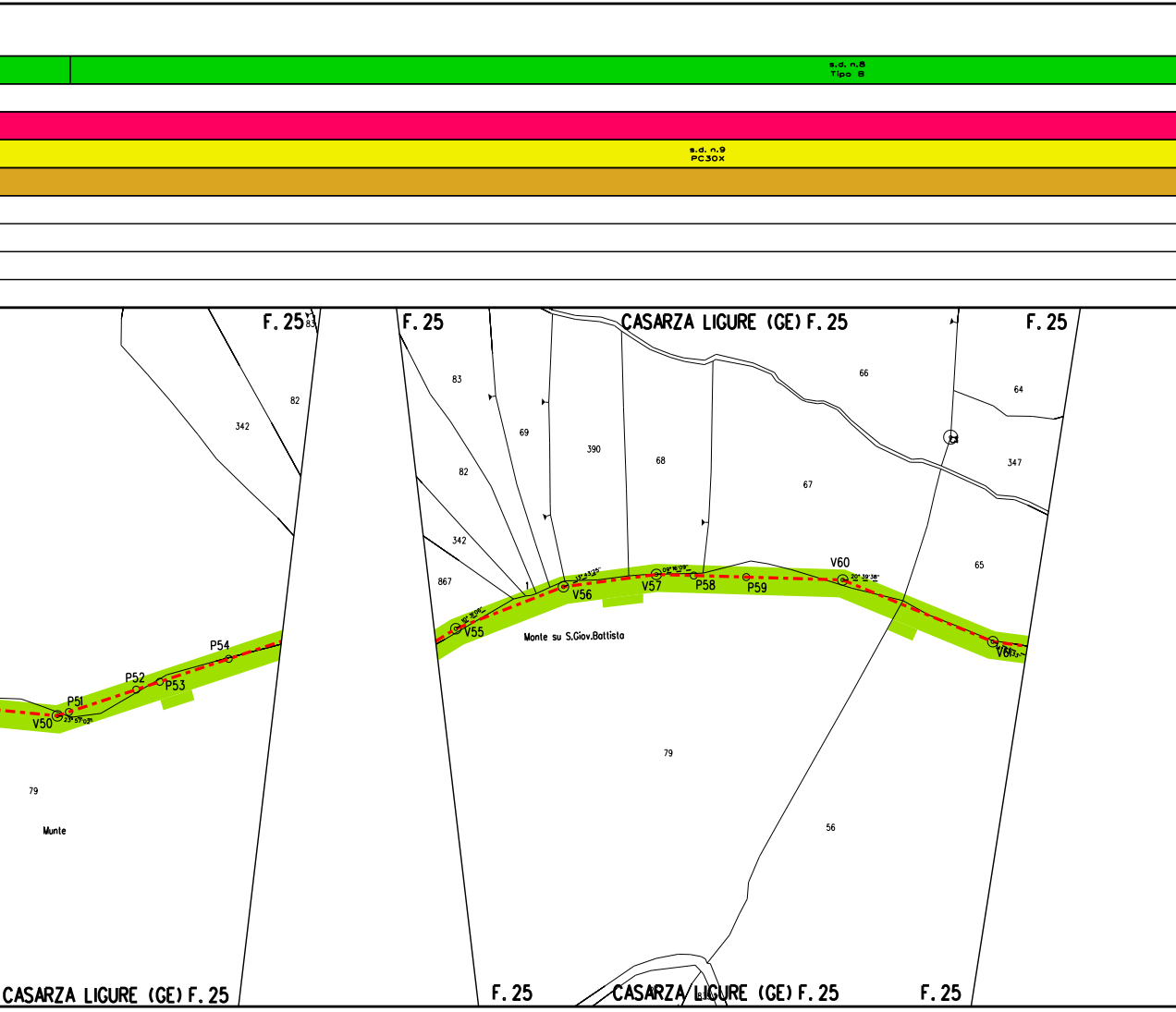
s.d. n.8
Tipo B
s.d. n.9
PC30X
F. 25
83
82
342
79
Munte
P51
V50
23° 57' 02"
P52
P53
P54
CASARZA LIGURE (GE) F. 25
F. 25
83
69
390
68
82
342
867
1
V55
10° 31' 06"
V56
13° 43' 25"
V57
09° 16' 09"
P58
P59
V60
20° 39' 38"
Monte su S.Giov.Battista
79
CASARZA LIGURE (GE) F. 25
66
67
64
347
65
V61
56
F. 25
CASARZA LIGURE (GE) F. 25
F. 25
F. 25
CASARZA LIGURE (GE) F. 25
F. 25

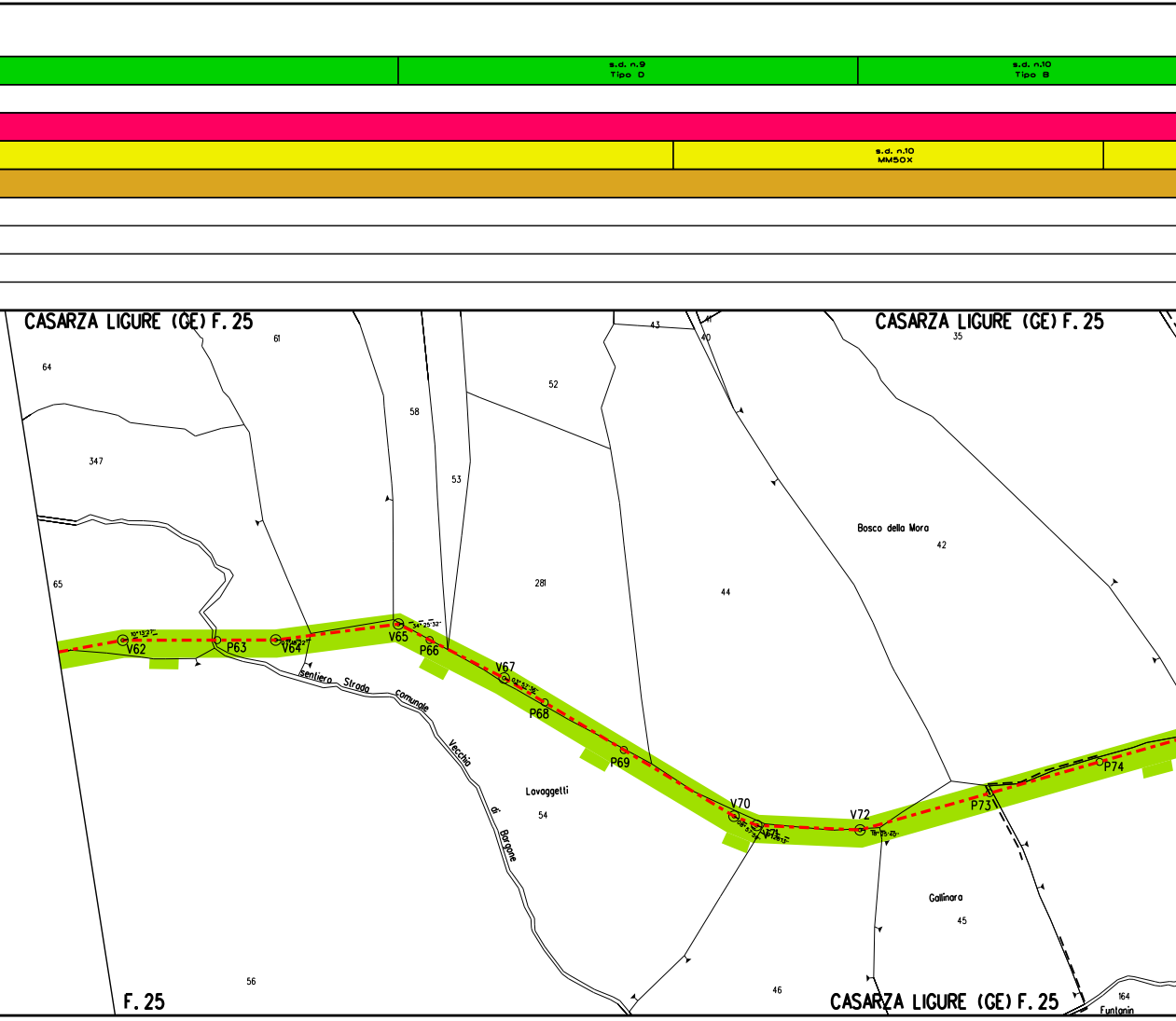
s.d. n.9
Tipo D
s.d. n.10
Tipo B
s.d. n.10
MM50X
CASARZA LIGURE (GE) F. 25
CASARZA LIGURE (GE) F. 25
64
61
347
58
52
43
41
40
35
53
Bosco della Mora
42
65
281
44
V62
10°13'27"
P63
V64
V65
34°25'32"
P66
V67
03°57'36"
P68
P69
sentiero
Strada
comunale
Vecchia
di
Bargone
Lavaggetti
54
V70
V71
V72
P73
P74
Gallinara
45
56
46
F. 25
CASARZA LIGURE (GE) F. 25
164
Funtanin

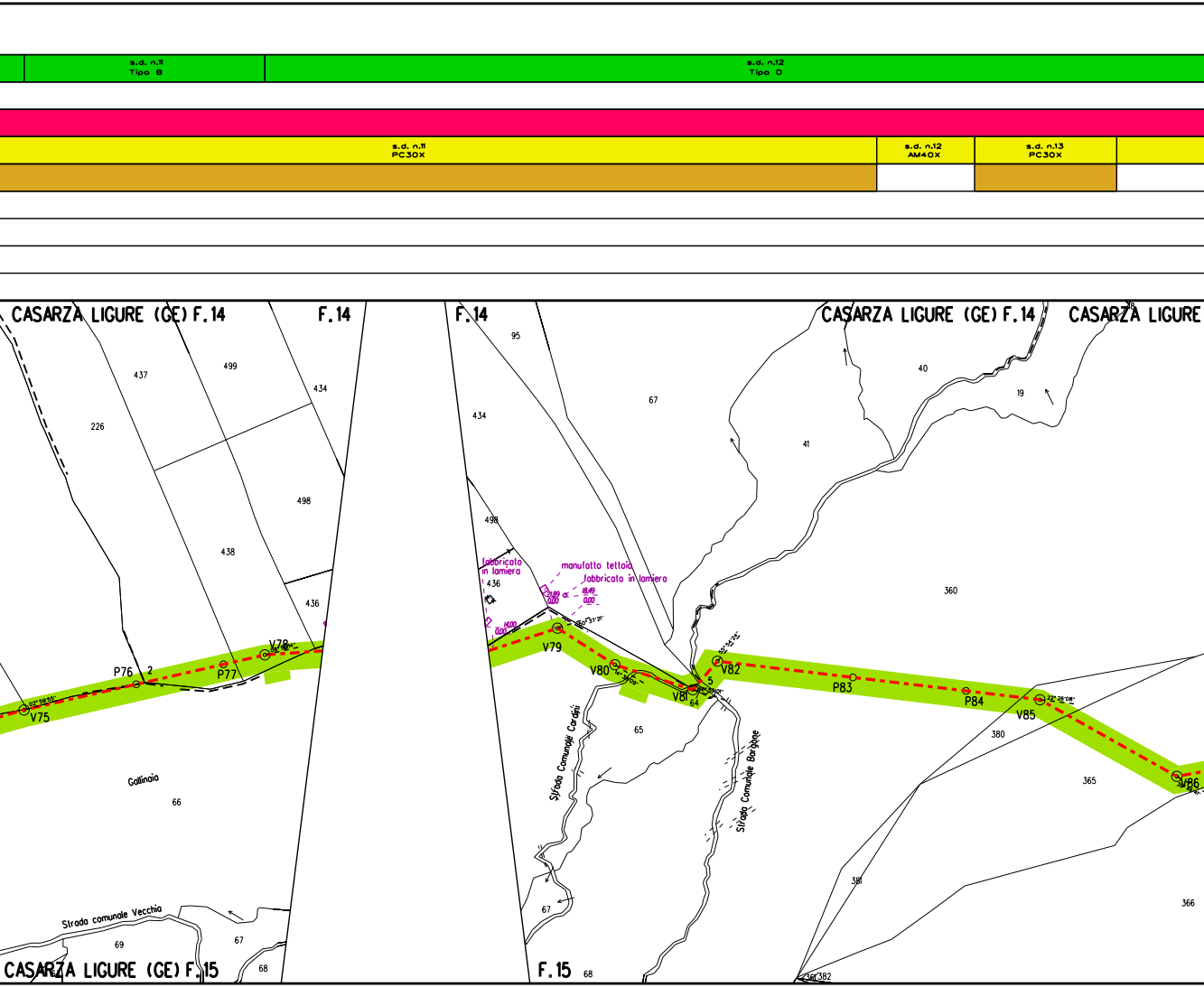
s.d. n.11
Tipo B
s.d. n.12
Tipo D
s.d. n.11
PC30X
s.d. n.12
AM40X
s.d. n.13
PC30X
CASARZA LIGURE (GE) F.14
F.14
F.14
CASARZA LIGURE (GE) F.14
CASARZA LIGURE
437
499
226
434
498
438
436
V78
P76
2
P77
V75
02°59'55"
Gallinaia
66
Strada comunale Vecchia
69
67
68
CASARZA LIGURE (GE) F.15
95
434
67
498
fabbricato
in lamiera
436
manufatto tettoia
fabbricato in lamiera
21,89
0,00
18,49
0,00
14,00
0,00
V79
V80
V81
64
5
V82
55°54'24"
65
Strada Comunale Cardini
Strada Comunale Bargone
67
F.15
68
40
19
41
360
P83
P84
V85
22°25'08"
380
365
V86
381
366
382

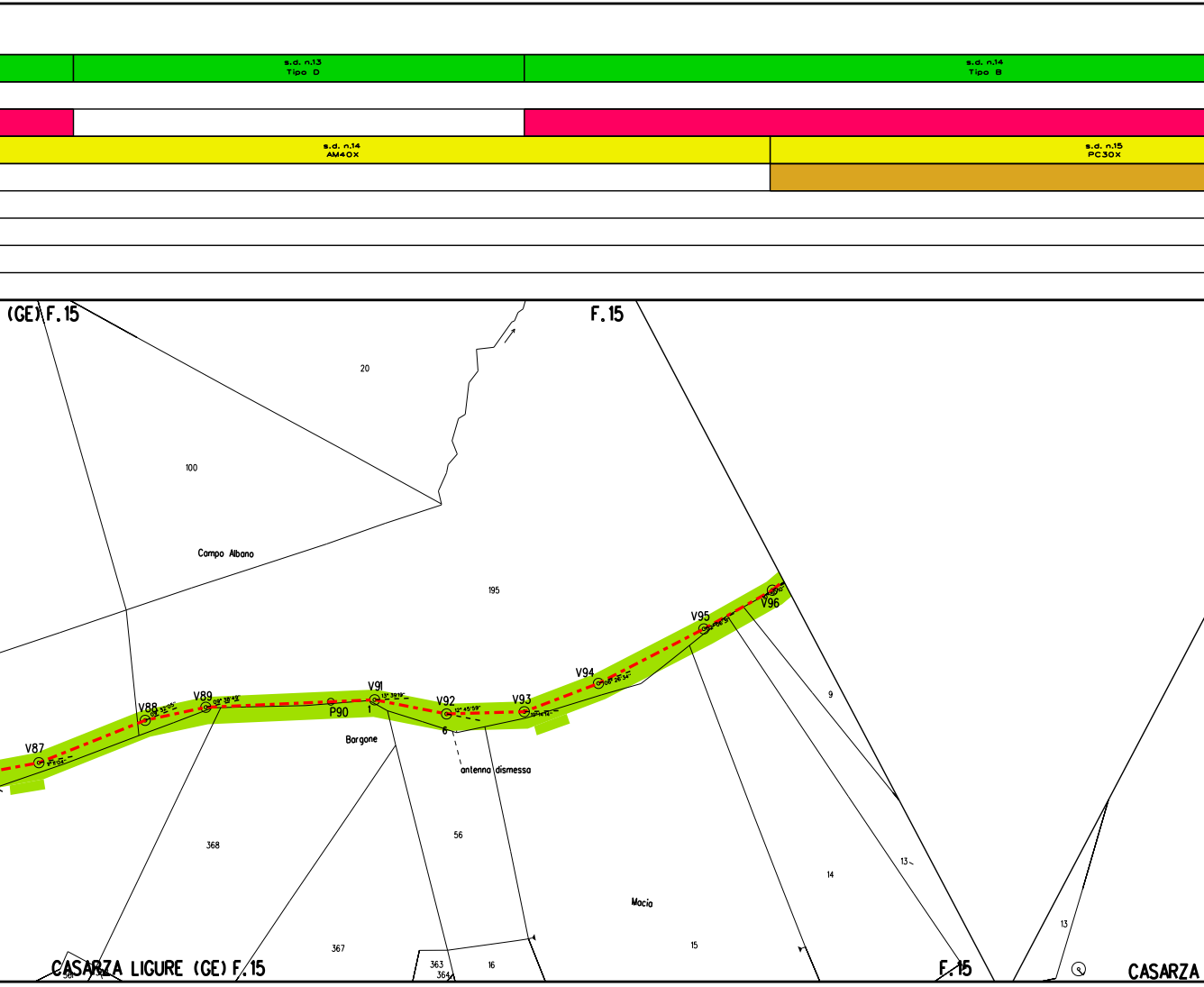
s.d. n.13
Tipo D
s.d. n.14
Tipo B
s.d. n.14
AM40X
s.d. n.15
PC30X
(GE) F.15
F.15
20
100
Campo Albano
195
V87
V88
09° 32'05"
V89
09° 38'49"
P90
V91
13° 39'19"
1
V92
12° 45'59"
6
V93
V94
06° 26'34"
V95
V96
Bargone
antenna dismessa
9
368
56
Macia
14
13
13
367
363
364
16
15
CASARZA LIGURE (GE) F.15
F.15
CASARZA

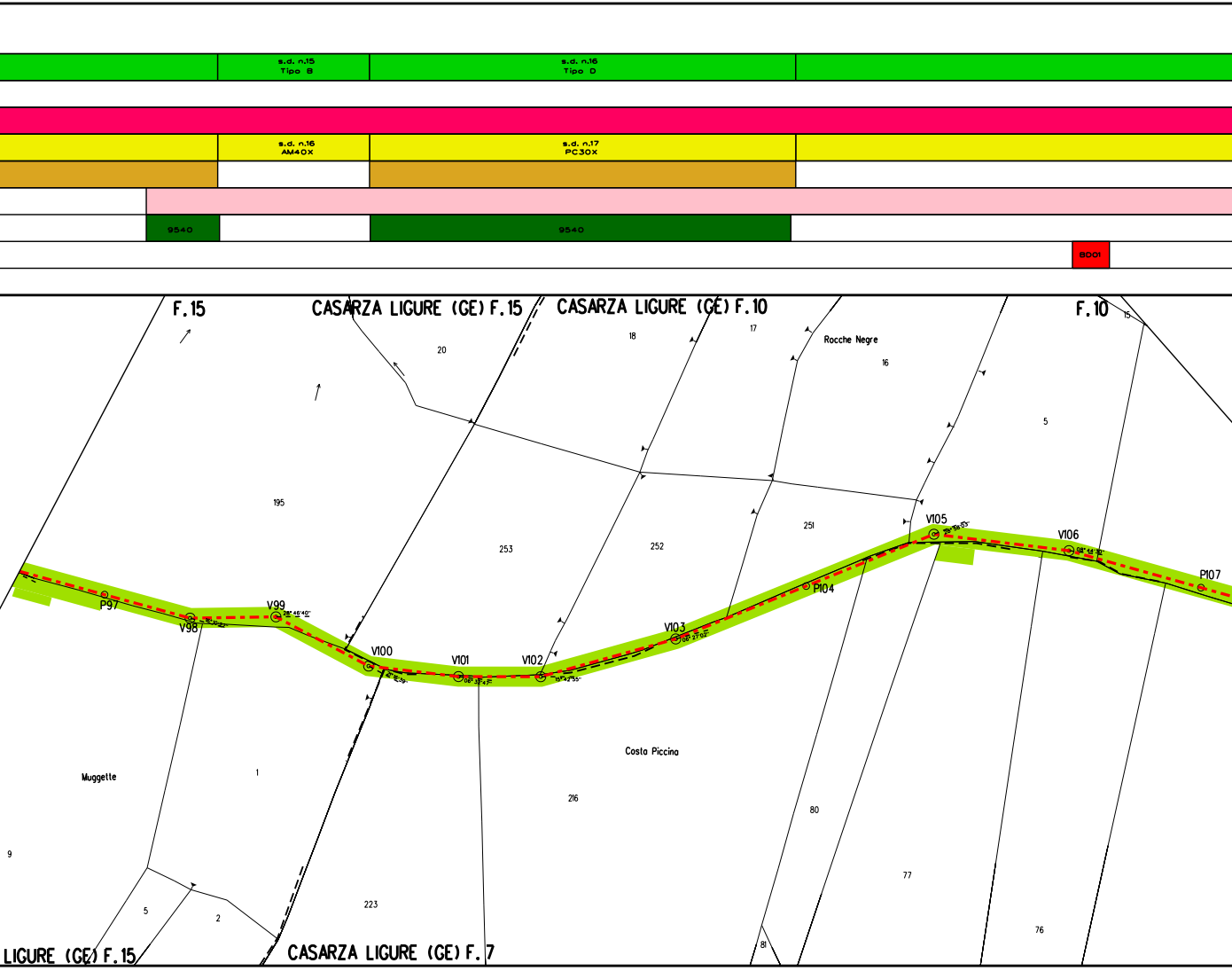
s.d. n.15
Tipo B
s.d. n.16
Tipo D
s.d. n.16
AM40X
s.d. n.17
PC30X
9540
9540
8001
F.15
CASARZA LIGURE (GE) F.15
CASARZA LIGURE (GE) F.10
F.10
20
18
17
Rocche Negre
16
15
5
195
253
252
251
P97
V98
18°10'22"
V99
28°46'40"
V100
21°16'39"
V101
08°32'47"
V102
15°42'55"
V103
08°27'02"
P104
V105
26°58'53"
V106
08°44'30"
P107
Costa Piccina
Muggette
1
216
80
77
76
9
5
2
223
81
LIGURE (GE) F.15
CASARZA LIGURE (GE) F.7

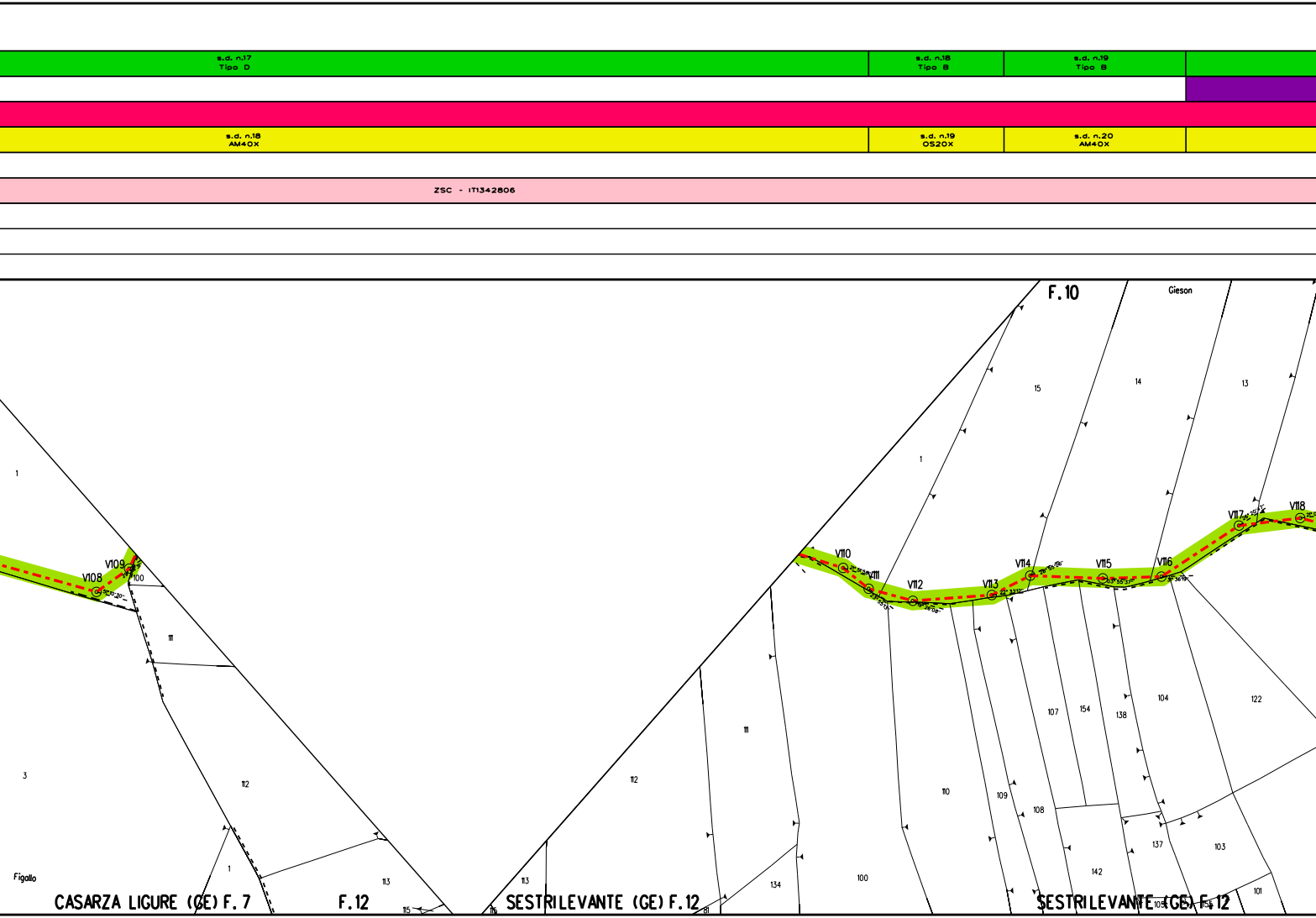
s.d. n.17
Tipo D
s.d. n.18
Tipo B
s.d. n.19
Tipo B
s.d. n.18
AM40X
s.d. n.19
OS20X
s.d. n.20
AM40X
ZSC - IT1342806
F.10
Gieson
V108
V109
V110
V111
V112
V113
V114
V115
V116
V117
V118
Figallo
CASARZA LIGURE (GE) F. 7
F. 12
SESTRILEVANTE (GE) F. 12
SESTRILEVANTE (GE) F. 12
1
3
100
111
112
1
113
115
113
116
112
111
134
81
1
15
14
13
110
100
109
108
107
154
138
104
122
142
137
103
101
105


s.d. n.20
Tipo C
s.d. n.21
Tipo C
s.d. n.21
OS20X
s.d. n.22
AM40X
9540
8002
8003

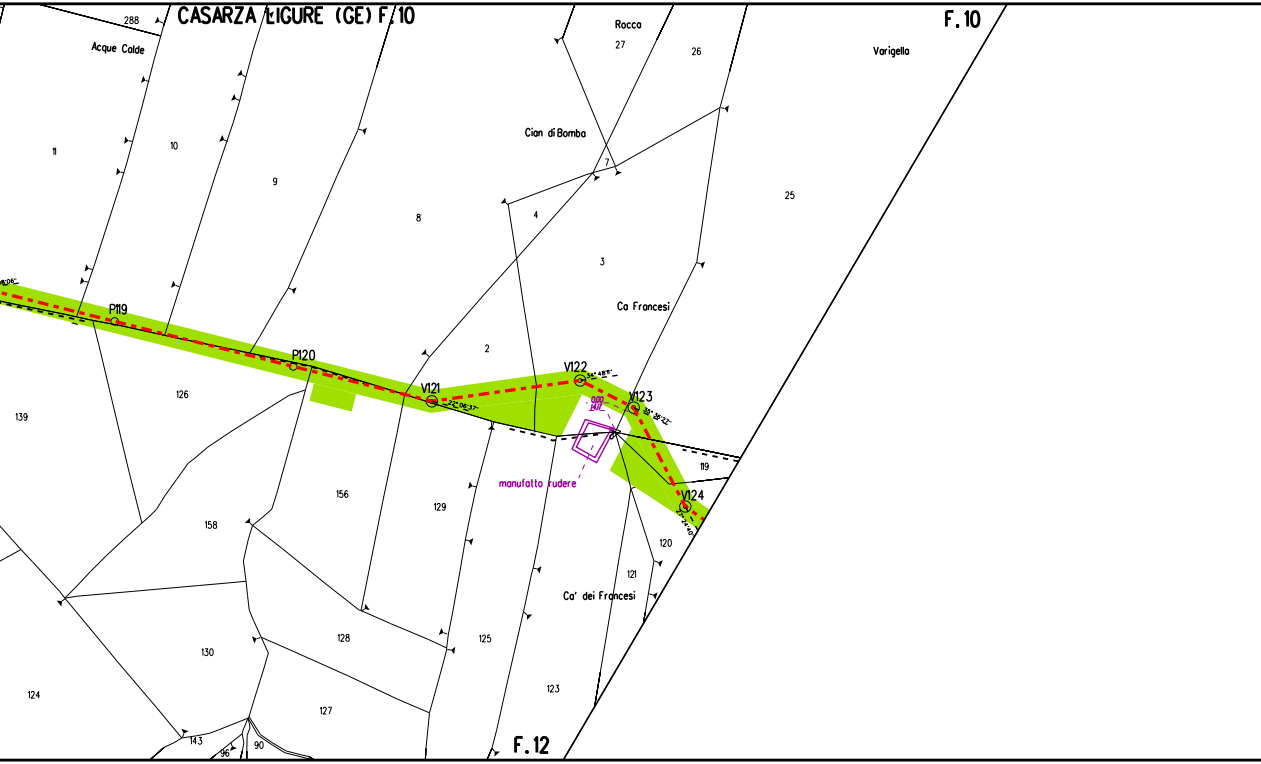
CASARZA LIGURE (GE) F.10
F.10
F.12
288
Acque Calde
Rocco
27
26
Varigella
11
10
9
8
Cian di Bomba
7
4
3
25
2
Ca Francesi
P119
P120
V121
V122
V123
V124
126
139
156
158
129
119
120
121
Ca' dei Francesi
128
125
130
123
124
127
143
96
90
manufatto rudere

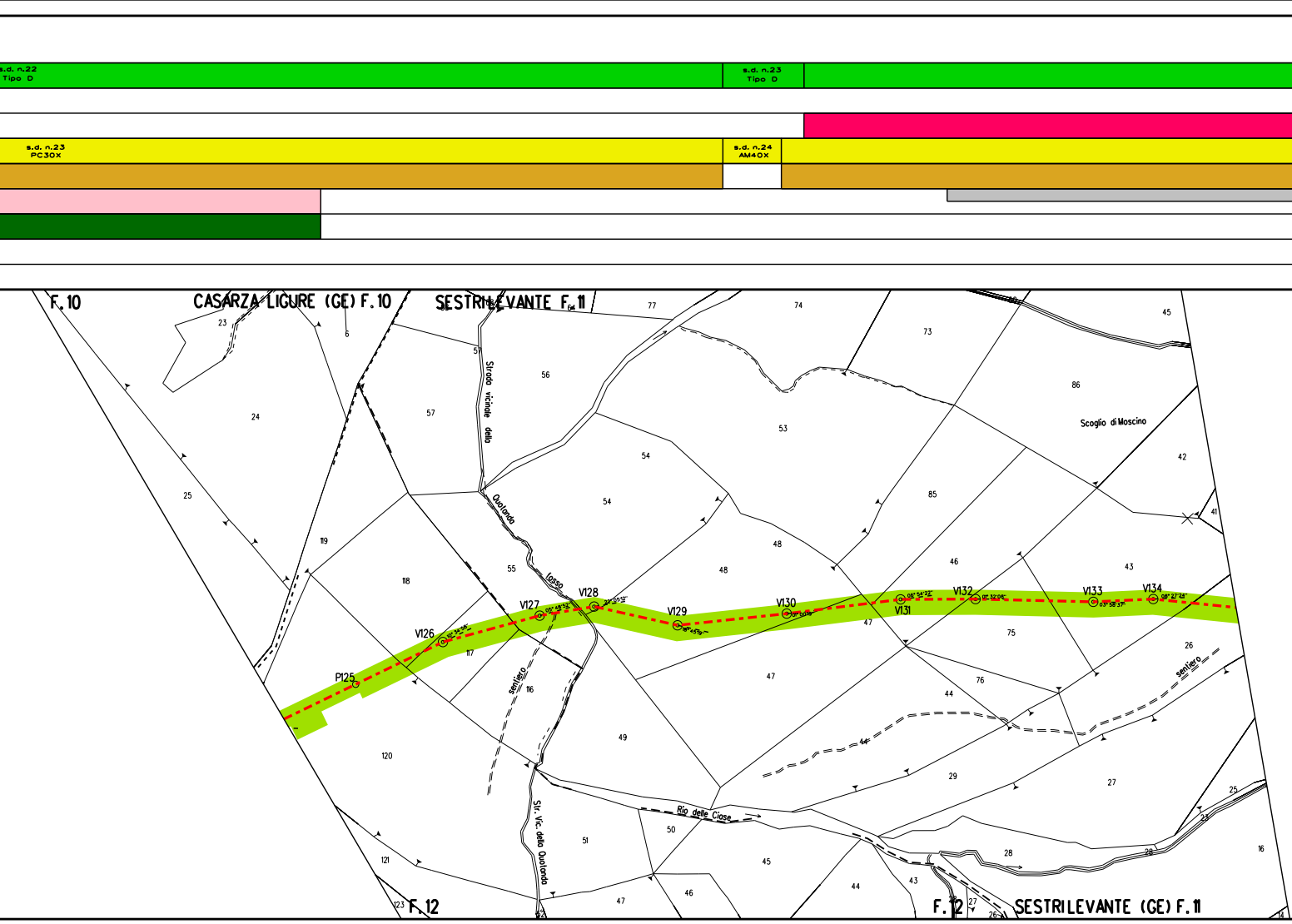
s.d. n.22
Tipo D
s.d. n.23
Tipo D
s.d. n.23
PC30X
s.d. n.24
AM40X
F. 10
CASARZA LIGURE (GE) F. 10
SESTRI LEVANTE F. 11
Strada vicinale della Quotonda
fosso
sentiero
Scoglio di Moscino
Rio delle Ciose
Str. Vic. della Quotonda
sentiero
P125
V126
10° 34'56"
V127
05° 48'52"
V128
22° 05'12"
V129
18° 45'19"
V130
V131
06° 54'22"
V132
01° 32'06"
V133
03° 58'37"
V134
08° 27'24"
F. 12
F. 12
SESTRI LEVANTE (GE) F. 11

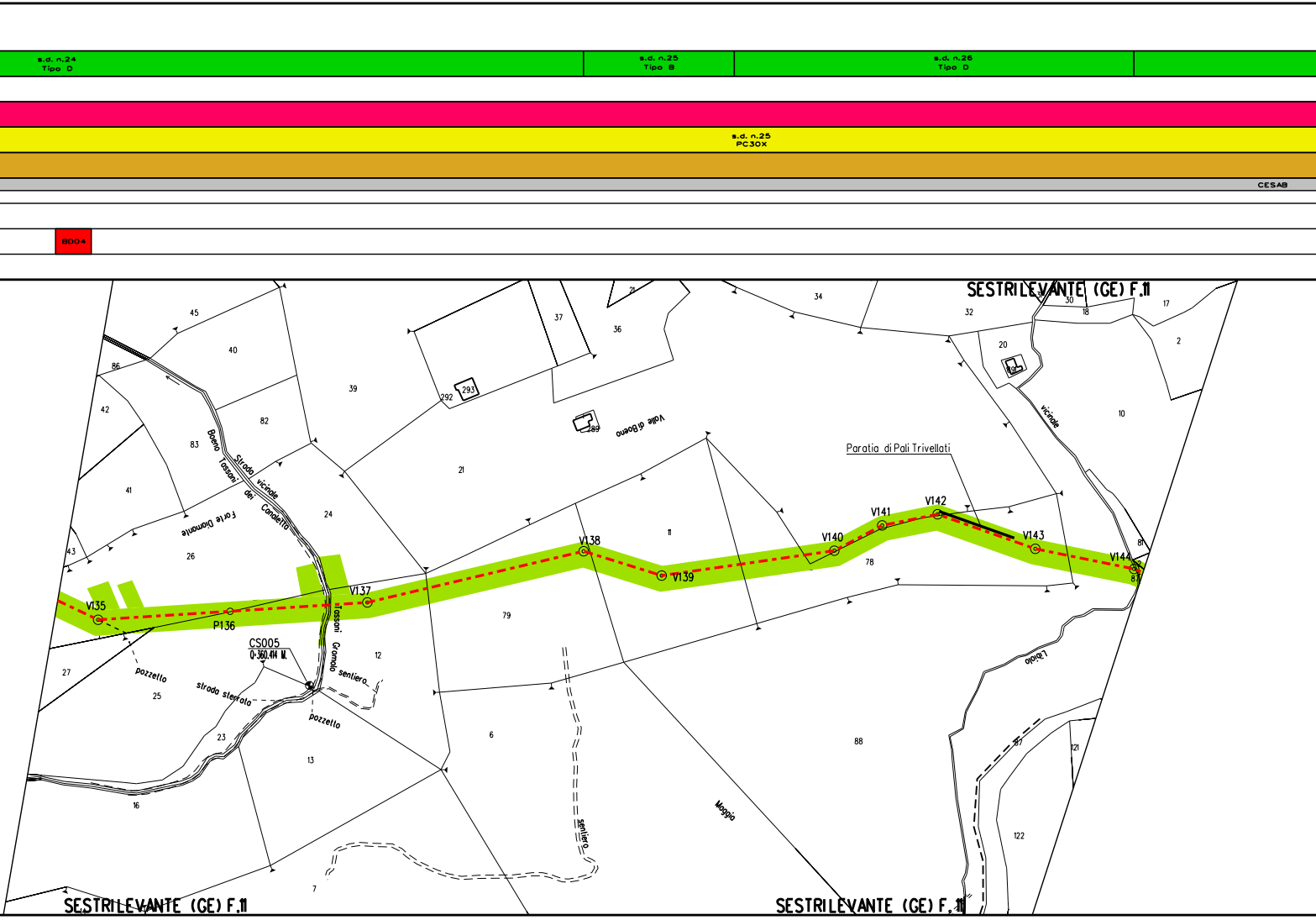
s.d. n.24 Tipo D
s.d. n.25 Tipo B
s.d. n.26 Tipo D
s.d. n.25 PC30X
CESAB
BD04
SESTRILEVANTE (GE) F.11
Paratia di Pali Trivellati
V135
P136
V137
V138
V139
V140
V141
V142
V143
V144
CS005
Q=360.414 M.
pozzetto
pozzetto
strada sterrata
sentiero
sentiero
Strada vicinale dei Canaletto
Boeno Tassani
Forte Diamante
Tassani Gromolo
Valle di Boeno
vicinale
Libiola
Moggia
45
40
86
42
83
41
43
26
27
25
23
16
13
7
82
39
24
21
37
36
292
293
289
79
11
6
12
34
32
30
18
17
2
20
10
78
88
81
87
121
122
SESTRILEVANTE (GE) F.11
SESTRILEVANTE (GE) F.11

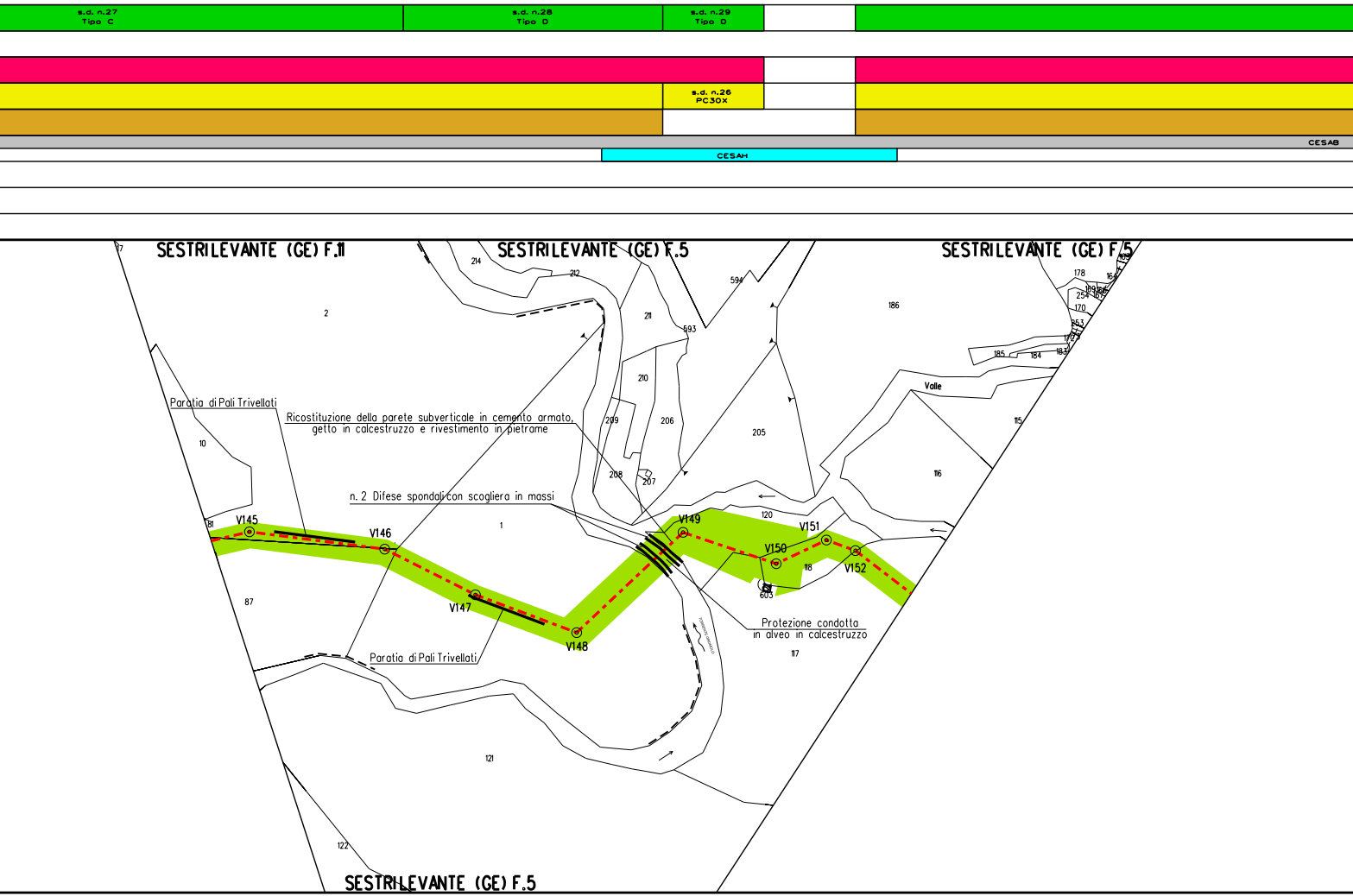
s.d. n.27
Tipo C
s.d. n.28
Tipo D
s.d. n.29
Tipo D
s.d. n.26
PC30X
CESAB
CESAH
SESTRILEVANTE (GE) F.11
SESTRILEVANTE (GE) F.5
SESTRILEVANTE (GE) F.5
SESTRILEVANTE (GE) F.5
Paratia di Pali Trivellati
Ricostituzione della parete subverticale in cemento armato,
getto in calcestruzzo e rivestimento in pietrame
n. 2 Difese spondali con scogliera in massi
Protezione condotta
in alveo in calcestruzzo
Paratia di Pali Trivellati
Valle
V145
V146
V147
V148
V149
V150
V151
V152
17
2
10
81
1
87
214
212
211
210
209
208
207
206
205
594
593
186
178
164
169
166
254
167
170
253
172
183
185
184
115
116
120
118
603
117
121
122

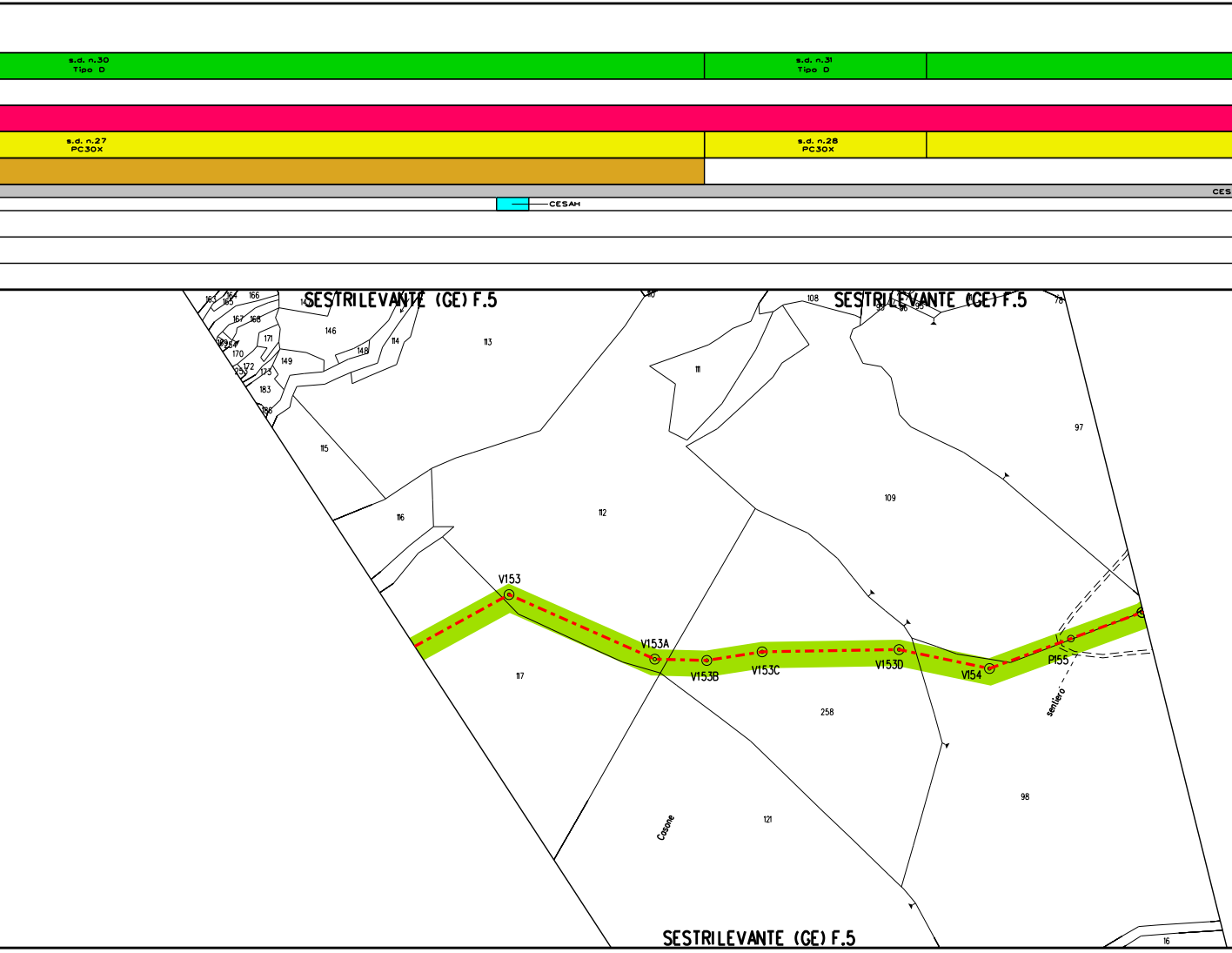
s.d. n.30
Tipo D
s.d. n.31
Tipo D
s.d. n.27
PC30X
s.d. n.28
PC30X
CES
CESAM
SESTRILEVANTE (GE) F.5
SESTRILEVANTE (GE) F.5
SESTRILEVANTE (GE) F.5
163
164
165
166
167
168
146
147
148
114
113
171
149
170
172
173
183
186
110
108
111
95
96
78
97
115
116
112
109
V153
V153A
V153B
V153C
V153D
V154
PI55
117
258
sentiero
98
121
Cosone
16

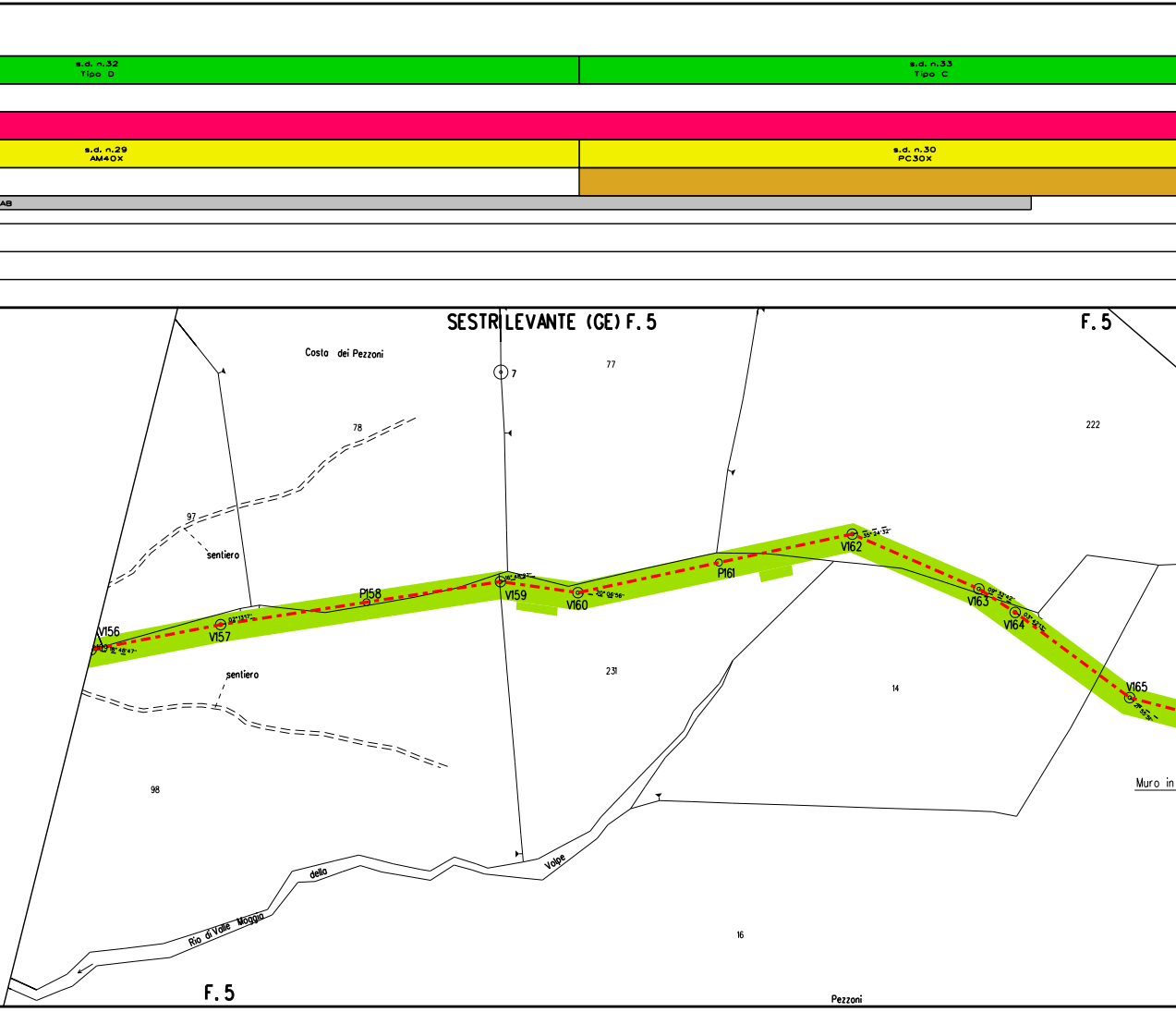
s.d. n.32
Tipo D
s.d. n.33
Tipo C
s.d. n.29
AM40X
s.d. n.30
PC30X
AB
SESTRI LEVANTE (GE) F. 5
F. 5
Costa dei Pezzoni
7
77
78
222
97
sentiero
V156
18° 48'47''
V157
02°13'17''
P158
V159
16° 48'37''
V160
20° 06'56''
P161
V162
35° 24'32''
V163
09° 32'42''
V164
03° 42'15''
V165
29° 55'51''
sentiero
231
14
98
Muro in
Rio di Valle Moggia
della
Volpe
16
F. 5
Pezzoni

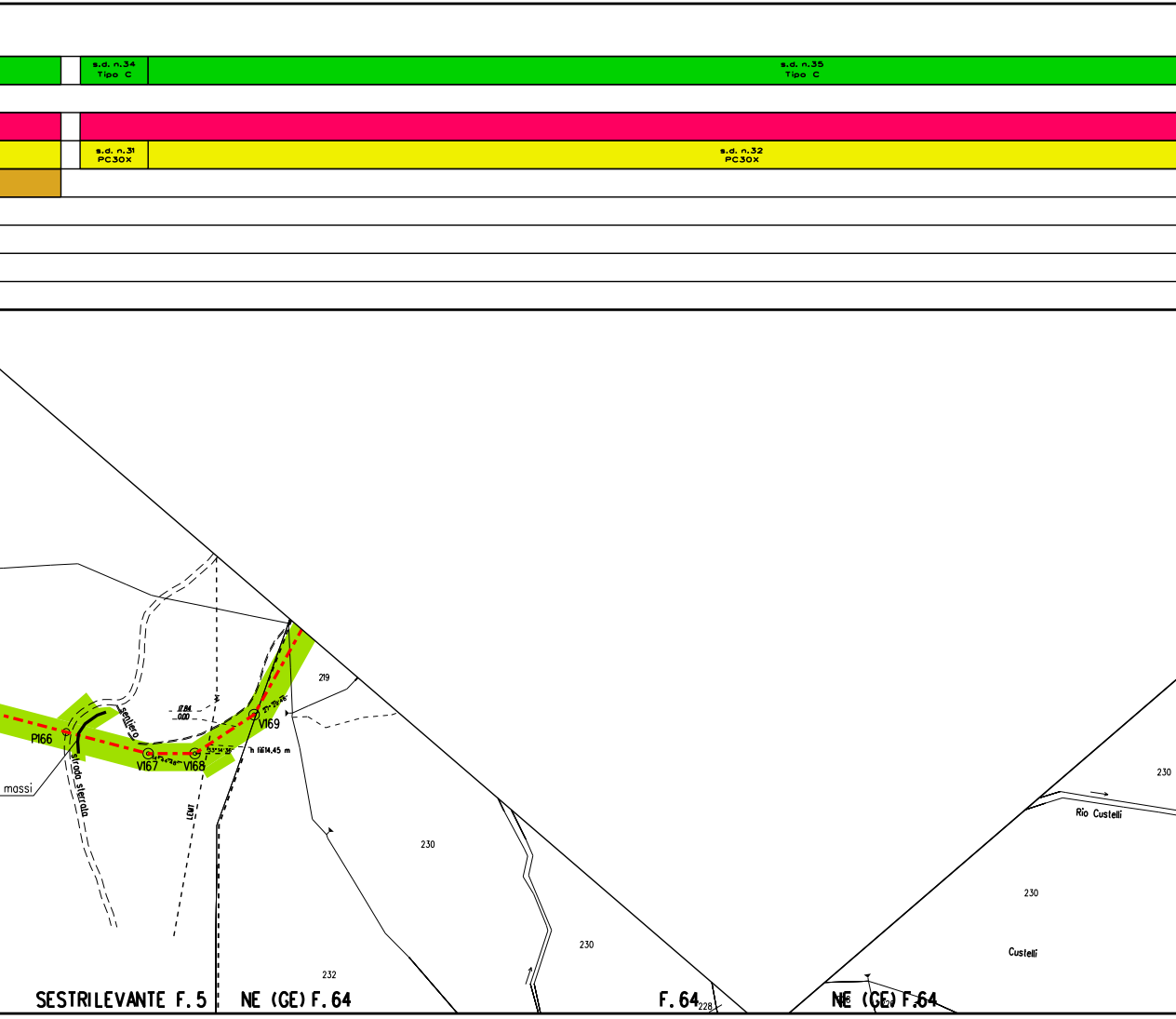
s.d. n.34
Tipo C
s.d. n.35
Tipo C
s.d. n.31
PC30X
s.d. n.32
PC30X
219
17.84
0.00
sentiero
P166
V167
V168
V169
h 1614.45 m
massi
strada sterrata
LEMT
230
230
232
230
Rio Custelli
230
Custelli
228
SESTRILEVANTE F.5
NE (GE) F.64
F.64
NE (GE) F.64

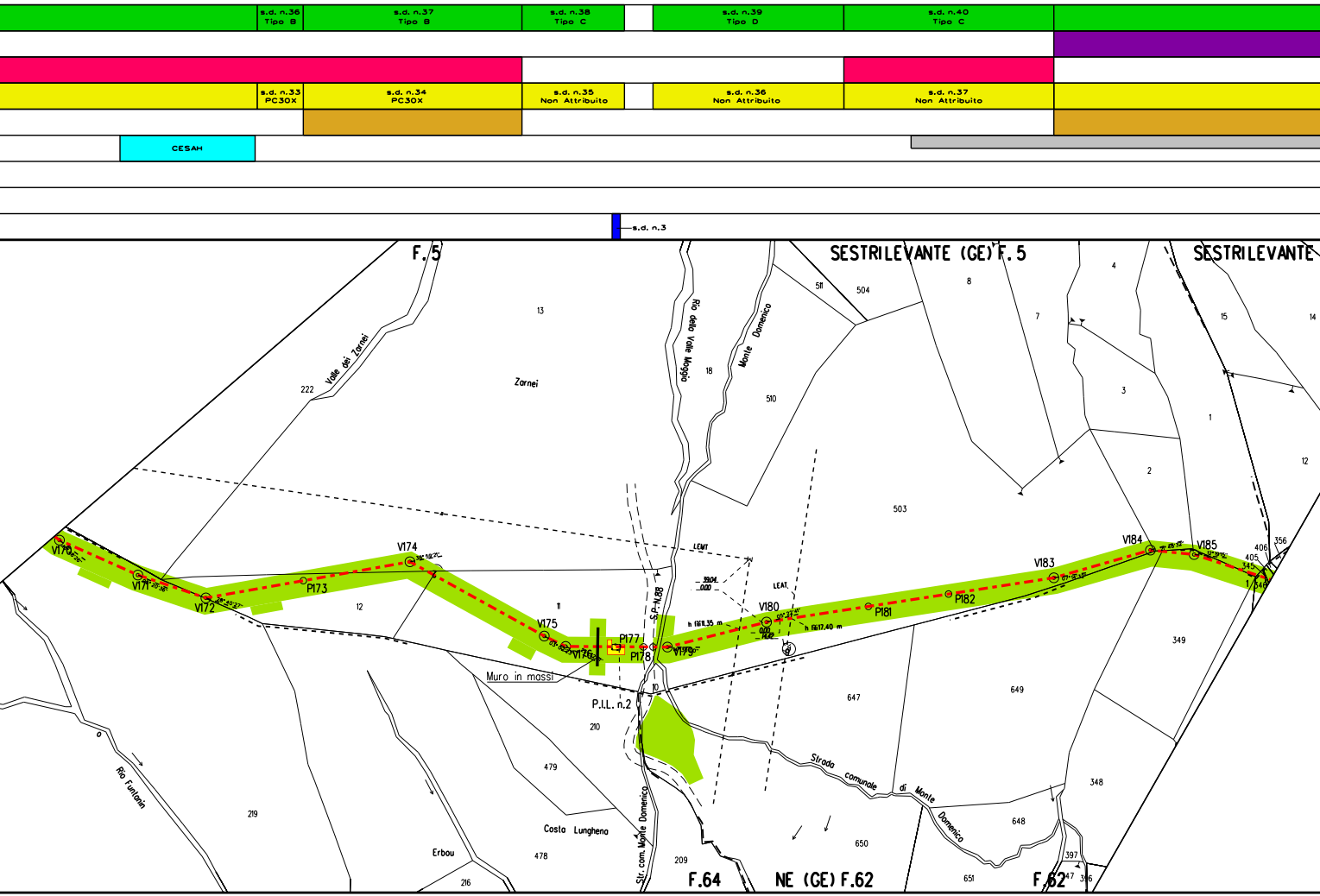
s.d. n.36 Tipo B
s.d. n.37 Tipo B
s.d. n.38 Tipo C
s.d. n.39 Tipo D
s.d. n.40 Tipo C
s.d. n.33 PC30X
s.d. n.34 PC30X
s.d. n.35 Non Attribuito
s.d. n.36 Non Attribuito
s.d. n.37 Non Attribuito
CESAH
s.d. n.3
F. 5
SESTRILEVANTE (GE) F. 5
SESTRILEVANTE
Valle dei Zarnei
Zarnei
Rio della Valle Moggio
Monte Domenico
222
13
18
511
504
510
8
7
4
3
2
1
15
14
12
503
V170
V171
V172
P173
V174
V175
V176
P177
P178
V179
V180
P181
P182
V183
V184
V185
28°40'27"
05°23'41"
LEMT
LEAT.
39.04
0.00
14.02
h 1611.35 m
h 1617.40 m
S.P. N.88
Muro in massi
P.I.L. n.2
12
11
10
210
647
649
349
356
406
405
345
346
Rio Funlonin
Strada comunale di Monte Domenico
Str. com. Monte Domenico
Costa Lunghena
Erbou
219
479
478
216
209
650
648
651
348
397
347
F.64
NE (GE) F.62
F.62

s.d. n.41
Tipo C

s.d. n.38
PC30x

CESAB

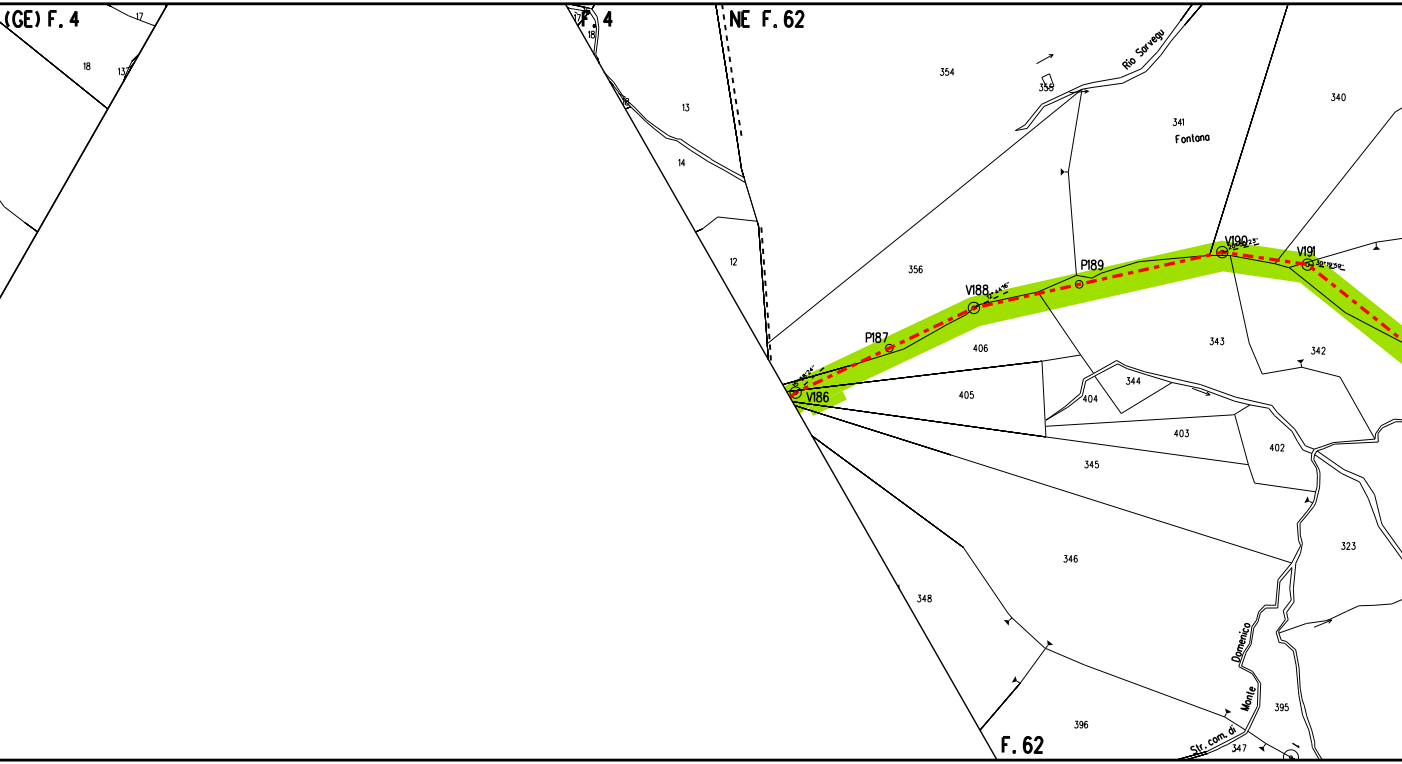
(GE) F. 4
17
18
13
F. 4
18
13
14
12
NE F. 62
354
359
Rio Sorvegu
341
Fontana
340
356
V188
P189
V190
V191
30°19'59"
P187
406
343
342
V186
405
344
404
403
402
345
323
346
348
Domenico
Monte
Str. com. di
395
396
347
F. 62

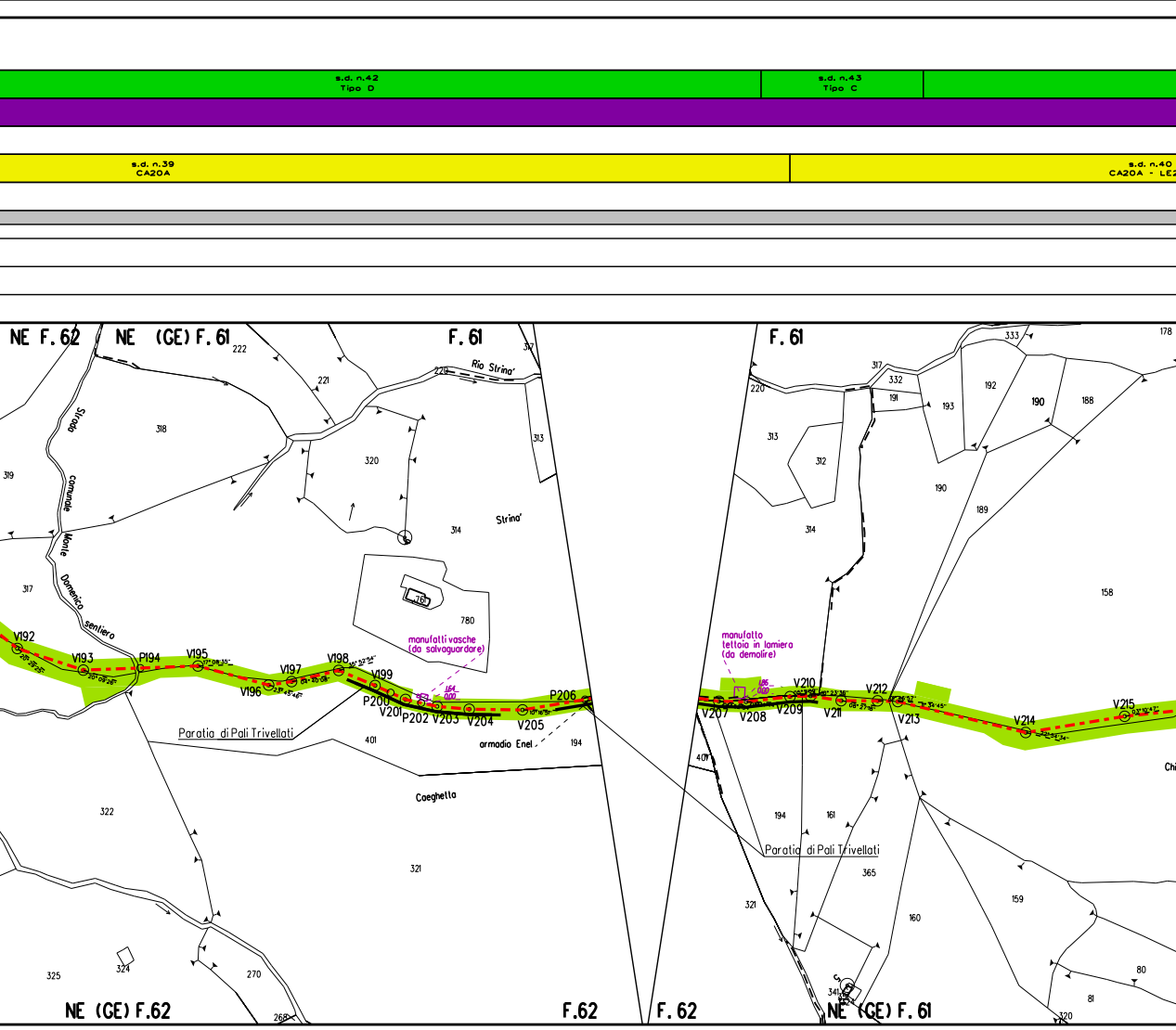
s.d. n.42
Tipo D
s.d. n.43
Tipo C
s.d. n.39
CA20A
s.d. n.40
CA20A - LE
NE F.62
NE (GE) F.61
F.61
F.61
Rio Strino'
Strino'
Strada comunale Monte Domenico sentiero
222
221
220
317
313
318
319
320
314
317
780
761
manufatti vasche
(da salvaguardare)
1.64
0.00
V192
V193
P194
V195
V196
V197
V198
V199
P200
V201
P202
V203
V204
V205
P206
20° 29' 25"
20° 09' 26"
17° 08' 35"
23° 45' 46"
09° 40' 08"
35° 32' 54"
10° 16' 51"
Paratia di Pali Trivellati
401
armadio Enel
194
Caeghella
322
321
325
324
270
268
NE (GE) F.62
F.62
F.62
NE (GE) F.61
333
178
317
332
220
191
193
192
190
188
313
312
190
189
314
158
manufatto
tettoia in lamiera
(da demolire)
1.86
0.00
V207
V208
V209
V210
V211
V212
V213
V214
V215
10° 23' 36"
08° 27' 18"
09° 36' 57"
3° 34' 45"
22° 34' 34"
03° 10' 47"
401
194
161
Paratia di Pali Trivellati
365
321
160
159
80
81
320
341
Chi

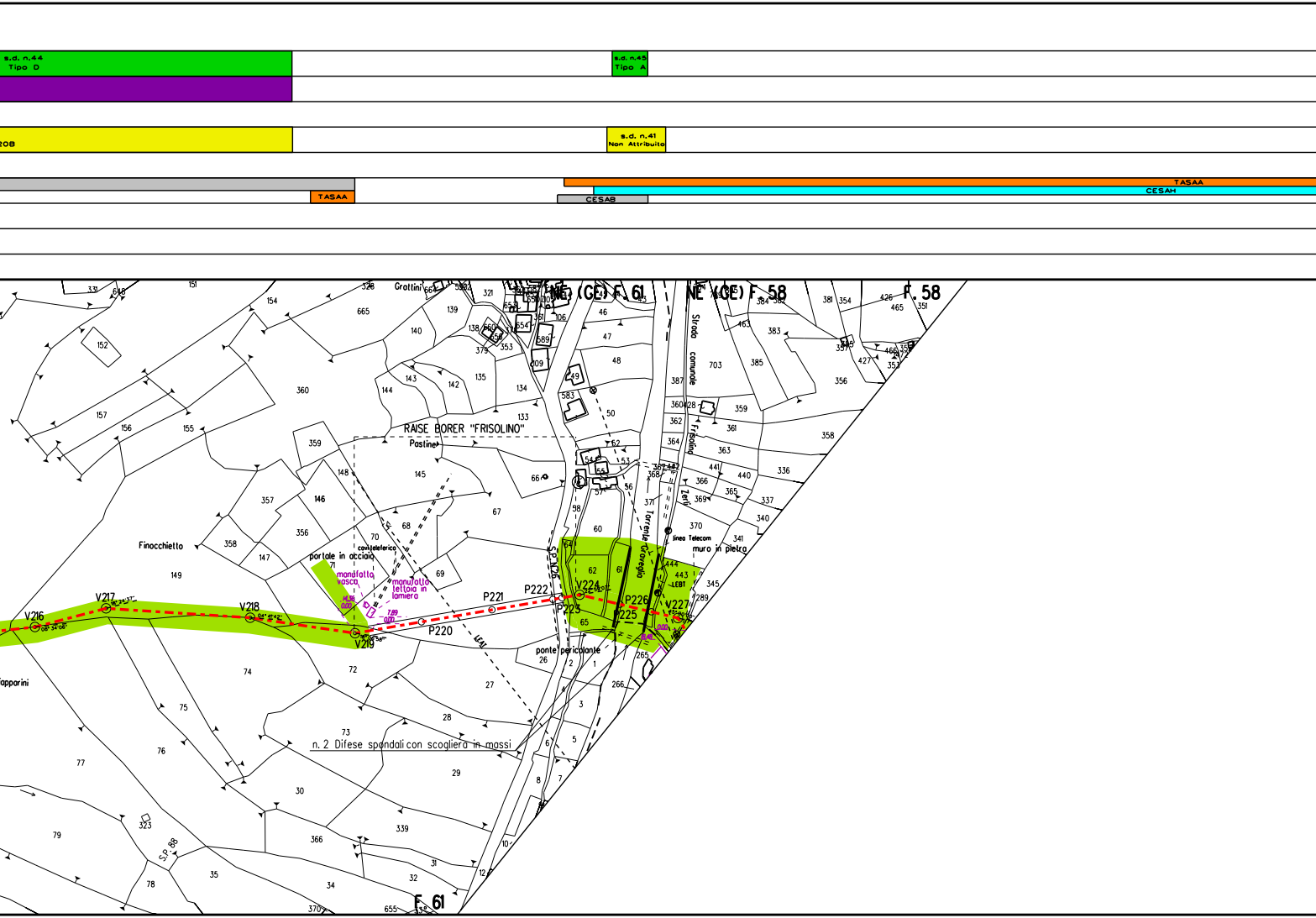
s.d. n.44
Tipo D
s.d. n.45
Tipo A
208
s.d. n.41
Non Attribuito
TASAA
TASAA
CESAH
CESAB
NE (GE) F. 61
NE (GE) F. 58
F. 58
F. 61
Grattini
Strada comunale
Frisolino
RAISE BORER "FRISOLINO"
Postine
Finocchietto
portale in acciaio
cavi teleferico
manufatto vasca
manufatto tettoia in lamiera
14.36
0.00
7.89
0.00
V216
V217
V218
V219
P220
P221
P222
P223
V224
P225
P226
V227
S.P. N.26
Torrente Graveglia
linea Telecom
muro in pietra
LEBT
LEAT
Zerli
ponte pericolante
0.00
18.48
n. 2 Difese spondali con scogliera in massi
Iapparini
S.P. 88

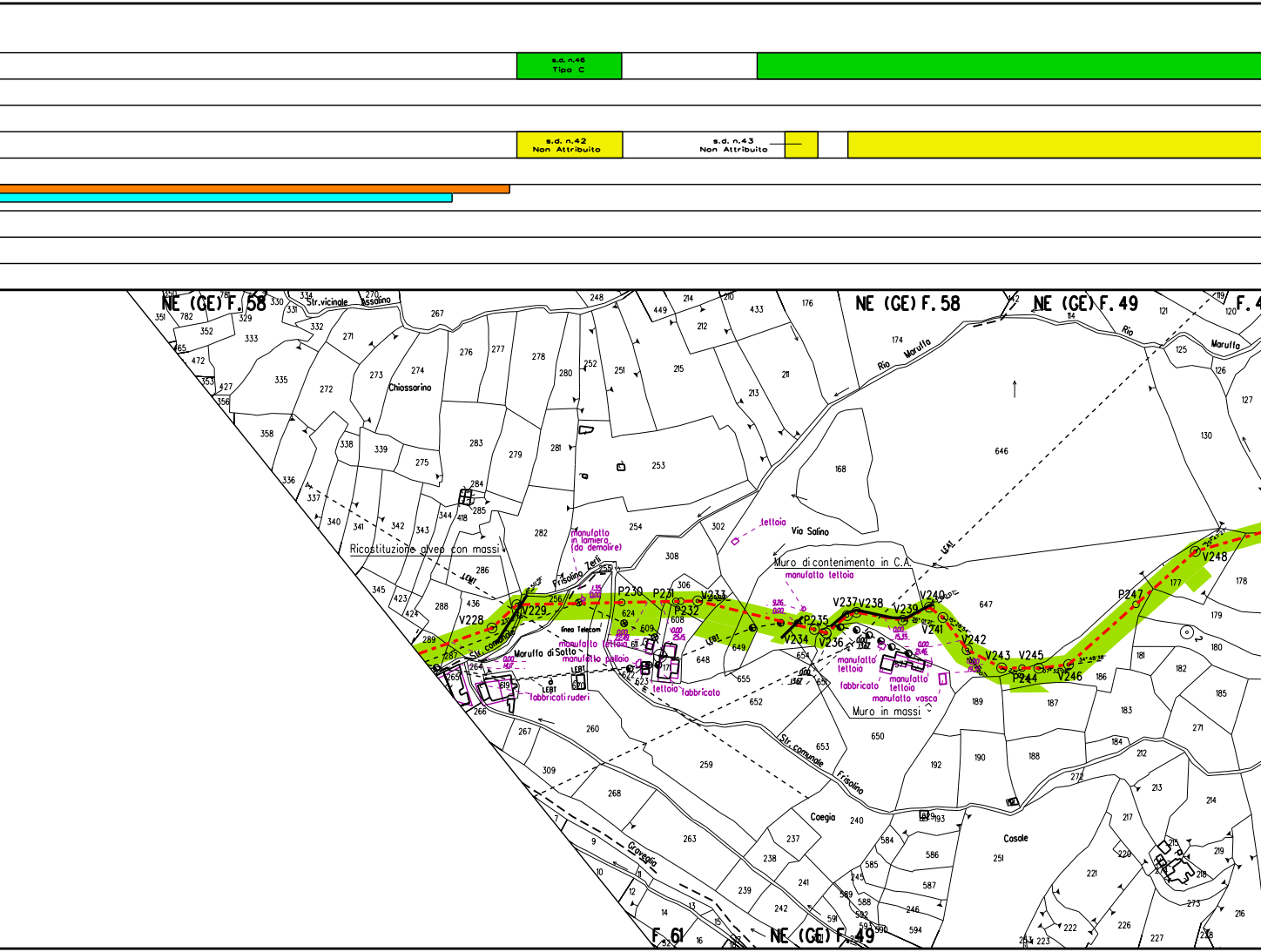
s.d. n.46 Tipo C
s.d. n.42 Non Attribuito
s.d. n.43 Non Attribuito
NE (GE) F. 58
NE (GE) F. 49
F. 61
Str. vicinale Assalino
Chiossarino
Rio Maruffo
Via Salino
Ricostituzione alveo con massi
Muro di contenimento in C.A.
manufatto tettoia
tettoia
manufatto in lamiera (da demolire)
linea Telecom
manufatto pollaio
fabbricato
fabbricati ruderi
manufatto vasca
Muro in massi
Maruffo di Sotto
Str. comunale Frisolino
Caegia
Casale
Graveglia
V228
V229
P230
P231
P232
V233
V234
P235
V236
V237
V238
V239
V240
V241
V242
V243
V244
V245
V246
P247
V248
LEAL
LEBT

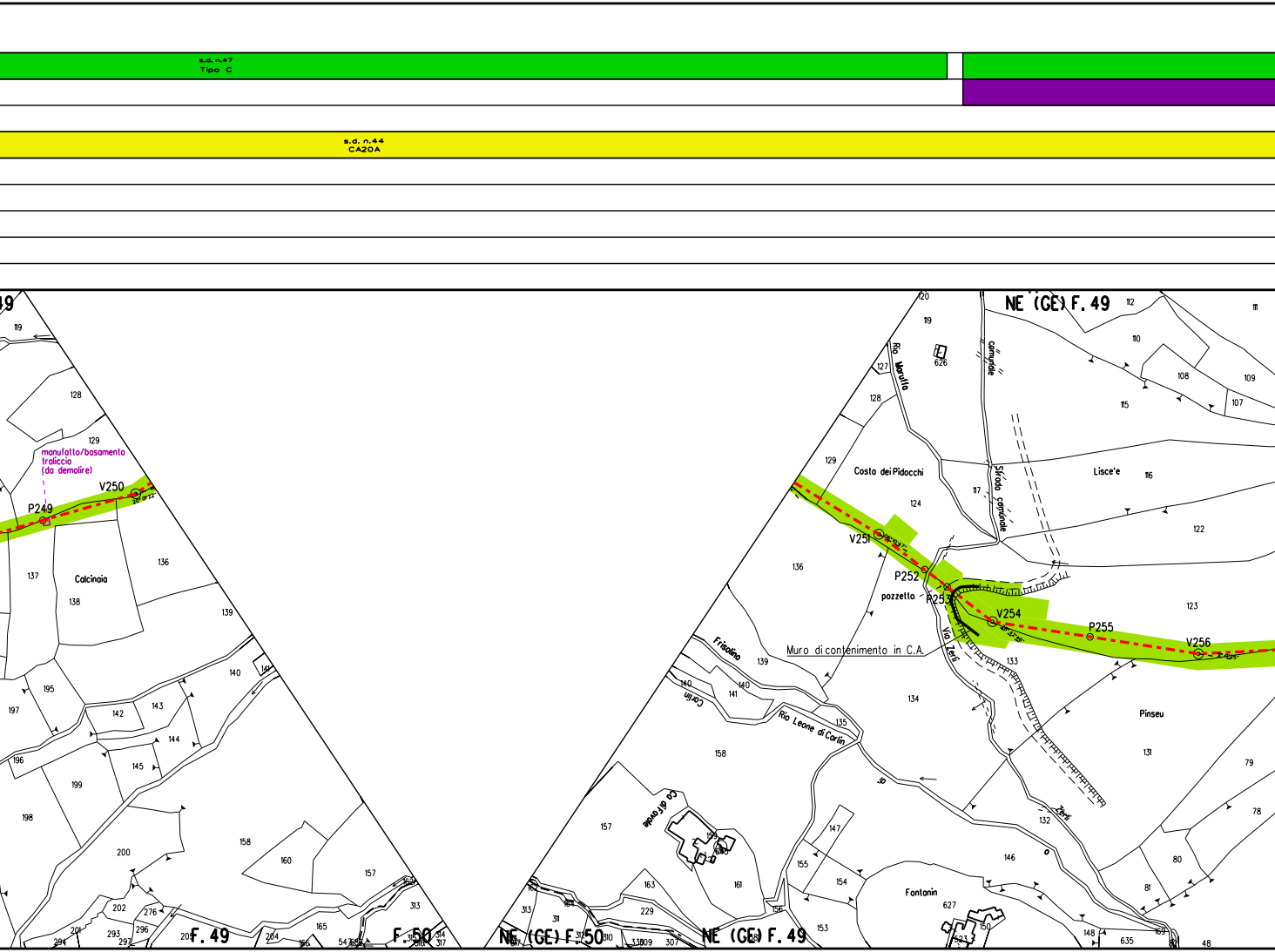
s.d. n.47
Tipo C
s.d. n.44
CA20A
manufatto/basamento traliccio (da demolire)
P249
V250
Calcinaia
F. 49
F. 50
NE (GE) F. 49
NE (GE) F. 50
Rio Marullo
Strada comunale
Costa dei Pidocchi
Lisce'e
V251
P252
P253
pozzetto
V254
P255
V256
Muro di contenimento in C.A.
Via Zerli
Frisolino
Rio Leone di Carlin
Carlin
Pinseu
Ca' di ovale
Fontanin
Zerli

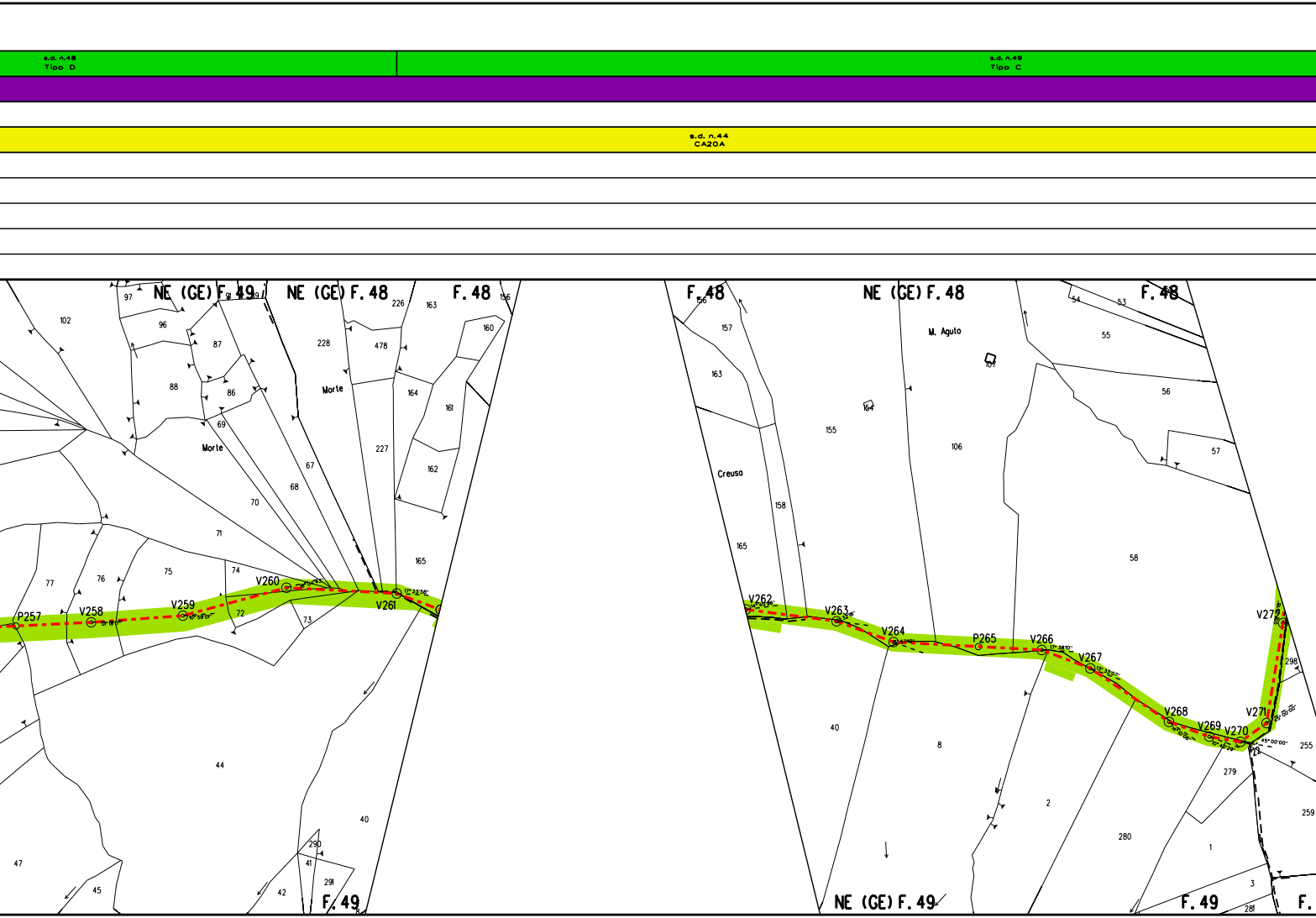
s.d. n.48
Tipo D
s.d. n.49
Tipo C
s.d. n.44
CA20A
NE (GE) F. 49
NE (GE) F. 48
F. 48
F. 48
NE (GE) F. 48
F. 48
NE (GE) F. 49
F. 49
F. 49
F.
Morte
Morte
M. Aguto
Creuso
P257
V258
V259
V260
V261
V262
V263
V264
P265
V266
V267
V268
V269
V270
V271
V272
102
97
96
87
88
86
69
77
76
75
74
72
73
71
70
68
67
228
478
226
163
156
160
164
161
227
162
165
44
40
47
45
42
41
290
291
157
163
155
154
107
106
54
53
55
56
57
58
158
165
40
8
2
280
279
1
3
281
255
259
298

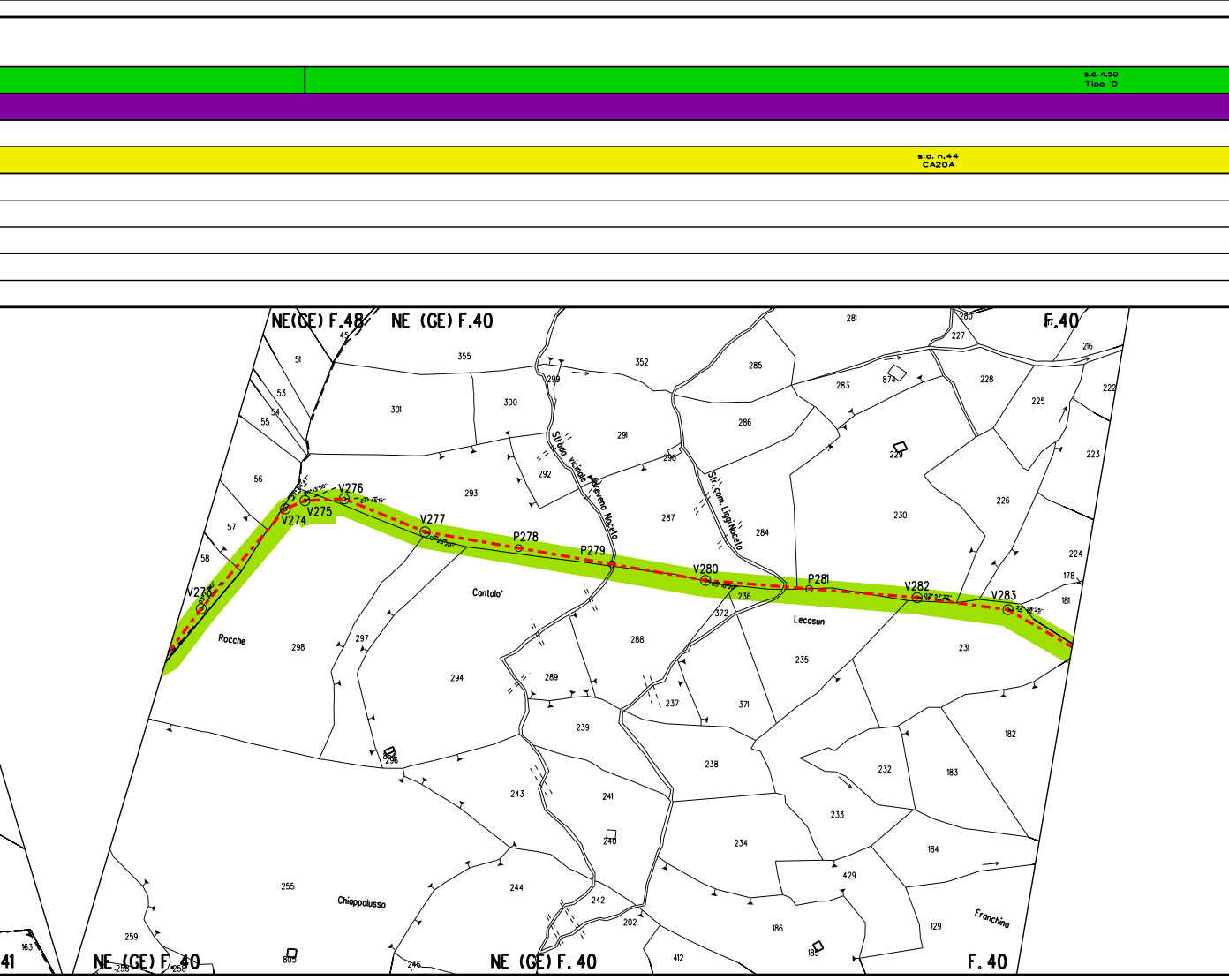
s.d. n.50
Tipo D
s.d. n.44
CA20A
NE(GE) F.48
NE (GE) F.40
F.40
41
NE (GE) F.40
NE (GE) F.40
F. 40
V273
V274
V275
V276
V277
P278
P279
V280
P281
V282
V283
24° 46'15"
02° 57'22"
22° 28'25"
Strada vicinale Arevero Nocelo
Str. com. Liggi Nocelo
Rocche
Cantalo'
Lecosun
Chiappalusso
Franchina
51
53
54
55
56
57
58
355
352
301
300
299
291
290
292
293
285
286
287
284
281
280
227
216
283
874
228
225
222
229
223
230
226
224
178
181
236
372
288
298
297
294
289
237
371
235
231
239
238
243
241
240
234
233
232
182
183
184
429
255
244
242
202
186
185
129
259
163
805
256
258
246
412

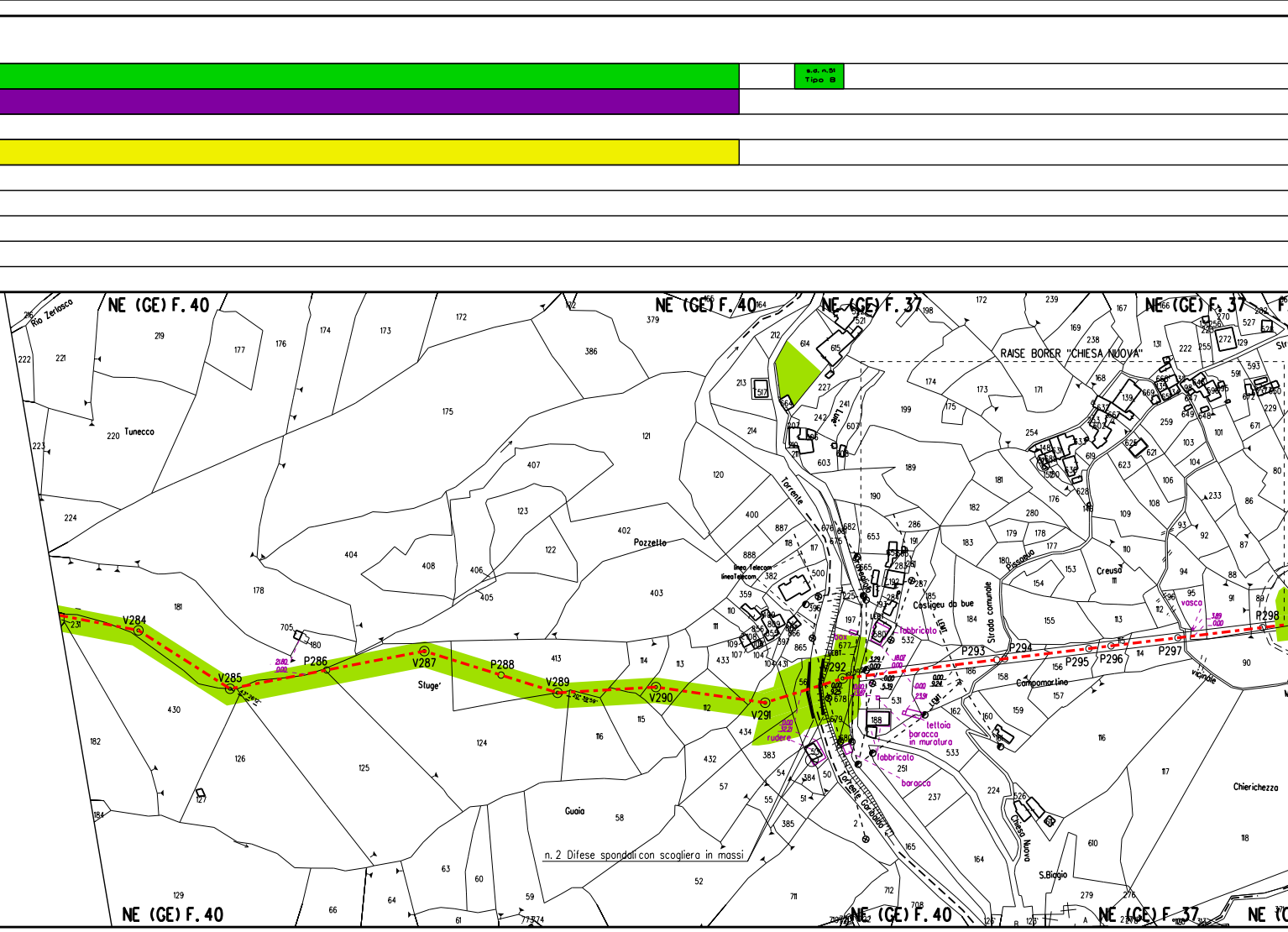

s.d. n.51
Tipo B
NE (GE) F. 40
NE (GE) F. 37
Rio Zerlasco
Tunecco
Pozzetto
Stuge'
Guaia
RAISE BORER "CHIESA NUOVA"
Torrente
Torrente Garibaldi
Costigeu da bue
Strada comunale
Pissaeuo
Creuso
Campomartino
Chierichezza
Chiesa Nuova
S.Biagio
vicinale
linea Telecom
lineaTelecom
LEBT
LEMT
V284
V285
P286
V287
P288
V289
V290
V291
V292
P293
P294
P295
P296
P297
P298
box
fabbricato
lettoia
baracca in muratura
baracca
rudere
vasca
n. 2 Difese spondali con scogliera in massi
2.80
0.00
0.00
32.21
3.29
0.00
18.07
0.00
0.00
9.25
0.00
13.87
0.00
5.39
0.00
9.24
0.00
23.91
3.89
0.00

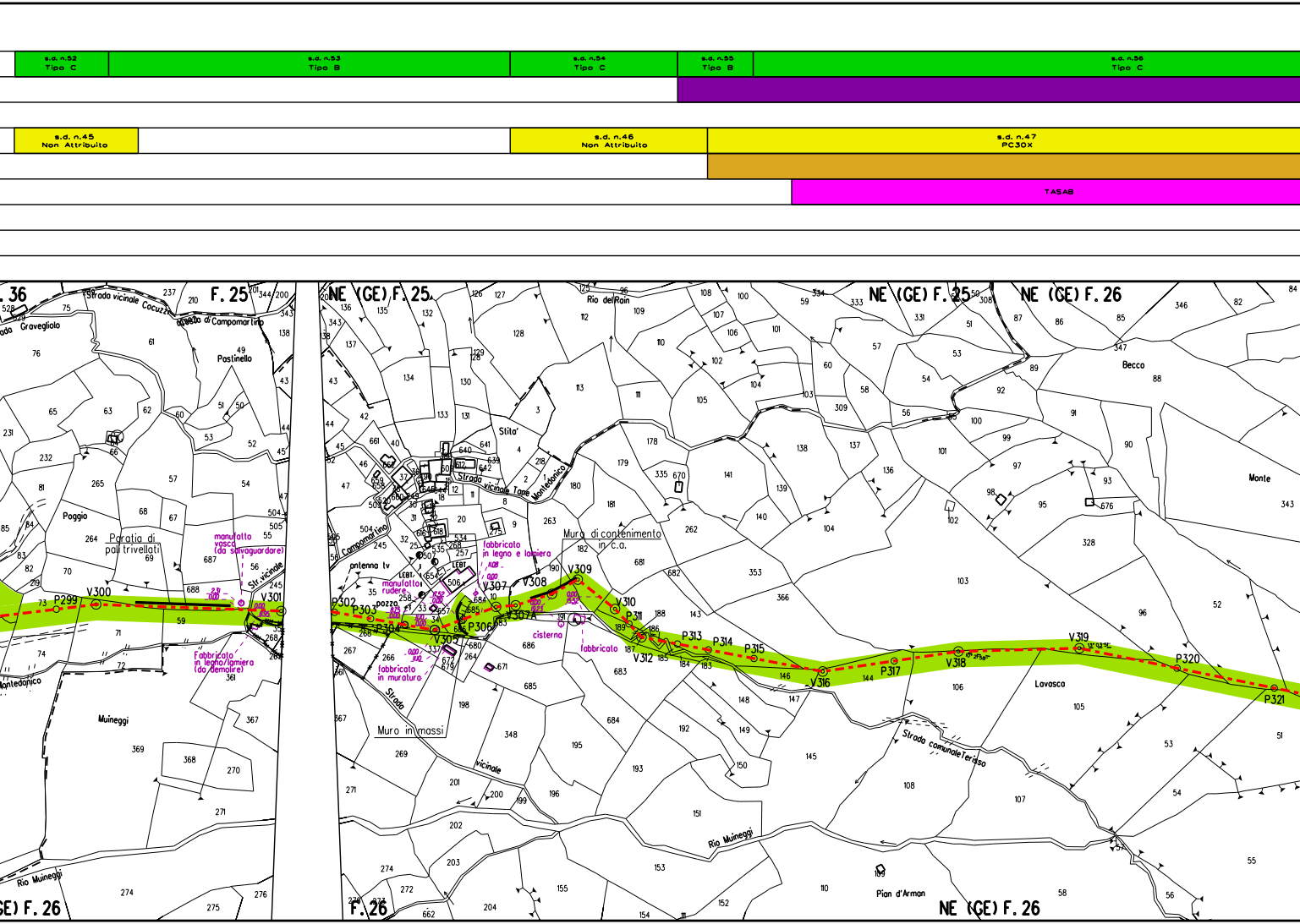
s.d. n.52 Tipo C
s.d. n.53 Tipo B
s.d. n.54 Tipo C
s.d. n.55 Tipo B
s.d. n.56 Tipo C
s.d. n.45 Non Attribuito
s.d. n.46 Non Attribuito
s.d. n.47 PC30X
TASAB
F. 25
NE (GE) F. 25
NE (GE) F. 26
F. 26
Strada vicinale Cocuzzo
Strada di Campomartino
Graveglialo
Pastinello
Poggio
Paratia di pali trivellati
manufatto vasca (da salvaguardare)
Str. vicinale
Fabbricato in legno/lamiera (da demolire)
Muineggi
Rio Muineggi
Montedonico
Campomartino
antenna tv
manufatto rudere
pozzo
fabbricato in legno e lamiera
fabbricato in muratura
Muro in massi
Strada vicinale
Stito'
Strada vicinale Tane Montedonico
Muro di contenimento in c.a.
cisterna
fabbricato
Rio del Rain
Becco
Monte
Lavasco
Strada comunale Terisso
Pian d'Arman
P299
V300
V301
P302
P303
P304
V305
P306
V307
P307A
V308
V309
V310
P311
V312
P313
P314
P315
V316
P317
V318
V319
P320
P321

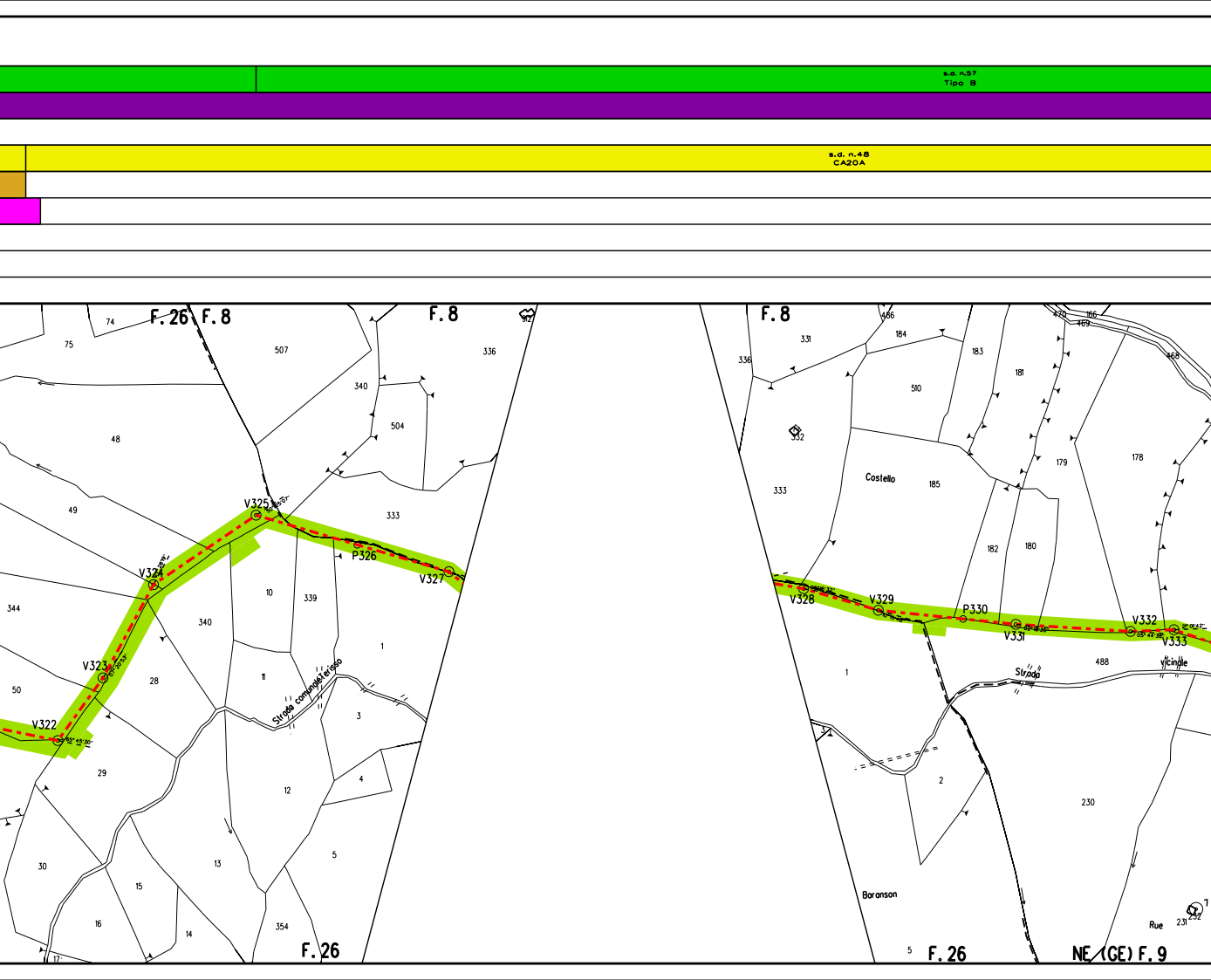
s.d. n.57
Tipo B
s.d. n.48
CA20A
F. 26
F. 8
F. 8
F. 8
F. 26
F. 26
NE (GE) F. 9
V322
V323
V324
V325
P326
V327
V328
V329
P330
V331
V332
V333
Strada comunale Terisso
Strada
vicinale
Costello
Baranson
Rue
74
75
48
49
344
50
507
340
504
336
333
10
339
340
28
11
1
3
4
12
5
13
354
29
30
15
16
14
17
512
486
331
184
183
181
336
510
332
179
178
333
185
182
180
470
166
469
468
488
1
2
3
5
230
231
232

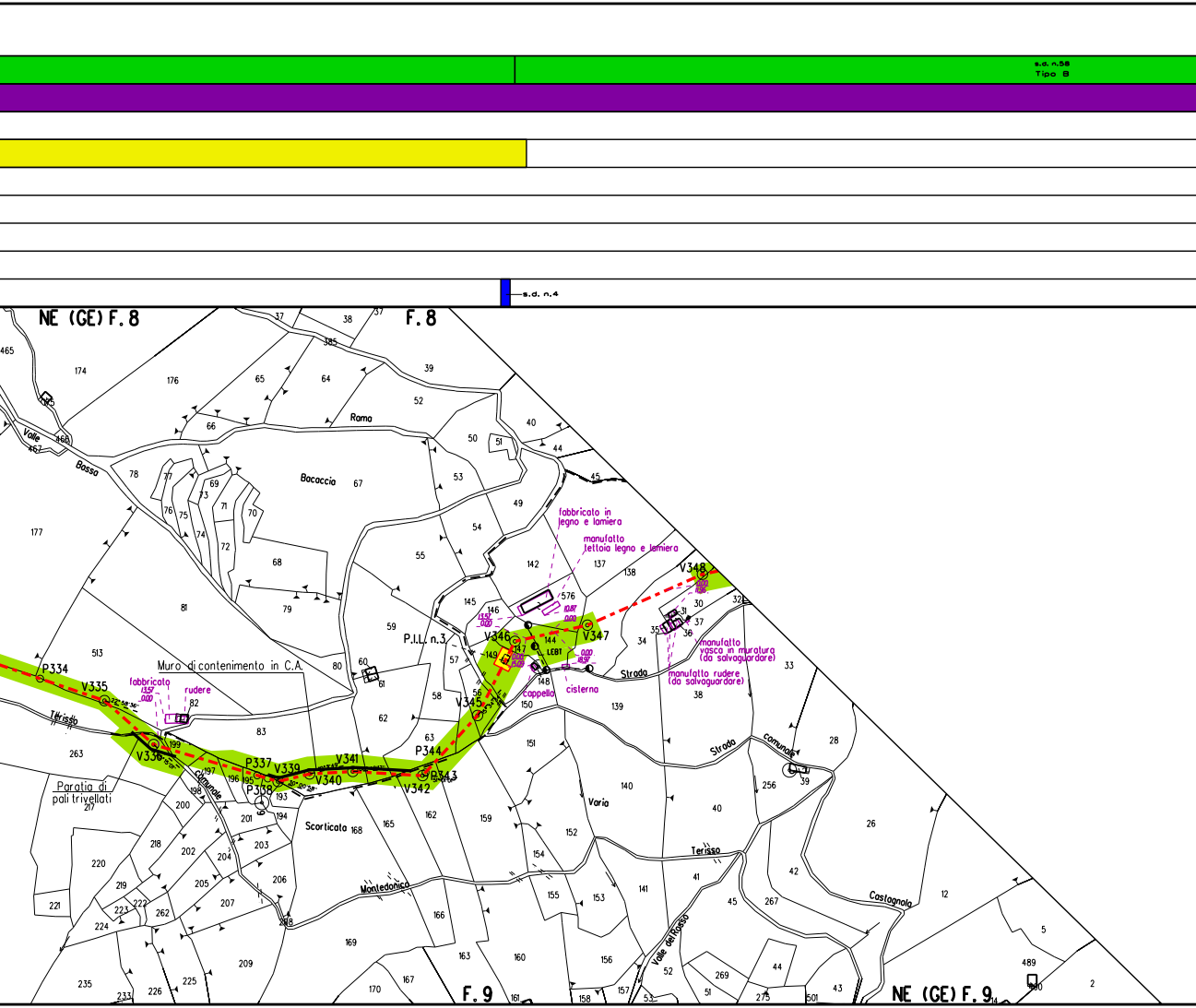

s.d. n.58
Tipo B
s.d. n.4
NE (GE) F. 8
F. 8
F. 9
NE (GE) F. 9
Valle Bassa
Ramo
Bacoccia
P.I.L. n.3
Muro di contenimento in C.A.
fabbricato
13,57
0,00
rudere
Terisso
Paratia di pali trivellati
comunale
Scorticata
Montedonico
Varia
Strada
Strada comunale
Terisso
Castagnola
Valle del Rosso
fabbricato in legno e lamiera
manufatto tettoia legno e lamiera
10,87
0,00
13,57
0,00
0,00
15,09
0,00
18,97
0,00
11,96
LEBT
cappello
cisterna
manufatto vasca in muratura (da salvaguardare)
manufatto rudere (da salvaguardare)
P334
V335
V336
P337
P338
V339
V340
V341
V342
P343
P344
V345
V346
V347
V348

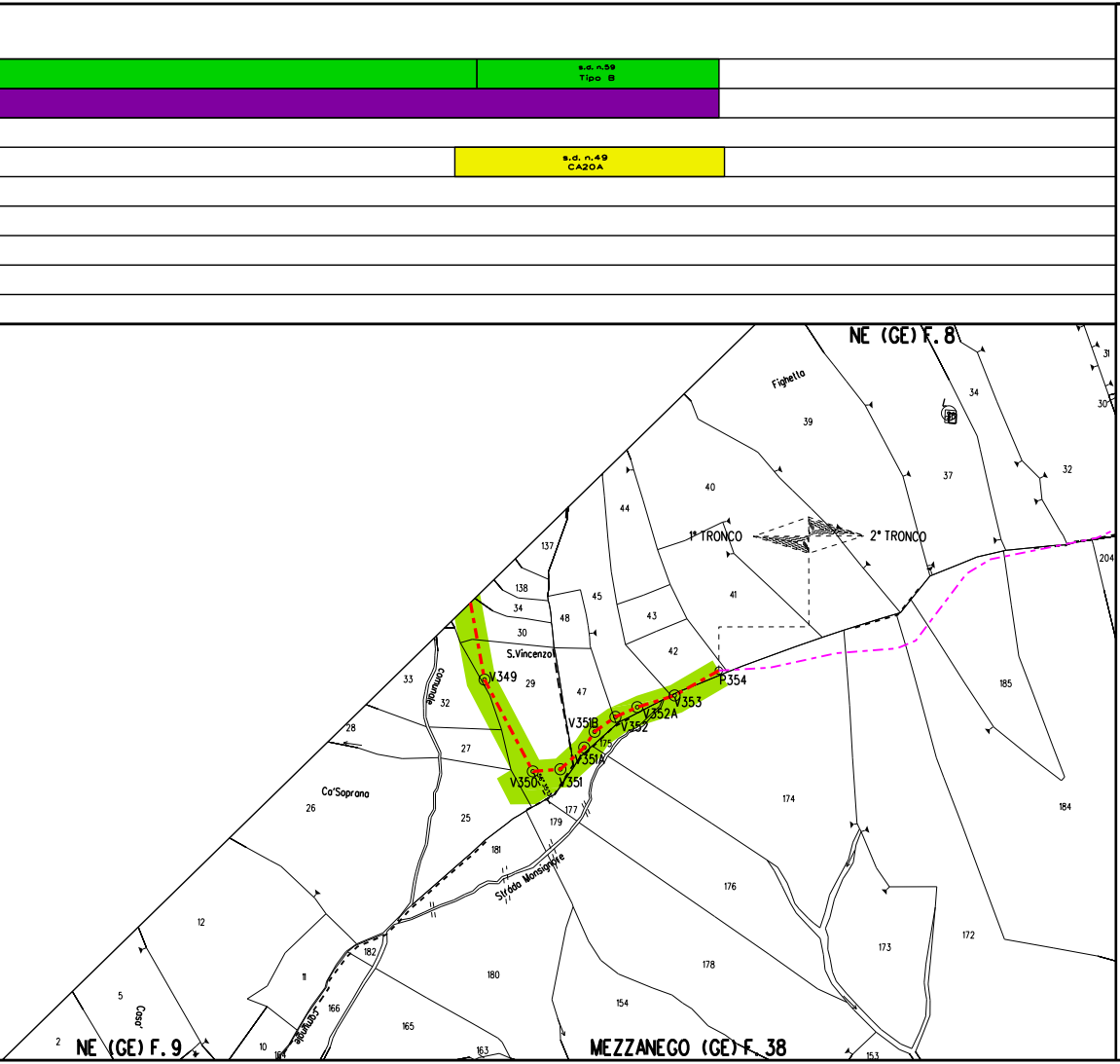
s.d. n.59
Tipo B
s.d. n.49
CA20A
NE (GE) F. 8
Fighetta
39
34
31
30
37
32
40
44
1° TRONCO
2° TRONCO
204
137
138
34
45
48
43
41
30
42
S.Vincenzo
33
Comunale
32
V349
29
47
P354
V353
V352A
V352
V351B
175
V351A
28
27
185
Ca'Soprana
26
V350
V351
174
184
177
179
25
181
Strada Monsignore
176
12
172
173
182
180
178
11
5
Casa'
166
154
165
2
NE (GE) F. 9
10
164
Comunale
163
MEZZANEGO (GE) F. 38
153

Opera in Pr
Condot
Condot
Altre Oper
Condot
Condot
Condot
Condotta in
Condotta in
Condotta pc
Impianti in p

🟩

🟩 [n]

🟪

🟥

🟨 [n]

🟫

SITIN2000 E

TASAB

TASAA

CESAB

CESAH

▭

🟩 [n]

🟥 [n]

🟦 [n]

LEGENDA

ogetto / Rilievo
tta in esercizio
tta in progetto
e
tta da porre fuori esercizio
tta in esercizio
tta in progetto da altra opera
tubo di protezione
cunicolo
osata con tecnologia Trenchless
rogetto 🟨

AREA DI OCCUPAZIONE TEMPORANEA

INERBIMENTI [numero scheda di dettaglio e tipologia]

ACCANTONAMENTO TOPSOIL

APPORTO DI FIORUME

RIMBOSCHIMENTO CON PIANTAGIONE DIFFUSA
[numero scheda di dettaglio e tipologia]

MESSA A DIMORA DI PIANTE ADULTE (Pino Marittimo)

RETE ECOLOGICA REGIONALE L.R. 28 / 2009:

TAPPE DI ATTRAVERSAMENTO PER SPECIE DI AMBIENTI BOSCHIVI

TAPPE DI ATTRAVERSAMENTO PER SPECIE DI AMBIENTI APERTI

CORRIDOI ECOLOGICI PER SPECIE DI AMBIENTI BOSCHIVI

CORRIDOI ECOLOGICI PER SPECIE DI AMBIENTI ACQUATICI

ZSC - IT1342806 - Monte Verrugo, Monte Zenone, Roccagrande, Monte Pu

HABITAT N2000

PIANO DI MONITORAGGIO AMBIENTALE (PMA)

IMPIANTI FUORI TERRA
[numero scheda di dettaglio]

DISEGNI DI RIFERIMENTO	N.

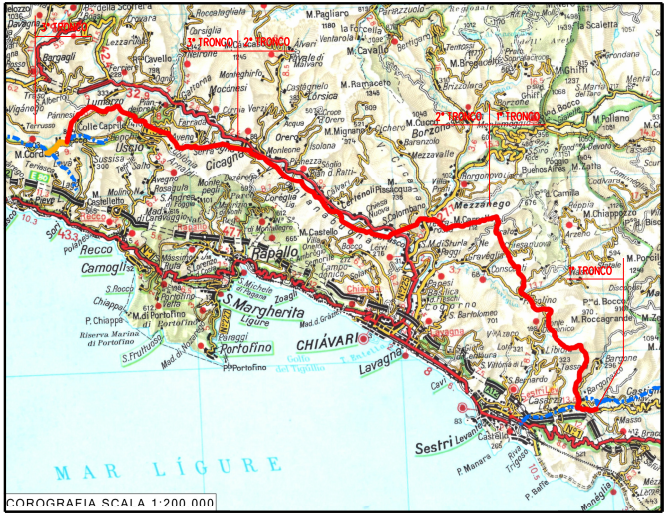
1° TRONCO
2° TRONCO
3° TRONCO
2° TRONCO
1° TRONCO
1° TRONCO
Recco
Camogli
Uscio
Cicagna
Rapallo
S. Margherita Ligure
Portofino
CHIÁVARI
Lavagna
Sestri Levante
Mezzanego
Borzonasca
Casarza
MAR LÍGURE
COROGRAFIA SCALA 1:200.000

COROGRAFIA

1	MAGGIO 2020	EMISSIONE PER INTEGRAZIONE SIA	TARINI	RAGGI	BRUNETTI
0	GIUGNO 2019	EMISSIONE	TARINI	RAGGI	BRUNETTI
Rev.	DATA	DESCRIZIONE	ELABORATO	VERIFICATO	APPROVATO

CLIENTE snam	**PROGETTISTA** SAIPEM	WBS CLIENTE NR/17144 COD. TEC. COMM. SAIPEM 023089	UNITA' 000

METANODOTTO SESTRI LEVANTE - RECCO
1° tronco:CASARZA LIGURE - NE
DN 400 (16") , DP 75 bar

DISEGNO LB-61E-83230

REVISIONE 1

PROGETTO DI RIPRISTINO VEGETAZIONALE.
INERBIMENTI E RIMBOSCHIMENTI

FG. DI

SCALA 1:2000

Il presente disegno e' di proprieta' aziendale - La societa' tutelera' i propri diritti a termine di legge.