DATI TECNICI FUNZIONALI

INERBIMENTI [numero scheda di dettaglio e tipologia]	🟩 s.d. n.1 Tipo B
ACCANTONAMENTO TOPSOIL	🟪
APPORTO DI FIORUME	
RIMBOSCHIMENTO CON PIANTAGIONE DIFFUSA [numero s. di d. e tipopogia]	🟨 s.d. n.1 CA20X
MESSA A DIMORA DI PIANTE ADULTE (Pino Marittimo)	
SITI N2000 E RETE ECOLOGICA REGIONALE L.R. 28 / 2009 [codice]	
HABITAT N2000	
PMA [CODICE]	
IMPIANTO [numero scheda]	
CONFINI AMMINISTRATIVI	

DATI CARATTERISTICI

DATI DI COSTRUZIONE

PRESSIONE DI PROGETTO 75.0 bar
PRESSIONE MASSIMA DI ESERCIZIO (MOP) 70.0 bar
GRADO DI UTILIZZAZIONE DICHIARATO f - 0.57
DIAMETRO PREVALENTE - 400.0 (DN)

REALIZZATO IN CONFORMITA' AL D.M. 17/04/2008
CONFORMITA' AL D.M NUMERO
PER MODIFICHE REALIZZATE SUCCESSIVAMENTE

RIVESTIMENTO GIUNTI DI SALDATURA

DATI GENERALI

DN 400 SP 0.0 [UNI-EN] m

LUNGHEZZA TOTALE IMPIANTO

FASE EMISSIONE PER INTEGRAZIONE SIA

PLANIMETRIA 1:2000

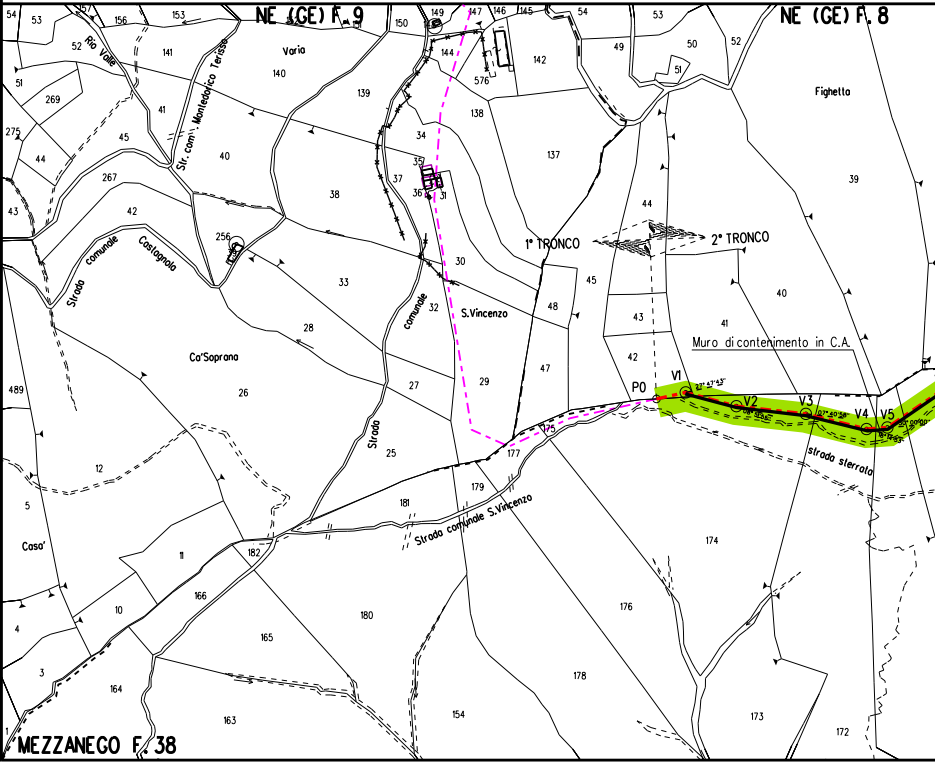

NE (GE) F. 9
NE (GE) F. 8
MEZZANEGO F. 38
Rio Valle
Str. com. Montedonico Terisso
Varia
Fighetta
Strada comunale Castagnola
S.Vincenzo
Comunale
1° TRONCO
2° TRONCO
Muro di contenimento in C.A.
Ca'Soprana
Strada
Strada comunale S.Vincenzo
strada sterrata
Casa'
P0
V1
V2
V3
V4
V5
27° 47'43"
07° 40'58"

CONFINI AMMINISTRATIVI

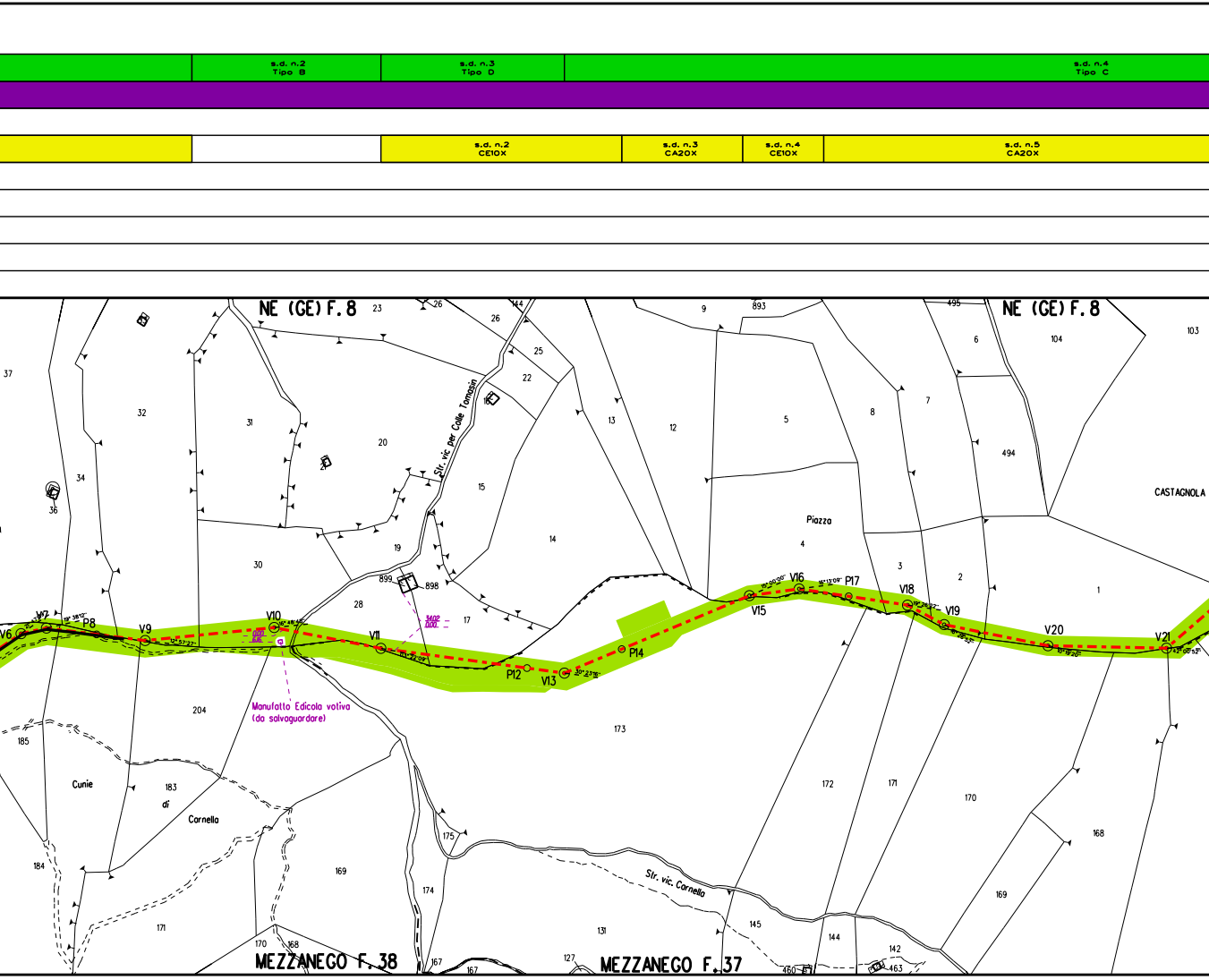

s.d. n.2
Tipo B
s.d. n.3
Tipo D
s.d. n.4
Tipo C
s.d. n.2
CE10X
s.d. n.3
CA20X
s.d. n.4
CE10X
s.d. n.5
CA20X
NE (GE) F. 8
NE (GE) F. 8
MEZZANEGO F. 38
MEZZANEGO F. 37
Str. vic. per Colle Tomasin
Str. vic. Cornella
Piazza
CASTAGNOLA
Cunie
di
Cornella
Manufatto Edicola votiva
(da salvaguardare)
V6
V7
P8
V9
V10
V11
P12
V13
P14
V15
V16
P17
V18
V19
V20
V21
19° 38'12"
12° 57'27"
16° 48'46"
03° 22'09"
30° 23'16"
15° 00'00"
16° 13'09"
19° 26'22"
10° 19'20"
42° 00'52"
0.00
6.16
34.02
0.00
37
32
34
36
31
20
21
23
26
144
26
25
22
16
15
19
30
28
899
898
17
14
13
12
9
893
5
8
495
6
7
104
103
494
4
3
2
1
204
185
183
184
171
169
170
168
175
174
167
167
173
131
127
145
144
172
171
170
169
168
142
460
463

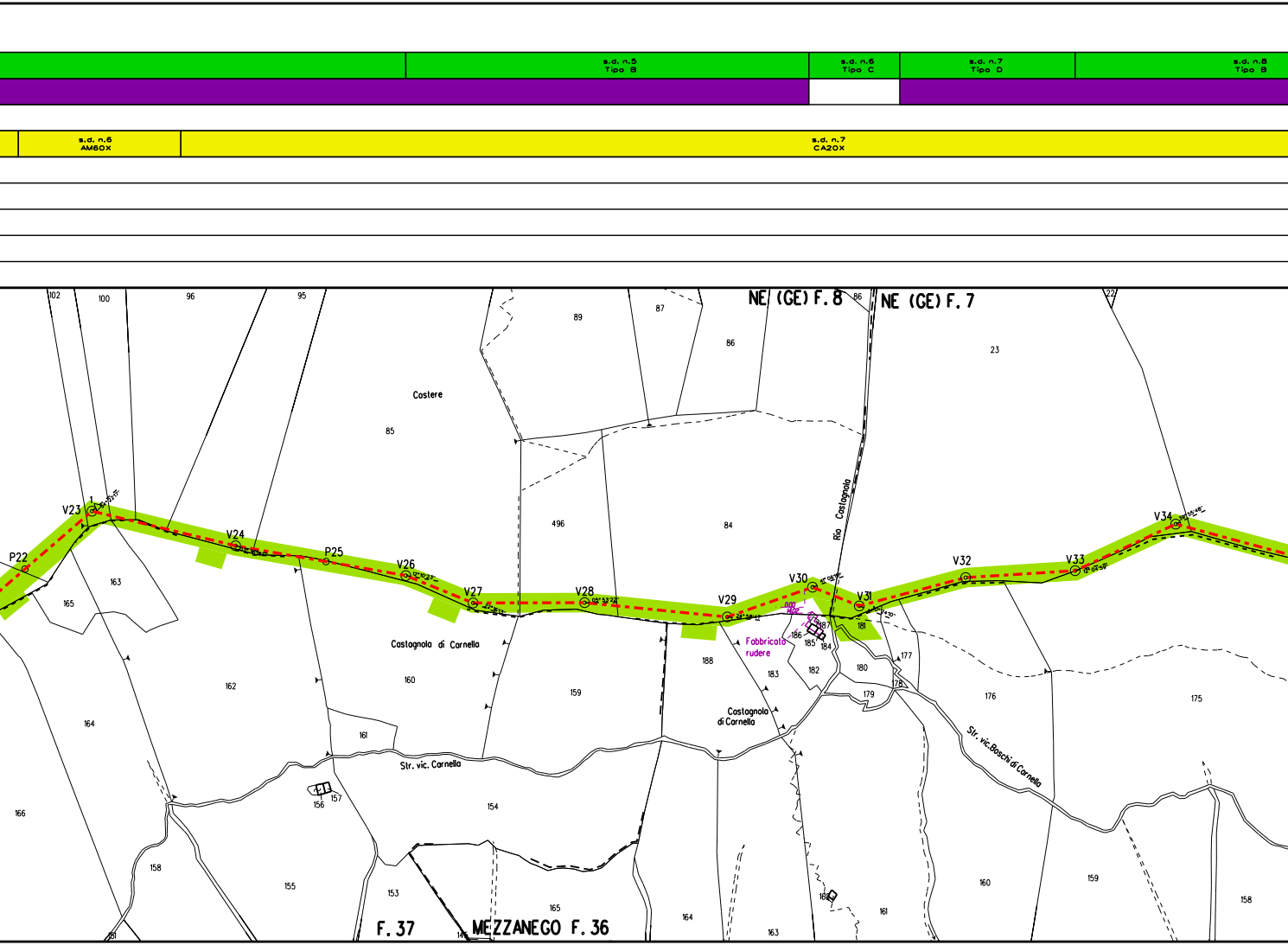
s.d. n.5 Tipo B
s.d. n.6 Tipo C
s.d. n.7 Tipo D
s.d. n.8 Tipo B
s.d. n.6 AM60X
s.d. n.7 CA20X
NE (GE) F. 8
NE (GE) F. 7
F. 37
MEZZANEGO F. 36
Costere
Castagnola di Carnella
Castagnola di Carnella
Rio Castagnola
Fabbricato rudere
Str. vic. Carnella
Str. vic. Boschi di Carnella
P22
V23
V24
P25
V26
V27
V28
V29
V30
V31
V32
V33
V34
102
100
96
95
89
87
86
86
22
23
85
496
84
163
165
162
160
161
159
188
183
182
181
180
177
178
179
176
175
184
185
186
187
164
166
156
157
154
158
155
153
165
164
163
161
160
159
158

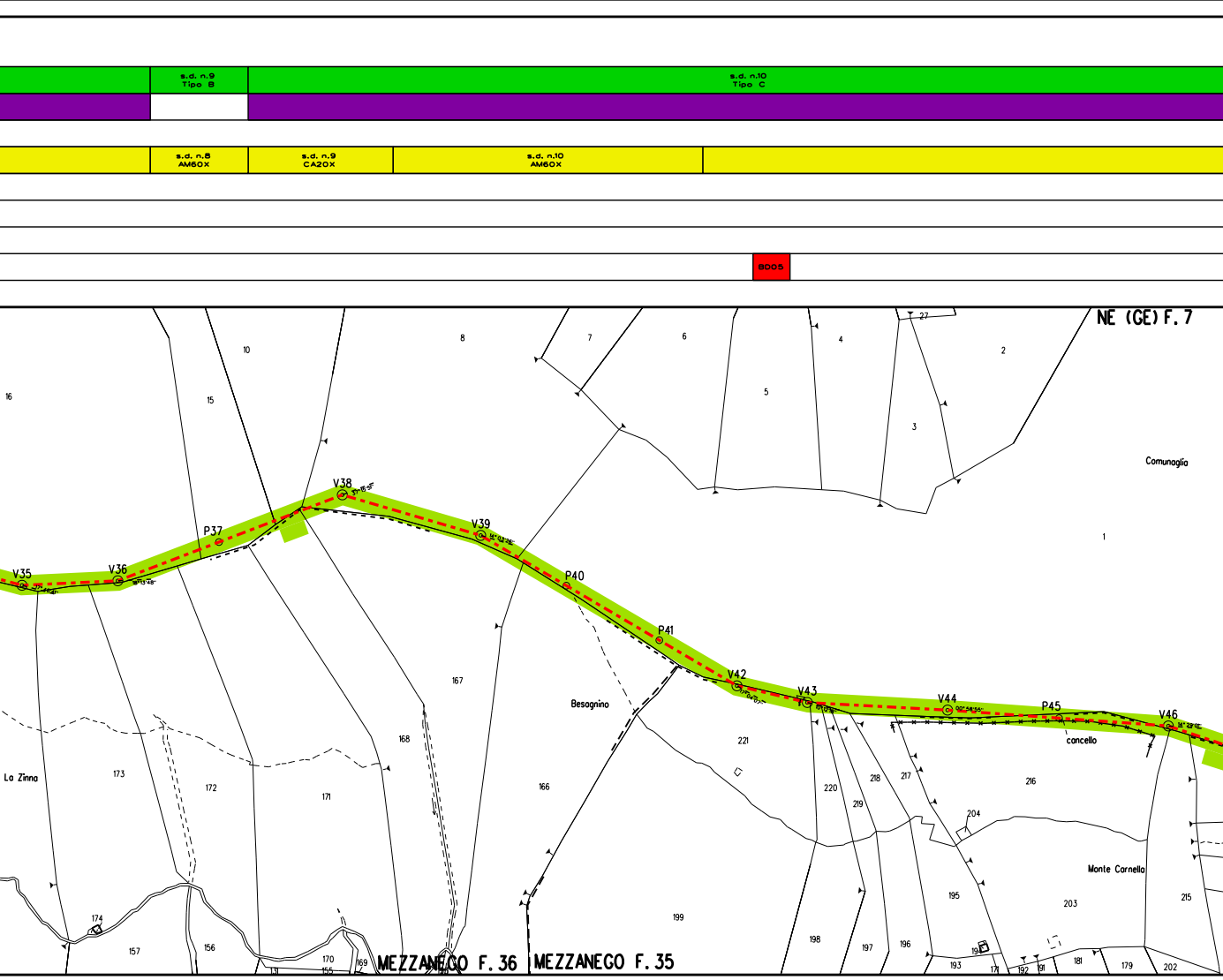
s.d. n.9
Tipo B
s.d. n.10
Tipo C
s.d. n.8
AM60X
s.d. n.9
CA20X
s.d. n.10
AM60X
8D05
NE (GE) F. 7
V35
V36
18°13'48"
P37
V38
V39
14°03'26"
P40
P41
V42
V43
V44
00°58'55"
P45
V46
14°29'01"
cancello
Comunaglia
Besognino
La Zinna
Monte Cornello
MEZZANEGO F. 36
MEZZANEGO F. 35
16
15
10
8
7
6
5
4
27
3
2
1
167
168
173
172
171
166
221
220
219
218
217
216
204
203
195
215
174
157
156
170
169
155
131
199
198
197
196
194
193
171
192
191
181
179
202

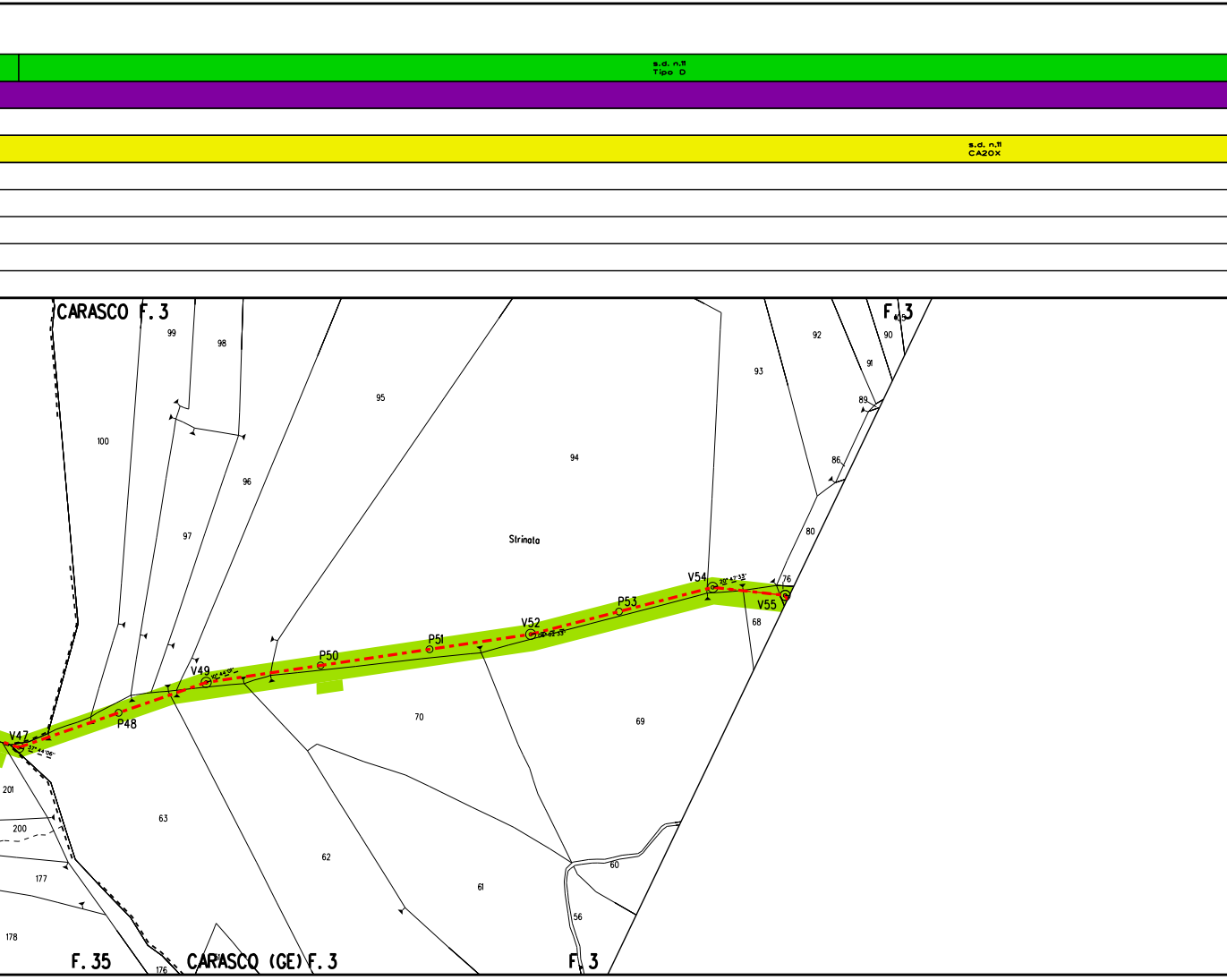
s.d. n.11
Tipo D
s.d. n.11
CA20X
CARASCO F. 3
F. 3
99
98
92
90
91
95
93
89
100
94
86
96
97
Strinata
80
V54
20° 47' 33"
76
P53
V55
68
V52
P51
P50
V49
10° 44' 01"
V47
37° 44' 06"
P48
70
69
201
63
200
62
177
61
60
56
178
F. 35
CARASCO (GE) F. 3
176
F. 3

s.d. n.12
Tipo D

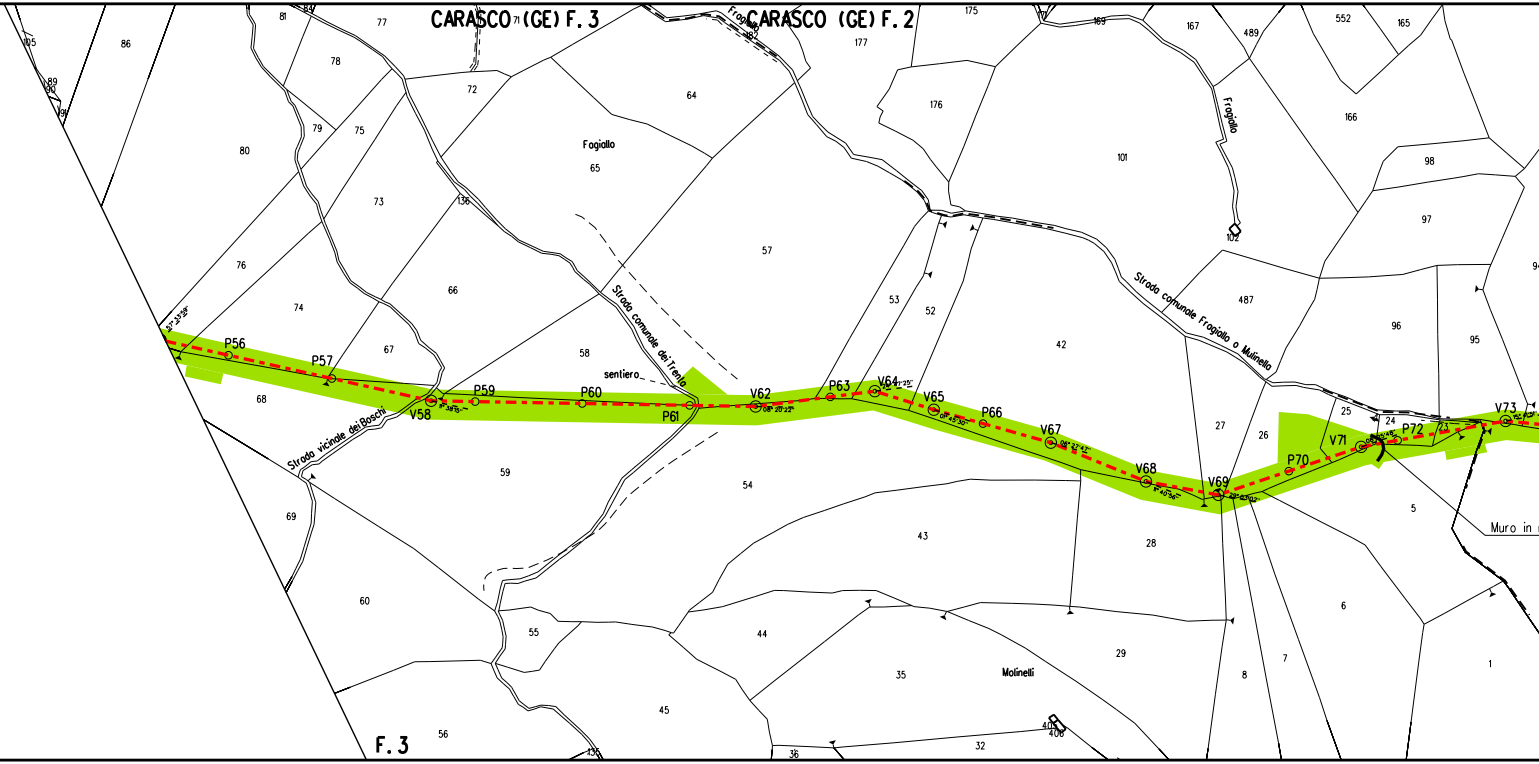
CARASCO (GE) F. 3
CARASCO (GE) F. 2
F. 3
Fagiallo
Fragiallo
Molinelli
Strada comunale dei Trenlo
Strada vicinale dei Boschi
Strada comunale Fragiallo o Mulinello
sentiero
Muro in
P56
P57
V58
P59
P60
P61
V62
P63
V64
V65
P66
V67
V68
V69
P70
V71
P72
V73
57° 33'59"
9° 38'15"
08° 20'22"
01° 45'30"
06° 27'47"
9° 40'56"
29° 43'02"
86
77
78
72
64
175
177
176
169
167
489
552
165
166
101
102
98
97
487
96
95
80
79
75
73
136
65
57
53
52
42
76
74
66
67
58
68
59
54
27
26
25
24
23
28
43
5
69
60
55
44
35
29
6
7
8
1
45
56
36
32
405
406
135

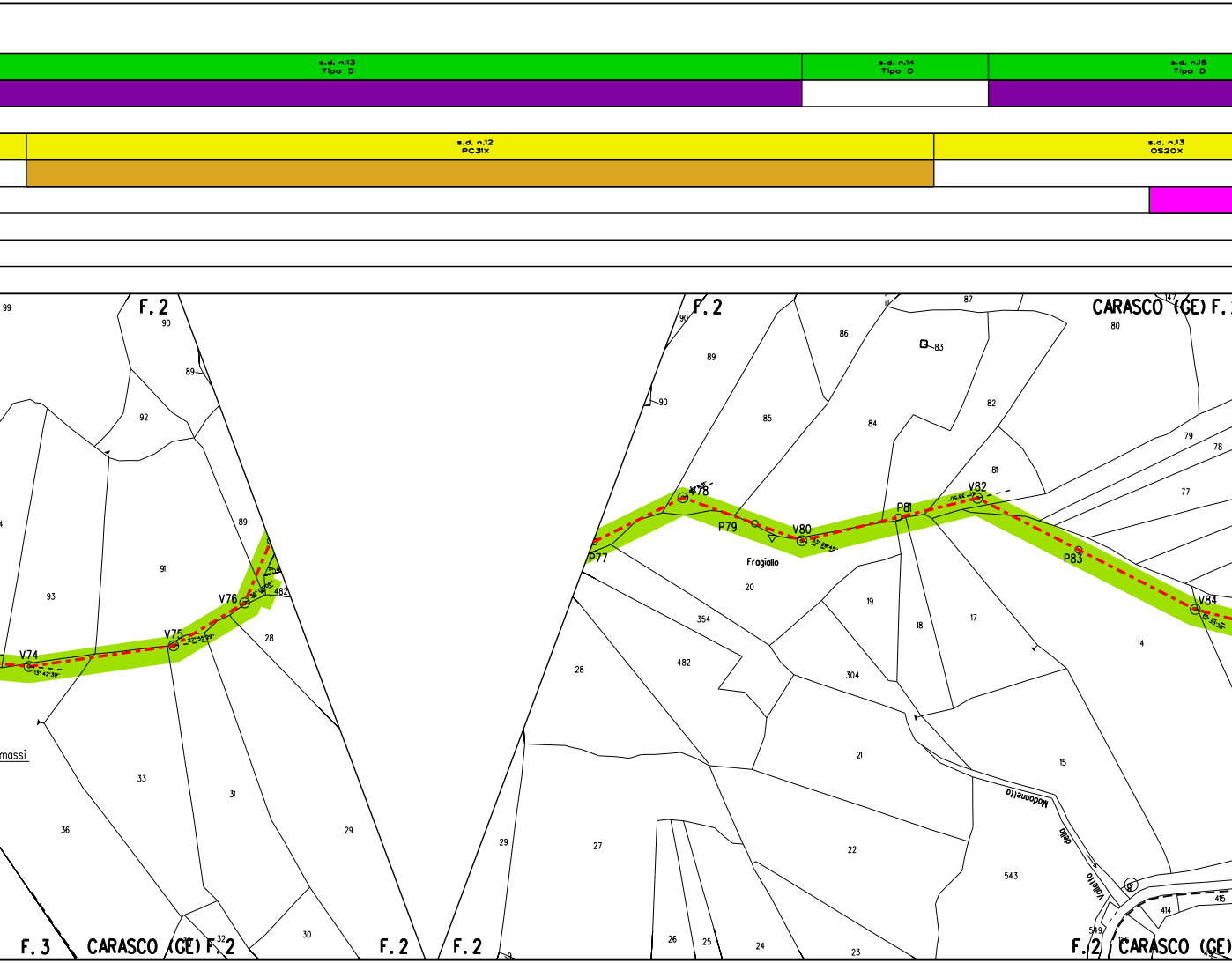
s.d. n.13
Tipo D
s.d. n.14
Tipo D
s.d. n.15
Tipo D
s.d. n.12
PC31X
s.d. n.13
OS20X
F. 2
F. 2
CARASCO (GE) F.
F. 3
CARASCO (GE) F. 2
F. 2
F. 2
F. 2 CARASCO (GE)
V74
V75
V76
P77
V78
P79
V80
P81
V82
P83
V84
Fragiallo
massi
Madonnetta
della
Valletta
99
90
89
92
91
89
93
28
354
482
33
31
36
29
32
30
87
147
80
90
89
86
83
85
84
82
81
79
78
77
20
19
18
17
14
354
482
304
28
21
15
29
27
22
543
26
25
24
23
414
415
549
9

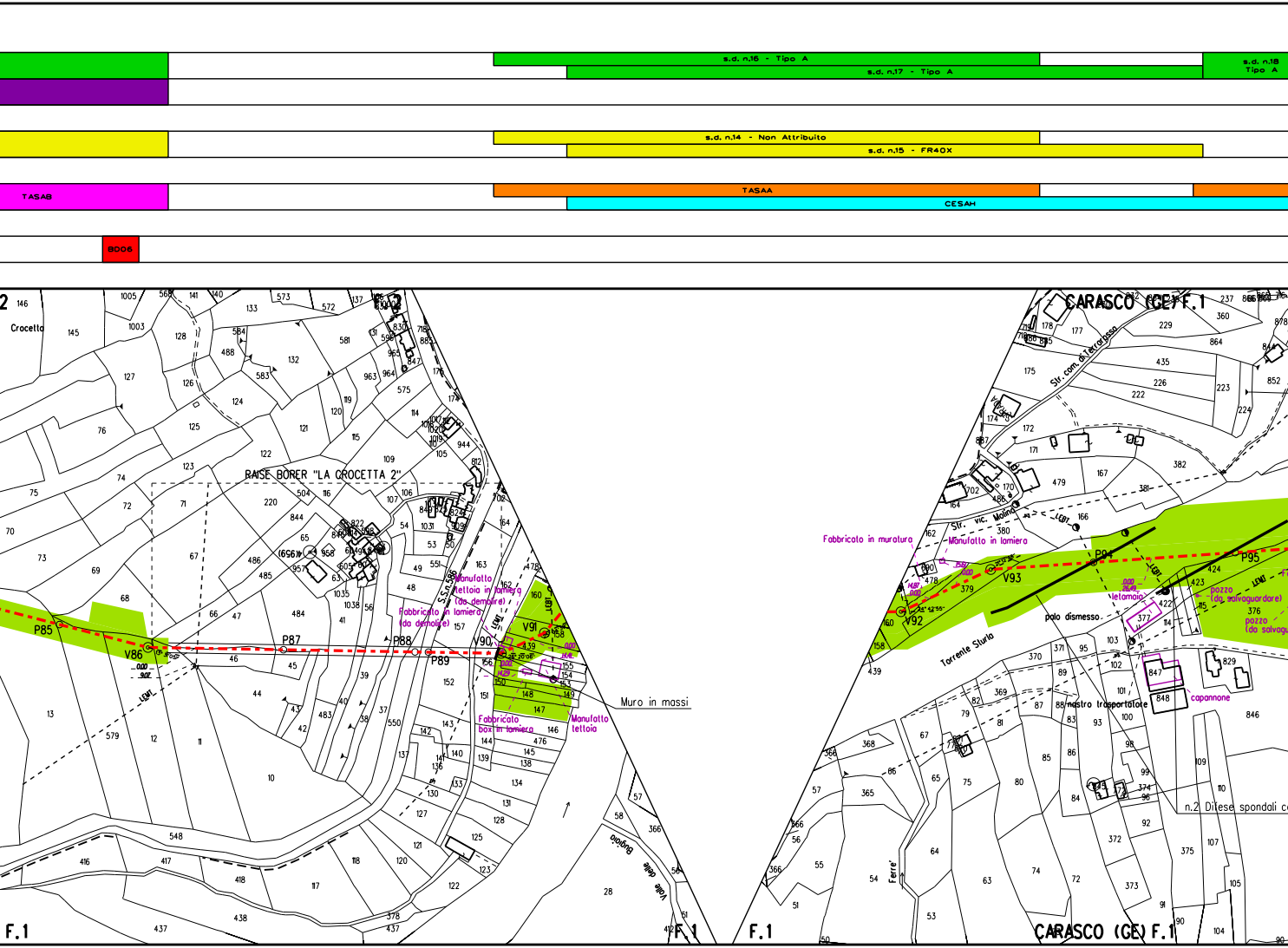
s.d. n.16 - Tipo A
s.d. n.17 - Tipo A
s.d. n.18 Tipo A
s.d. n.14 - Non Attribuito
s.d. n.15 - FR40X
TASAB
TASAA
CESAH
BD06
Crocetta
RAISE BORER "LA CROCETTA 2"
P85
V86
P87
P88
P89
V90
V91
V92
V93
P94
P95
S.S.n.45
Manufatto tettoia in lamiera (da demolire)
Fabbricato in lamiera (da demolire)
Fabbricato box in lamiera
Manufatto tettoia
Muro in massi
CARASCO (GE) F.1
Str. com. di Terrarossa
Str. vic. Molino
Fabbricato in muratura
Manufatto in lamiera
palo dismesso
letamaio
pozzo (da salvaguardare)
Torrente Sturla
nastro trasportatore
capannone
n.2 Difese spondali
Ferre'
Valle delle Bugiole
F.1
CARASCO (GE) F.1

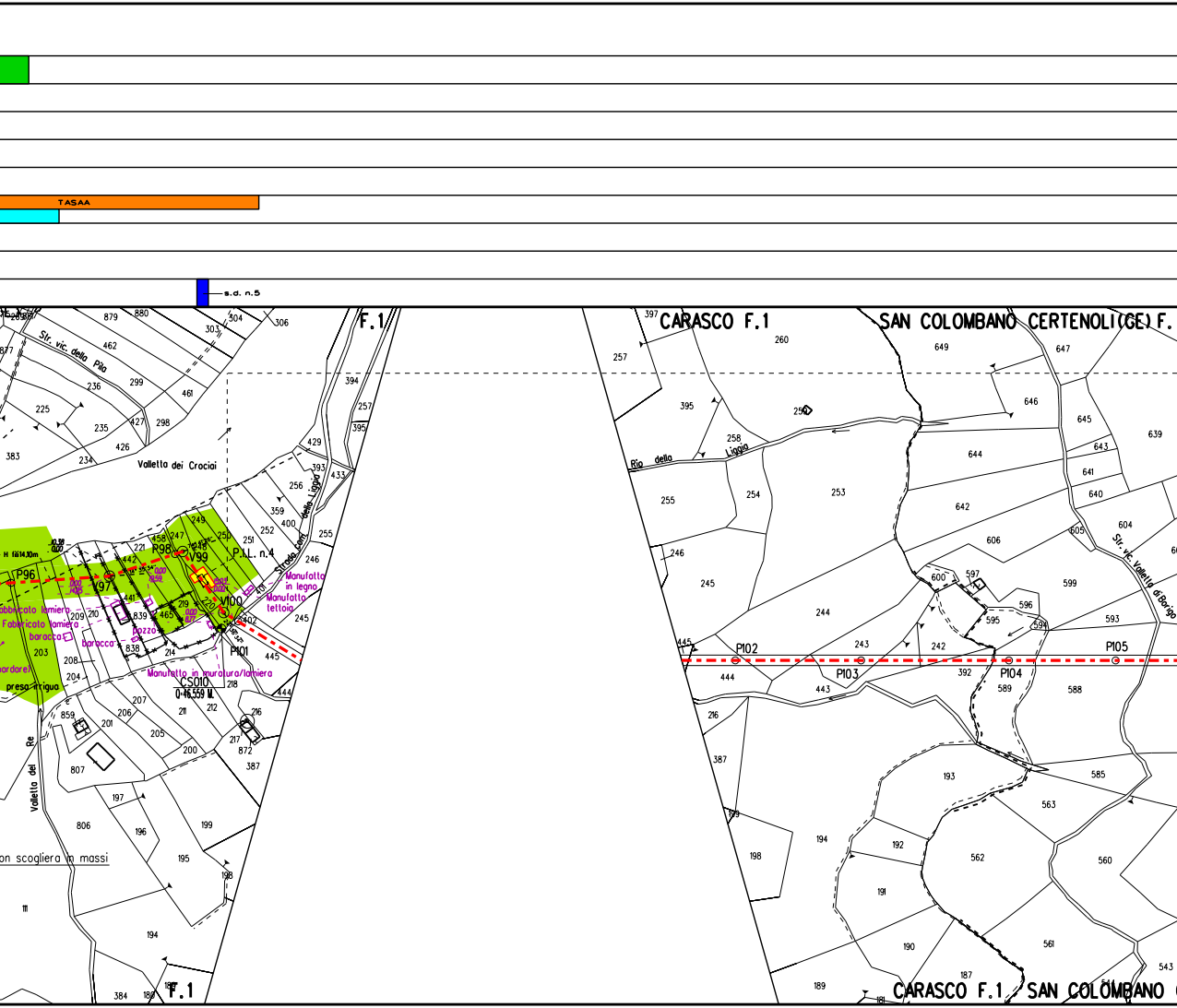
TASAA
s.d. n.5
F.1
CARASCO F.1
SAN COLOMBANO CERTENOLI(GE) F.
Str. vic. della Pila
Valletta dei Crociai
Rio della Liggia
Strada com. della Liggia
P.I.L. n.4
Str. vic. Valletta di Borgo
P96
V97
R98
V99
V100
P101
P102
P103
P104
P105
CS010
0+46.559 M.
H f.fi14.10m
Fabbricato lamiera
baracca
pozzo
presa irrigua
Manufatto in legno
Manufatto tettoia
Manufatto in muratura/lamiera
Valletta del Re
con scogliera in massi
CARASCO F.1
SAN COLOMBANO

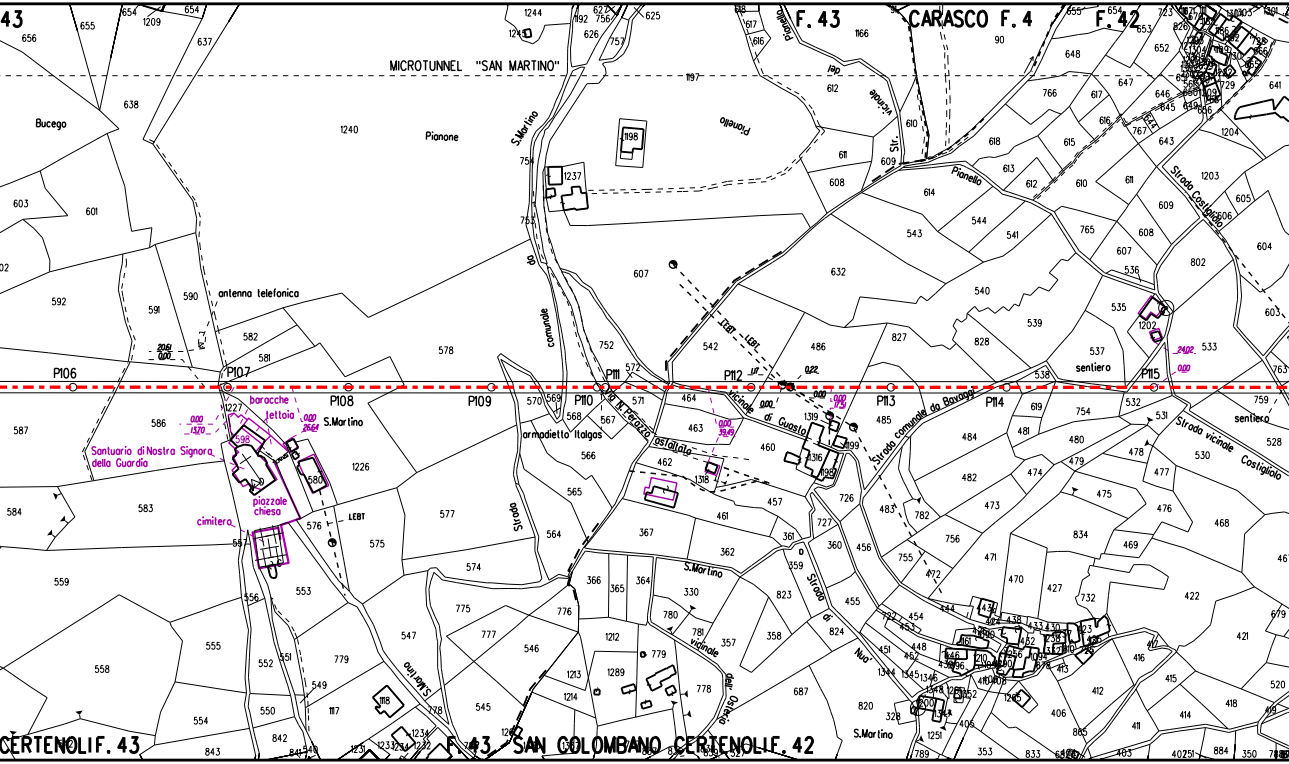
F. 43
CARASCO F. 4
F. 42
MICROTUNNEL "SAN MARTINO"
Bucego
Pianone
S.Martino
Pianello
Str. vicinale
Strada Costigliolo
antenna telefonica
Strada comunale
LEBT
sentiero
P106
P107
P108
P109
P110
P111
P112
P113
P114
P115
baracche
tettoia
Santuario di Nostra Signora della Guardia
piazzale chiesa
cimitero
armadietto Italgas
Strada vicinale di Guasto
Strada comunale da Bavaggi
Strada vicinale Costigliolo
Strada
S.Martino
vicinale dell' Oliveto
CERTENOLI F. 43
F. 43 SAN COLOMBANO CERTENOLI F. 42

s.d. n.19
Tipo A

s.d. n.20
Tipo A

s.d. n.16
Non Attribuito

s.d. n.17
Non Attribuito

CESAH

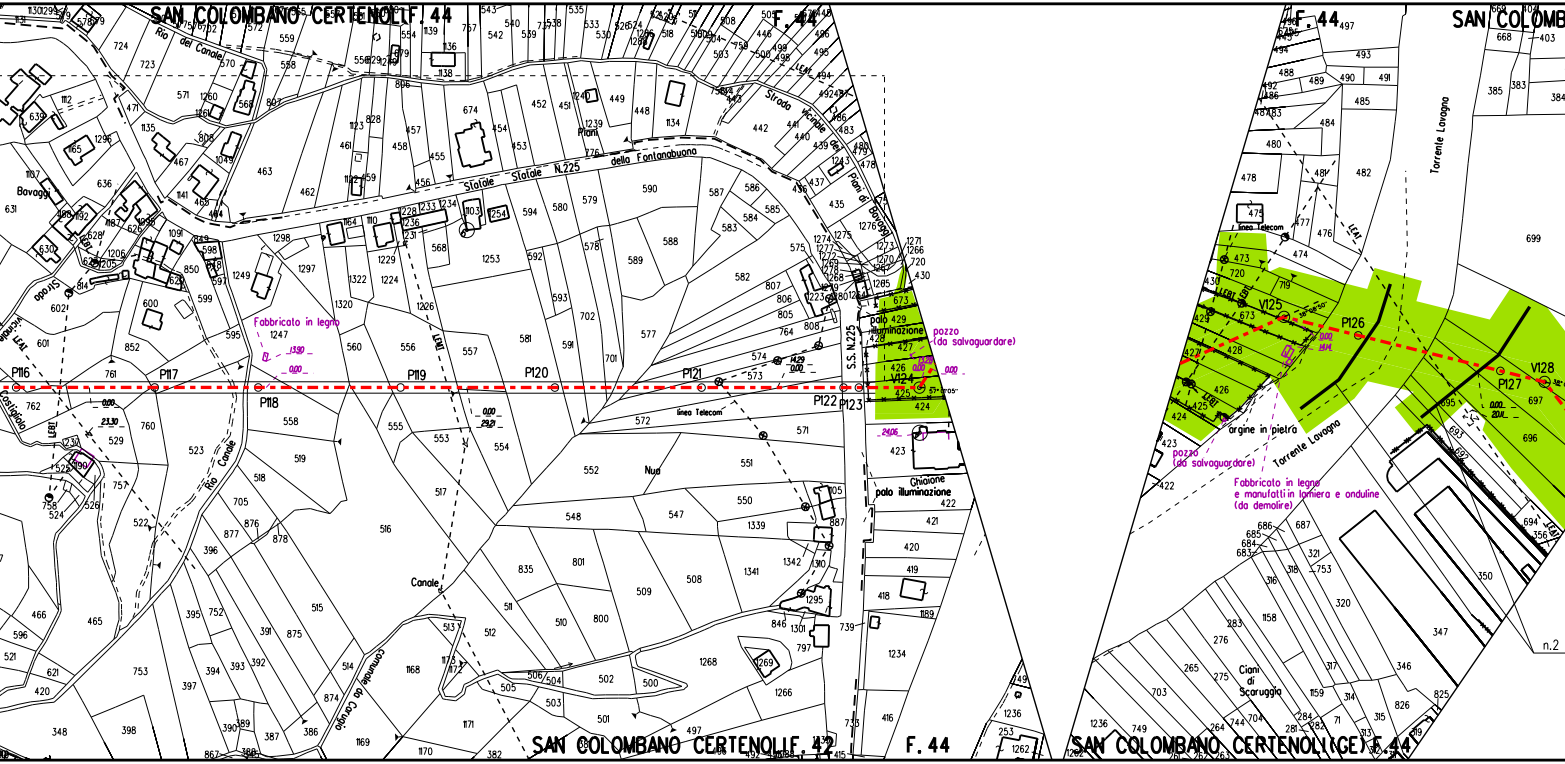

SAN COLOMBANO CERTENOLI F. 44
F. 44
SAN COLOMBANO CERTENOLI F. 42
SAN COLOMBANO CERTENOLI (GE) F. 44
SAN COLOMB
Rio del Canale
Strada Vicinale dei Pian di Bavaggi
Statale Statale N.225 della Fontanabuona
S.S. N.225
Bavaggi
Strada Costigliolo
Piani
Nua
Canale
Rio Canale
Comunale da Carugio
Chiaione
Torrente Lavagna
Ciani di Scaruggia
Fabbricato in legno
pozzo (da salvaguardare)
palo illuminazione
linea Telecom
argine in pietra
Fabbricato in legno e manufatti in lamiera e onduline (da demolire)
LEAT
P116
P117
P118
P119
P120
P121
P122
P123
V124
V125
P126
P127
V128
n.2

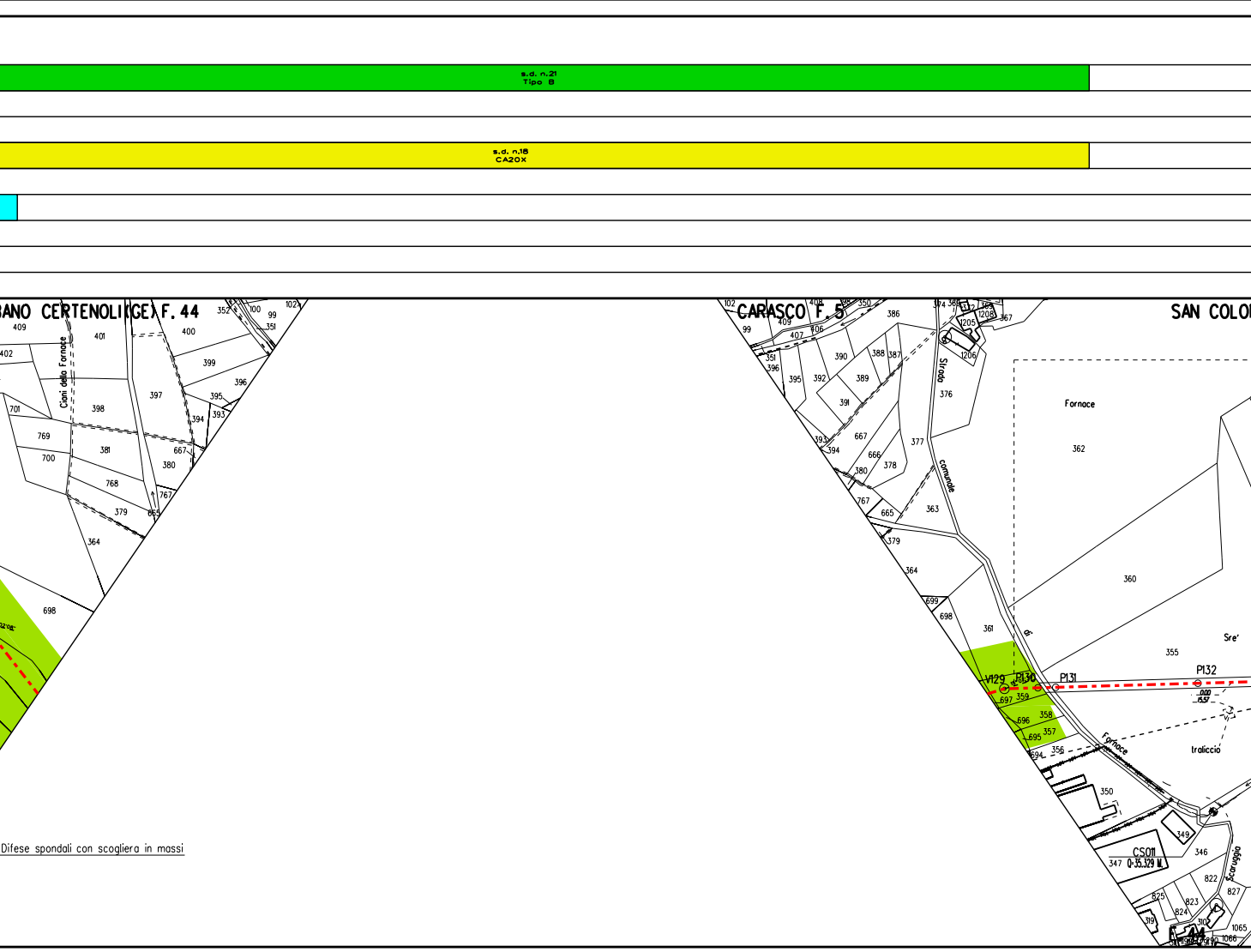
s.d. n.21
Tipo B
s.d. n.18
CA20X
BANO CERTENOLI (GE) F. 44
Cioni della Fornace
409
401
400
402
399
398
397
396
395
394
393
701
769
700
381
667
380
768
767
379
665
364
698
352
100
99
102
351
Difese spondali con scogliera in massi
CARASCO F. 5
SAN COLO
Strada comunale di Fornace
Fornace
362
360
355
Sre'
386
376
377
378
363
361
699
V129
P130
P131
P132
0.00
15.57
697
359
696
358
695
357
694
356
traliccio
350
349
346
CS011
347
Q=35.329 M.
822
827
825
823
824
319
310
1065
1066
Scaruggio
44

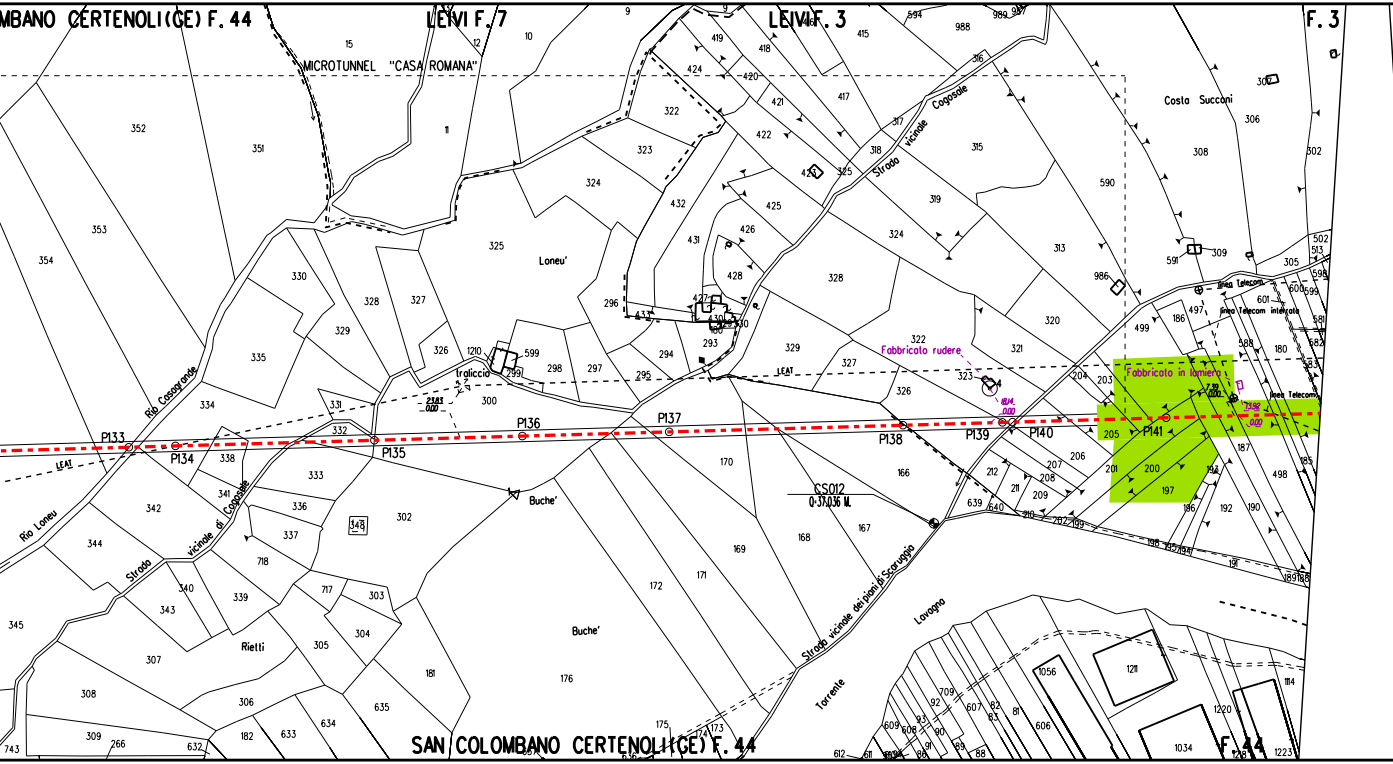
MBANO CERTENOLI(GE) F. 44
LEIVI F. 7
LEIVI F. 3
F. 3
MICROTUNNEL "CASA ROMANA"
Loneu'
traliccio
23.83
0.00
LEAT
Strada vicinale Cogosale
Costa Succoni
Fabbricato rudere
18.14
0.00
Fabbricato in lamiera
7.39
0.00
7.98
0.00
linea Telecom
linea Telecom interrata
P133
P134
P135
P136
P137
P138
P139
P140
P141
Rio Casagrande
Rio Loneu
Strada vicinale di Cogosale
Buche'
Rietti
CS012
0+37.036 M.
Strada vicinale dei piani di Scaruggia
Torrente
Lavagna
SAN COLOMBANO CERTENOLI(GE) F. 44
F. 44

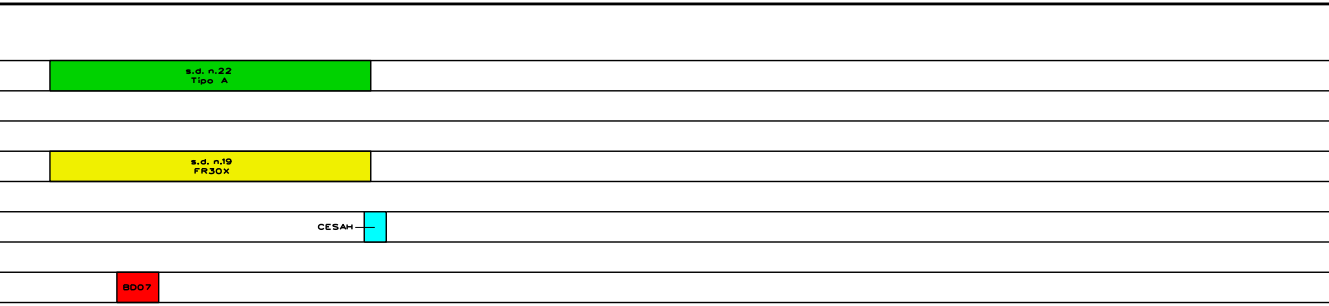
s.d. n.22
Tipo A
s.d. n.19
FR30X
CESAH
BD07

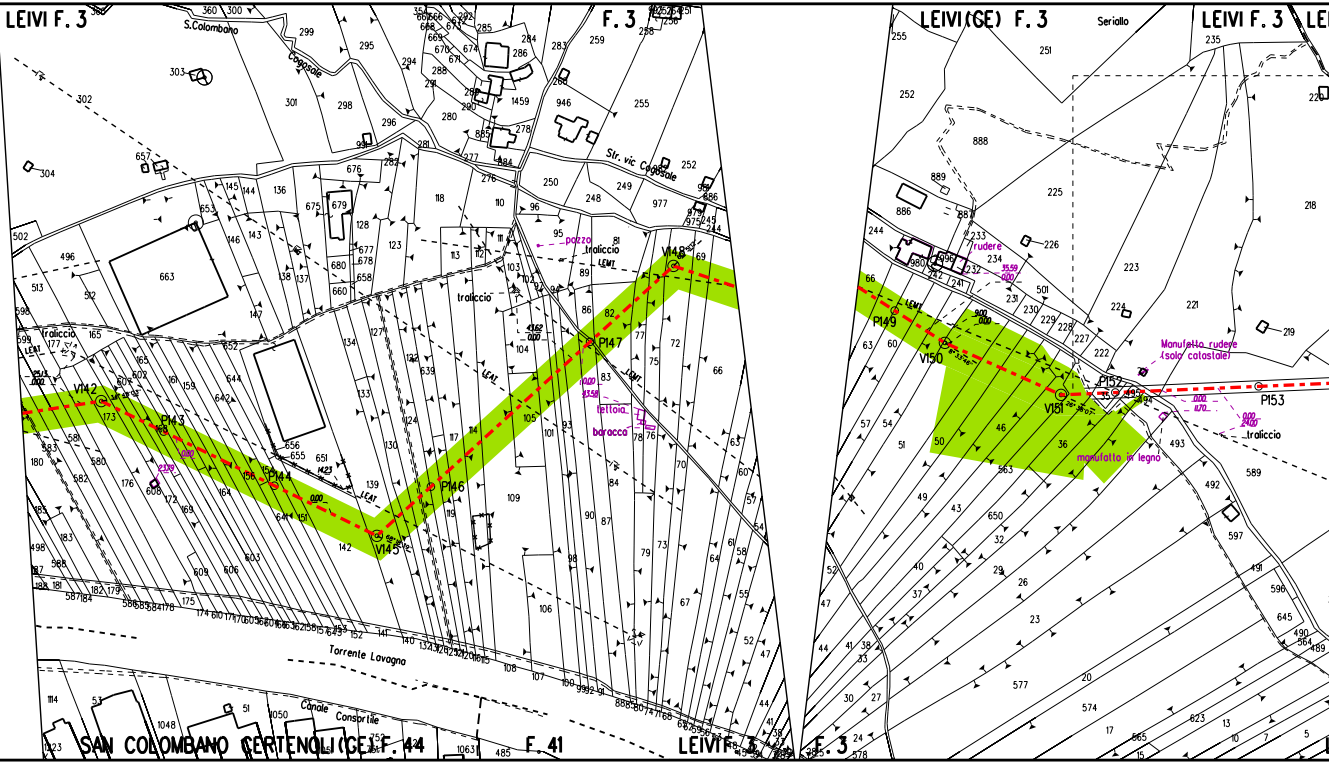
LEIVI F. 3
S.Colombano
Cogosale
F. 3
Str. vic Cogosale
pozzo
traliccio
traliccio
traliccio
LEMT
LEAT
tettoia
baracca
V142
P143
P144
V145
P146
P147
V148
Torrente Lavagno
Canale Consortile
SAN COLOMBANO CERTENOLI(GE) F. 44
F. 41
LEIVI F. 3
F. 3
LEIVI(GE) F. 3
Seriallo
LEIVI F. 3
LEI
rudere
Manufatto rudere
(solo catastale)
manufatto in legno
traliccio
P149
V150
V151
P152
P153

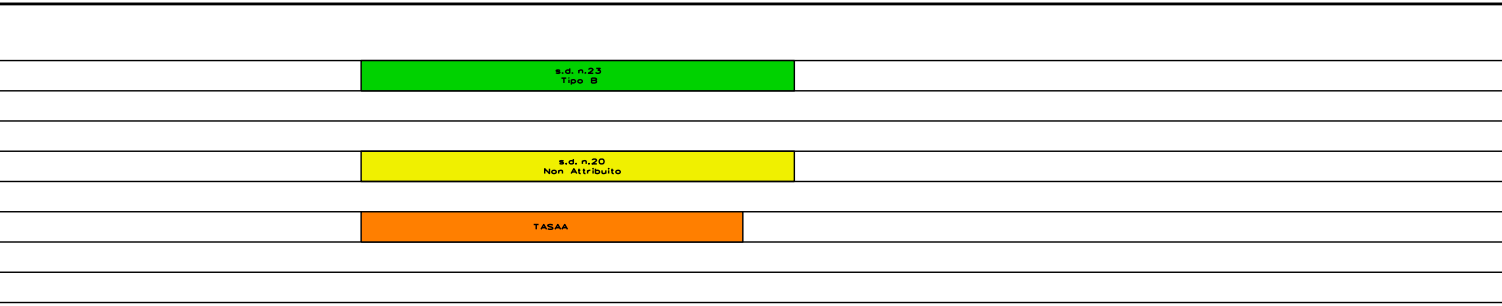
s.d. n.23
Tipo B
s.d. n.20
Non Attribuito
TASAA

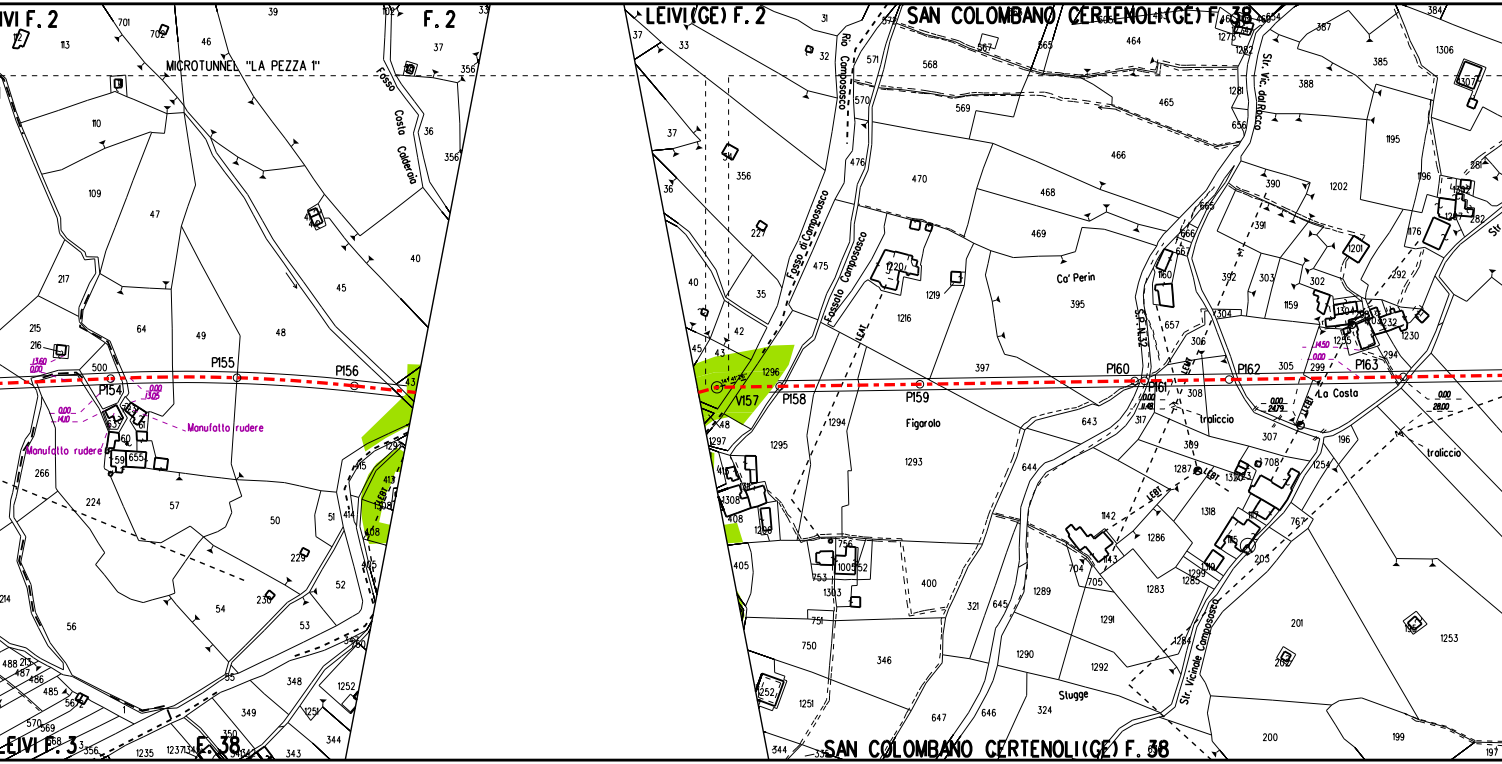
LEIVI F. 2
F. 2
MICROTUNNEL "LA PEZZA 1"
Fosso Costa Calderaia
P154
P155
P156
Manufatto rudere
Manufatto rudere
LEIVI F. 3
F. 38
LEIVI(GE) F. 2
SAN COLOMBANO CERTENOLI(GE) F. 38
Rio Camposasco
Fosso di Camposasco
Fossato Camposasco
V157
P158
P159
Figarolo
Co' Perin
S.P. N.32
P160
P161
P162
P163
Str. Vic. dal Riacco
Traliccio
Traliccio
La Costa
Traliccio
Stugge
Str. Vicinale Camposasco
SAN COLOMBANO CERTENOLI(GE) F. 38

	🟩
	🟨

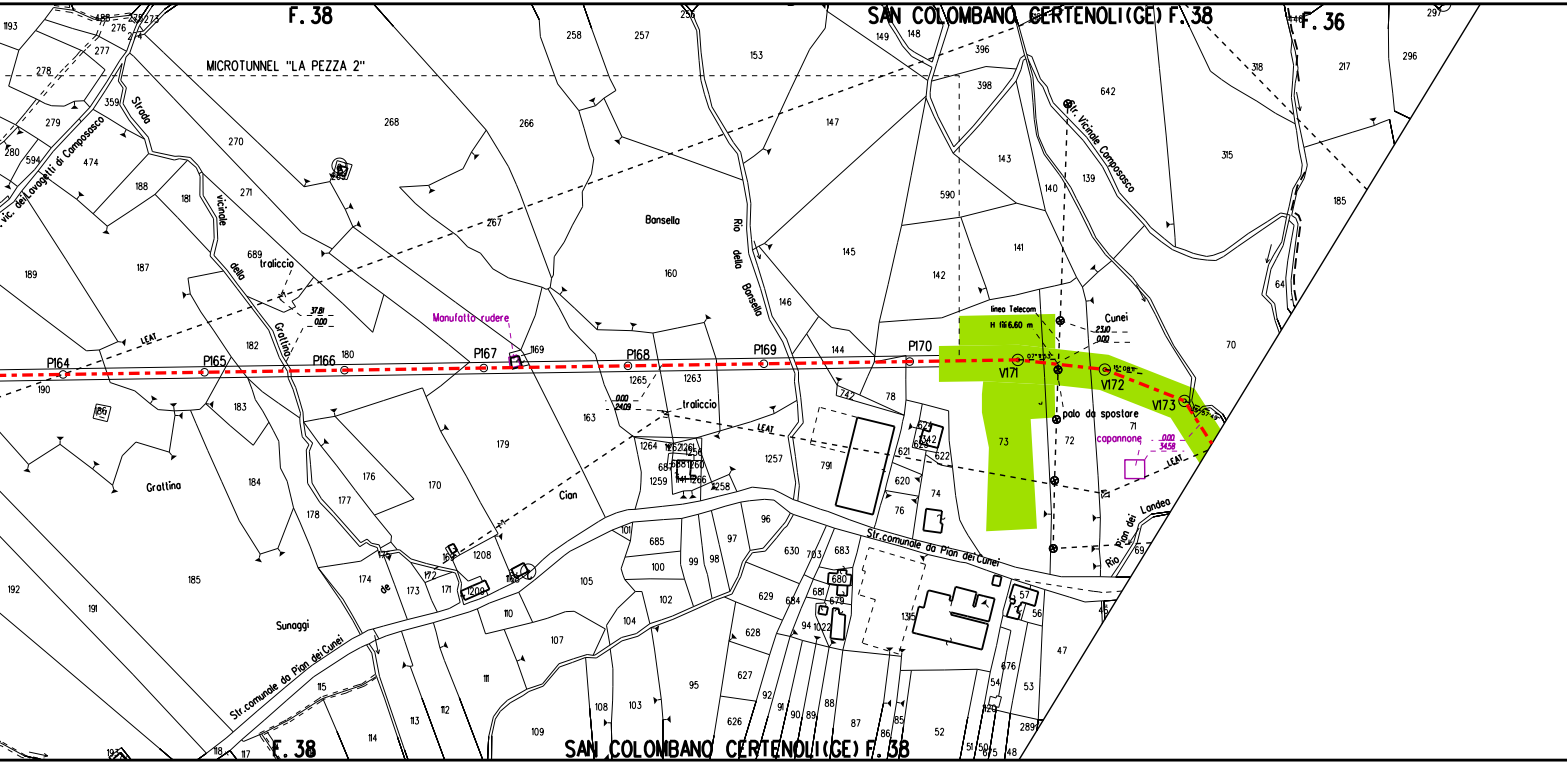
F. 38
SAN COLOMBANO CERTENOLI (GE) F. 38
F. 36
MICROTUNNEL "LA PEZZA 2"
Str. vic. dei Lavagetti di Camposasco
Strada vicinale della Grattina
Str. Vicinale Camposasco
Bansella
Rio della Bansella
traliccio
37.81
0.00
Manufatto rudere
LEAT
P164
P165
P166
P167
P168
P169
P170
0.00
24.09
traliccio
linea Telecom
H f.t. 6.60 m
Cunei
23.10
0.00
V171
V172
V173
palo da spostare
capannone
0.00
34.58
Grattina
Cian
Sunaggi
Str. comunale da Pian dei Cunei
Rio Pian dei Landea
SAN COLOMBANO CERTENOLI (GE) F. 38
F. 38

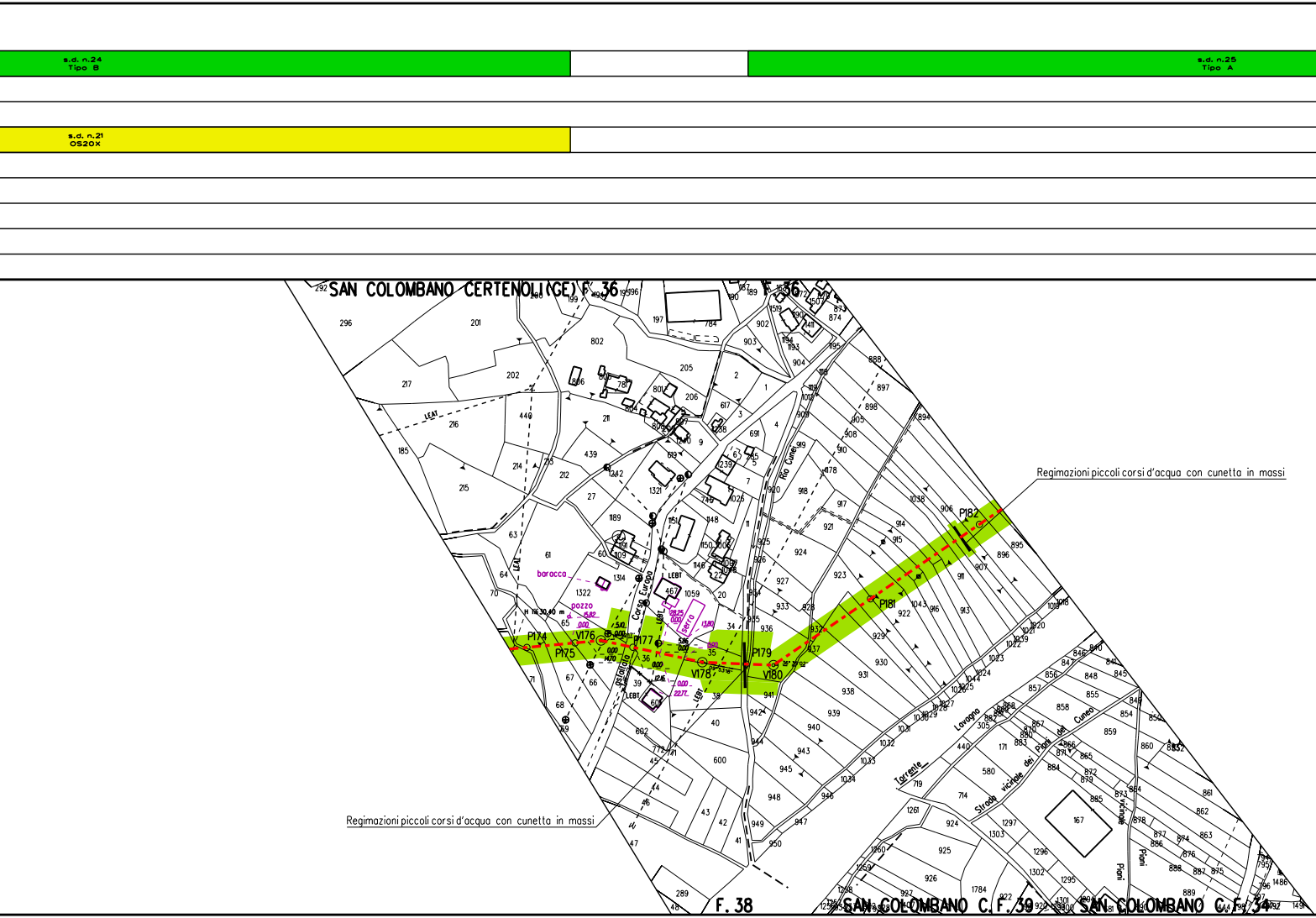
s.d. n.24
Tipo B
s.d. n.25
Tipo A
s.d. n.21
OS20X
SAN COLOMBANO CERTENOLI (GE) F. 36
F. 36
F. 38
SAN COLOMBANO C. F. 39
SAN COLOMBANO C. F. 34
Regimazioni piccoli corsi d'acqua con cunetta in massi
Regimazioni piccoli corsi d'acqua con cunetta in massi
P174
P175
V176
P177
V178
P179
V180
P181
P182
baracca
pozzo
Serra
Corso Europa
Via Costafalla
Rio Cunei
Torrente Lavagna
Strada vicinale dei Piani del Cuneo
Strada vicinale Piani
LEAT
LEBT

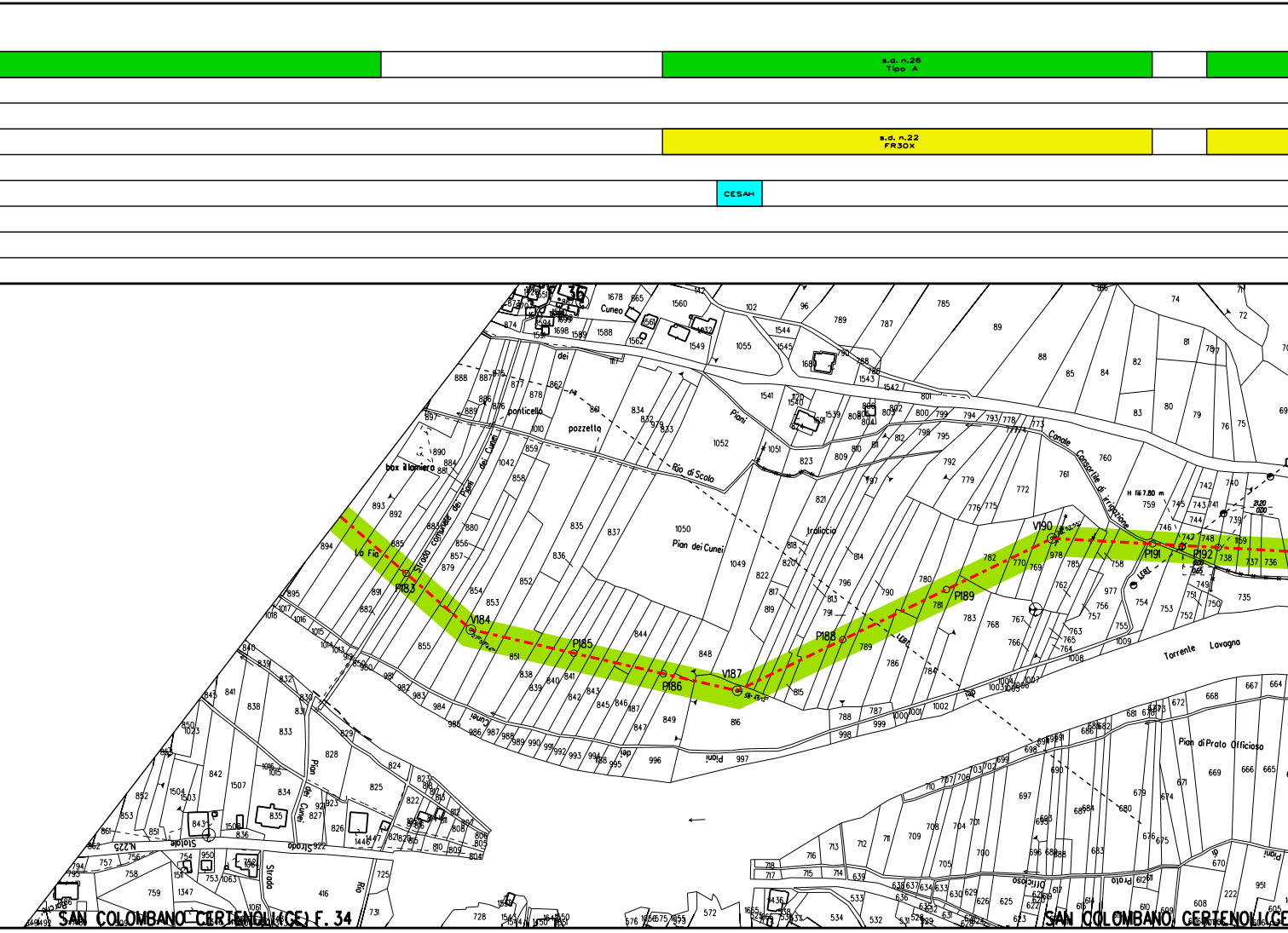

s.d. n.26
Tipo A
s.d. n.22
FR30X
CESAH
P183
V184
P185
P186
V187
P188
P189
V190
P191
P192
La Fia
box in lamiera
ponticello
pozzetto
Rio di Scolo
Pian dei Cunei
Strada comunale dei Piani dei Cunei
Canale Consortile di irrigazione
Torrente Lavagno
Pian di Prato Officioso
traliccio
H fili 7.80 m
Cuneo
dei
Piani
Strada
Rio
Statale N.225
SAN COLOMBANO CERTENOLI (GE) F. 34
SAN COLOMBANO CERTENOLI (GE)

s.d. n.27
Tipo A

s.d. n.23
Non Attribuito

CESAH

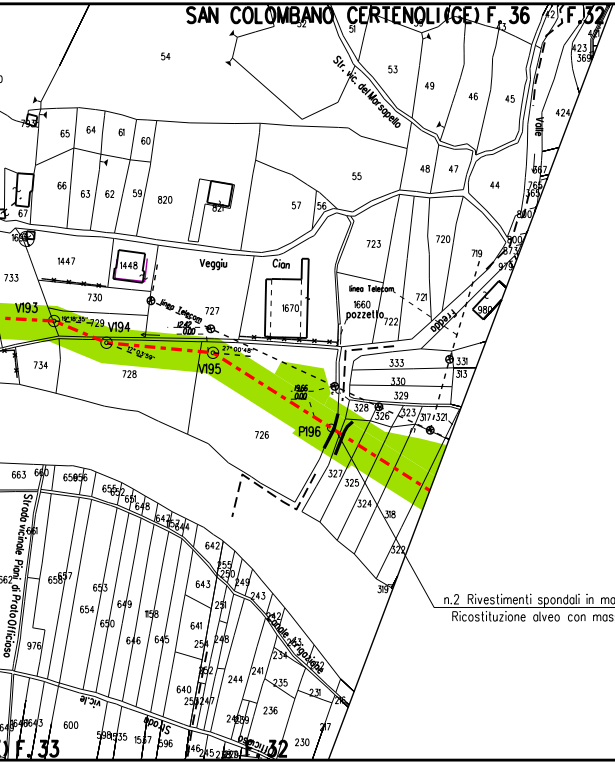
SAN COLOMBANO CERTENOLI (GE) F. 36
F. 32
F. 33
Str. vic. del Marsapello
Valle
Veggiu
Cian
linea Telecom
pozzetto
V193
V194
V195
P196
Strada vicinale Piani di Prato Ufficioso
Canale irrigazione

n.2 Rivestimenti spondali in massi
Ricostituzione alveo con massi

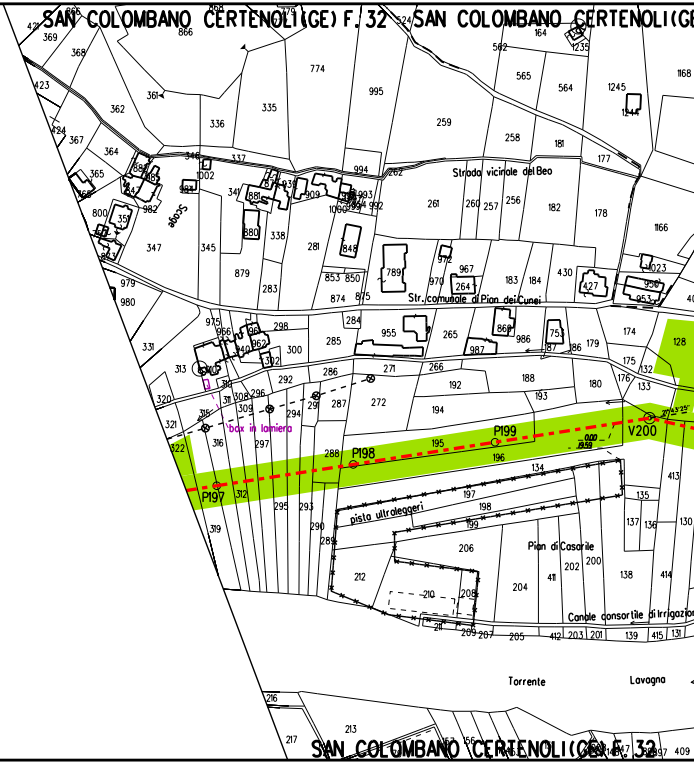
SAN COLOMBANO CERTENOLI (GE) F. 32
SAN COLOMBANO CERTENOLI (GE
Strada vicinale del Beo
Str. comunale di Pian dei Cunei
box in lamiera
P197
P198
P199
V200
pista ultraleggeri
Pian di Casarile
Canale consortile di irrigazione
Torrente
Lavagna
SAN COLOMBANO CERTENOLI (GE) F. 32

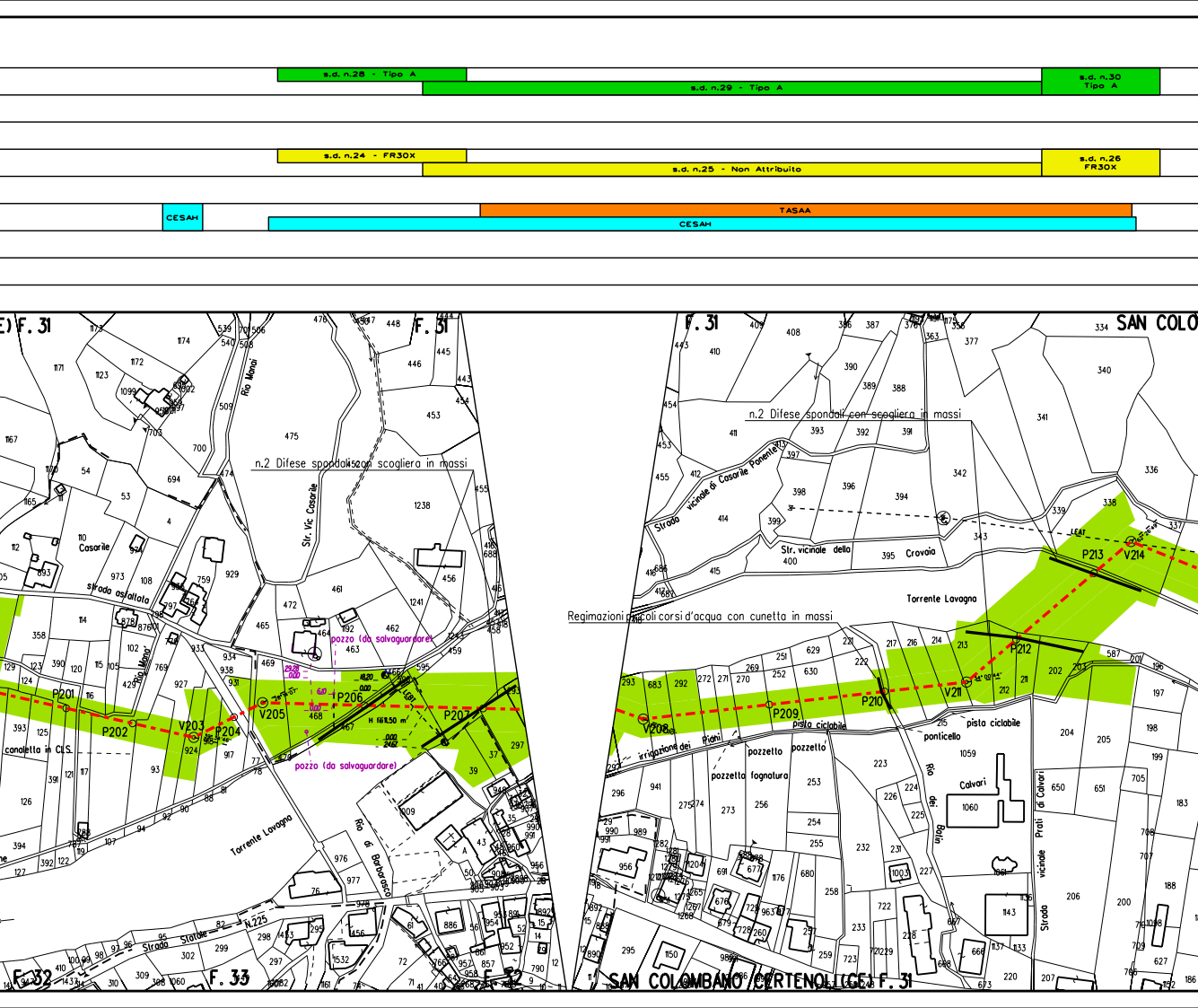
s.d. n.28 - Tipo A
s.d. n.29 - Tipo A
s.d. n.30 Tipo A
s.d. n.24 - FR30X
s.d. n.25 - Non Attribuito
s.d. n.26 FR30X
CESAH
TASAA
CESAH
F. 31
F. 31
F. 31
SAN COLO
Casorile
strada asfaltata
Rio Monai
Str. Vic. Casorile
n.2 Difese spondali con scogliera in massi
n.2 Difese spondali con scogliera in massi
Rio Mona'
pozzo (da salvaguardare)
pozzo (da salvaguardare)
P201
P202
V203
P204
V205
P206
P207
canaletta in CLS
Torrente Lavagna
Rio di Barbasco
Strada Statale N.225
F. 32
F. 33
F. 32
Strada vicinale di Casorile Ponente
Str. vicinale dello Crovoia
Torrente Lavagna
Regimazioni piccoli corsi d'acqua con cunetta in massi
V208
P209
P210
V211
P212
P213
V214
pista ciclabile
pista ciclabile
irrigazione dei Prati
pozzetto
pozzetto
pozzetto fognatura
ponticello
Rio dei Batin
Calvari
Strada vicinale Prati di Calvari
SAN COLOMBANO CERTENOLI (GE) F. 31

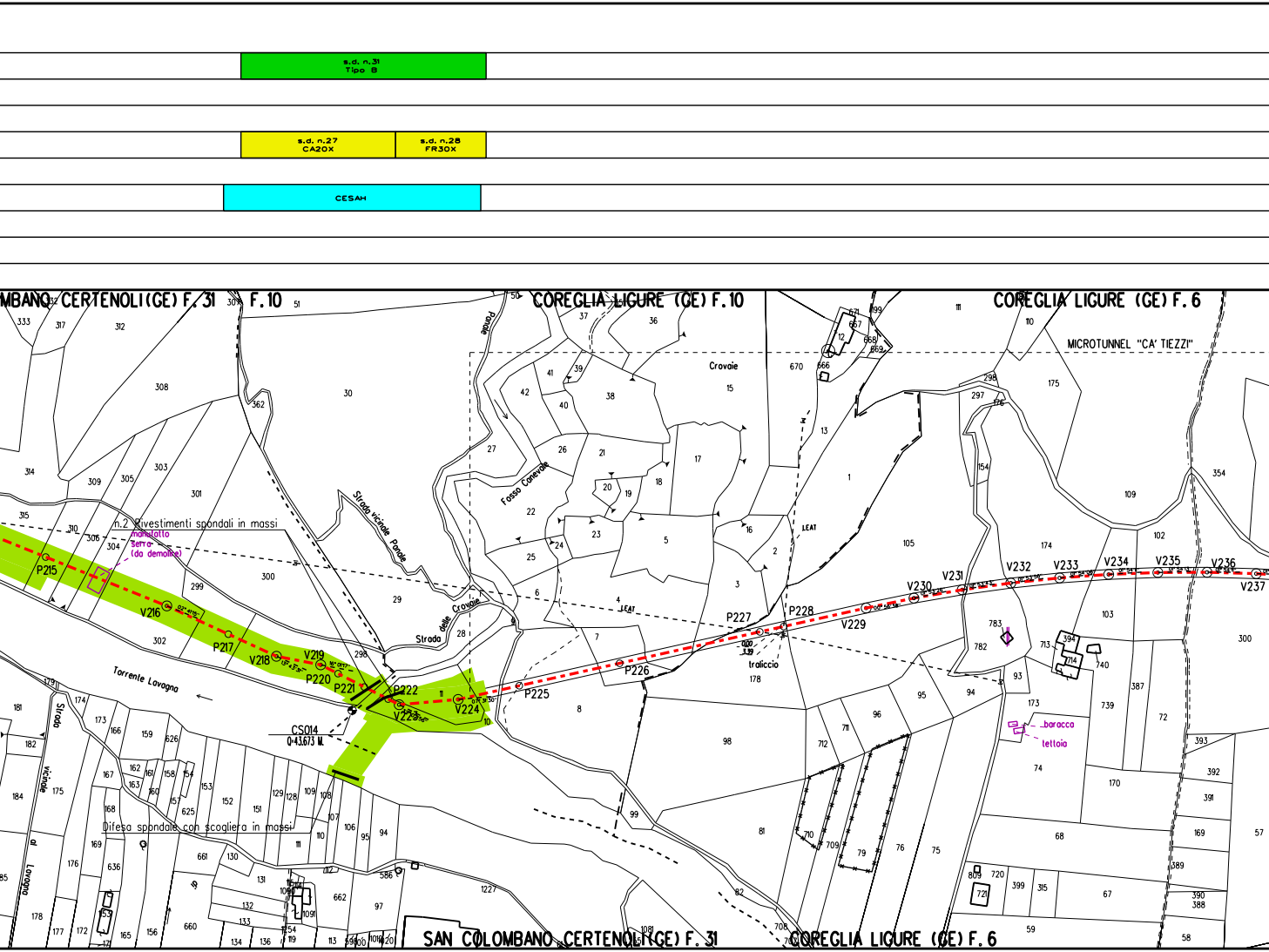
s.d. n.31
Tipo B
s.d. n.27
CA20X
s.d. n.28
FR30X
CESAH
SAN COLOMBANO CERTENOLI (GE) F. 31
F. 10
COREGLIA LIGURE (GE) F. 10
COREGLIA LIGURE (GE) F. 6
MICROTUNNEL "CA' TIEZZI"
Crovaie
Fosso Canevale
Strada vicinale Panale
Strada delle Crovaie
Panale
n.2 Rivestimenti spondali in massi
manufatto serra (da demolire)
Torrente Lavagna
Strada vicinale di Lavagna
Difesa spondale con scogliera in massi
CS014
Q=43.673 M.
P215
V216
P217
V218
V219
P220
P221
P222
V223
V224
P225
P226
P227
P228
V229
V230
V231
V232
V233
V234
V235
V236
V237
traliccio
LEAT
baracca
tettoia
SAN COLOMBANO CERTENOLI (GE) F. 31
COREGLIA LIGURE (GE) F. 6

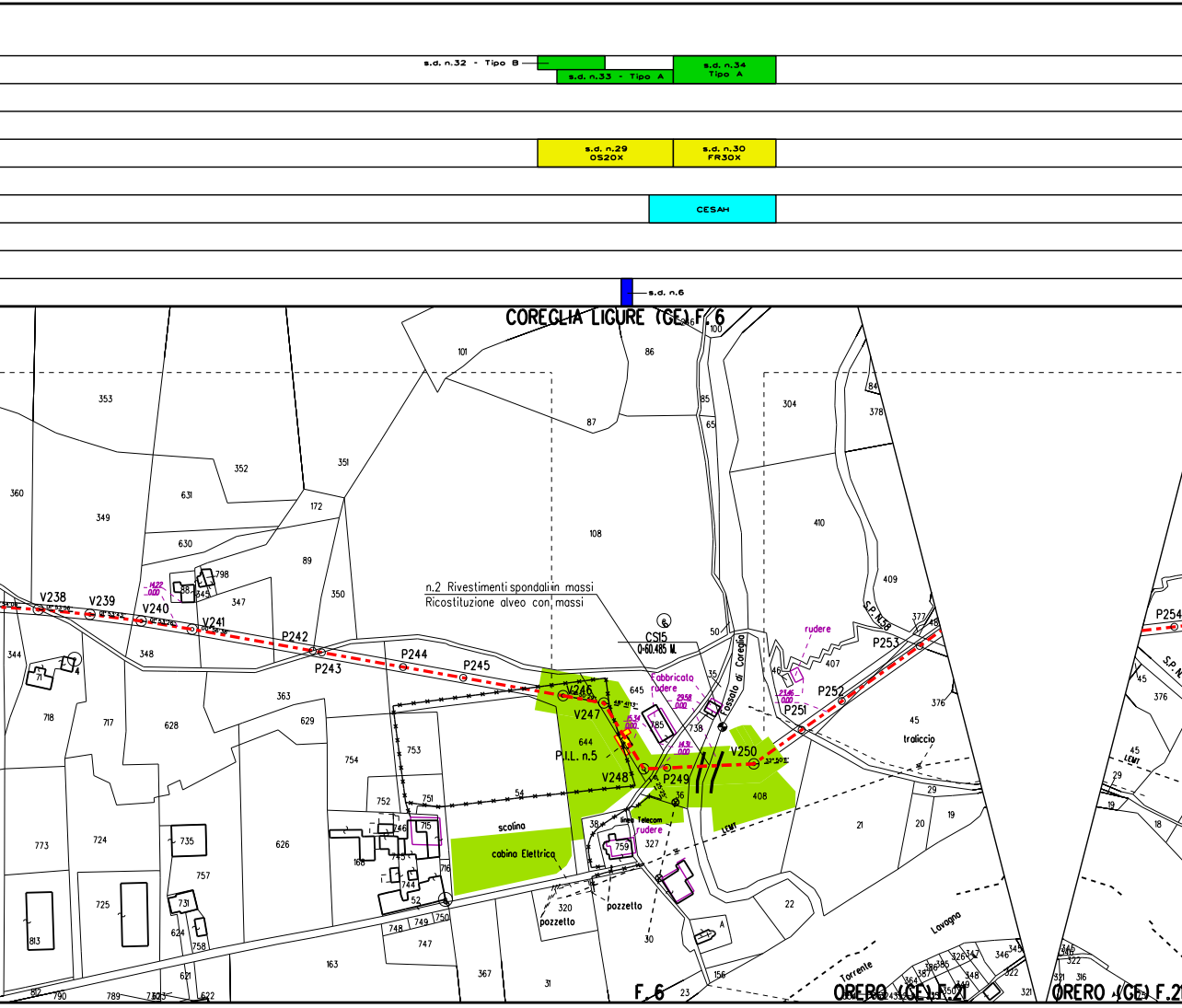
s.d. n.32 - Tipo B
s.d. n.33 - Tipo A
s.d. n.34
Tipo A
s.d. n.29
OS20X
s.d. n.30
FR30X
CESAH
s.d. n.6
COREGLIA LIGURE (GE) F. 6
n.2 Rivestimenti spondali in massi
Ricostituzione alveo con massi
CS15
Q=60.485 M.
Fabbricato
rudere
rudere
rudere
linea Telecom
P.I.L. n.5
Fossato di Coreglia
S.P. N.58
tralliccio
scolina
cabina Elettrica
pozzetto
pozzetto
LEMT
Torrente
Lavagna
V238
V239
V240
V241
P242
P243
P244
P245
V246
V247
V248
P249
V250
P251
P252
P253
P254
F. 6
ORERO (GE) F.21
ORERO (GE) F.2

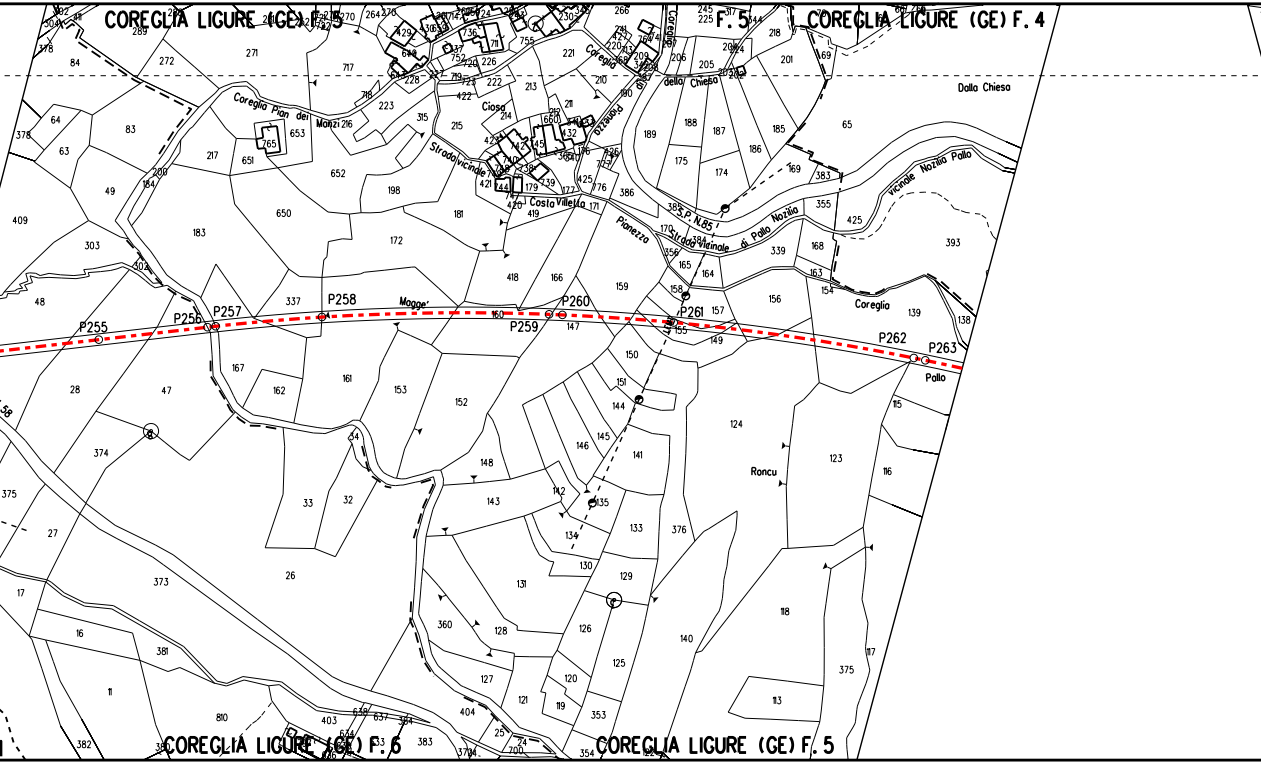
COREGLIA LIGURE (GE) F. 5
COREGLIA LIGURE (GE) F. 4
F. 5
Dalla Chiesa
della Chiesa
Coreglio
Pianezza
Coreglio Pian dei Monzi
Ciosa
Strada vicinale
Costa Villetta
S.P. N.85
Strada Vicinale di Pallo Nozilia
Vicinale Nozilia Pallo
Magge'
Coreglio
Pallo
Roncu
P255
P256
P257
P258
P259
P260
P261
P262
P263
COREGLIA LIGURE (GE) F. 6
COREGLIA LIGURE (GE) F. 5

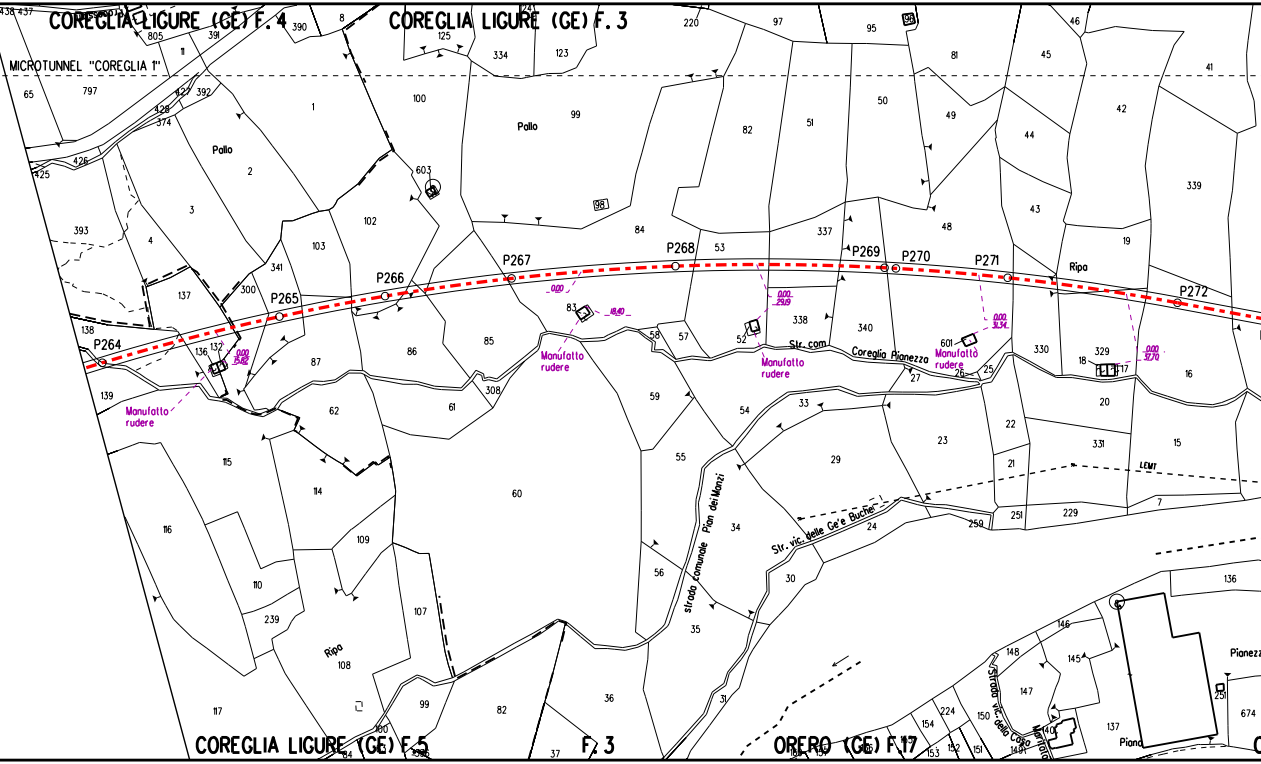
COREGLIA LIGURE (GE) F. 4
COREGLIA LIGURE (GE) F. 3
COREGLIA LIGURE (GE) F. 5
F. 3
ORERO (GE) F. 17
MICROTUNNEL "COREGLIA 1"
P264
P265
P266
P267
P268
P269
P270
P271
P272
Manufatto rudere
Manufatto rudere
Manufatto rudere
Manufatto rudere
Pallo
Pallo
Ripa
Ripa
Str. com. Coreglia Pianezza
strada comunale Pian dei Manzi
Str. vic. delle Ca'e Bucher
Strada vic. della Casa
LEMT
Piano
Pianezza
797
426
425
393
374
428
427
392
805
391
390
8
125
334
123
220
97
95
81
46
45
41
100
99
1
2
3
4
137
138
139
132
136
300
341
103
102
603
84
53
82
51
50
49
44
42
43
48
337
19
339
87
86
85
83
308
61
60
62
58
57
59
55
54
56
52
338
340
601
27
26
25
330
329
18
17
16
20
331
15
22
21
23
33
29
7
229
251
250
24
34
30
35
36
31
115
114
116
110
109
239
108
107
117
99
82
37
136
146
148
145
147
137
224
154
153
150
151
152
140
149
674
251

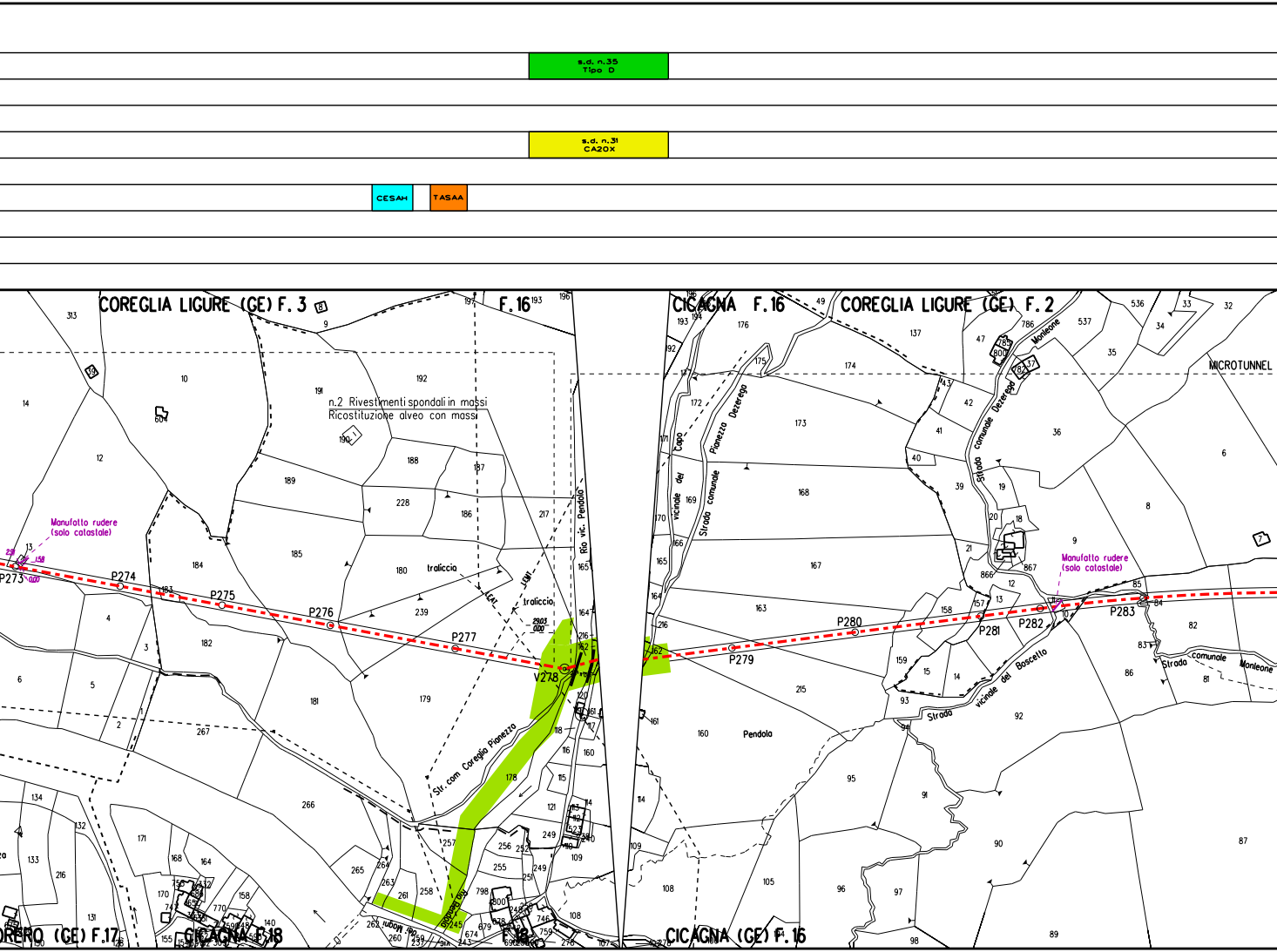
s.d. n.35
Tipo D
s.d. n.31
CA20X
CESAH
TASAA
COREGLIA LIGURE (GE) F. 3
F. 16
CICAGNA F. 16
COREGLIA LIGURE (GE) F. 2
MICROTUNNEL
n.2 Rivestimenti spondali in massi
Ricostituzione alveo con massi
Manufatto rudere
(solo catastale)
P273
P274
P275
P276
P277
V278
P279
P280
P281
P282
P283
traliccio
traliccio
LEAT
LEMT
29.03
0.00
Rio vic. Pendola
Str. com. Coreglia Pianezza
Strada vicinale del Capo
Strada comunale Pianezza Dezerega
Strada comunale Dezerega Monleone
Strada vicinale del Boscetto
Strada comunale Monleone
Pendola
Rio Bacezza
Manufatto rudere
(solo catastale)
ORERO (GE) F.17
CICAGNA (GE) F.18
F.18
CICAGNA (GE) F. 16

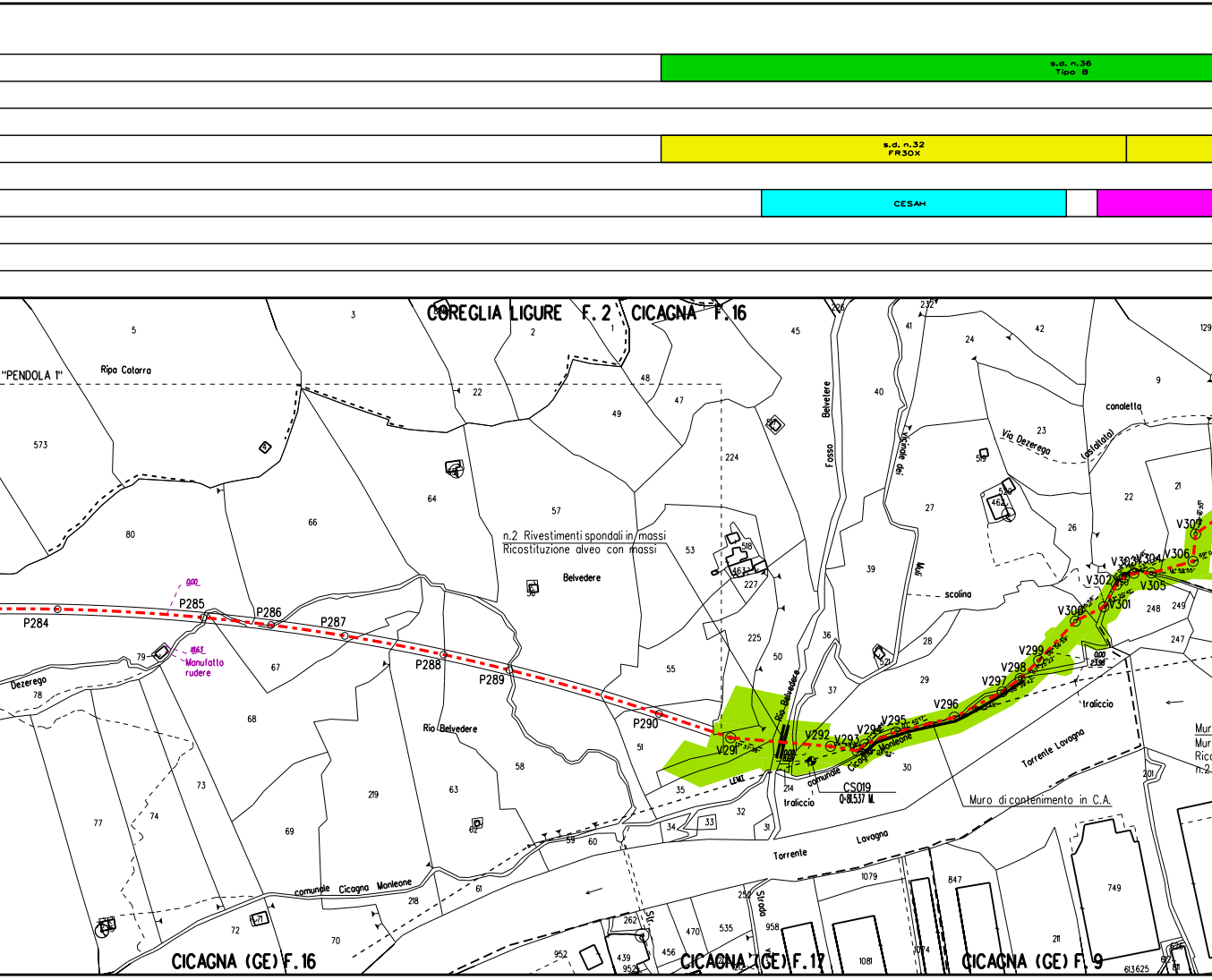
s.d. n.36
Tipo B
s.d. n.32
FR30X
CESAH
COREGLIA LIGURE F. 2
CICAGNA F. 16
"PENDOLA 1"
Ripa Catarra
n.2 Rivestimenti spondali in massi
Ricostituzione alveo con massi
Belvedere
Fosso Belvedere
Via Dezerego (asfaltata)
canaletto
scolina
Rio Belvedere
Manufatto rudere
Dezerego
P284
P285
P286
P287
P288
P289
P290
V291
V292
V293
V294
V295
V296
V297
V298
V299
V300
V301
V302
V303
V304
V305
V306
V307
CS019
0=81.537 M.
traliccio
traliccio
comunale Cicagna Monleone
Torrente Lavagna
Torrente Lavagna
Muro di contenimento in C.A.
Strada
CICAGNA (GE) F. 16
CICAGNA (GE) F. 17
CICAGNA (GE) F. 9

🟩	
🟨 s.d. n.33 CA20X	
🟪 TASAB	

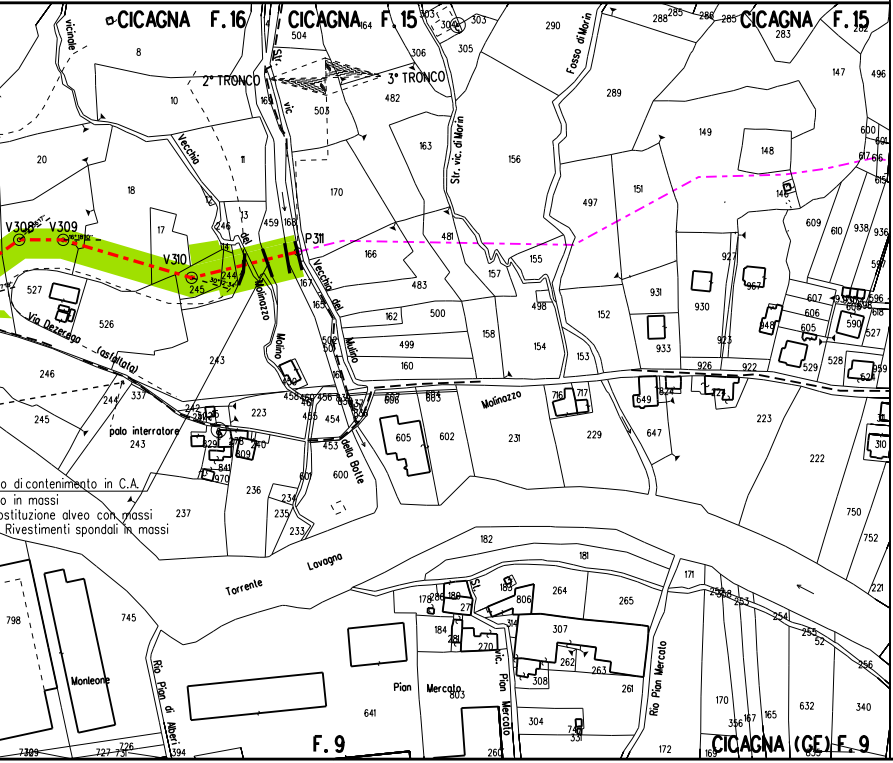

CICAGNA F. 16
CICAGNA F. 15
CICAGNA F. 15
2° TRONCO
3° TRONCO
V308
V309
V310
P311
Str. vic. di Morin
Fosso di Morin
Vecchia
Via Dezerega (asfaltata)
Molinazzo
Molinazzo
Molino
Vecchia del Molino
della Bolle
palo interratore
o di contenimento in C.A.
o in massi
ostituzione alveo con massi
Rivestimenti spondali in massi
Torrente Lavagna
Monleone
Rio Pian di Alberi
Pian Mercato
Str. vic. Pian Mercato
Rio Pian Mercato
F. 9
CICAGNA (GE) F. 9

LEGENDA

Opera in Progetto / Rilievo
- Condotta in esercizio
- Condotta in progetto

Altre Opere
- Condotta da porre fuori esercizio
- Condotta in esercizio
- Condotta in progetto da altra opera

Condotta in tubo di protezione

Condotta in cunicolo

Condotta posata con tecnologia Trenchless

Impianti in progetto

🟩	AREA DI OCCUPAZIONE TEMPORANEA
🟩 [n]	INERBIMENTI [numero scheda di dettaglio e ti
🟪	ACCANTONAMENTO TOPSOIL
🟥	APPORTO DI FIORUME
🟨 [n]	RIMBOSCHIMENTO CON PIANTAGIONE DIFFUSA [numero scheda di dettaglio e tipologia]
🟫	MESSA A DIMORA DI PIANTE ADULTE (Pino Marittimo)

SITIN2000 E RETE ECOLOGICA REGIONALE L.R. 28 / 2009:

🟪 TASAB	TAPPE DI ATTRAVERSAMENTO PER SPECIE DI AMBIENTI
🟧 TASAA	TAPPE DI ATTRAVERSAMENTO PER SPECIE DI AMBIENTI
⬜ CESAB	CORRIDOI ECOLOGICI PER SPECIE DI AMBIENTI BOSCHIVI
🟦 CESAH	CORRIDOI ECOLOGICI PER SPECIE DI AMBIENTI ACQUATICI
⬜	ZSC - IT1342806 - Monte Verruga, Monte Zenone, Ro

🟩 [n]	HABITAT N2000
🟥 [n]	PIANO DI MONITORAGGIO AMBIENTALE (PMA)
🟦 [n]	IMPIANTI FUORI TERRA [numero scheda di dettaglio]

pologia]

BOSCHIVI

APERTI

ccagrande, Monte Pu

DISEGNI DI RIFERIMENTO	N.

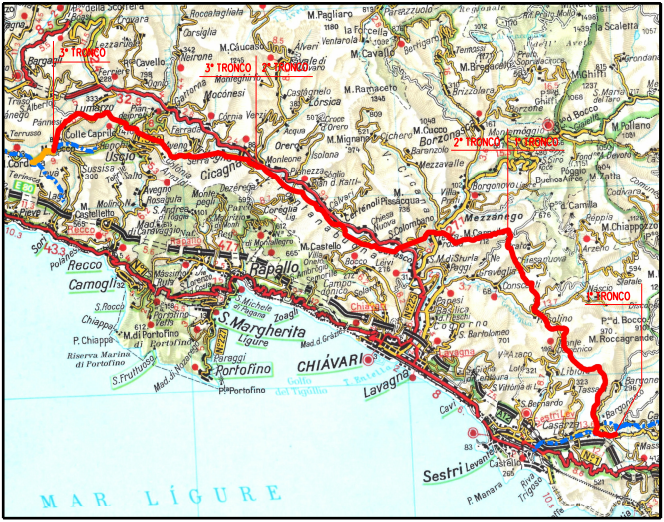
3° TRONCO
3° TRONCO
2° TRONCO
2° TRONCO
1° TRONCO
1° TRONCO
Recco
Camogli
Uscio
Cicagna
Rapallo
S.Margherita Ligure
Portofino
CHIÁVARI
Lavagna
Mezzanego
Borzonasca
Sestri Levante
Casarza
M.Roccagrande
MAR LÍGURE

COROGRAFIA

1	MAGGIO 2020	EMISSIONE PER INTEGRAZIONE SIA	**TARINI**	**RAGGI**	**BRUNETTI**
0	OTTOBRE 2019	EMISSIONE	TARINI	RAGGI	BRUNETTI
Rev.	DATA	DESCRIZIONE	ELABORATO	VERIFICATO	APPROVATO

CLIENTE snam

PROGETTISTA SAIPEM

WBS CLIENTE NR/17144
COD. TEC.
COMM. SAIPEM 023089

UNITA' 000

METANODOTTO SESTRI LEVANTE - RECCO
2° tronco:NE - CICAGNA
DN 400 (16") , DP 75 bar

DISEGNO LB-51E-83231

REVISIONE 1

PROGETTO DI RIPRISTINO VEGETAZIONALE.
INERBIMENTI E RIMBOSCHIMENTI

FG. DI

SCALA 1:2000

Il presente disegno e' di proprieta' aziendale - La societa' tutelera' i propri diritti a termine di legge.