




Key Plan - Scala 1:100 000

-  Posizione aerogeneratore oggetto di reblading
-  Sottostazione elettrica
-  Cavidotto elettrico di collegamento

**REGIONE CAMPANIA**  
**Provincia di Avellino**  
**COMUNI DI Lacedonia(AV) - Monteverde (AV)**

**PROGETTO**

PROGETTO DI REBLADING DEL  
**PARCO EOLICO LACEDONIA - MONTEVERDE (39,60 MW)**



**PROGETTO DEFINITIVO**

**COMMITTENTE**

**ERG Wind 4** 

**PROGETTISTA**

**GOLDER**  
 Via Sante Bargellini, 4  
 00157 - Roma (RM)



**OGGETTO DELL'ELABORATO**  
**ALLEGATO 6**

Percorso dei cavidotti  
 Planimetria di inquadramento su CTR-Quadro 2

REV.	DATA	ATTIVITA'	REDATTO	VERIFICATO	APROVATO
00	MAR. 2020	PRIMA EMISSIONE	MGL	LSP	VBR

CODICE PROGETTISTA		DATA	SCALA	FORMATO	FOGLIO	CODICE COMMITTENTE				
		03/2020	1:10.000	A2	2	IMP.	DISC.	TIPO DOC.	PROGR.	REV.
						LCD	ENG	TAV	0035	00