





COROGRAFIA Scala 1:500.000

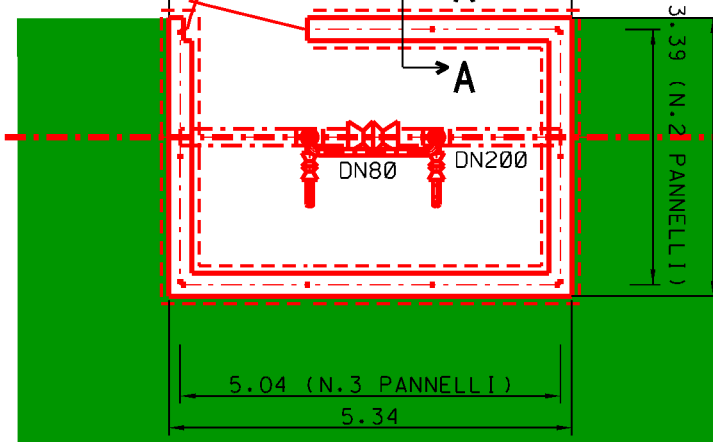
1	31/01/20	EMISSIONE PER PERMESSI	E.TATANI	G.AIUDI	A.SPADACINI						
0	22/09/19	EMISSIONE PER COMMENTI	E.TATANI	G.AIUDI	A.SPADACINI						
INDICE	DATA	REVISIONI	ELABORATO	VERIFICATO	APPROVATO						
		PROGETTISTA  R1f,TFM: 011-PJM1-005-24-OT-D-5260	Dis. 24-DT-D-5260								
			Fg. 1 di 2								
RICOLL. ALL. S.I.L.T. LATERIZI DN 100 (4"), DP 75 bar			Comm. NR/19093								
			INDICE <table border="1" style="display: inline-table; vertical-align: middle;"> <tr> <td style="width: 20px; text-align: center;">1</td> <td style="width: 20px;"></td> <td style="width: 20px;"></td> <td style="width: 20px;"></td> <td style="width: 20px;"></td> <td style="width: 20px;"></td> </tr> </table>			1					
			1								
Scala 1:10000											
SCHEDE IMPIANTI E PUNTI DI LINEA			Sostituisce il								
			Sostituito dal								

NUOVA STRADA DI ACCESSO
ALL'IMPIANTO
DA STR. VICINALE
GUALDO CATTANEO SPOLETO

A

INGRESSO

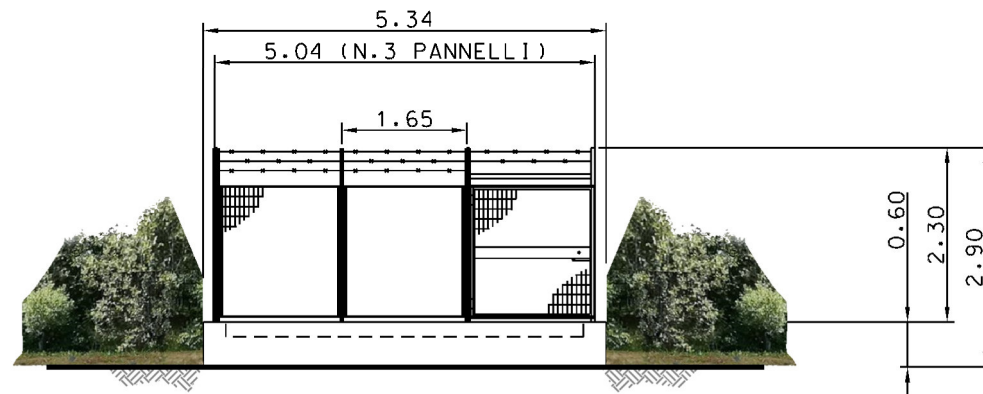
RICOLL. VINCOLATO A 70 BAR
ALL. S.I.L.T. LATERIZI
DN 100 (4"), DP 70 bar
(IN PROGETTO)



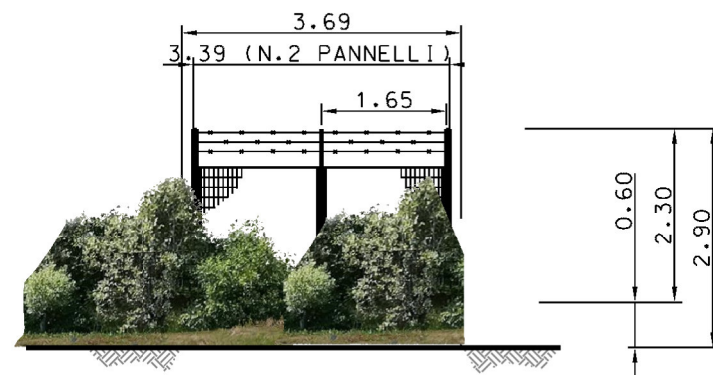
RIDUZIONE
DN200 X DN100

B

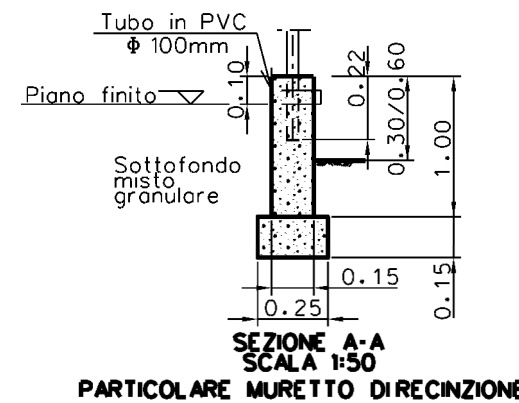
RIFACIMENTO MET.
FOLIGNO (FRAZ. COLFIORITO)
- GALLESE
DN 650 (26"), DP 75 bar
(IN PROGETTO)



PROSPETTO - A -

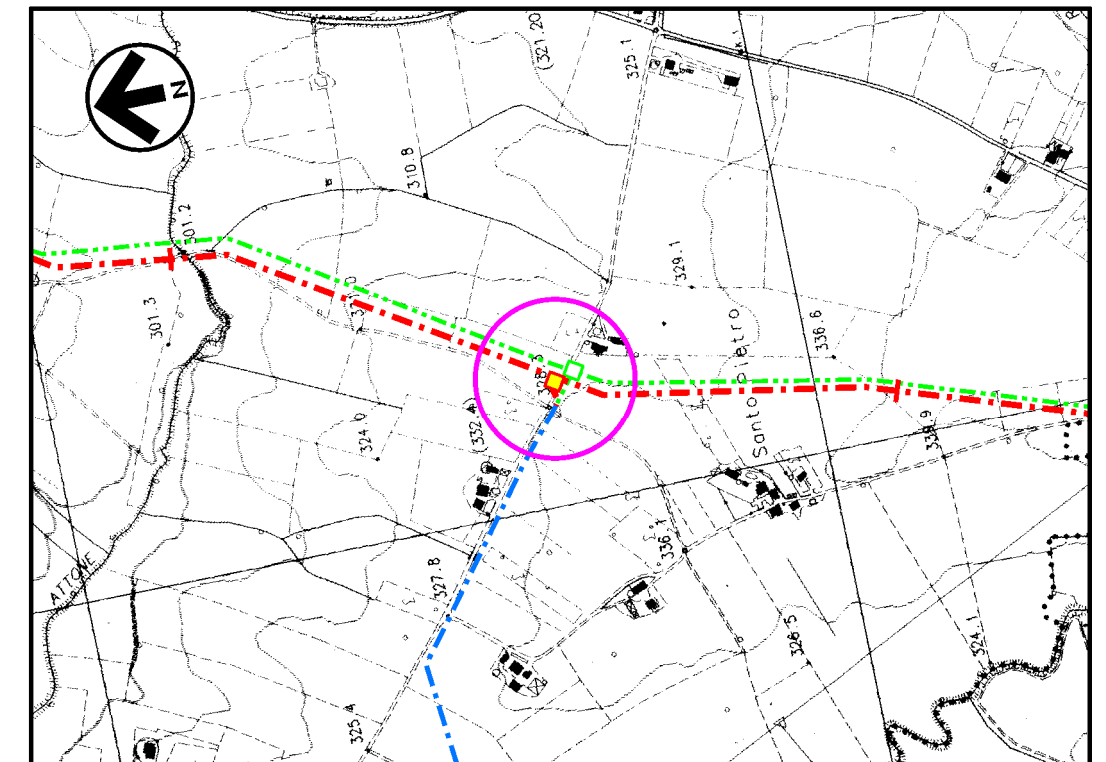


PROSPETTO - B -



SEZIONE A-A
SCALA 1:50
PARTICOLARE MURETTO DIRECINZIONE

MISURE IN METRI



Com. di MONTEFALCO CTR n. 323120
STRALCIO PLANIMETRICO 1:10000

LEGENDA

- - - TUBAZIONI IN PROGETTO
- - - TUBAZIONI IN ESERCIZIO
- - - TUBAZIONI DA DISMETTERE
- OPERE IN PROGETTO
- AREA VERDE PER MITIGAZIONE IMP.

Rev	DATA	DESCRIZIONE	ELABORATO	VERIFICATO	APPROVATO
1	31/01/2020	EMISSIONE PER PERMESSI	E TATANI	G AIUDI	A SPADACINI
0	22/11/2019	EMISSIONE PER COMMENTI	E TATANI	G AIUDI	A SPADACINI
PROGETTISTA Rif. TFM: 011-PJMI-005-24-DT-D-5260			COMMESSA NR/19093	UNITA' 24	
RICOLL. ALL. S.I.L.T. LATERIZI DN 100 (4"), DP 75 bar			DIS N 24-DT-D-5260		
			REVISIONE 1		
PLANIMETRIA E PROSPETTI - P.I.D.S. n°7-B			FG 2	DI 2	
			SCALA 1:100		