

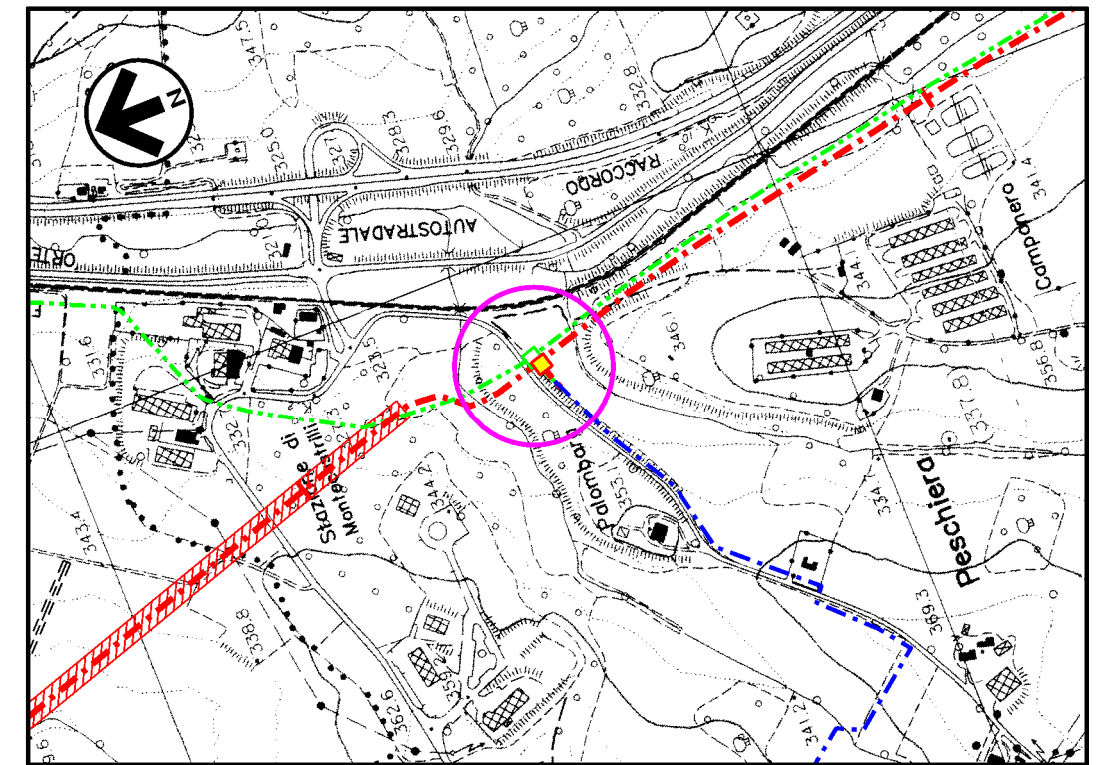
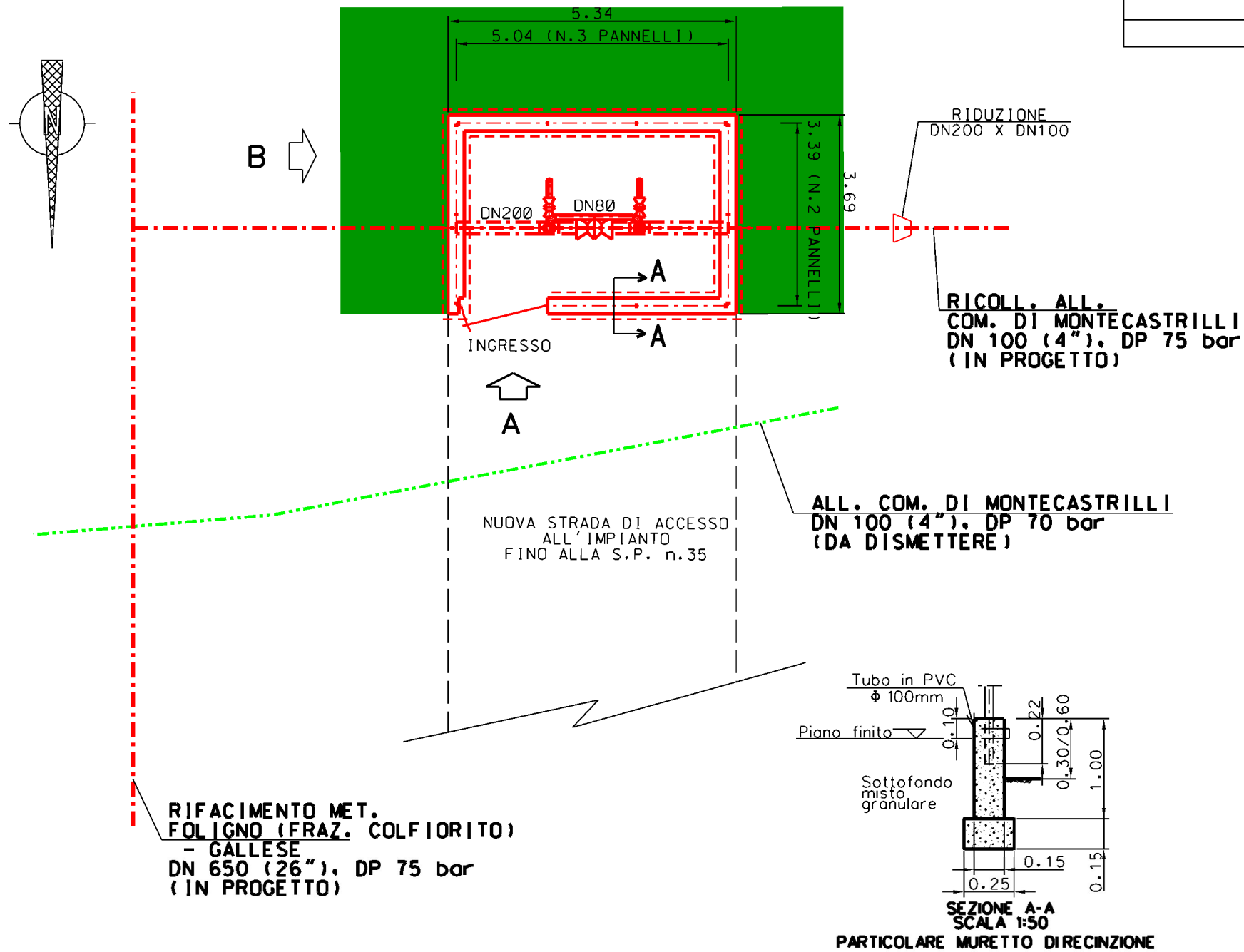




COROGRAFIA Scala 1:500.000

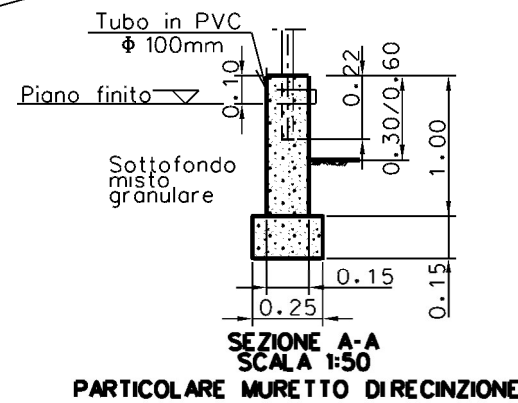
1	31/01/20	EMISSIONE PER PERMESSI	E.TATANI	G.AIUDI	A.SPADACINI
0	22/11/19	EMISSIONE PER COMMENTI	E.TATANI	G.AIUDI	A.SPADACINI
INDICE	DATA	REVISIONI	ELABORATO	VERIFICATO	APPROVATO
		PROGETTISTA  R1f,TFM: 011-PJM1-005-28-OT-D-5260	Dis. 28-DT-D-5260		
			Fg. 1 di 2		
RIF. ALL. COM. di MONTECASTRILLI DN 100 (4"), DP 75 bar			Comm. NR/19093		
			INDICE	1	
SCHEDE IMPIANTI E PUNTI DI LINEA			Scala 1:10000		
			Sostituisce il .....		
			Sostituito dal .....		



Com. di MONTECASTRILLI CTR n. 335110  
STRALCIO PLANIMETRICO 1:10000

### LEGENDA

- - - - - TUBAZIONI IN PROGETTO
- - - - - TUBAZIONI IN ESERCIZIO
- - - - - TUBAZIONI DA DISMETTERE
- OPERE IN PROGETTO
- AREA VERDE PER MITIGAZIONE IMP.



MISURE IN METRI

Rev	DATA	DESCRIZIONE	ELABORATO	VERIFICATO	APPROVATO
1	31/01/2020	EMISSIONE PER PERMESSI	E TATANI	G AIUDI	A SPADACINI
0	22/11/2019	EMISSIONE PER COMMENTI	E TATANI	G AIUDI	A SPADACINI
PROGETTISTA Rif. TFM: 011-PJM1-005-28-DT-D-5260			COMMESSA	UNITA'	
RIF. ALL. COM. di MONTECASTRILLI DN 100 (4"), DP 75 bar			NR/19093	28	
			DIS N 28-DT-D-5260		
PLANIMETRIA E PROSPETTI - P.I.D.S. n°11-A			REVISIONE 1		
			FG 2	DI 2	
			SCALA	1:100	