TAPPO DI CHIUSURA TERMORESTRINGENTE PER TUBO DI PROTEZIONE

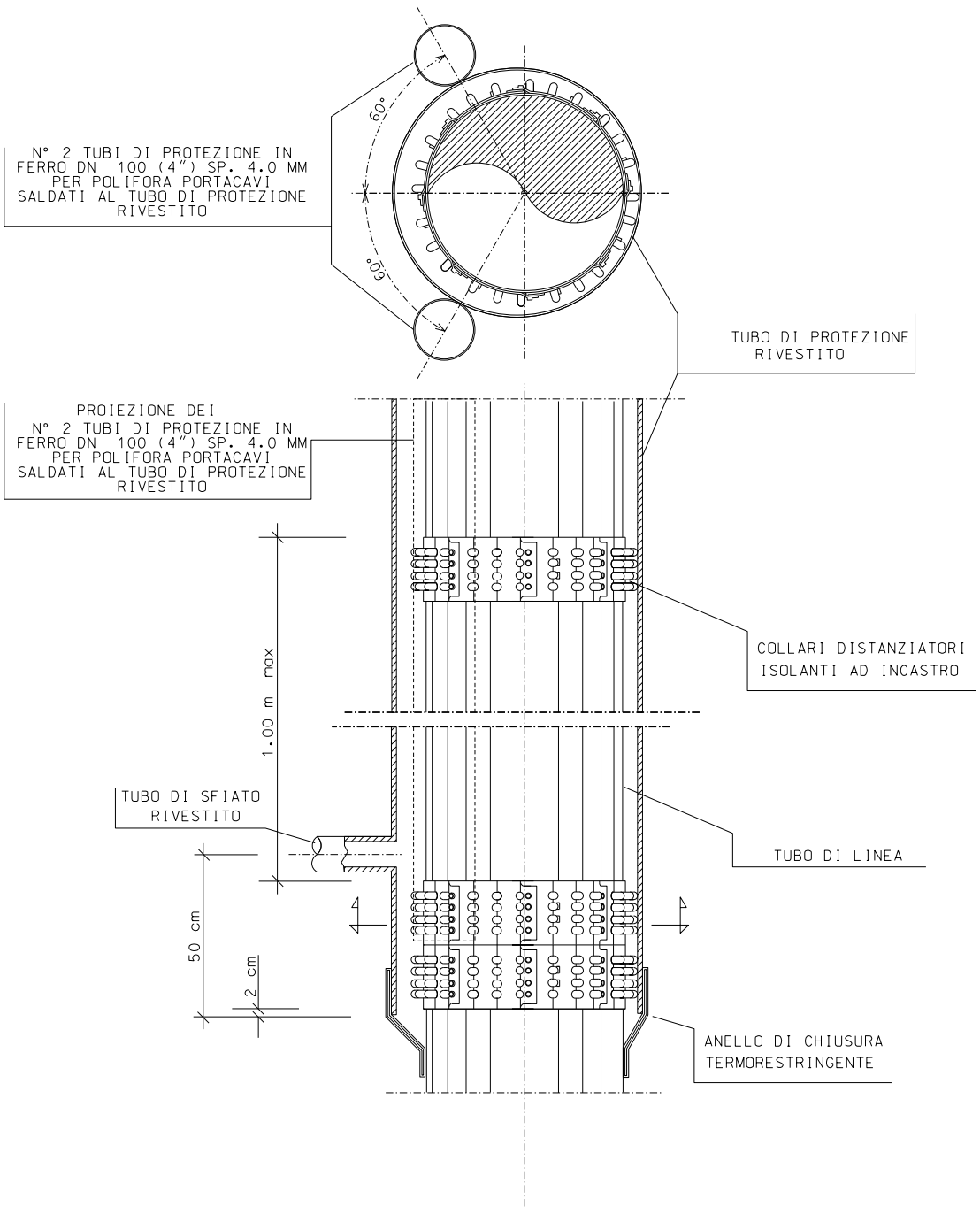
N° 2 TUBI DI PROTEZIONE IN FERRO DN 100 (4") SP. 4.0 MM PER POLIFORA PORTACAVI SALDATI AL TUBO DI PROTEZIONE RIVESTITO
60°
60°
TUBO DI PROTEZIONE RIVESTITO
PROIEZIONE DEI N° 2 TUBI DI PROTEZIONE IN FERRO DN 100 (4") SP. 4.0 MM PER POLIFORA PORTACAVI SALDATI AL TUBO DI PROTEZIONE RIVESTITO
1.00 m max
COLLARI DISTANZIATORI ISOLANTI AD INCASTRO
TUBO DI SFIATO RIVESTITO
TUBO DI LINEA
50 cm
2 cm
ANELLO DI CHIUSURA TERMORESTRINGENTE

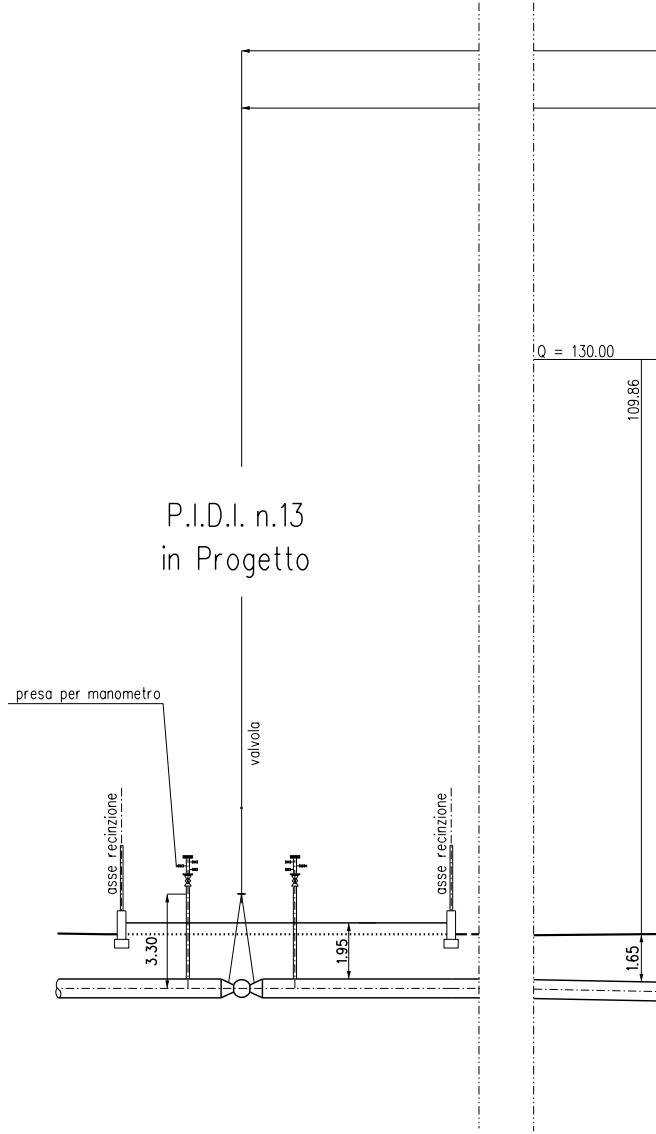
P.I.D.I. n.13
in Progetto
Q = 130.00
109.86
presa per manometro
valvola
asse recinzione
asse recinzione
3.30
1.95
1.65

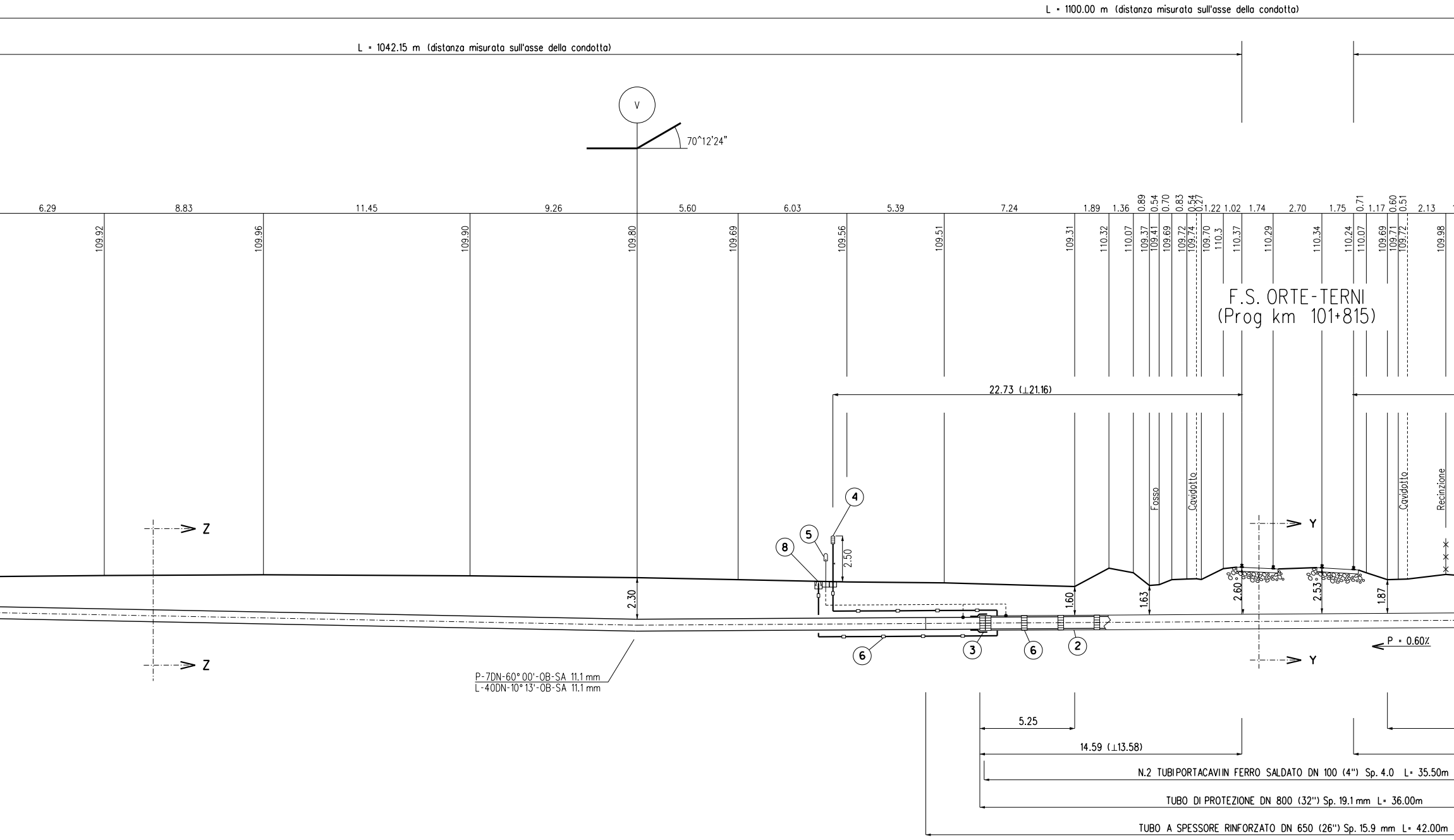
L = 1100.00 m (distanza misurata sull'asse della condotta)
L = 1042.15 m (distanza misurata sull'asse della condotta)
V
70°12'24"
6.29
8.83
11.45
9.26
5.60
6.03
5.39
7.24
1.89
1.36
0.89
0.54
0.70
0.83
0.54
0.27
1.22
1.02
1.74
2.70
1.75
0.71
1.17
0.60
0.51
2.13
109.92
109.96
109.90
109.80
109.69
109.56
109.51
109.31
110.32
110.07
109.37
109.41
109.69
109.72
109.74
109.70
110.3
110.37
110.29
110.34
110.24
110.07
109.69
109.71
109.72
109.98
F.S. ORTE-TERNI
(Prog km 101+815)
22.73 (⊥21.16)
Fosso
Cavidotto
Cavidotto
Recinzione
Z
Z
Y
Y
④
⑤
⑧
2.50
2.30
1.60
1.63
2.60
2.53
1.87
③
⑥
⑥
②
P = 0.60%
P-7DN-60° 00'-OB-SA 11.1 mm
L-40DN-10° 13'-OB-SA 11.1 mm
5.25
14.59 (⊥13.58)
N.2 TUBI PORTACAVI IN FERRO SALDATO DN 100 (4") Sp. 4.0 L= 35.50m
TUBO DI PROTEZIONE DN 800 (32") Sp. 19.1 mm L= 36.00m
TUBO A SPESSORE RINFORZATO DN 650 (26") Sp. 15.9 mm L= 42.00m

SEZIONE A - B scala 1:200

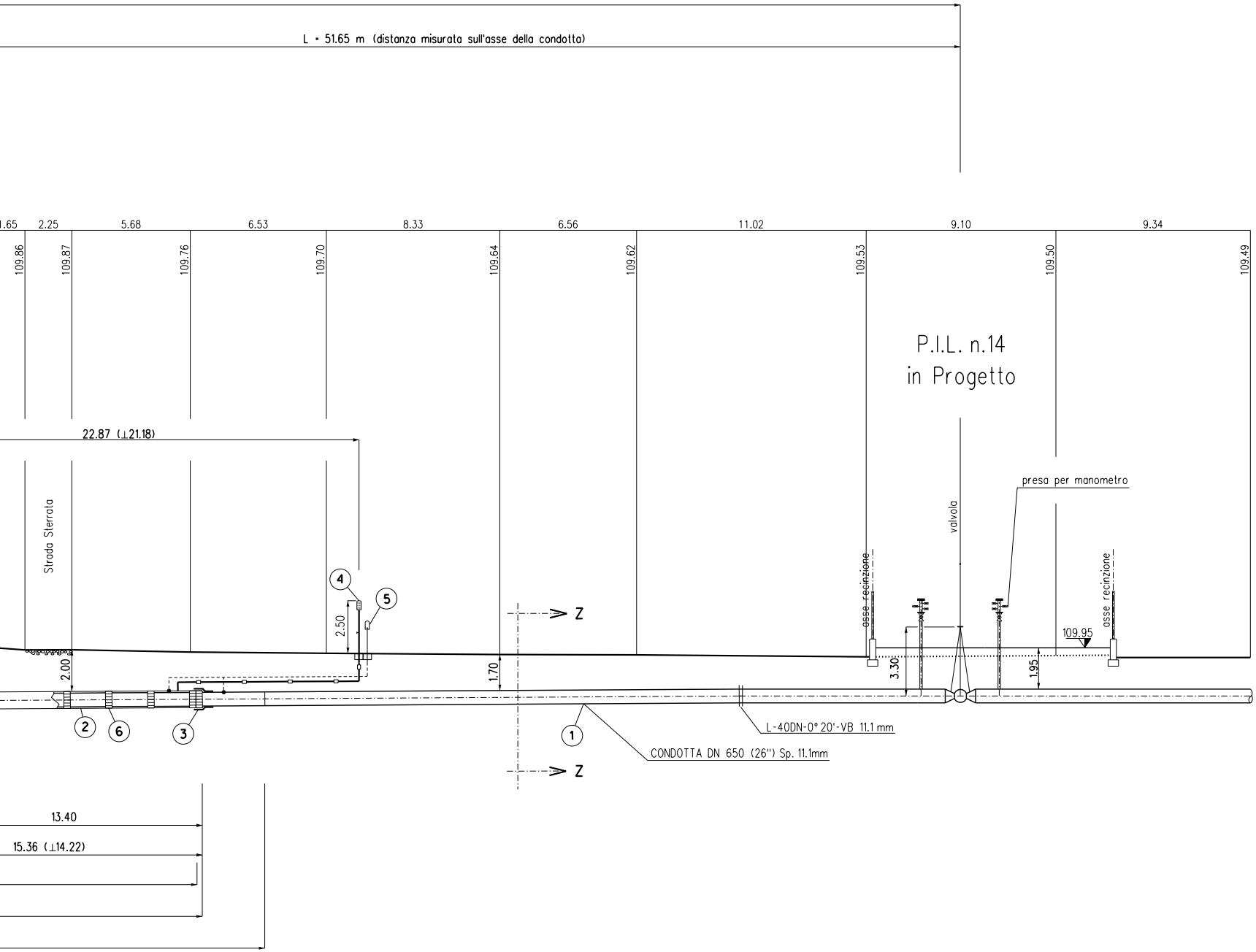
L = 51.65 m (distanza misurata sull'asse della condotta)
1.65
2.25
5.68
6.53
8.33
6.56
11.02
9.10
9.34
109.86
109.87
109.76
109.70
109.64
109.62
109.53
109.50
109.49
P.I.L. n.14
in Progetto
22.87 (⊥21.18)
Strada Sterrata
valvola
presa per manometro
asse recinzione
asse recinzione
109.95
4
5
2.50
2.00
1.70
3.30
1.95
Z
Z
2
6
3
1
L-40DN-0°20'-VB 11.1 mm
CONDOTTA DN 650 (26") Sp. 11.1mm
13.40
15.36 (⊥14.22)

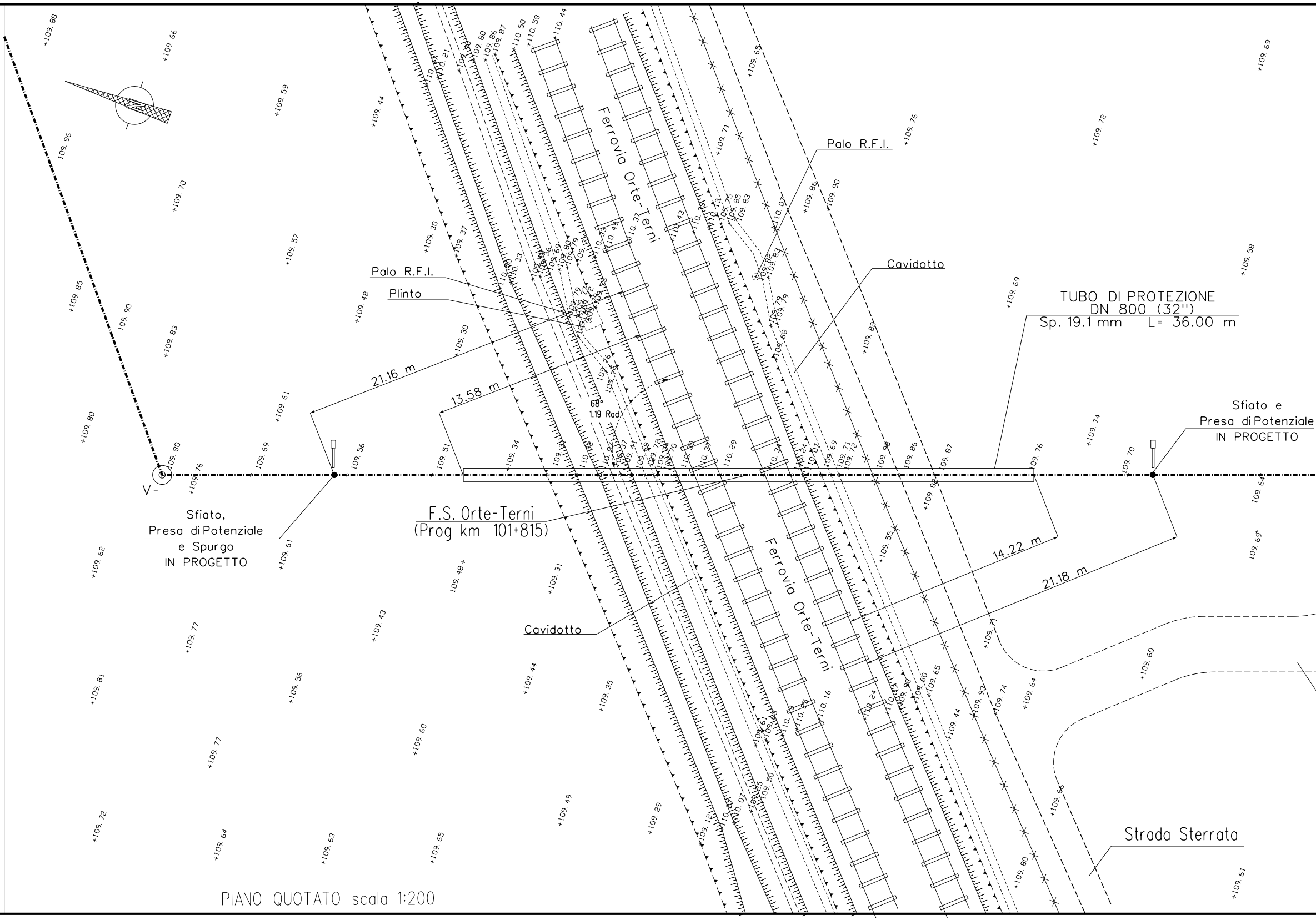
Ferrovia Orte-Terni
Palo R.F.I.
Palo R.F.I.
Plinto
Cavidotto
Cavidotto
TUBO DI PROTEZIONE
DN 800 (32'')
Sp. 19.1 mm L= 36.00 m
Sfiato e
Presa di Potenziale
IN PROGETTO
Sfiato,
Presa di Potenziale
e Spurgo
IN PROGETTO
V-
21.16 m
13.58 m
14.22 m
21.18 m
68°
1.19 Rad
F.S. Orte-Terni
(Prog km 101+815)
Ferrovia Orte-Terni
Strada Sterrata

PIANO QUOTATO scala 1:200

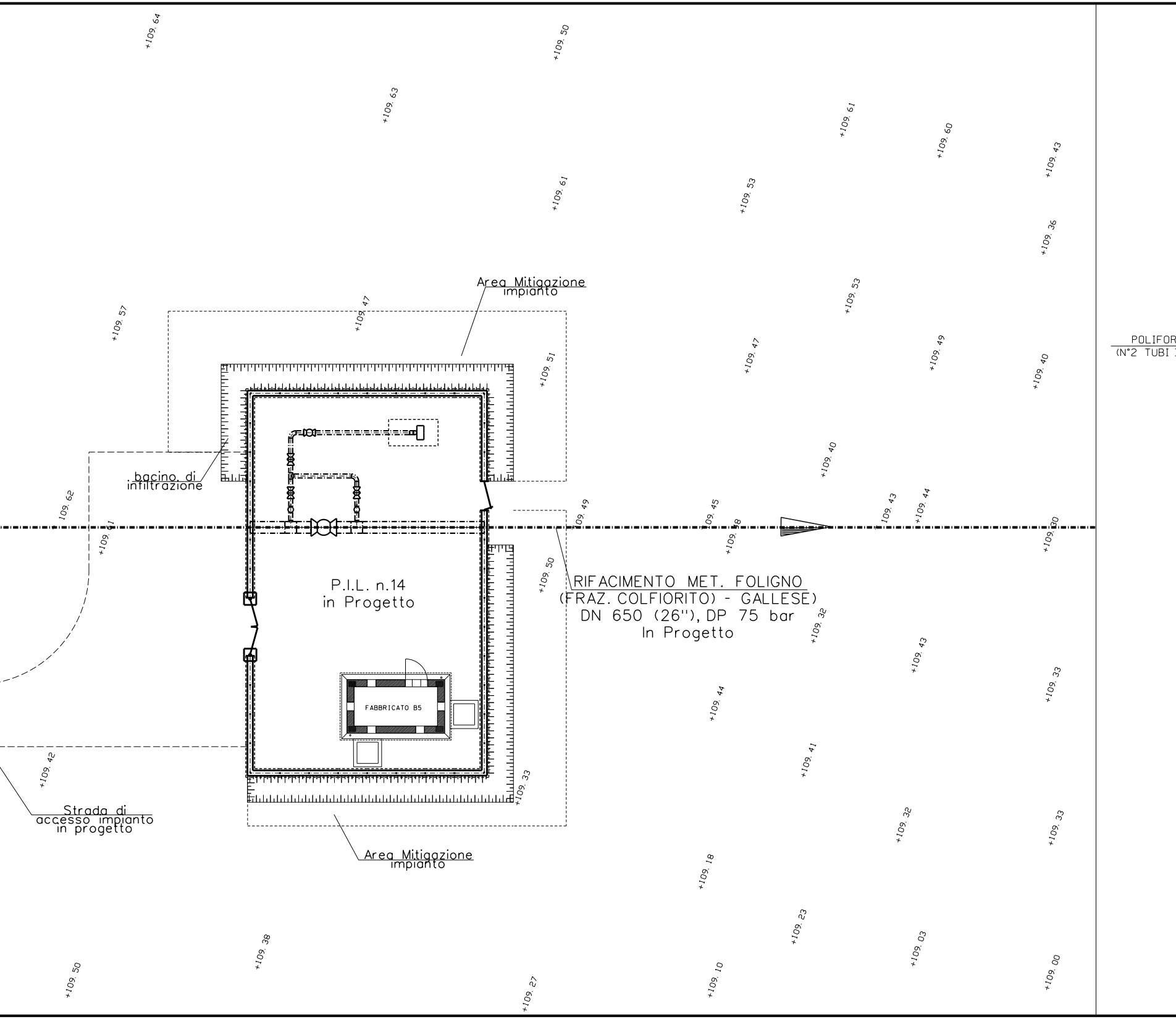
Area Mitigazione impianto
bacino di infiltrazione
P.I.L. n.14
in Progetto
FABBRICATO B5
RIFACIMENTO MET. FOLIGNO
(FRAZ. COLFIORITO) - GALLESE)
DN 650 (26"), DP 75 bar
In Progetto
Strada di accesso impianto in progetto
Area Mitigazione impianto
POLIFOR
(N°2 TUBI
+109.64
+109.50
+109.63
+109.61
+109.60
+109.43
+109.61
+109.53
+109.36
+109.57
+109.47
+109.53
+109.51
+109.47
+109.49
+109.40
+109.40
109.62
+109.61
109.49
09.45
+109.48
109.43
+109.44
+109.30
+109.50
+109.32
+109.43
+109.33
+109.44
+109.42
+109.41
+109.33
+109.32
+109.33
+109.18
+109.23
+109.03
+109.38
+109.50
+109.27
+109.10
+109.00

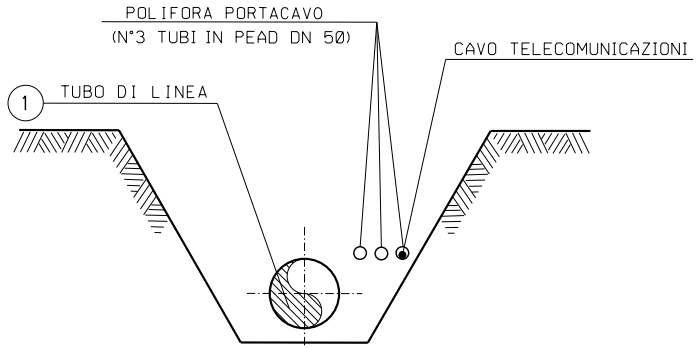
POLIFORA PORTACAVO
(N°3 TUBI IN PEAD DN 50)
CAVO TELECOMUNICAZIONI
1
TUBO DI LINEA

SEZIONE Z-Z (SCAVO A CIELO APERTO)

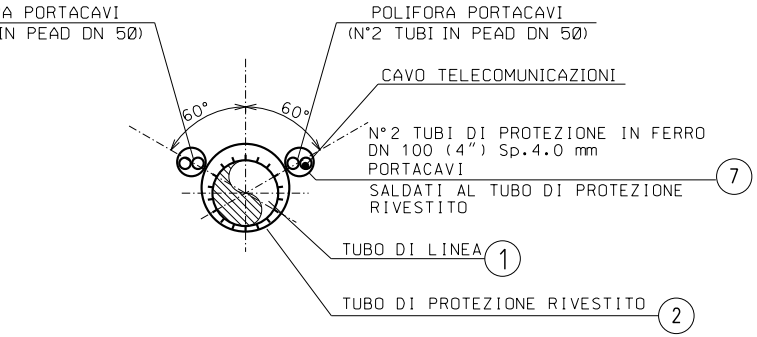
A PORTACAVI
IN PEAD DN 50)
POLIFORA PORTACAVI
(N°2 TUBI IN PEAD DN 50)
CAVO TELECOMUNICAZIONI
60°
60°
N°2 TUBI DI PROTEZIONE IN FERRO
DN 100 (4") Sp.4.0 mm
PORTACAVI
SALDATI AL TUBO DI PROTEZIONE
RIVESTITO
7
TUBO DI LINEA 1
TUBO DI PROTEZIONE RIVESTITO 2

SEZIONE Y - Y (IN TRIVELLAZIONE)

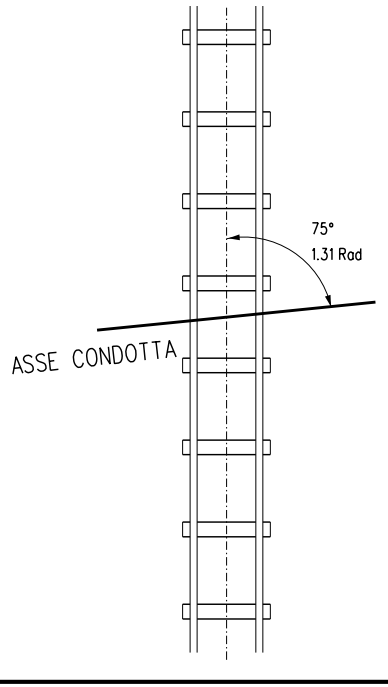
75°
1.31 Rad
ASSE CONDOTTA

TABELLA DELLE ANNOTAZIONI

(1)	Tubo di acciaio GRADO L415 MB DN 650 (26") De 660.0 mm Sp. DI LINEA E MAGGIORATO Sp 11.1 mm costruito secondo tab. GASD A 01.01.20 u.e. rivestimento in Polietilene Sp 2.50 mm	
(1A)	Tubo di acciaio GRADO L415 MB DN 650 (26") De 660.0 mm Sp. DI LINEA E RINFORZATO Sp 15.9 mm costruito secondo tab. GASD A 01.01.20 u.e. rivestimento in Polietilene Sp 2.50 mm	42.00 m
(2)	Tubo di protezione in acciaio Grado EN L415 MB DN 800 (32") Sp. 19.1 mm costruito secondo tab. GASD A 01.04.01 u.e.	36.00 m
(3)	Anello di chiusura termorestringente DN 650 (26") x DN 800 (32") costruito secondo tab. GASD A.09.02.11 u.e.	n. 2
(4)	Apparecchiatura di sfiato e presa di segnalazione fuga gas Tipo2 costruito secondo tab. GASD A 09.06.02 u.e.	n. 2
	Tubo di sfiato in Fe 33 UNI 7288/74 DN 80 (3") Sp. 3 mm	22.00 m
(5)	Punto di misura P.E. a cassetta piantana secondo GASD A 7.01.05 u.e.	n. 2
(6)	Distanziatori isolanti a collare con fissaggio ad incastro costruiti secondo tab. GASD A.09.01.06 u.e.	
	tubo di sfiato e spurgo DN 80 (3") anelli	n. 15
	tubo di linea DN 650 (26") anelli	n.39
(7)	Tubo di protezione in ferro DN 100 (4") Sp. 4.0 mm per polifora portacavi	71.00 m
(8)	Apparecchiatura di spurgo	n. 1
	Chiusino di controllo costruito secondo tab. GASD A09.22.01	n. 1
	Tubo di spurgo in Fe 33 UNI 7288/74 DN 80 (3") Sp. 3 mm	13.00 m

DOCUMENTI DI RIFERIMENTO	N.


Com. di NARNI (TR) F. 27
32
154
34
B
A
Ferrovia Orte-Terni
Strada sterrata
Impianto PIL 14 in progetto
Strada di accesso in progetto
V
30
21
Ferrovia Orte-Terni
Com. di NARNI (TR) F. 27

STRALCIO PLANIMETRICO 1:2000
Comune di NARNI (TR) - Fg. 27

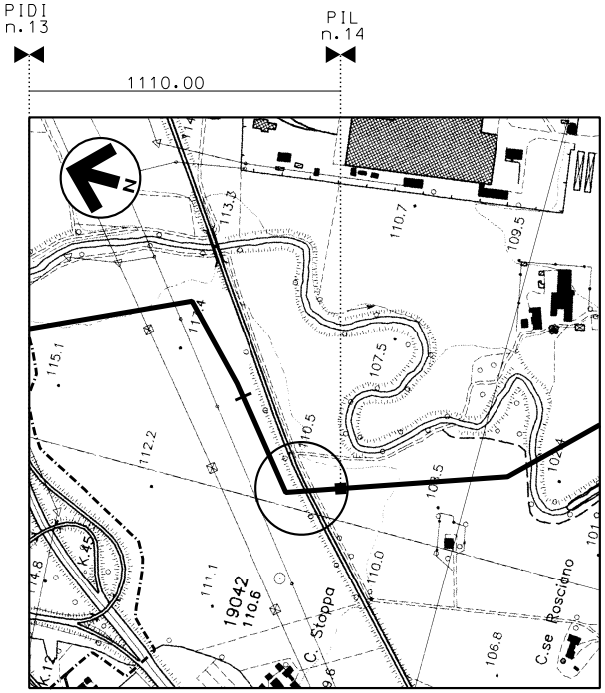
PIDI
n.13
PIL
n.14
1110.00
N
113.3
110.7
109.5
115.1
113.4
107.5
110.5
112.2
108.5
102
101
114.8
K.45
111.1
19042
110.6
110.0
C. Stoppa
106.8
C.se Rosciano
K.12
9.6

COROGRAFIA 1:10000
Foglio CTR F. 346030, 346070

1	31/01/2020	EMISSIONE PER PERMESSI	E.TATANI	G.AIUDI	A.SPADACINI
0	22/11/2019	EMISSIONE PER COMMENTI	E.TATANI	G.AIUDI	A.SPADACINI
Rev.	**DATA**	DESCRIZIONE	ELABORATO	VERIFICATO	APPROVATO

snam

PROGETTISTA
techfem
Rif. TFM: 011-PJM1-005-11-DT-12E-5541

COMMESSA
NR/19093

UNITA'
11

RIFACIMENTO MET.
FOLIGNO (FRAZ. COLFIORITO) - GALLESE
DN 650 (26"), DP 75 bar

KP 82+221 ATTRAVERSAMENTO
F.S. ORTE-TERNI (Prog. Km 101+815)

DIS. N.
11-DT-12E-5541

REVISIONE 1

FG. 1 DI 1

SCALA 1:200

DOCUMENTO DI PROPRIETA' Snam Rete Gas. LA SOCIETA' TUTELERA' I PROPRI DIRITTI IN SEDE CIVILE E PENALE A TERMINI DI LEGGE.