DOCUMENTI DI RIFERIMENTO	N

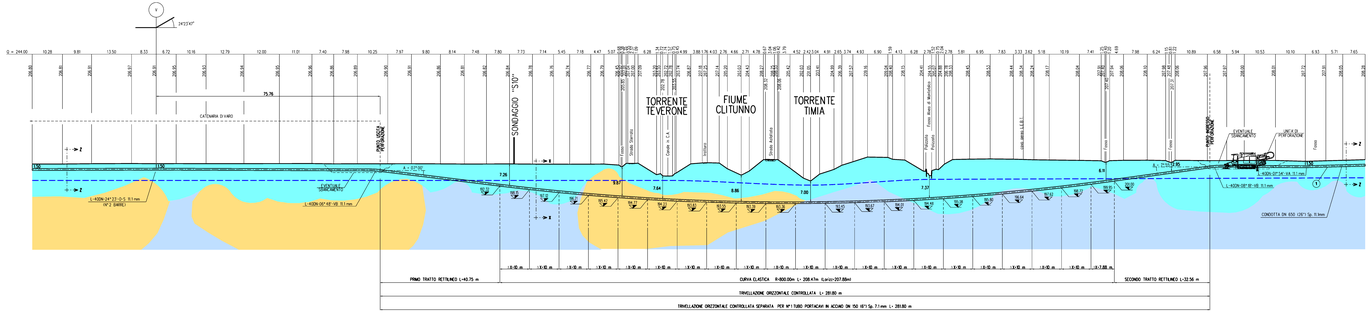

SEZIONE A - B scala 1:500

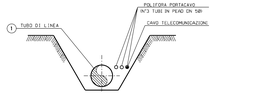

SEZIONE Z-Z (SCAVO A CIELO APERTO)

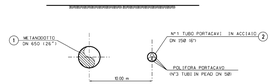

SEZIONE X-X (TRIVELLAZIONE ORIZZONTALE CONTROLLATA)

TABELLA DELLE ANNOTAZIONI

1. Tubo di acciaio GRADO L415 MB DN 650 (26") De 660.00 mm Sp. MAGGIORATO Sp. 11.1 mm costruito secondo Iab. CAGD A 01.01.20 a.e. rivestimento in Polietilene Sp. 2.50 mm
2. Tubo di acciaio L360 MB DN 150 (6") De 168.3mm Spess. 7.1 mm — L= 281.80 m

T.O.C.
DATI CARATTERISTICI

TRIVELLAZIONE ORIZZONTALE CONTROLLATA	281.80 m
LUNGHEZZA ORIZZONTALE DELL'OPERA	280.56 m
---- PRIMO TRATTO RETTILINEO (inizio gas) ----	
LUNGHEZZA	40.75 m
ANGOLO D'USCITA	07°00'
---- TRATTO CURVILINEO ----	
LUNGHEZZA (sviluppo)	208.47 m
RAGGIO	800.00 m
---- SECONDO TRATTO RETTILINEO (fiume gas) ----	
LUNGHEZZA	32.56 m
ANGOLO D'INGRESSO	7°00'

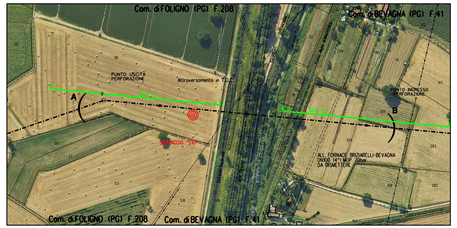

STRALCIO PLANIMETRICO 1:2000
Com. di Foligno - Fogli 208
Com. di Bevagna - Fogli 41

SONDAGGIO GEOGNOSTICO
PROSPEZIONI GEOELETTRICHE

COROGRAFIA 1:10000
Foglio CTR F. 323080

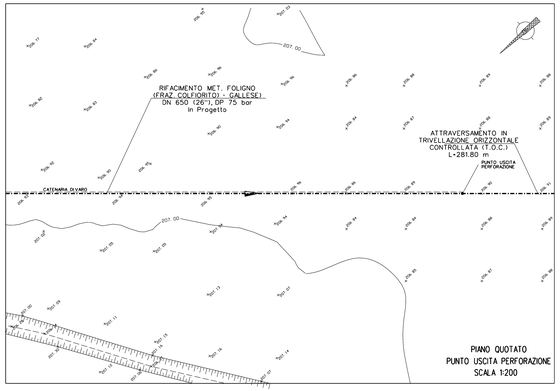

PIANO QUOTATO
PUNTO USCITA PERFORAZIONE
SCALA 1:200

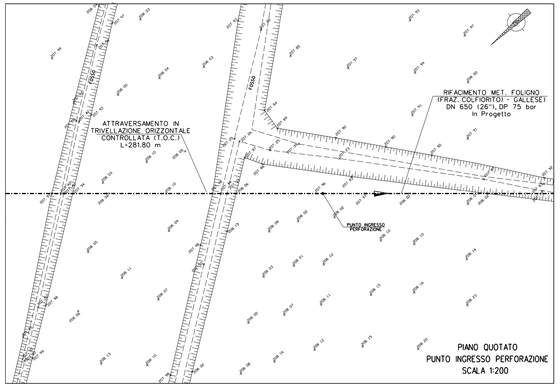

PIANO QUOTATO
PUNTO INGRESSO PERFORAZIONE
SCALA 1:200

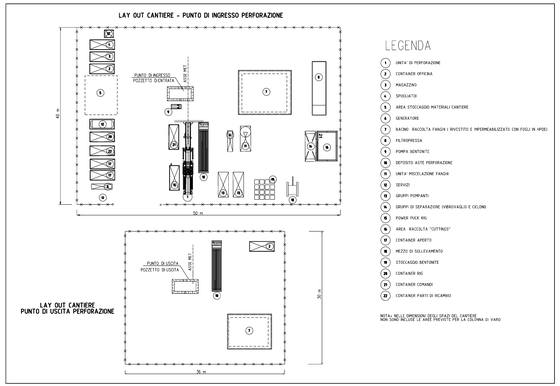

TECNOSTUDIO
Società di Ingegneria

SONDAGGIO "S10"

Committente: TECHFEM S.P.A.	Sondaggio: S10
Riferimento: METANODOTTO COLFIORITO-GALLESE DN650	Data: 19/09/2019
Coordinate:	Quota:
Perforazione: a carotaggio continuo	

SCALA 1:100

STRATIGRAFIA



Rev.	DATA	DESCRIZIONE	ELABORATO	VERIFICATO	APPROVATO
2	16/02/2020	AGGIORNAMENTO-EMISSIONE PER PERMESSO	E.CAPOTORTO	G.MAIO	A.SPADACINI
1	31/01/2020	EMISSIONE PER PERMESSO	E.TATANO	G.MAIO	A.SPADACINI
0	22/11/2019	EMISSIONE PER COMMENTI	E.TATANO	G.MAIO	A.SPADACINI

PROGETTISTA: techfem
N. TFM: 20-FBM-005-01-07-IC-5515

COMMESSA: 18/2/7010
UNITA': T1

RIFACIMENTO MET.
FOLIGNO (FRAZ. COLFIORITO) - GALLESE
DN 650 (26"), DP 75 bar

DIS. N: 11-DT-4C-5515
REVISIONE: 2

ATTRAVERSAMENTO TORRENTE TEVERONE
FIUME CLITUNNO E TORRENTE TIMIA IN T.O.C.
da KP 29+855 a 30+139

FG: 1 DI: 1
SCALA: 1:500