



COROGRAFIA Scala 1:500.000

2	24/02/2020	AGGIORNAMENTO-EMISSIONE PER PERMESSI	L.FALCETELLI	F.VITALI	A.SPADACINI			
1	31/01/2020	EMISSIONE PER PERMESSI	L.FALCETELLI	F.VITALI	A.SPADACINI			
0	13/12/2019	EMISSIONE PER COMMENTI	L.FALCETELLI	F.VITALI	A.SPADACINI			
INDICE	DATA	REVISIONI	ELABORATO	VERIFICATO	APPROVATO			
		PROGETTISTA  R.f.TFM: 011-PJM1-005-17-DT-D-5226		Dis. 17-DT-D-5226				
				Fg. 1 di 3				
RICOLLEGAMENTO ALL. CENTRALE COG. EDISON TERM. DN 400 (16"), DP 75 bar			Comm. NR/19093					
			INDICE <table border="1" style="display: inline-table; vertical-align: middle;"> <tr> <td style="width: 20px; height: 20px; text-align: center;">0</td> <td style="width: 20px; height: 20px; text-align: center;">1</td> <td style="width: 20px; height: 20px; text-align: center;">2</td> <td style="width: 20px; height: 20px;"></td> <td style="width: 20px; height: 20px;"></td> <td style="width: 20px; height: 20px;"></td> </tr> </table>			0	1	2
0	1	2						
			Scala 1:10000					
CARTA IDONEITA' FAUNISTICA			Sostituisce il					
			Sostituito dal					

RICOLLEGAMENTO ALL. CENTRALE COG. EDISON TERM.
DN 400 (16"), DP 75 bar

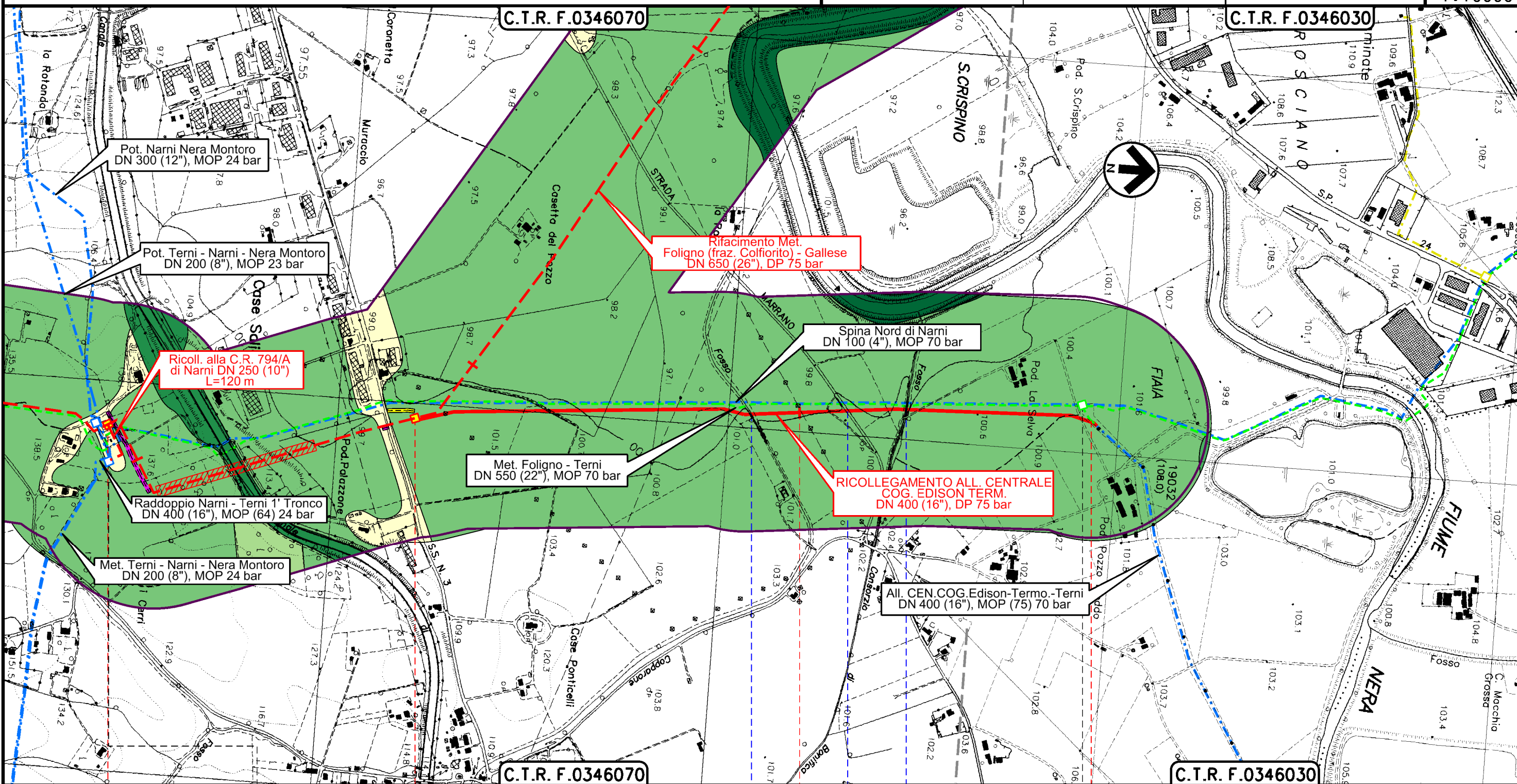
CARTA IDONEITA' FAUNISTICA

2	24/02/20	AGGIORNAMENTO-EMISSIONE PER PERMESSI	L.FALCETELLI	F.VITALI	A.SPADACINI
1	31/01/20	EMISSIONE PER PERMESSI	L.FALCETELLI	F.VITALI	A.SPADACINI
INDICE	DATA	R E V I S I O N I			
		ELABORATO	VERIFICATO	APPROVATO	
Dis.			17-DT-D-5226		
Comm.			NR/19093		

Foglio
2
di 3
Scala
1:10000



Ri.F.TFM: 011-PJMI-005-17-DT-D-5226



Pot. Narni Nera Montoro
DN 300 (12"), MOP 24 bar

Pot. Terni - Narni - Nera Montoro
DN 200 (8"), MOP 23 bar

Ricoll. alla C.R. 794/A
di Narni DN 250 (10")
L=120 m

Raddoppio Narni - Terni 1' Tronco
DN 400 (16"), MOP (64) 24 bar

Met. Terni - Narni - Nera Montoro
DN 200 (8"), MOP 24 bar

Met. Foligno - Terni
DN 550 (22"), MOP 70 bar

Rifacimento Met.
Foligno (fraz. Colfiorito) - Gallese
DN 650 (26"), DP 75 bar

Spina Nord di Narni
DN 100 (4"), MOP 70 bar

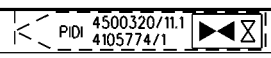
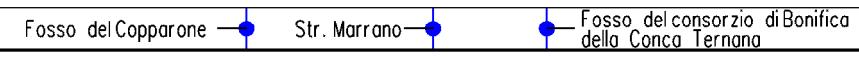
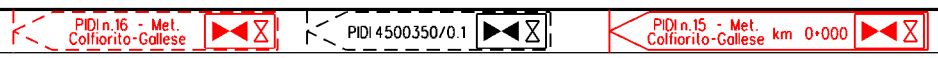
RICOLLEGAMENTO ALL. CENTRALE
COG. EDISON TERM.
DN 400 (16"), DP 75 bar

All. CEN. COG. Edison-Terni
DN 400 (16"), MOP (75) 70 bar

0+000

NARNI
TERNI

1+755



Il presente disegno è di proprietà aziendale - La Società tutelera i propri diritti a termine di legge.

2	24/02/20	AGGIORNAMENTO-EMISSIONE PER PERMESSI	L.FALCETELLI	F.VITALI	A.SPADACINI
1	31/01/20	EMISSIONE PER PERMESSI	L.FALCETELLI	F.VITALI	A.SPADACINI
INDICE	DATA	R E V I S I O N I			
		ELABORATO	VERIFICATO	APPROVATO	

CARTA IDONEITA' FAUNISTICA



Dis. **17-DT-D-5226**
Comm. **NR/19093**

LEGENDA

SIMBOLOGIA CARTOGRAFICA

- | | | | |
|--|---|--|--|
| | Metanodotto in progetto | | Altri metanodotti in progetto |
| | Metanodotti in esercizio | | Metanodotti e impianti in progetto da altra opera |
| | Metanodotti da porre fuori esercizio e recuperare | | Gallerie, Tunnel, Mini-Microtunnel, Raise Boring e T.O.C. |
| | Aree impianti stacco-terminale in progetto da altra opera | | Impianti di linea in progetto |
| | Aree impianti stacco-terminale esistenti | | Impianti di linea su rete in esercizio |
| | Strade di accesso provvisorio | | Impianti di linea da porre fuori esercizio e recuperare |
| | Strada di accesso all'impianto | | In corso iter per spubblicazione PDR ed eventuale dismissione gasdotto |
| | Adeguamento strade esistenti | | Piazzola di stoccaggio tubazioni |
| | Limite sovrapposizione fogli | | Strade di recente realizzazione |
| | Fascia di studio (300 m dall'asse della condotta) | | |

SIMBOLOGIA MECCANICA

- Punto di intercettazione di linea (P.I.L.)
- Punto di intercettazione di derivazione importante (P.I.D.I.)
- Punto di intercettazione di derivazione semplice con stacco da P.I.L. (P.I.D.S.)
- Punto di intercettazione e derivazione semplice con stacco da Linea (P.I.D.S.)
- Punto di intercettazione con discaggio di allacciamento (P.I.D.A.)
- Punto predisposto per il discaggio di allacciamento (P.P.D.A.)
- Punto di sezionamento elettrico terminale (P.S.E.T.)
- Stazione predisposta per lancio e ricevimento PIG
- Impianto di riduzione/egolazione della pressione

SIMBOLOGIA TEMATICA

- Molto alta
- Alta
- Media
- Bassa
- Molto bassa
- Nulla

Il presente disegno è di proprietà aziendale - La Società tutela i propri diritti a termine di legge.

Progressiva chilometrica	N.	
Comuni		
Province		
Impianti		
Attraversamenti		
Strade - Piste - Piazzole tubazioni		