

Il presente disegno è di proprietà aziendale - La Società tutelera i propri diritti a termine di legge.



COROGRAFIA Scala 1:500.000

2	24/02/2020	AGGIORNAMENTO-EMISSIONE PER PERMESSI	L.FALCETELLI	F.VITALI	A.SPADACINI			
1	31/01/2020	EMISSIONE PER PERMESSI	L.FALCETELLI	F.VITALI	A.SPADACINI			
0	22/11/2019	EMISSIONE PER COMMENTI	L.FALCETELLI	F.VITALI	A.SPADACINI			
INDICE	DATA	REVISIONI	ELABORATO	VERIFICATO	APPROVATO			
		PROGETTISTA  R.f. TFM: 011-PJM1-005-13-DT-D-5208		Dis. 13-DT-D-5208				
				Fg. 1 di 3				
RIFACIMENTO ALL. COMUNE DI BEVAGNA DN 100 (4"), DP 75 bar			Comm. NR/19093					
			INDICE <table border="1" style="display: inline-table; vertical-align: middle;"> <tr> <td>0</td> <td>1</td> <td>2</td> <td></td> <td></td> <td></td> </tr> </table>			0	1	2
0	1	2						
USO DEL SUOLO			Scala 1:10000					
			Sostituisce il ..... Sostituito dal .....					

RIFACIMENTO ALL. COMUNE DI BEVAGNA  
DN 100 (4"), DP 75 bar

USO DEL SUOLO

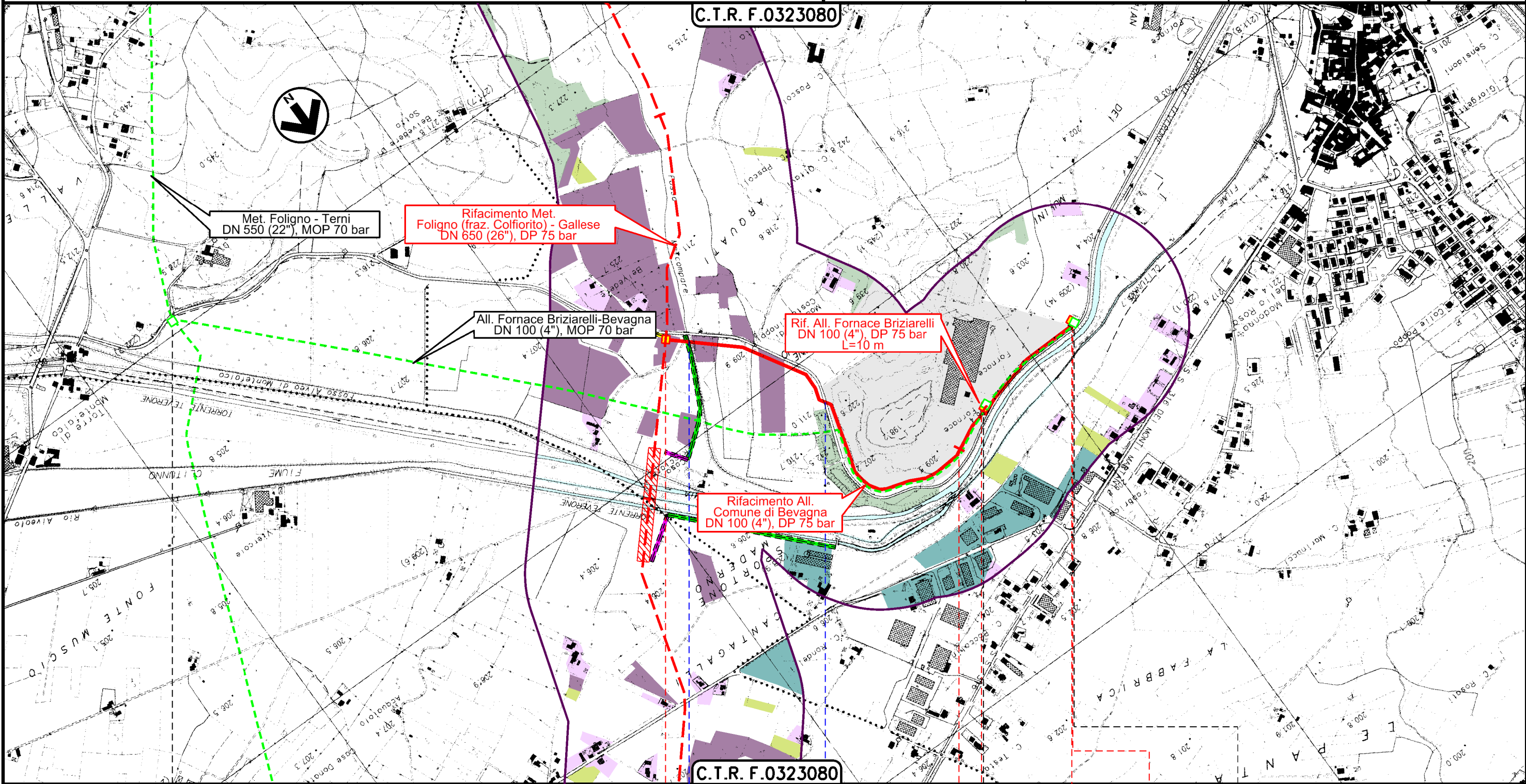
2	24/02/20	AGGIORNAMENTO-EMISSIONE PER PERMESSI	L.FALCETELLI	F.VITALI	A.SPADACINI
1	31/01/20	EMISSIONE PER PERMESSI	L.FALCETELLI	F.VITALI	A.SPADACINI
INDICE	DATA	R E V I S I O N I			
		ELABORATO	VERIFICATO	APPROVATO	

Foglio  
**2**  
di 3  
Scala  
**1:10000**

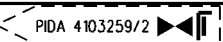



Ri.F.TFM: 011-PJMI-005-13-DT-D-5208

Dis. **13-DT-D-5208**  
Comm. **NR/19093**



BEVAGNA  
PERUGIA



● Fosso Malcompare ● Via Teverone

Il presente disegno è di proprietà aziendale - La Società tutelerà i propri diritti a termine di legge.

2	24/02/20	AGGIORNAMENTO-EMISSIONE PER PERMESSI	L.FALCETELLI	F.VITALI	A.SPADACINI
1	31/01/20	EMISSIONE PER PERMESSI	L.FALCETELLI	F.VITALI	A.SPADACINI
INDICE	DATA	R E V I S I O N I			
			ELABORATO	VERIFICATO	APPROVATO
			Dis. 13-DT-D-5208		
			Comm. NR/19093		



Rif.TFM: 011-PJMI-005-13-DT-D-5208

Dis. 13-DT-D-5208  
Comm. NR/19093

LEGENDA

SIMBOLOGIA CARTOGRAFICA

- |  |   |  |  |
|--|---|--|--|
|  | Metanodotto in progetto                                   |  | Altri metanodotti in progetto  |
|  | Metanodotti in esercizio                                  |  | Metanodotti e impianti in progetto da altra opera                      |
|  | Metanodotti da porre fuori esercizio e recuperare         |  | Gallerie, Tunnel, Mini-Microtunnel, Raise Boring e T.O.C.              |
|  | Aree impianti stacco-terminale in progetto da altra opera |  | Impianti di linea in progetto  |
|  | Aree impianti stacco-terminale esistenti                  |  | Impianti di linea su rete in esercizio                                 |
|  | Strade di accesso provvisorio                             |  | Impianti di linea da porre fuori esercizio e recuperare                |
|  | Strada di accesso all'impianto                            |  | In corso iter per spubblicazione PDR ed eventuale dismissione gasdotto |
|  | Adeguamento strade esistenti                              |  | Strade di recente realizzazione  |
|  | Limite sovrapposizione fogli                              |  |  |
|  | Fascia di studio (300 m dall'asse della condotta)         |  |  |

SIMBOLOGIA MECCANICA

- Punto di intercettazione di linea (P.I.L.)
- Punto di intercettazione di derivazione importante (P.I.D.I.)
- Punto di intercettazione di derivazione semplice con stacco da P.I.L. (P.I.D.S.)
- Punto di intercettazione e derivazione semplice con stacco da Linea (P.I.D.S.)
- Punto di intercettazione con discaggio di allacciamento (P.I.D.A.)
- Punto predisposto per il discaggio di allacciamento (P.P.D.A.)
- Punto di sezionamento elettrico terminale (P.S.E.T.)
- Stazione predisposta per lancio e ricevimento PIG
- Impianto di riduzione/ regolazione della pressione

SIMBOLOGIA TEMATICA

- Arboricoltura da legno e altre colture permanenti
- Aree estrattive
- Aree urbane (aree residenziali, aree sportive, verde urbano/privato, aree ad accesso limitato)
- Aree boscate
- Bacini idrici, fiumi e canali
- Complessi industriali, commerciali, tecnologici, ospedalieri e spazi annessi
- Frutteti
- Impianti energetici
- Incolti e aree rimaneggiate
- Insediamenti zootecnici e complessi agroindustriali
- Rimboschimenti
- Seminativi
- Superfici a prato
- Uliveti
- Vigneti e colture associate
- Vivai e orticole

Il presente disegno è di proprietà aziendale - La Società tutela i propri diritti a termine di legge.

Progressiva chilometrica	N.
Comuni	
Province	
Impianti	
Attraversamenti	
Strade - Piste - Piazzole tubazioni	