



COROGRAFIA Scala 1:500.000

2	24/02/2020	AGGIORNAMENTO - EMISSIONE PER PERMESSI	M. ALBANESI M. R. PICUTI	L. GAUDENZI	A. SPADACINI					
1	31/01/2020	EMISSIONE PER PERMESSI	M. ALBANESI M. R. PICUTI	L. GAUDENZI	A. SPADACINI					
0	20/12/2019	EMISSIONE PER COMMENTI	M. ALBANESI M. R. PICUTI	L. GAUDENZI	A. SPADACINI					
INDICE	DATA	R E V I S I O N I			ELABORATO	VERIFICATO	APPROVATO			
		PROGETTISTA  R1f.TFM: 011-PJM1-005-10-DT-D-5213			Dis. 10-DT-D-5213					
					Fg. 1 di 5					
RIFACIMENTO MET. COLFIORITO - GALLESE DN 650 (26"), DP 75 bar					Comm. NR/19093					
					INDICE <table border="1" style="display: inline-table; vertical-align: middle;"> <tr> <td style="width: 20px; height: 20px; text-align: center;">0</td> <td style="width: 20px; height: 20px; text-align: center;">1</td> <td style="width: 20px; height: 20px; text-align: center;">2</td> <td style="width: 20px; height: 20px;"></td> <td style="width: 20px; height: 20px;"></td> <td style="width: 20px; height: 20px;"></td> <td style="width: 20px; height: 20px;"></td> <td style="width: 20px; height: 20px;"></td> </tr> </table>			0	1	2
0	1	2								
					Scala 1:10000					
CARTA DELLE PRESENZE E DELLE EVIDENZE ARCHEOLOGICHE (CON PUNTI DI RIPRESA FOTOGRAFICA)					Sostituisce il Sostituito dal					

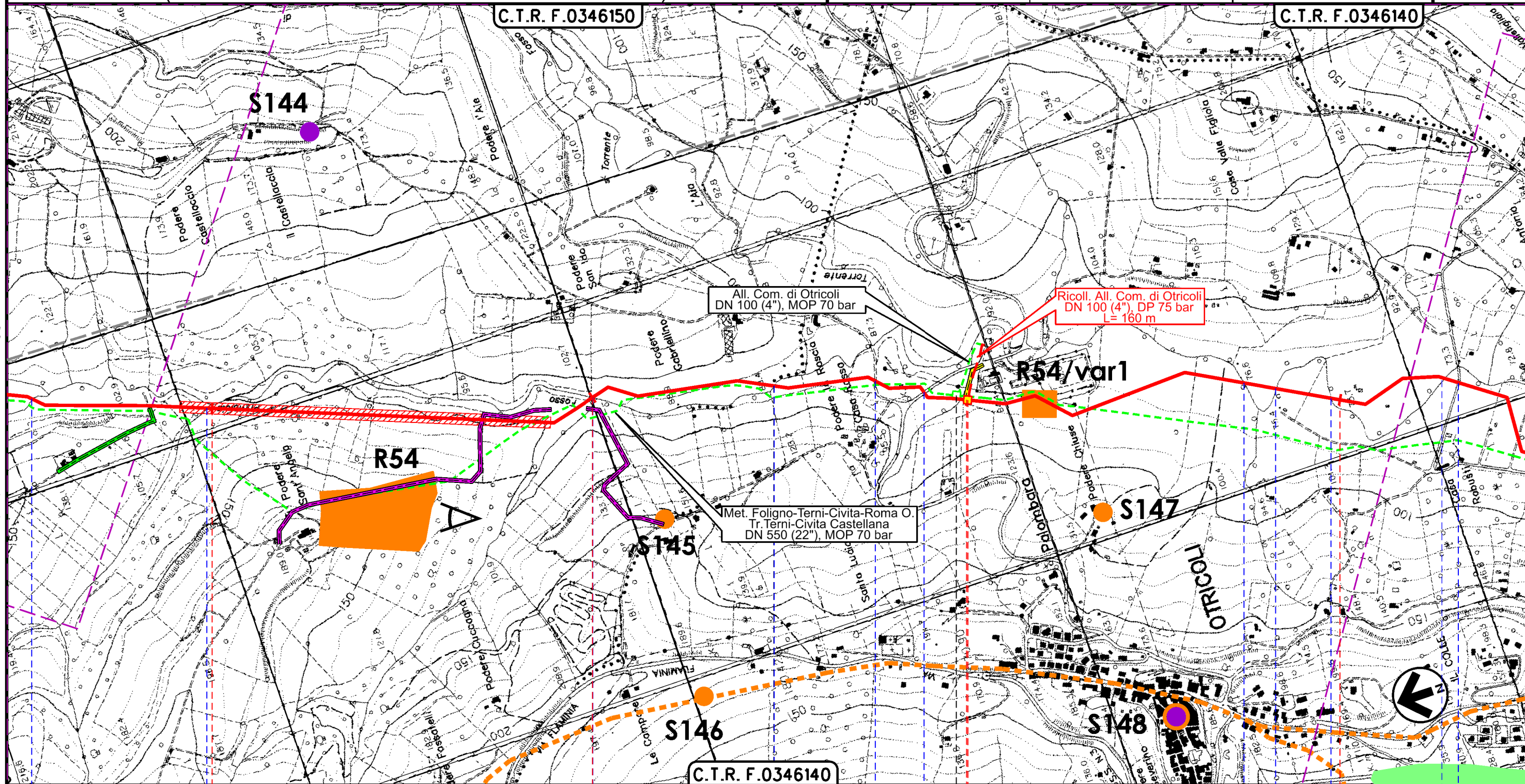
RIFACIMENTO MET. FOLIGNO (FRAZ. COLFIORITO) – GALLESE
DN 650 (26"), DP 75 bar

2	24/02/2020	AGGIORNAMENTO-EMISSIONE PER PERMESSI	M. ALBANESI	L. GAUDENZI	A. SPADACINI
1	31/01/2020	EMISSIONE PER PERMESSI	M. ALBANESI	L. GAUDENZI	A. SPADACINI

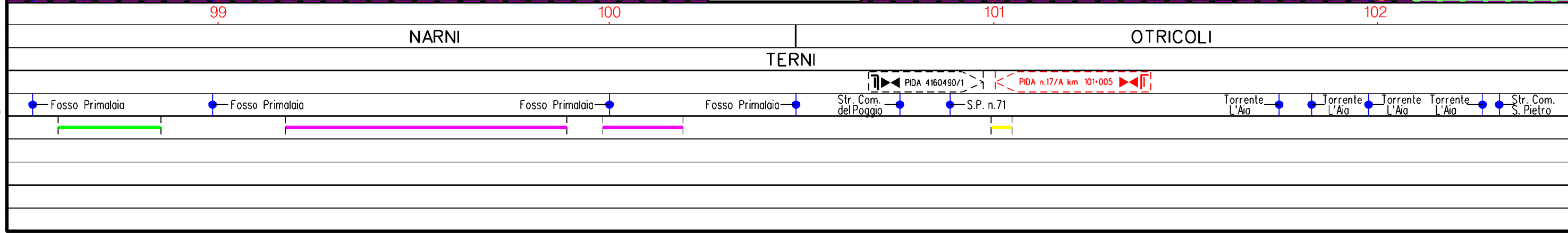
Foglio
2
di 5
Scala
1:10000

INDICE	DATA	REVISIONI	ELABORATO	VERIFICATO	APPROVATO
					
			Dis.	10-DT-D-5213	
			Comm.	NR/19093	

**CARTA DELLE PRESENZE E DELLE EVIDENZE ARCHEOLOGICHE
(CON PUNTI DI RIPRESA FOTOGRAFICA)**



Il presente disegno è di proprietà aziendale - La Società tutelerà i propri diritti a termine di legge.



RIFACIMENTO MET. FOLIGNO (FRAZ. COLFIORITO) – GALLESE
DN 650 (26"), DP 75 bar

2	24/02/2020	AGGIORNAMENTO-EMISSIONE PER PERMESSI	M. ALBANESI M. R. FIGUTI	L. GAUDENZI	A. SPADACINI
1	31/01/2020	EMISSIONE PER PERMESSI	M. ALBANESI M. R. FIGUTI	L. GAUDENZI	A. SPADACINI
INDICE	DATA	R E V I S I O N I			
		ELABORATO	VERIFICATO	APPROVATO	

Foglio
3
di 5
Scala
1:10000

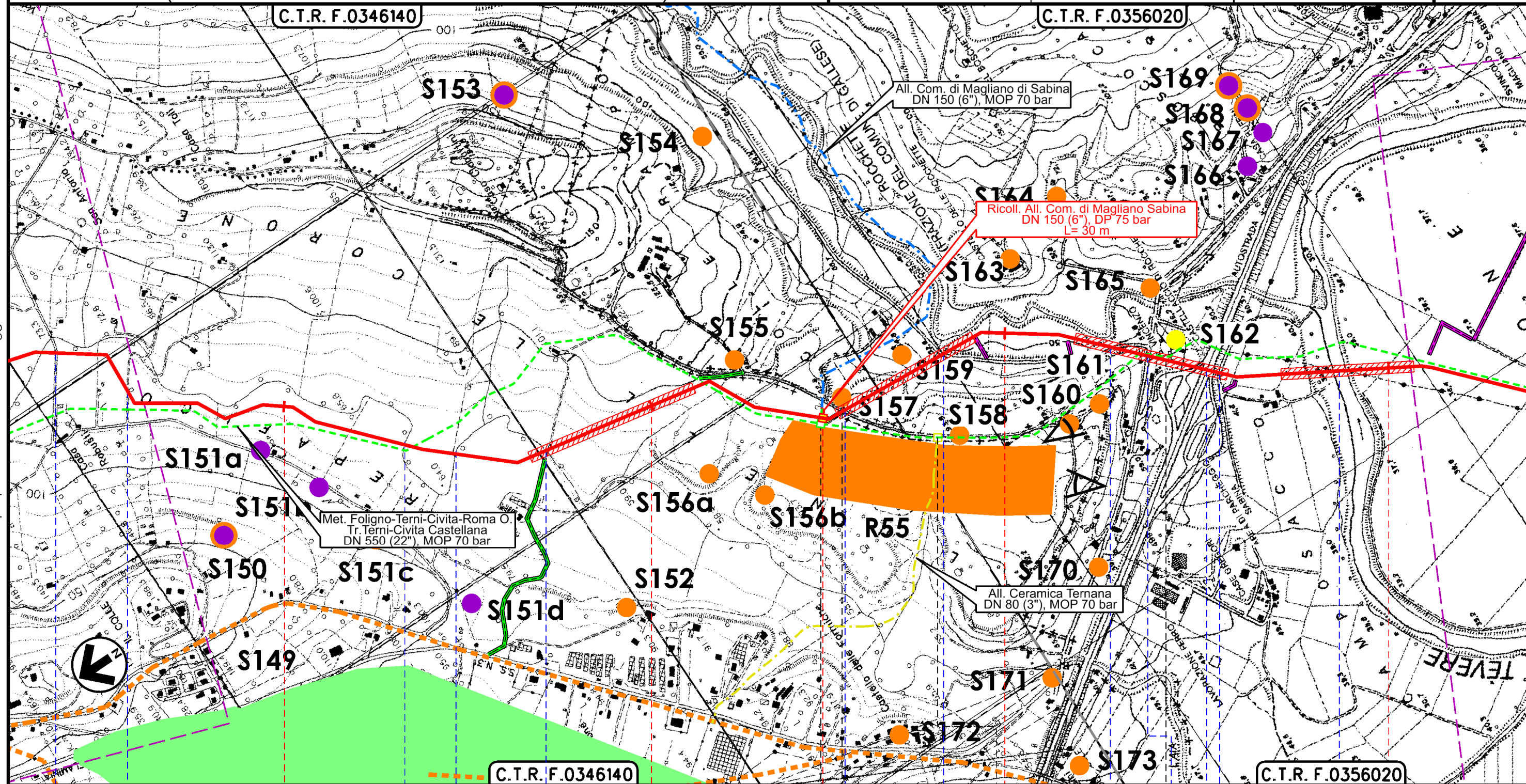
CARTA DELLE PRESENZE E DELLE EVIDENZE ARCHEOLOGICHE
(CON PUNTI DI RIPRESA FOTOGRAFICA)



Dis. 10-DT-D-5213
Comm. NR/19093

C.T.R. F.0356020

C.T.R. F.0346140



Il presente disegno è di proprietà aziendale - La Società tutelerà i propri diritti a termine di legge.

103	104	105	106
OTRICOLI TERNI		GALLESE VITERBO	MAGLIANO SABINA RIETI

RIFACIMENTO MET. FOLIGNO (FRAZ. COLFIORITO) – GALLESE
DN 650 (26"), DP 75 bar

2	24/02/2020	AGGIORNAMENTO-EMISSIONE PER PERMESSI	M. ALBANESI	L. GAUDENZI	A. SPADACINI
1	31/01/2020	EMISSIONE PER PERMESSI	M. ALBANESI	L. GAUDENZI	A. SPADACINI
INDICE	DATA	REVISIONI	ELABORATO	VERIFICATO	APPROVATO

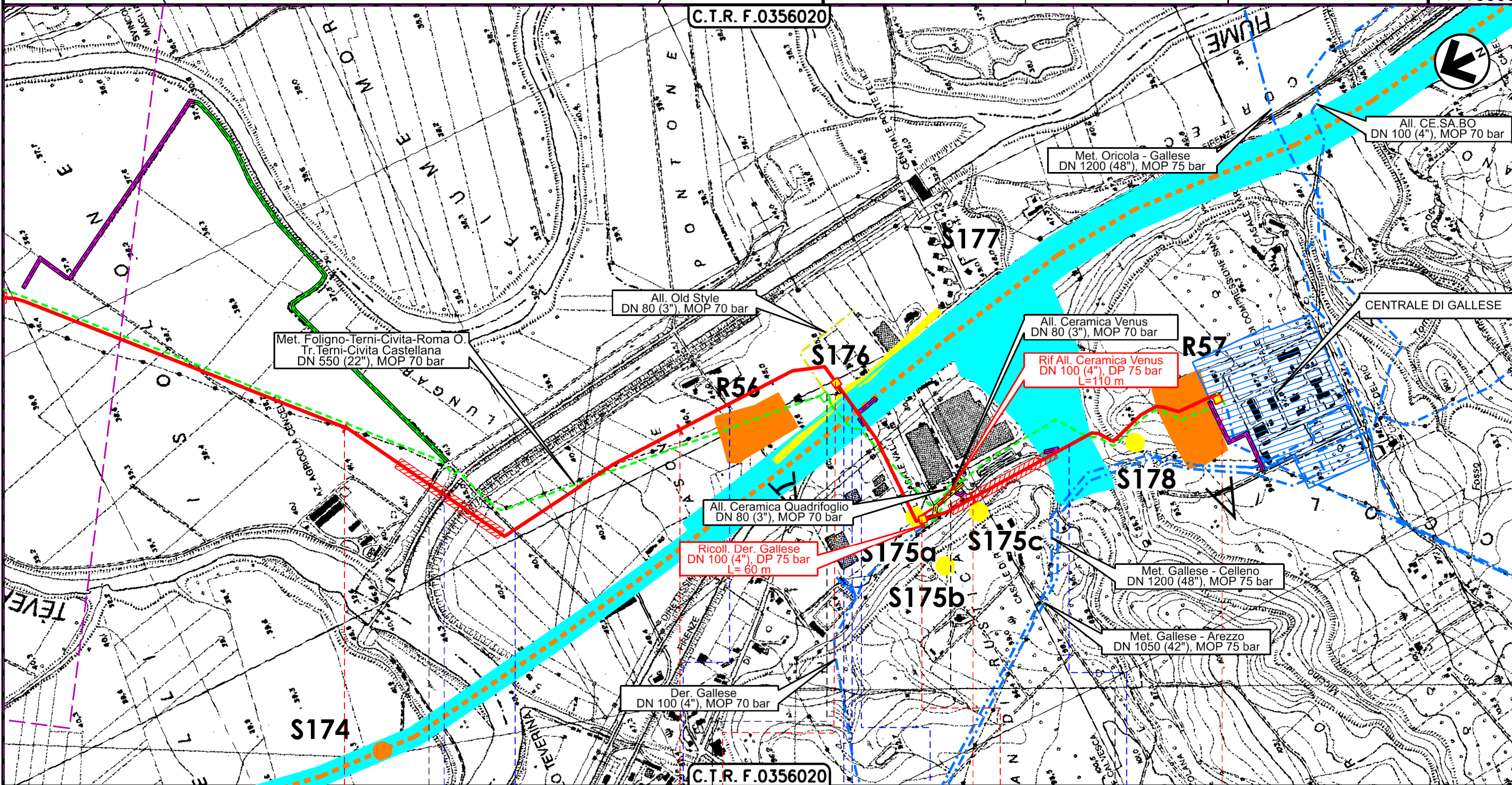
Foglio
4
di 5
Scala
1:10000

CARTA DELLE PRESENZE E DELLE EVIDENZE ARCHEOLOGICHE
(CON PUNTI DI RIPRESA FOTOGRAFICA)




Ri.F.TFM: 011-PJMI-005-10-DT-D-5213

Dis. 10-DT-D-5213
Comm. NR/19093



MAGLIANO SABINA
RIETI

GALLESE
VITERBO



Canale Enel Str. Comunale Str. Comunale Str. Comunale F.S. Firenze-Roma S.P. n.150 Fosso Rio Muccino

Il presente disegno è di proprietà aziendale - La Società tutelera i propri diritti a termine di legge.

2	24/02/2020	AGGIORNAMENTO-EMISSIONE PER PERMESSI	M. ALBANESI M. R. FIGUTI	L. GAUDENZI	A. SPADACINI
1	31/01/2020	EMISSIONE PER PERMESSI	M. ALBANESI M. R. FIGUTI	L. GAUDENZI	A. SPADACINI
INDICE	DATA	R E V I S I O N I			
			ELABORATO	VERIFICATO	APPROVATO

**CARTA DELLE PRESENZE E DELLE EVIDENZE ARCHEOLOGICHE
(CON PUNTI DI RIPRESA FOTOGRAFICA)**



Dis. **10-DT-D-5213**
Comm. **NR/19093**

LEGENDA

SIMBOLOGIA CARTOGRAFICA

- | | | | |
|--|---|--|--|
| | Metanodotto in progetto | | Altri metanodotti in progetto |
| | Metanodotti in esercizio | | Metanodotti e impianti in progetto da altra opera |
| | Metanodotti da porre fuori esercizio e recuperare | | Gallerie, Tunnel, Mini-Microtunnel, Raise Boring e T.O.C. |
| | Aree impianti stacco-terminale in progetto da altra opera | | Impianti di linea in progetto |
| | Aree impianti stacco-terminale esistenti | | Impianti di linea su rete in esercizio |
| | Strade di accesso provvisorio | | Impianti di linea da porre fuori esercizio e recuperare |
| | Strada di accesso all'impianto | | In corso iter per spubblicazione PDR ed eventuale dismissione gasdotto |
| | Adeguamento strade esistenti | | Strade di recente realizzazione |
| | Limite sovrapposizione fogli | | |

SIMBOLOGIA MECCANICA

- Punto di intercettazione di linea (P.I.L.)
- Punto di intercettazione di derivazione importante (P.I.D.I.)
- Punto di intercettazione di derivazione semplice con stacco da P.I.L. (P.I.D.S.)
- Punto di intercettazione e derivazione semplice con stacco da Linea (P.I.D.S.)
- Punto di intercettazione con discaggio di allacciamento (P.I.D.A.)
- Punto predisposto per il discaggio di allacciamento (P.P.D.A.)
- Punto di sezionamento elettrico terminale (P.S.E.T.)
- Stazione predisposta per lancio e ricevimento PIG
- Impianto di riduzione/egolazione della pressione

SITI ARCHEOLOGICI

- Epoca preistorica
- Epoca protostorica
- Epoca preromana
- Epoca romana
- Epoca altomedievale
- Datazione incerta
- Sito da ricognizione
- Area di interesse archeologico con provvedimento MIBAC
- Area sottoposta a vincolo ex art. 142, comma 1, lett. m codice paesaggio
- Area di interesse archeologico PTTR Lazio
- Via Flaminia
- Acquedotto Formina
- Punto di ripresa fotografica

Il presente disegno è di proprietà aziendale - La Società tutela i propri diritti a termine di legge.

Progressiva chilometrica	N.	
Comuni		
Province		
Impianti		
Attraversamenti	TIPOLOGIA ATTRAVERSATA (SS n. **, corso d'acqua, ferrovia, ecc.)	
Strade - Piste - Piazzole tubazioni	ACCESSO IMPIANTI	ADEGUAMENTI STRADE
		STRADE PROVVISORIE