



COROGRAFIA Scala 1:500.000

| | | | | | | | | | | | |
|---|------------|---|---|------------|-------------|---|---|---|--|--|--|
| 2 | 24/02/2020 | AGGIORNAMENTO-EMISSIONE PER PERMESSI | M.MELETTI | L.GAUDENZI | A.SPADACINI | | | | | | |
| 1 | 31/01/2020 | EMISSIONE PER PERMESSI | M.MELETTI | L.GAUDENZI | A.SPADACINI | | | | | | |
| 0 | 22/11/2019 | EMISSIONE PER COMMENTI | A.FRATTINI | L.GAUDENZI | A.SPADACINI | | | | | | |
| INDICE | DATA | REVISIONI | ELABORATO | VERIFICATO | APPROVATO | | | | | | |
|  | | PROGETTISTA  R.f. F.M: 011-PJM1-005-11-DT-D-5201 | Dis. 10-DT-D-5201 | | | | | | | | |
| | | | Fg. 1 di 30 | | | | | | | | |
| RIFACIMENTO MET. FOLIGNO (FRAZ. COLFIORITO) - GALLESE DN 650 (26"), DP 75 bar | | | Comm. NR/19093 | | | | | | | | |
| | | | INDICE <table border="1" style="display: inline-table; vertical-align: middle;"> <tr> <td style="width: 20px; height: 20px; text-align: center;">0</td> <td style="width: 20px; height: 20px; text-align: center;">1</td> <td style="width: 20px; height: 20px; text-align: center;">2</td> <td style="width: 20px; height: 20px;"></td> <td style="width: 20px; height: 20px;"></td> <td style="width: 20px; height: 20px;"></td> </tr> </table> | | | 0 | 1 | 2 | | | |
| | | | 0 | 1 | 2 | | | | | | |
| Scala 1:10000 | | | | | | | | | | | |
| PLANIMETRIA ORTOFOTOCARTA | | | Sostituisce il | | | | | | | | |
| | | | Sostituito dal | | | | | | | | |

RIFACIMENTO MET. FOLIGNO (FRAZ. COLFIORITO) – GALLESE
DN 650 (26"), DP 75 bar

| | | | | | |
|--------|----------|--------------------------------------|------------|------------|-------------|
| 2 | 24/02/20 | AGGIORNAMENTO-EMISSIONE PER PERMESSI | M.MELETTI | L.GAUDENZI | A.SPADACINI |
| 1 | 31/01/20 | EMISSIONE PER PERMESSI | M.MELETTI | L.GAUDENZI | A.SPADACINI |
| INDICE | DATA | R E V I S I O N I | | | |
| | | ELABORATO | VERIFICATO | APPROVATO | |

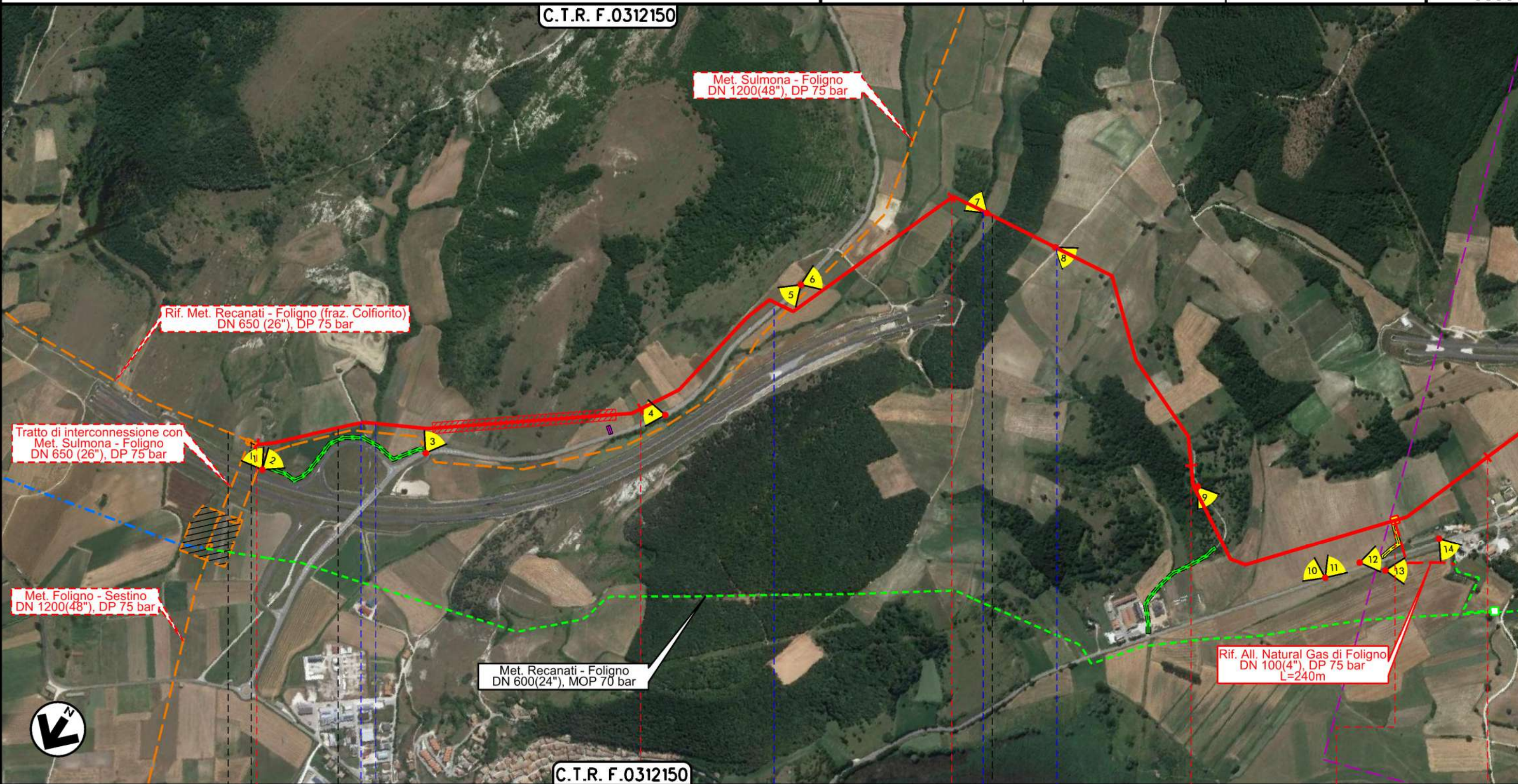
Foglio
2
di 30
Scala
1:10000

PLANIMETRIA ORTOFOTOCARTA



Dis. 11-DT-D-5201
Comm. NR/19093


C.T.R. F.0312150



C.T.R. F.0312150

0+000 1 2 3 4

FOLIGNO PERUGIA SERRAVALLE DI CHIANTI MACERATA FOLIGNO PERUGIA



Il presente disegno è di proprietà aziendale - La Società tutelera i propri diritti a termine di legge.

RIFACIMENTO MET. FOLIGNO (FRAZ. COLFIORITO) – GALLESE
DN 650 (26"), DP 75 bar

PLANIMETRIA ORTOFOTOCARTA

| | | | | | |
|--------|----------|--------------------------------------|------------|------------|-------------|
| 2 | 24/02/20 | AGGIORNAMENTO-EMISSIONE PER PERMESSI | M.MELETTI | L.GAUDENZI | A.SPADACINI |
| 1 | 31/01/20 | EMISSIONE PER PERMESSI | M.MELETTI | L.GAUDENZI | A.SPADACINI |
| INDICE | DATA | R E V I S I O N I | | | |
| | | ELABORATO | VERIFICATO | APPROVATO | |

Foglio
3
di 30
Scala
1:10000



Dis. 11-DT-D-5201
Comm. NR/19093

Rif.TFM: 011-PJMI-005-11-DT-D-5201



C.T.R. F.0324030

C.T.R. F.0324020

C.T.R. F.0312150

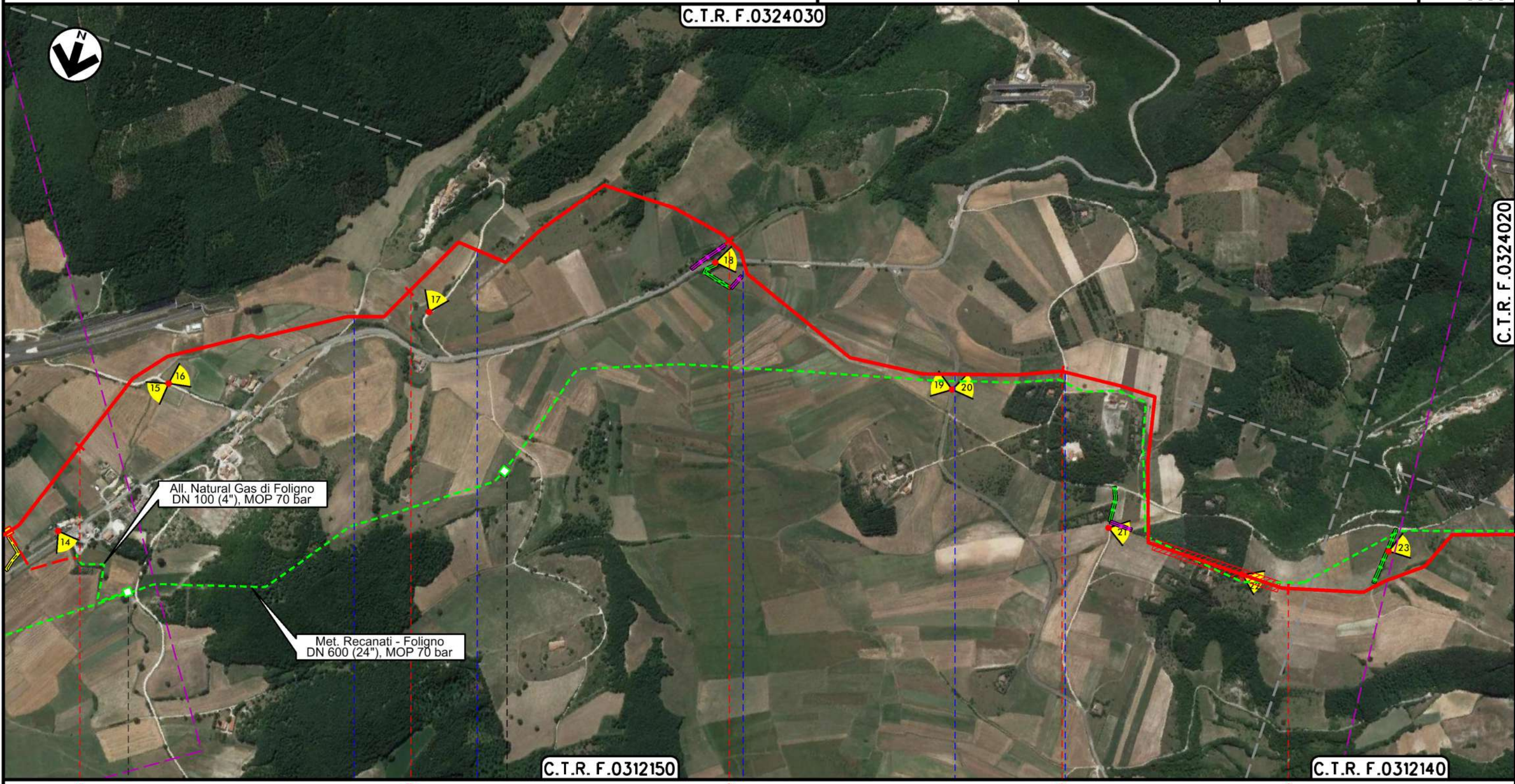
C.T.R. F.0312140

FOLIGNO
PERUGIA



Str. Comunale Str. Comunale S.R.-EX S.S. n. 77var Str. Comunale Ponte Centesimo Str. Comunale

Il presente disegno è di proprietà aziendale - La Società tutelera i propri diritti a termine di legge.



RIFACIMENTO MET. FOLIGNO (FRAZ. COLFIORITO) – GALLESE
DN 650 (26"), DP 75 bar

| | | | | | |
|--------|----------|--------------------------------------|------------|------------|-------------|
| 2 | 24/02/20 | AGGIORNAMENTO-EMISSIONE PER PERMESSI | M.MELETTI | L.GAUDENZI | A.SPADACINI |
| 1 | 31/01/20 | EMISSIONE PER PERMESSI | M.MELETTI | L.GAUDENZI | A.SPADACINI |
| INDICE | DATA | R E V I S I O N I | | | |
| | | ELABORATO | VERIFICATO | APPROVATO | |

Foglio
4

di 30

Scala
1:10000

PLANIMETRIA ORTOFOTOCARTA



Dis. 11-DT-D-5201

Comm. NR/19093

Rif.TFM: 011-PJMI-005-11-DT-D-5201

C.T.R. F.0324020



Met. Recanati - Foligno
DN 600 (24"), MOP 70 bar

C.T.R. F.0312140


9

10

11

12

FOLIGNO
PERUGIA



Fosso di Valicorno

Il presente disegno e' di proprieta' aziendale - La Societa' tutelera' i propri diritti a termine di legge.

RIFACIMENTO MET. FOLIGNO (FRAZ. COLFIORITO) – GALLESE
DN 650 (26"), DP 75 bar

| | | | | | |
|--------|----------|--------------------------------------|------------|------------|-------------|
| 2 | 24/02/20 | AGGIORNAMENTO-EMISSIONE PER PERMESSI | M.MELETTI | L.GAUDENZI | A.SPADACINI |
| 1 | 31/01/20 | EMISSIONE PER PERMESSI | M.MELETTI | L.GAUDENZI | A.SPADACINI |
| INDICE | DATA | R E V I S I O N I | | | |
| | | ELABORATO | VERIFICATO | APPROVATO | |

Foglio
5
di 30
Scala
1:10000

PLANIMETRIA ORTOFOTOCARTA



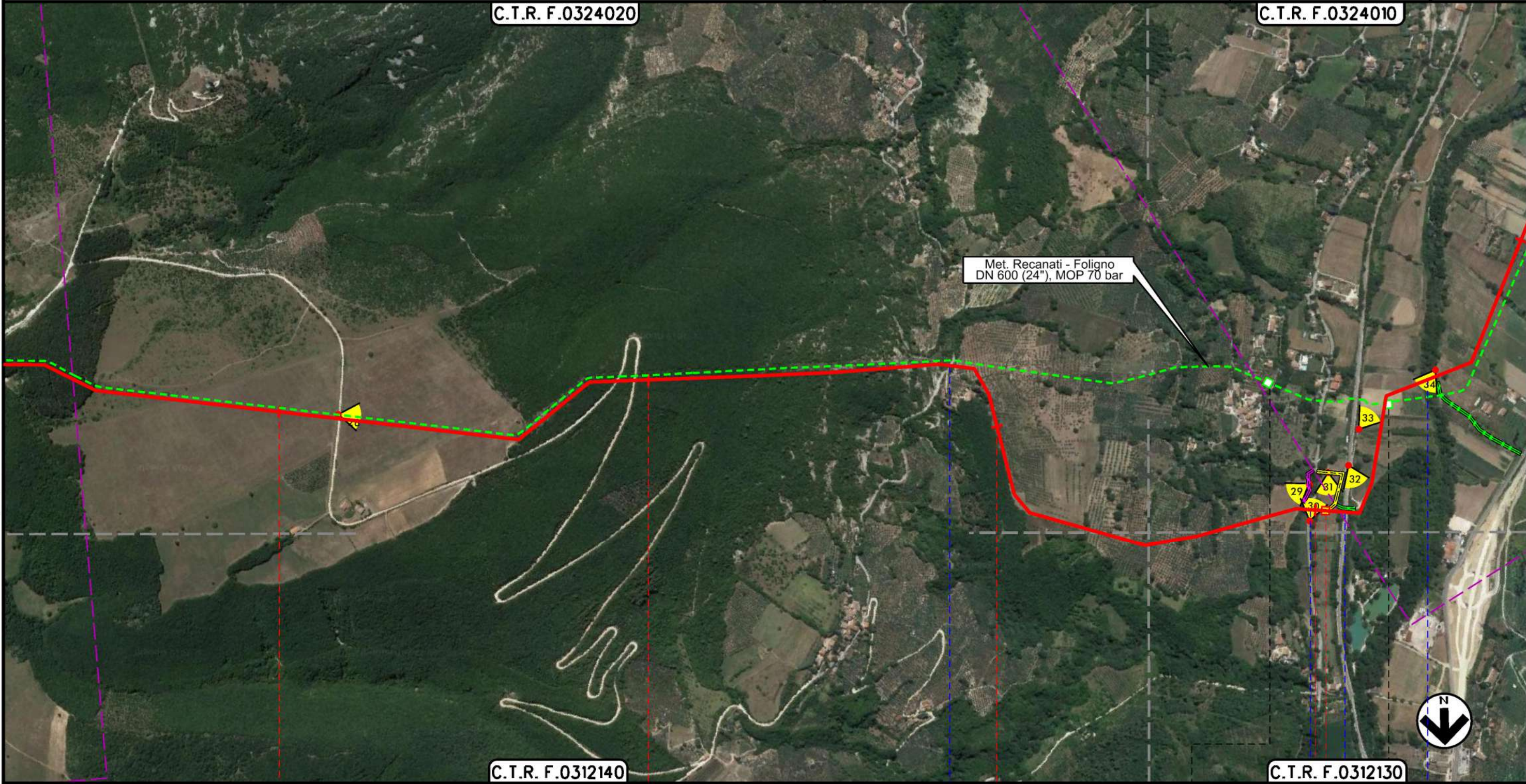
Rif.TFM: 011-PJMI-005-11-DT-D-5201

Dis. 11-DT-D-5201

Comm. NR/19093

C.T.R. F.0324020

C.T.R. F.0324010



13

14

15

16

FOLIGNO
PERUGIA

PII 4500220/17

PII n.2 km 16+025

PII 4500220/19

Str. Com. Ravignano

S.P. n.449

F.S. Orte-Falconara

Fiume Topino

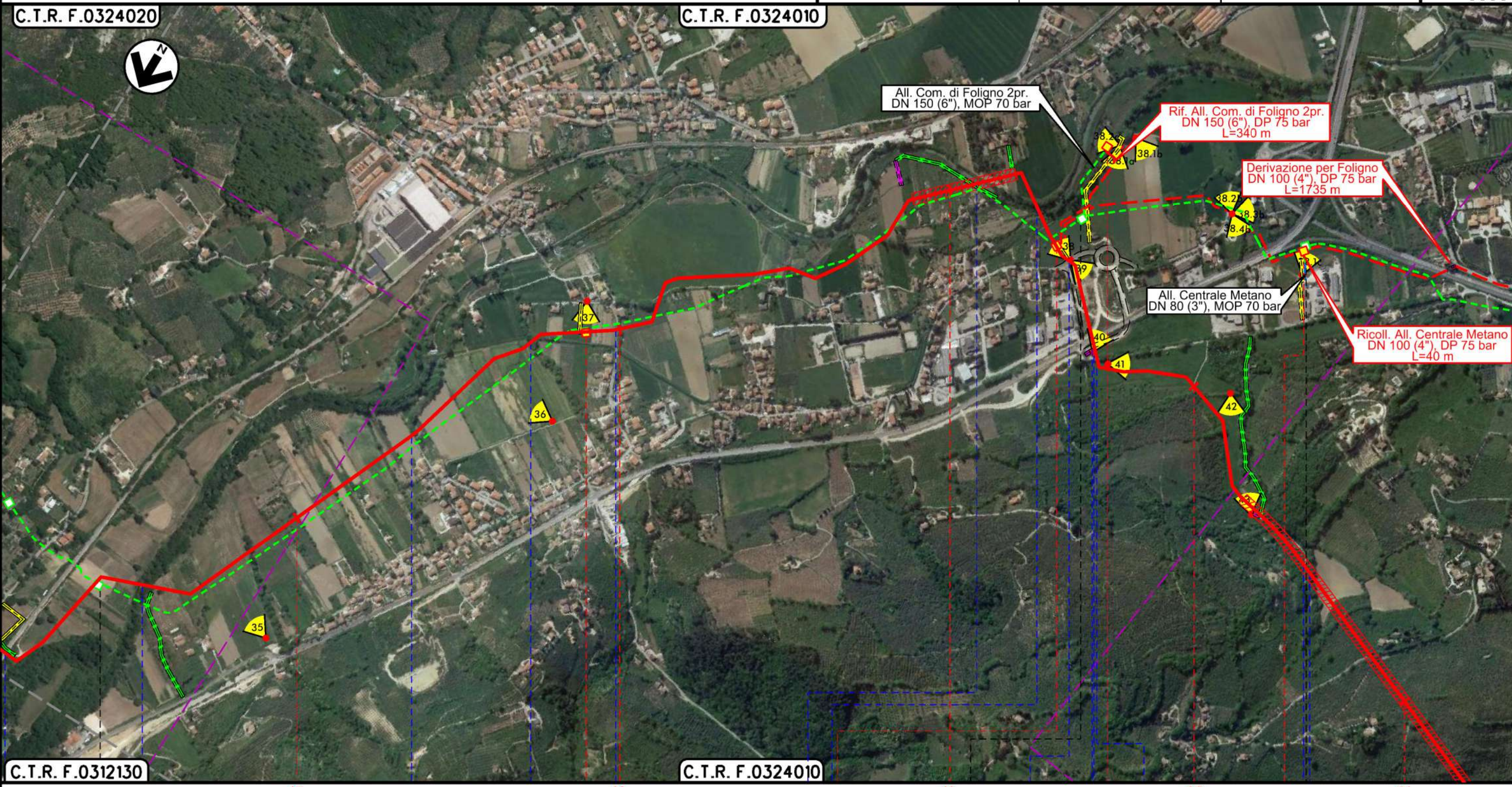
Il presente disegno e' di proprieta' aziendale - La Societa' tutelera' i propri diritti a termine di legge.

RIFACIMENTO MET. FOLIGNO (FRAZ. COLFIORITO) – GALLESE
DN 650 (26"), DP 75 bar

PLANIMETRIA ORTOFOTOCARTA

| | | | | | |
|--------|----------|--------------------------------------|-----------|------------|-------------|
| 2 | 24/02/20 | AGGIORNAMENTO-EMISSIONE PER PERMESSI | M.MELETTI | L.GAUDENZI | A.SPADACINI |
| 1 | 31/01/20 | EMISSIONE PER PERMESSI | M.MELETTI | L.GAUDENZI | A.SPADACINI |
| INDICE | DATA | R E V I S I O N I | | | ELABORATO |
| | | VERIFICATO | | | APPROVATO |
| | | Dis. 11-DT-D-5201 | | | |
| | | Comm. NR/19093 | | | |

Foglio
6
di 30
Scala
1:10000



Il presente disegno è di proprietà aziendale - La Società tutela i propri diritti a termine di legge.

FOLIGNO
PERUGIA



RIFACIMENTO MET. FOLIGNO (FRAZ. COLFIORITO) – GALLESE
DN 650 (26"), DP 75 bar

| | | | | | |
|--------|----------|--------------------------------------|------------|------------|-------------|
| 2 | 24/02/20 | AGGIORNAMENTO-EMISSIONE PER PERMESSI | M.MELETTI | L.GAUDENZI | A.SPADACINI |
| 1 | 31/01/20 | EMISSIONE PER PERMESSI | M.MELETTI | L.GAUDENZI | A.SPADACINI |
| INDICE | DATA | R E V I S I O N I | | | |
| | | ELABORATO | VERIFICATO | APPROVATO | |

Foglio
7
di 30
Scala
1:10000

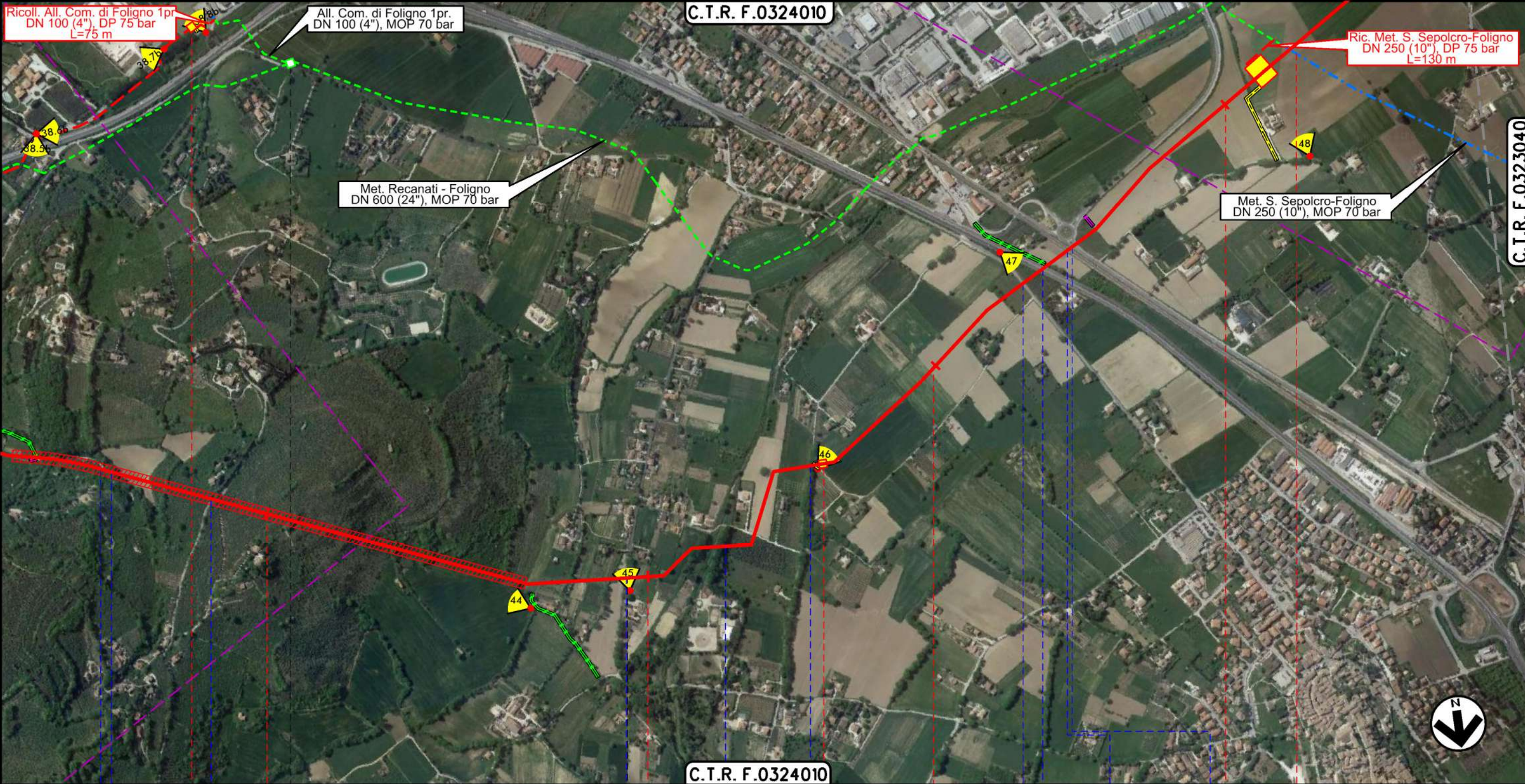
PLANIMETRIA ORTOFOTOCARTA



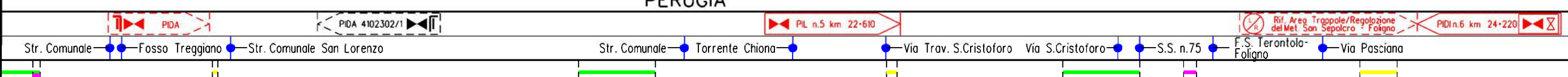
Ri F.TFM: 011-PJMI-005-11-DT-D-5201

Dis. 11-DT-D-5201

Comm. NR/19093



21 FOLIGNO 22 PERUGIA 23 SPELLO 24



Il presente disegno è di proprietà aziendale - La Società tutela i propri diritti a termine di legge.

RIFACIMENTO MET. FOLIGNO (FRAZ. COLFIORITO) – GALLESE
DN 650 (26"), DP 75 bar

PLANIMETRIA ORTOFOTOCARTA

| | | | | | |
|--------|----------|--------------------------------------|------------|------------|-------------|
| 2 | 24/02/20 | AGGIORNAMENTO-EMISSIONE PER PERMESSI | M.MELETTI | L.GAUDENZI | A.SPADACINI |
| 1 | 31/01/20 | EMISSIONE PER PERMESSI | M.MELETTI | L.GAUDENZI | A.SPADACINI |
| INDICE | DATA | R E V I S I O N I | | | |
| | | ELABORATO | VERIFICATO | APPROVATO | |

Foglio
8
di 30
Scala
1:10000



Dis. 11-DT-D-5201
Comm. NR/19093


C.T.R. F.0323040

C.T.R. F.0323080

C.T.R. F.0324010



24 SPELLO 25 PERUGIA 26 FOLIGNO 27



Torrente Chiona Via della Chiana Via Madonna dei Cavalieri Via Ramacciae S.R. n.316

Il presente disegno è di proprietà aziendale - La Società tutelerà i propri diritti a termine di legge.

RIFACIMENTO MET. FOLIGNO (FRAZ. COLFIORITO) – GALLESE
DN 650 (26"), DP 75 bar

| | | | | | |
|--------|----------|--------------------------------------|------------|------------|-------------|
| 2 | 24/02/20 | AGGIORNAMENTO-EMISSIONE PER PERMESSI | M.MELETTI | L.GAUDENZI | A.SPADACINI |
| 1 | 31/01/20 | EMISSIONE PER PERMESSI | M.MELETTI | L.GAUDENZI | A.SPADACINI |
| INDICE | DATA | R E V I S I O N I | | | |
| | | ELABORATO | VERIFICATO | APPROVATO | |

Foglio
9
di 30
Scala
1:10000

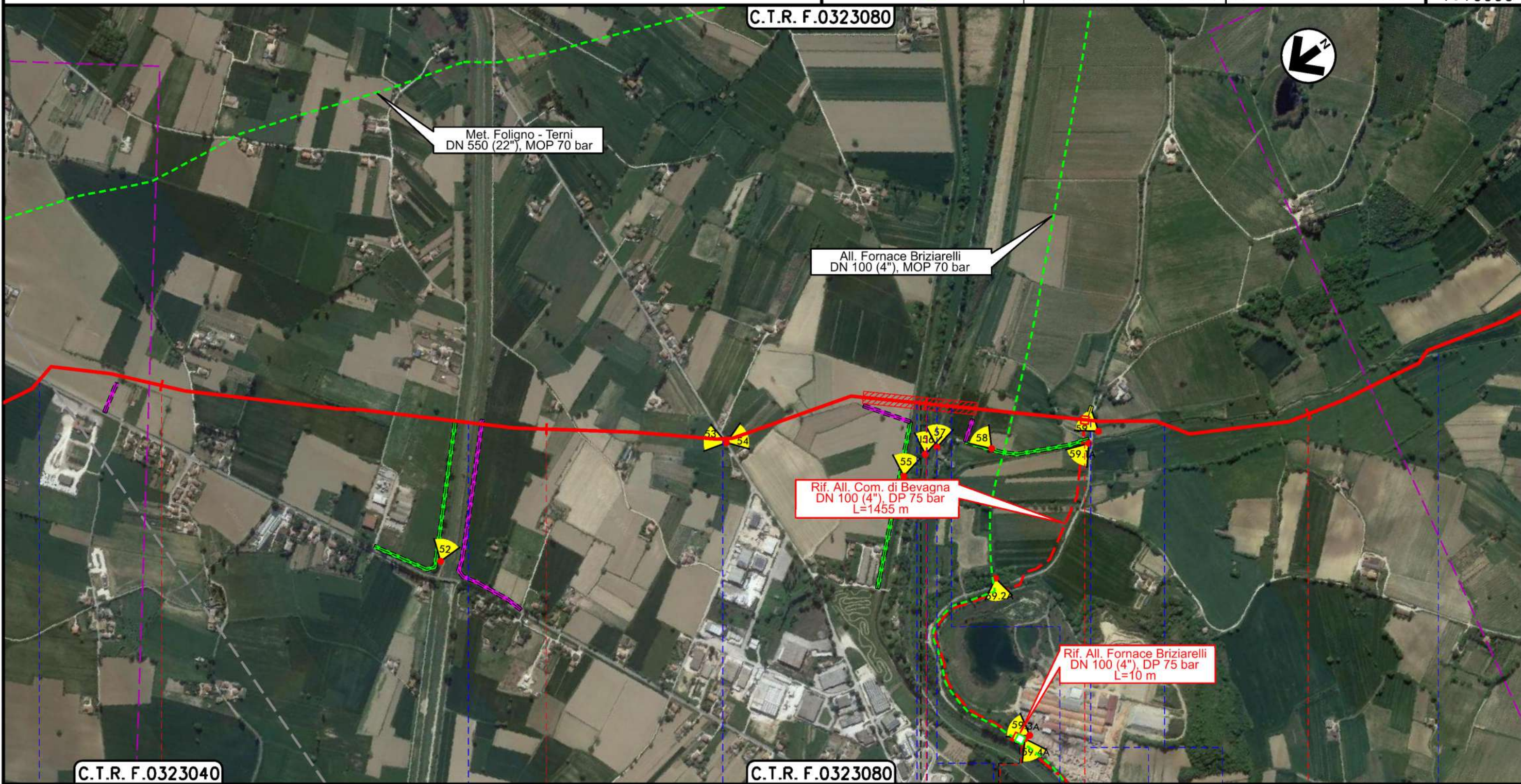
PLANIMETRIA ORTOFOTOCARTA



RiF.TFM: 011-PJMI-005-11-DT-D-5201

Dis. 11-DT-D-5201
Comm. NR/19093

C.T.R. F.0323080



C.T.R. F.0323040

C.T.R. F.0323080

28

29

30

31

FOLIGNO

PERUGIA

BEVAGNA

S.R. n.316

Fiume Topino

Via Monte Priora

Torrente Teverone

Fiume Citunno

Torrente Timio

Fosso Alveo di Montefalco

Via Teverone

Fosso Malcompare

Fosso Malcompare

Il presente disegno e' di proprieta' aziendale - La Societa' tutelera' i propri diritti a termine di legge.

RIFACIMENTO MET. FOLIGNO (FRAZ. COLFIORITO) – GALLESE
DN 650 (26"), DP 75 bar

| | | | | | |
|--------|----------|--------------------------------------|------------|------------|-------------|
| 2 | 24/02/20 | AGGIORNAMENTO-EMISSIONE PER PERMESSI | M.MELETTI | L.GAUDENZI | A.SPADACINI |
| 1 | 31/01/20 | EMISSIONE PER PERMESSI | M.MELETTI | L.GAUDENZI | A.SPADACINI |
| INDICE | DATA | R E V I S I O N I | | | |
| | | ELABORATO | VERIFICATO | APPROVATO | |

Foglio
10
di 30
Scala
1:10000

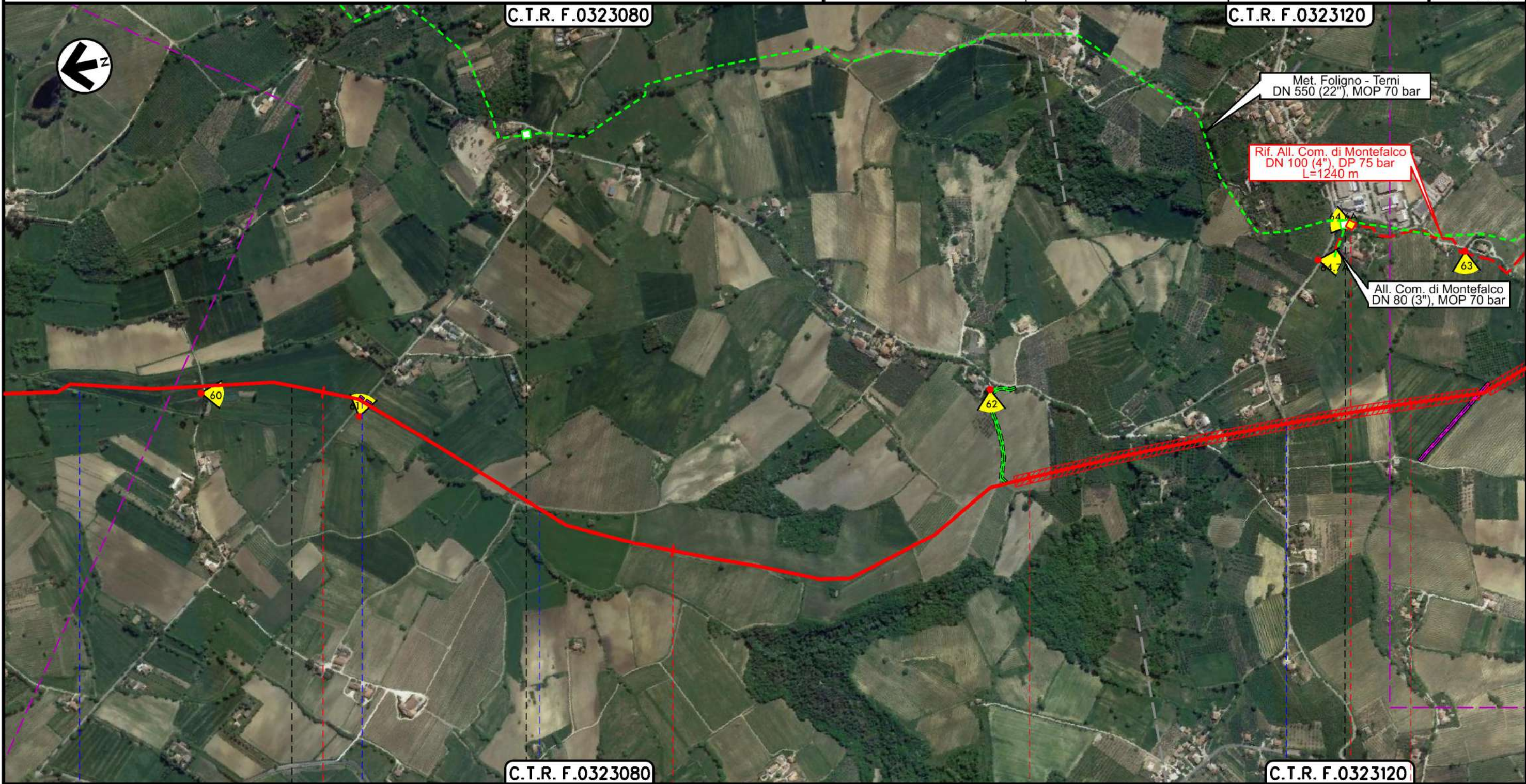
PLANIMETRIA ORTOFOTOCARTA



Rif. TFM: 011-PJMI-005-11-DT-D-5201

Dis. 11-DT-D-5201

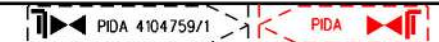

Comm. NR/19093



BEVAGNA

PERUGIA

MONTEFALCO



Fosso Malcompare

S.P. n. 443

Fosso Malcompare

S.P. n.445

Il presente disegno è di proprietà aziendale - La Società tutela i propri diritti a termine di legge.

RIFACIMENTO MET. FOLIGNO (FRAZ. COLFIORITO) – GALLESE
DN 650 (26"), DP 75 bar

PLANIMETRIA ORTOFOTOCARTA

| | | | | | |
|--------|----------|--------------------------------------|------------|--------------|-------------|
| 2 | 24/02/20 | AGGIORNAMENTO-EMISSIONE PER PERMESSI | M.MELETTI | L.GAUDENZI | A.SPADACINI |
| 1 | 31/01/20 | EMISSIONE PER PERMESSI | M.MELETTI | L.GAUDENZI | A.SPADACINI |
| INDICE | DATA | R E V I S I O N I | | | |
| | | ELABORATO | VERIFICATO | APPROVATO | |
| | | Dis. | | 11-DT-D-5201 | |
| | | Comm. | | NR/19093 | |

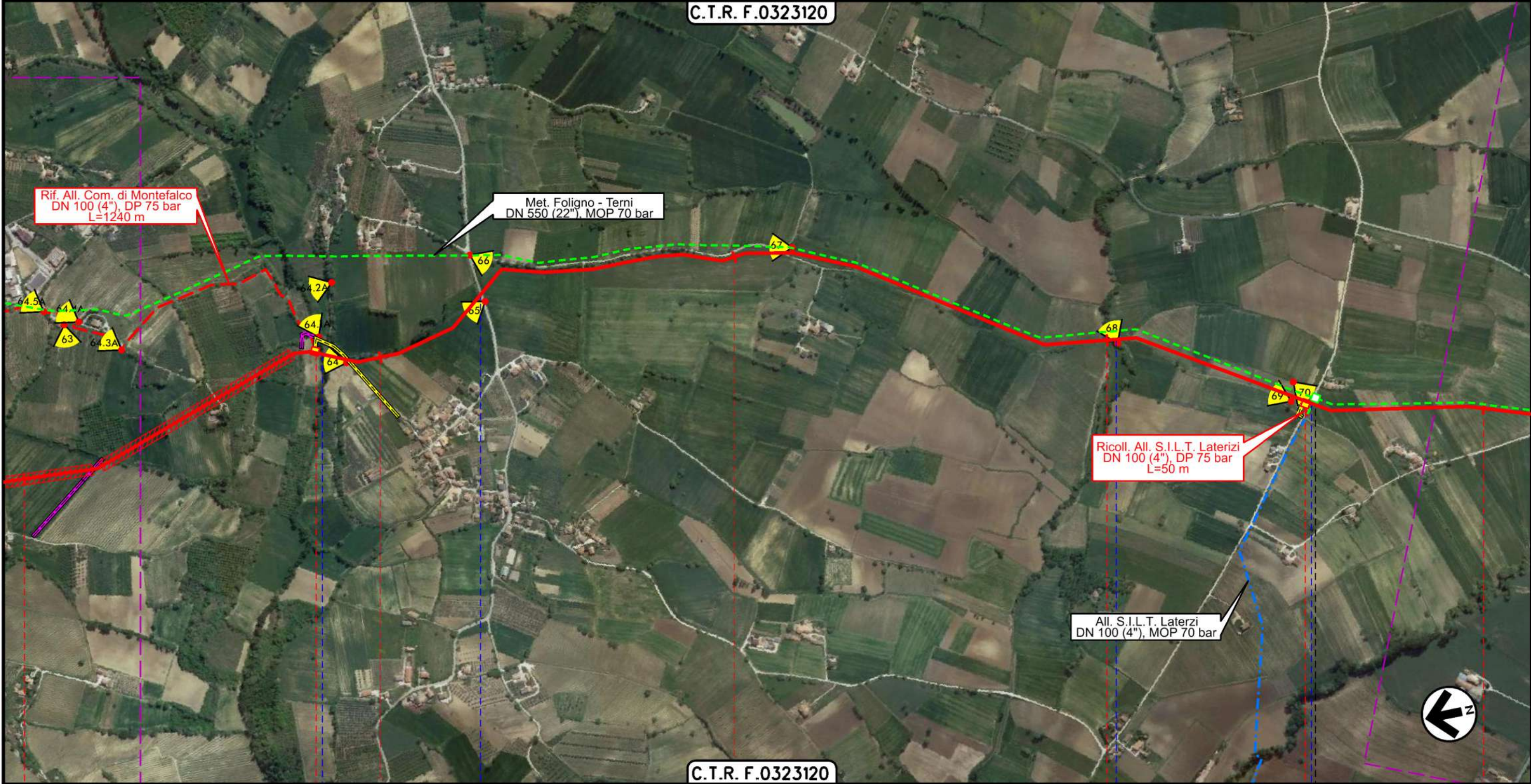
Foglio
11
di 30
Scala
1:10000



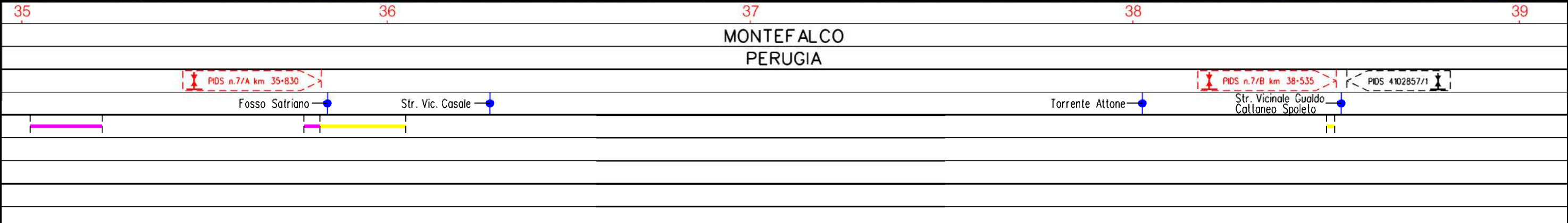
Rif.TFM: 011-PJMI-005-11-DT-D-5201

C.T.R. F.0323120

C.T.R. F.0323120



Il presente disegno è di proprietà aziendale - La Società tutelera i propri diritti a termine di legge.



RIFACIMENTO MET. FOLIGNO (FRAZ. COLFIORITO) – GALLESE
DN 650 (26"), DP 75 bar

| | | | | | |
|--------|----------|--------------------------------------|------------|------------|-------------|
| 2 | 24/02/20 | AGGIORNAMENTO-EMISSIONE PER PERMESSI | M.MELETTI | L.GAUDENZI | A.SPADACINI |
| 1 | 31/01/20 | EMISSIONE PER PERMESSI | M.MELETTI | L.GAUDENZI | A.SPADACINI |
| INDICE | DATA | R E V I S I O N I | | | |
| | | ELABORATO | VERIFICATO | APPROVATO | |

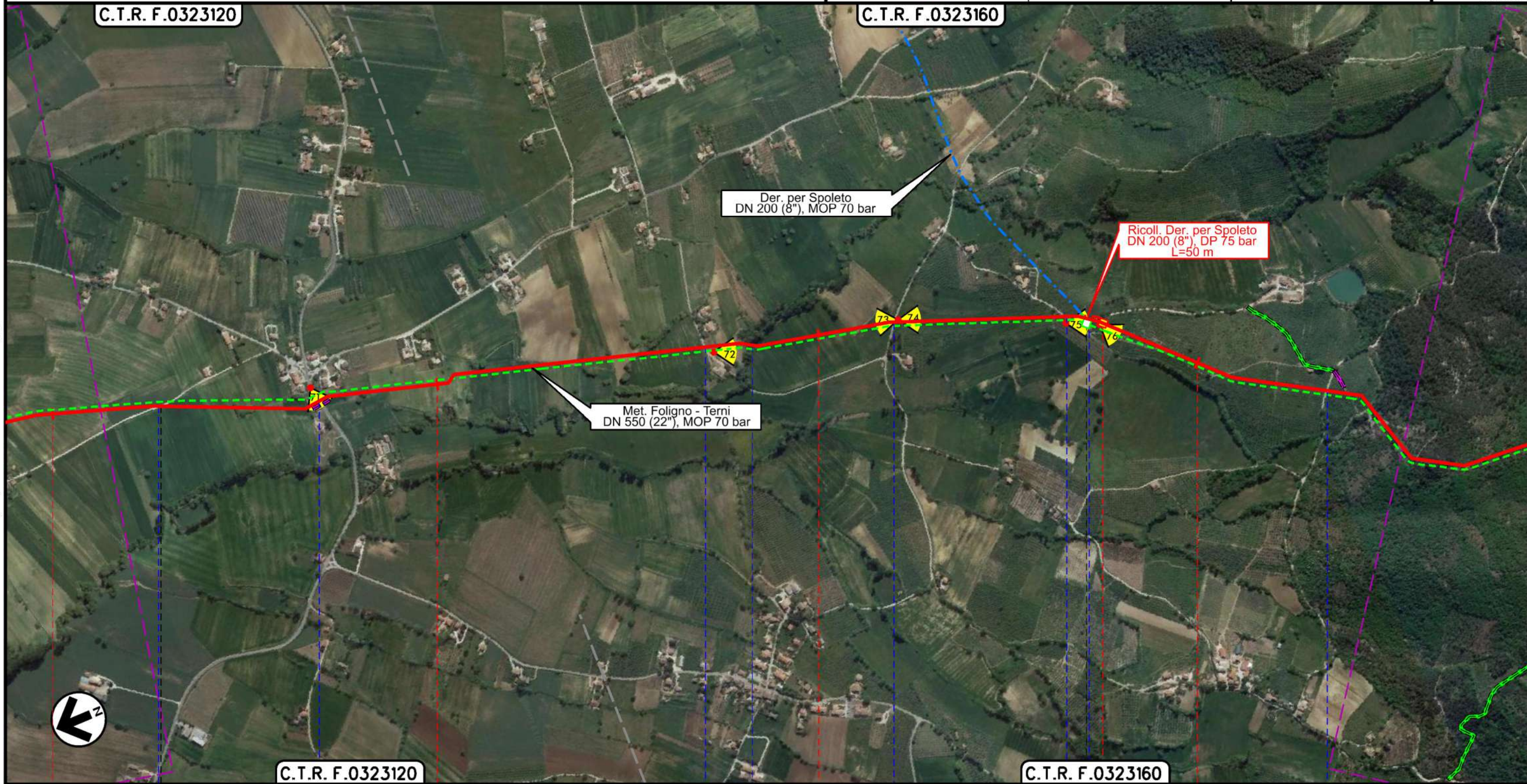
Foglio
12
di 30
Scala
1:10000

PLANIMETRIA ORTOFOTOCARTA



Rif.TFM: 011-PJMI-005-11-DT-D-5201

Dis. 11-DT-D-5201
Comm. NR/19093



Il presente disegno è di proprietà aziendale - La Società tutelera i propri diritti a termine di legge.

| | | | |
|----------------|-------------------|-----------------|---------------|
| 39 | 40 | 41 | 42 |
| MONTEFALCO | GIANO DELL'UMBRIA | | |
| PERUGIA | | | |
| Loc. S. Pietro | S.P. n.451 | Str. Comunale | Loc. Seggiano |
| | | Torrente Puglia | |
| | | Via Casa Iaco | |
| | | Str. Comunale | |
| | | Str. Comunale | |
| | | | |
| | | | |
| | | | |

RIFACIMENTO MET. FOLIGNO (FRAZ. COLFIORITO) – GALLESE
DN 650 (26"), DP 75 bar

| | | | | | |
|--------|----------|--------------------------------------|------------|------------|-------------|
| 2 | 24/02/20 | AGGIORNAMENTO-EMISSIONE PER PERMESSI | M.MELETTI | L.GAUDENZI | A.SPADACINI |
| 1 | 31/01/20 | EMISSIONE PER PERMESSI | M.MELETTI | L.GAUDENZI | A.SPADACINI |
| INDICE | DATA | R E V I S I O N I | | | |
| | | ELABORATO | VERIFICATO | APPROVATO | |

Foglio
13
di 30
Scala
1:10000

PLANIMETRIA ORTOFOTOCARTA



Rif.TFM: 011-PJMI-005-11-DT-D-5201

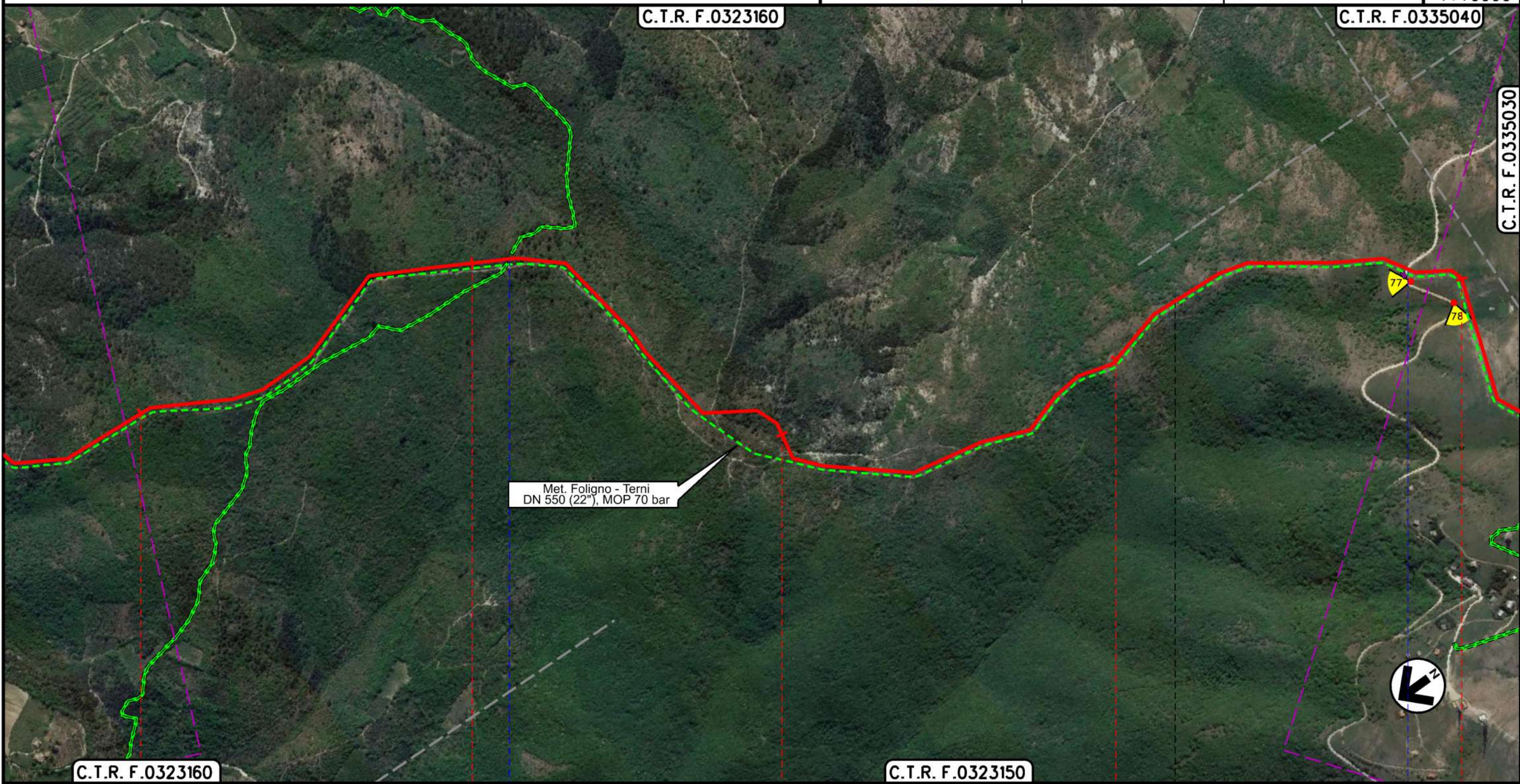
Dis. 11-DT-D-5201

Comm. NR/19093

C.T.R. F.0323160

C.T.R. F.0335040

C.T.R. F.0335030



C.T.R. F.0323160

C.T.R. F.0323150

43 44 45 46 47

GIANO DELL'UMBRIA

SPOLETO

PERUGIA

Via della Madonna del Rosario

S.P. n.455



Il presente disegno e' di proprieta' aziendale - La Societa' tutelera' i propri diritti a termine di legge.

RIFACIMENTO MET. FOLIGNO (FRAZ. COLFIORITO) – GALLESE
DN 650 (26"), DP 75 bar

| | | | | | |
|--------|----------|--------------------------------------|------------|------------|-------------|
| 2 | 24/02/20 | AGGIORNAMENTO-EMISSIONE PER PERMESSI | M.MELETTI | L.GAUDENZI | A.SPADACINI |
| 1 | 31/01/20 | EMISSIONE PER PERMESSI | M.MELETTI | L.GAUDENZI | A.SPADACINI |
| INDICE | DATA | R E V I S I O N I | | | |
| | | ELABORATO | VERIFICATO | APPROVATO | |

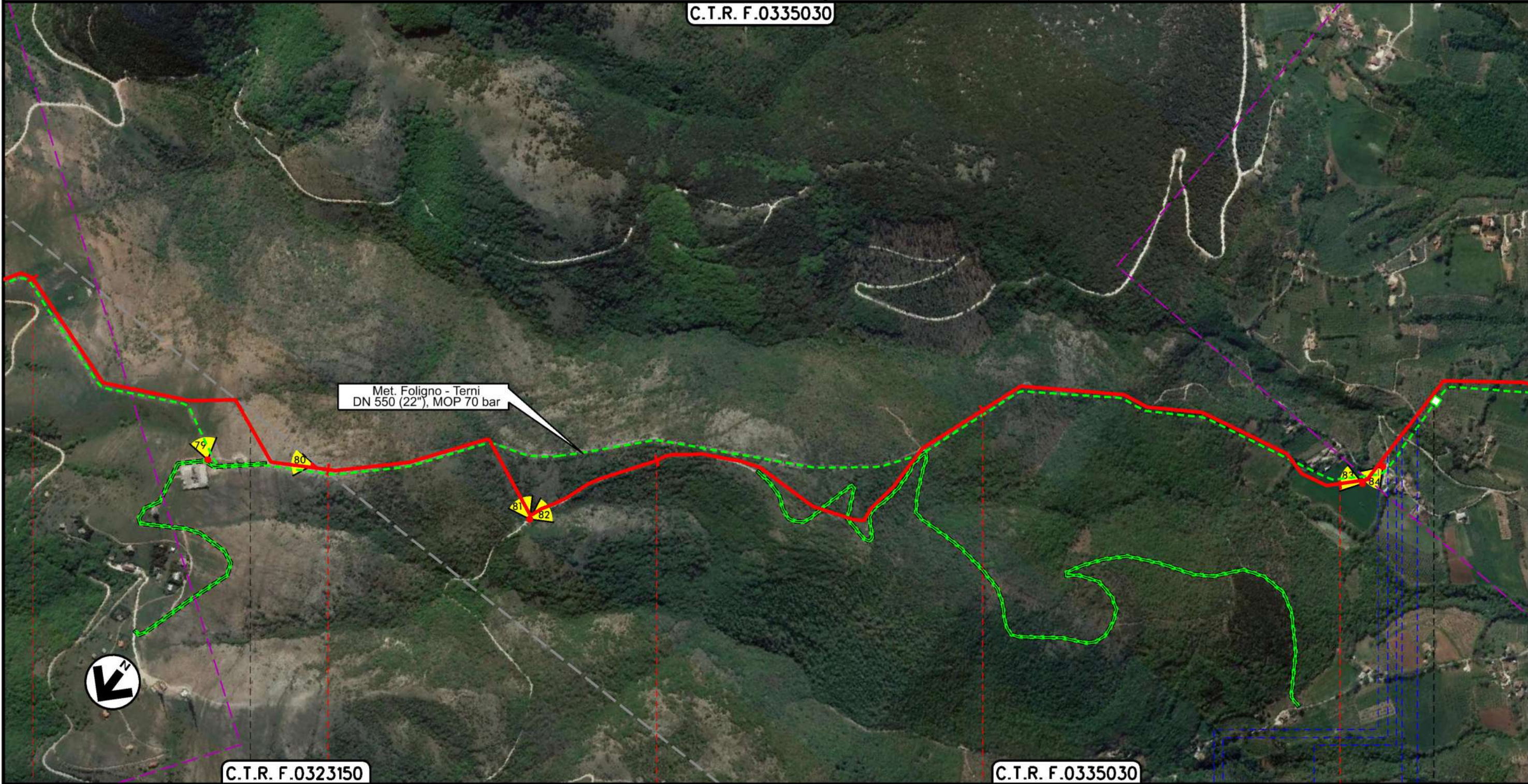
Foglio
14
di 30
Scala
1:10000

PLANIMETRIA ORTOFOTOCARTA



Dis. 11-DT-D-5201
Comm. NR/19093

C.T.R. F.0335030



47 SPOLETO PERUGIA 48 49 50 MASSA MARTANA 51



Il presente disegno e' di proprieta' aziendale - La Societa' tutelera' i propri diritti a termine di legge.

RIFACIMENTO MET. FOLIGNO (FRAZ. COLFIORITO) – GALLESE
DN 650 (26"), DP 75 bar

PLANIMETRIA ORTOFOTOCARTA

| | | | | | |
|--------|----------|--------------------------------------|--------------|------------|-------------|
| 2 | 24/02/20 | AGGIORNAMENTO-EMISSIONE PER PERMESSI | M.MELETTI | L.GAUDENZI | A.SPADACINI |
| 1 | 31/01/20 | EMISSIONE PER PERMESSI | M.MELETTI | L.GAUDENZI | A.SPADACINI |
| INDICE | DATA | R E V I S I O N I | | | |
| | | ELABORATO | VERIFICATO | APPROVATO | |
| Dis. | | | 11-DT-D-5201 | | |
| Comm. | | | NR/19093 | | |

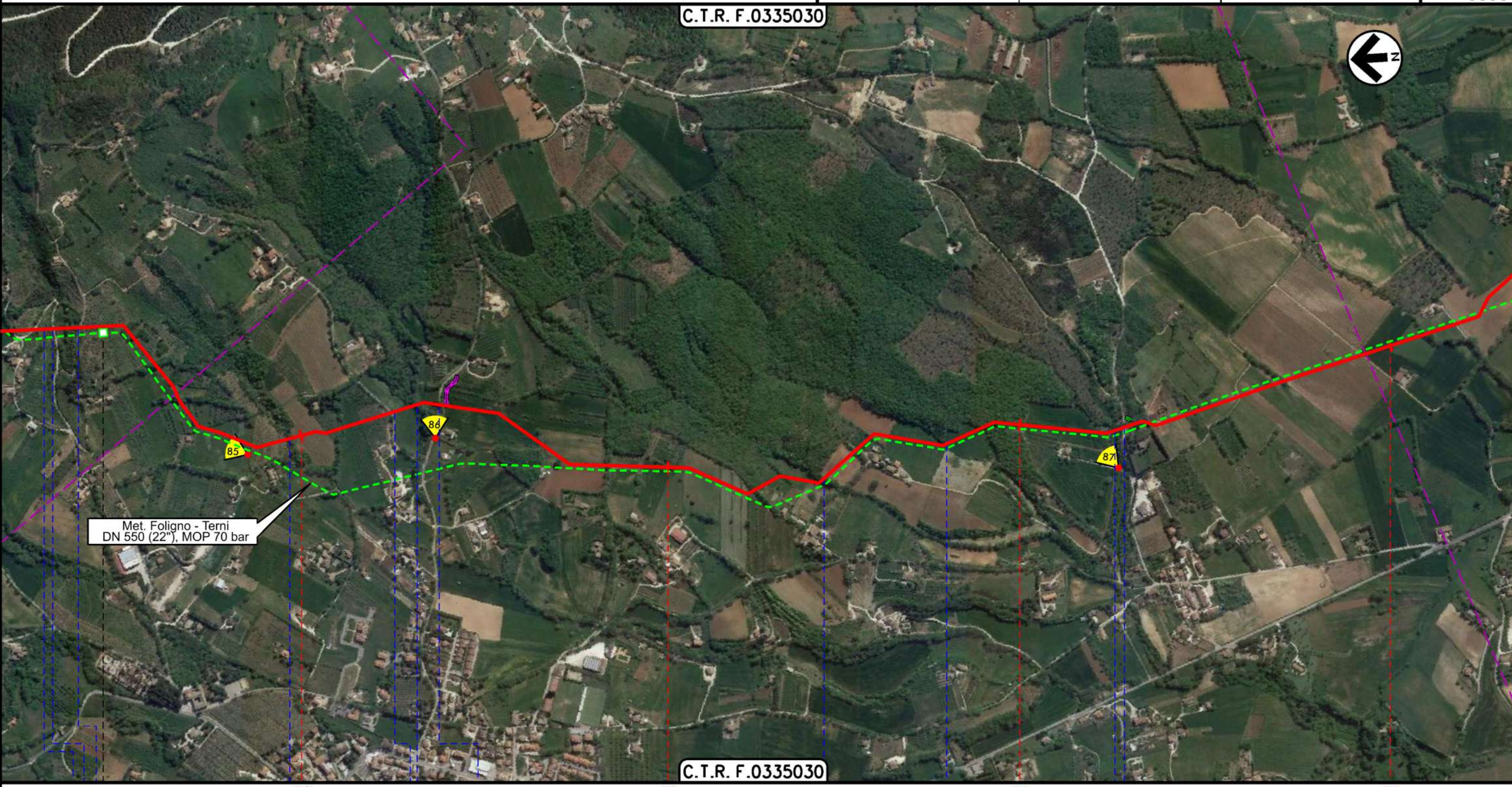
Foglio
15
di 30
Scala
1:10000



C.T.R. F.0335030



Il presente disegno è di proprietà aziendale - La Società tutelera i propri diritti a termine di legge.



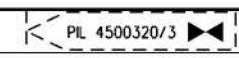
52

53

54

55

MASSA MARTANA
PERUGIA



- Fosso di Acqua Canale
- Str. Comunale
- Fosso delle Piane
- Vocabolo S.Valentino Colpetrazzo
- Fosso
- S.P. n.455
- Fosso Passione
- Fosso di S. Maria
- Torrente Tribio
- Vocabolo Ausa
- Str. Vicinale Colle

RIFACIMENTO MET. FOLIGNO (FRAZ. COLFIORITO) – GALLESE
DN 650 (26"), DP 75 bar

PLANIMETRIA ORTOFOTOCARTA

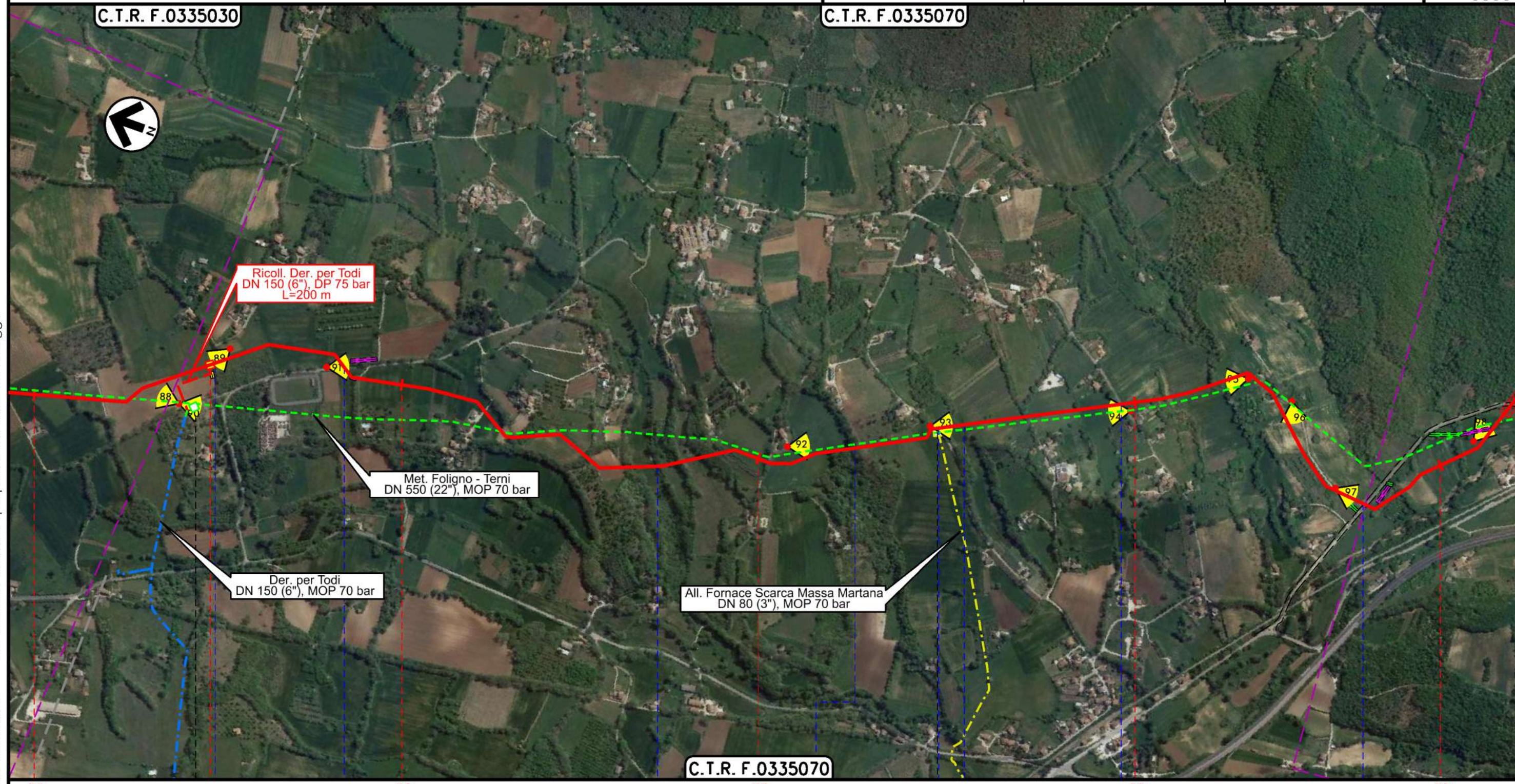
| | | | | | |
|--------|----------|--------------------------------------|-----------|------------|-------------|
| 2 | 24/02/20 | AGGIORNAMENTO-EMISSIONE PER PERMESSI | M.MELETTI | L.GAUDENZI | A.SPADACINI |
| 1 | 31/01/20 | EMISSIONE PER PERMESSI | M.MELETTI | L.GAUDENZI | A.SPADACINI |
| INDICE | DATA | R E V I S I O N I | | | |
| | | ELABORATO | | VERIFICATO | APPROVATO |
| | | Dis. 11-DT-D-5201 | | | |
| | | Comm. NR/19093 | | | |

Foglio
16
di 30
Scala
1:10000



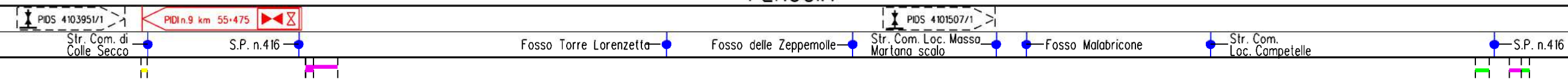
C.T.R. F.0335030

C.T.R. F.0335070



C.T.R. F.0335070

MASSA MARTANA
PERUGIA



Il presente disegno è di proprietà aziendale - La Società tutela i propri diritti a termine di legge.

RIFACIMENTO MET. FOLIGNO (FRAZ. COLFIORITO) – GALLESE
DN 650 (26"), DP 75 bar

| | | | | | |
|--------|----------|--------------------------------------|------------|------------|-------------|
| 2 | 24/02/20 | AGGIORNAMENTO-EMISSIONE PER PERMESSI | M.MELETTI | L.GAUDENZI | A.SPADACINI |
| 1 | 31/01/20 | EMISSIONE PER PERMESSI | M.MELETTI | L.GAUDENZI | A.SPADACINI |
| INDICE | DATA | R E V I S I O N I | | | |
| | | ELABORATO | VERIFICATO | APPROVATO | |

Foglio
17
di 30
Scala
1:10000

PLANIMETRIA ORTOFOTOCARTA



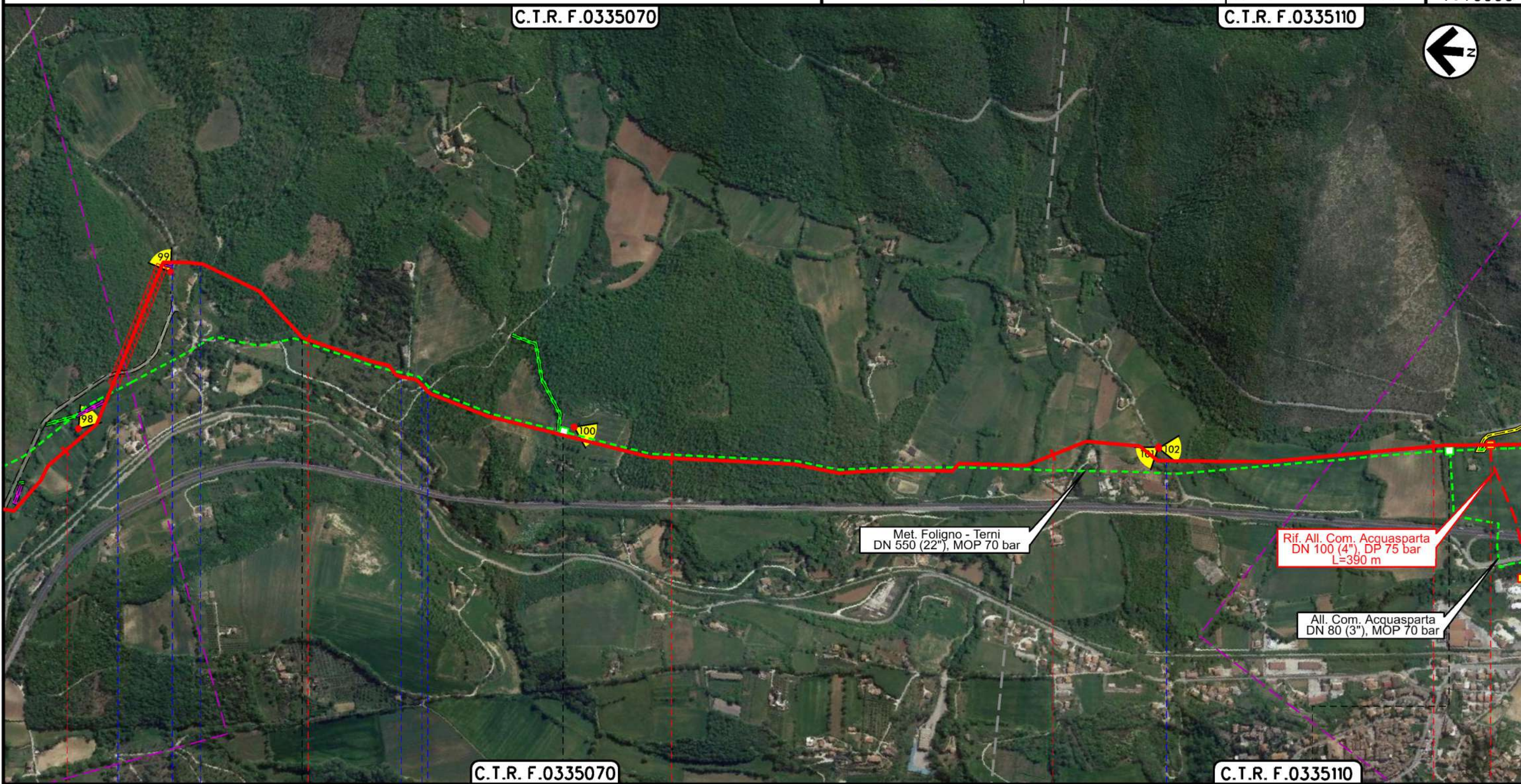
Dis. 11-DT-D-5201
Comm. NR/19093

C.T.R. F.0335070

C.T.R. F.0335110



Il presente disegno e' di proprieta' aziendale - La Societa' tutelera' i propri diritti a termine di legge.



59 60 61 62 63


MASSA MARTANA
PERUGIA

ACQUASPARTA
TERNI

PI L 4500320/4

PIDS 4102749/1

PIDS n.9/A km 63+145



RIFACIMENTO MET. FOLIGNO (FRAZ. COLFIORITO) – GALLESE
DN 650 (26"), DP 75 bar

PLANIMETRIA ORTOFOTOCARTA

| | | | | | |
|--------|----------|--------------------------------------|------------|------------|-------------|
| 2 | 24/02/20 | AGGIORNAMENTO-EMISSIONE PER PERMESSI | M.MELETTI | L.GAUDENZI | A.SPADACINI |
| 1 | 31/01/20 | EMISSIONE PER PERMESSI | M.MELETTI | L.GAUDENZI | A.SPADACINI |
| INDICE | DATA | R E V I S I O N I | | | |
| | | ELABORATO | VERIFICATO | APPROVATO | |

Foglio
18
di 30
Scala
1:10000



Dis. 11-DT-D-5201
Comm. NR/19093

Ri.F.TFM: 011-PJMI-005-11-DT-D-5201

C.T.R. F.0335110

All. Gerli Acquasparta
DN 100 (4"), MOP 70 bar

Met. Foligno - Terni
DN 550 (22"), MOP 70 bar

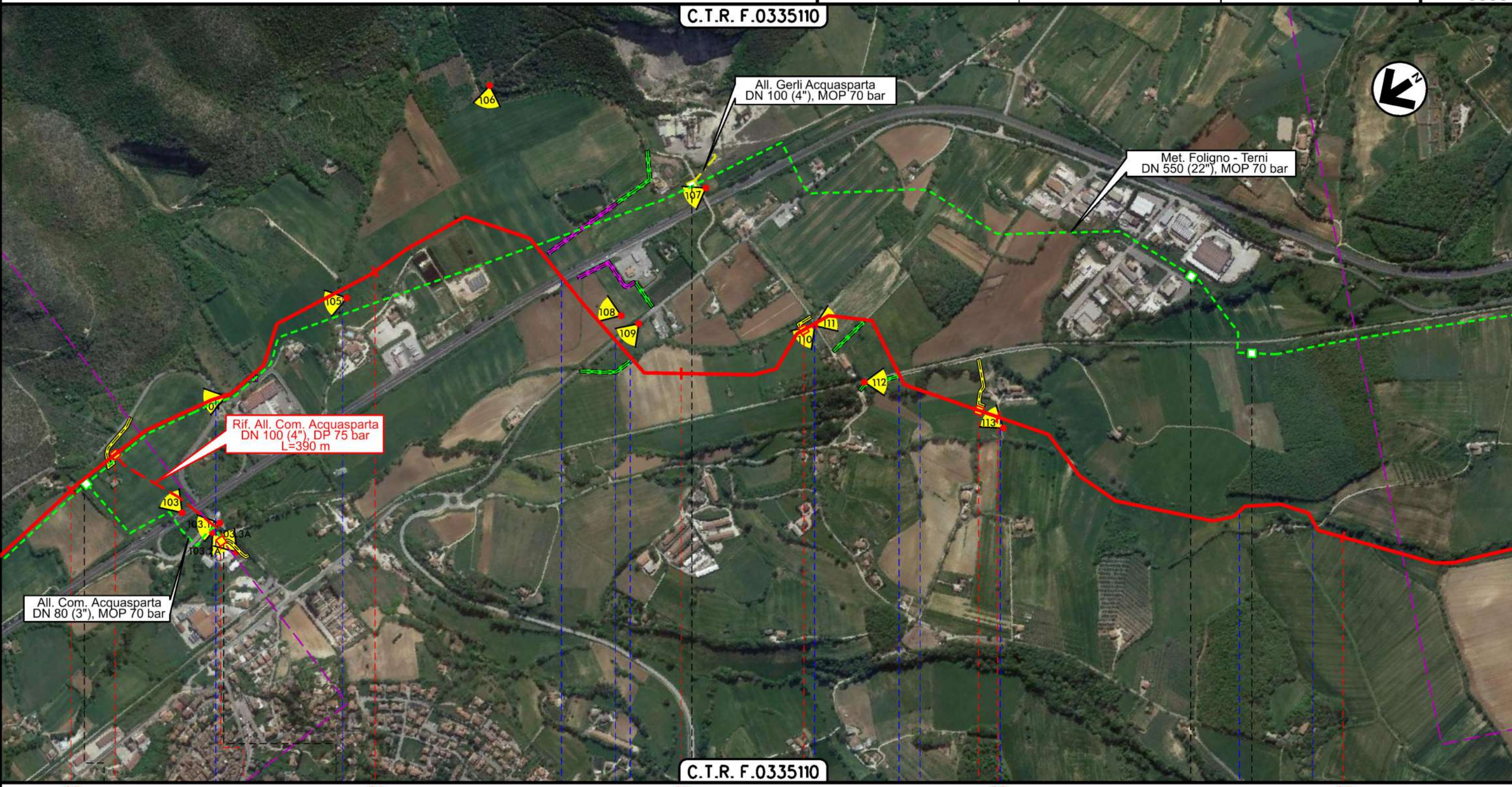
Rif. All. Com. Acquasparta
DN 100 (4"), DP 75 bar
L=390 m

All. Com. Acquasparta
DN 80 (3"), MOP 70 bar


C.T.R. F.0335110



Il presente disegno è di proprietà aziendale - La Società tutelera i propri diritti a termine di legge.



ACQUASPARTA
TERNI



RIFACIMENTO MET. FOLIGNO (FRAZ. COLFIORITO) – GALLESE
DN 650 (26"), DP 75 bar

| | | | | | |
|--------|----------|--------------------------------------|------------|------------|-------------|
| 2 | 24/02/20 | AGGIORNAMENTO-EMISSIONE PER PERMESSI | M.MELETTI | L.GAUDENZI | A.SPADACINI |
| 1 | 31/01/20 | EMISSIONE PER PERMESSI | M.MELETTI | L.GAUDENZI | A.SPADACINI |
| INDICE | DATA | R E V I S I O N I | | | |
| | | ELABORATO | VERIFICATO | APPROVATO | |

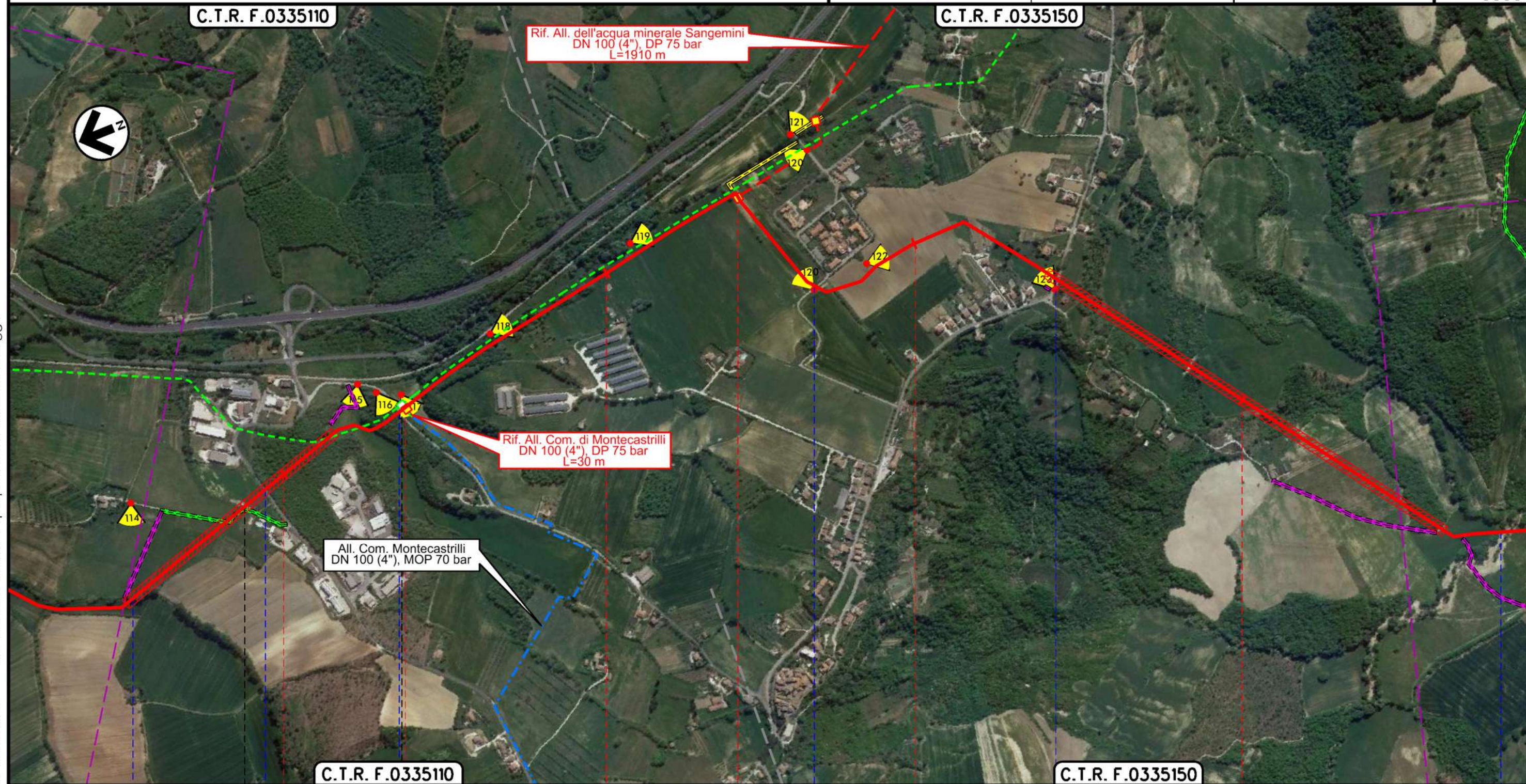
Foglio
19
di 30
Scala
1:10000

PLANIMETRIA ORTOFOTOCARTA



Dis. **11-DT-D-5201**
Comm. **NR/19093**

Rif. TFM: 011-PJMI-005-11-DT-D-5201

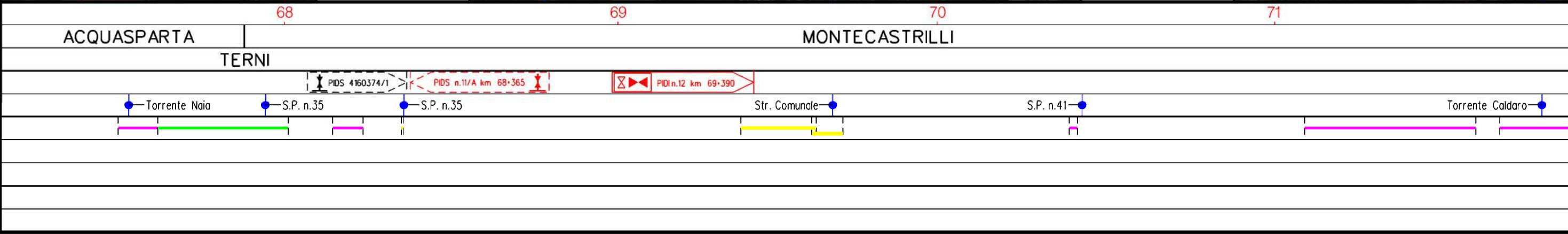


Rif. All. dell'acqua minerale Sangemini
DN 100 (4"), DP 75 bar
L=1910 m

Rif. All. Com. di Montecastrilli
DN 100 (4"), DP 75 bar
L=30 m

All. Com. Montecastrilli
DN 100 (4"), MOP 70 bar

Il presente disegno è di proprietà aziendale - La Società tutelera i propri diritti a termine di legge.



RIFACIMENTO MET. FOLIGNO (FRAZ. COLFIORITO) – GALLESE
DN 650 (26"), DP 75 bar

PLANIMETRIA ORTOFOTOCARTA

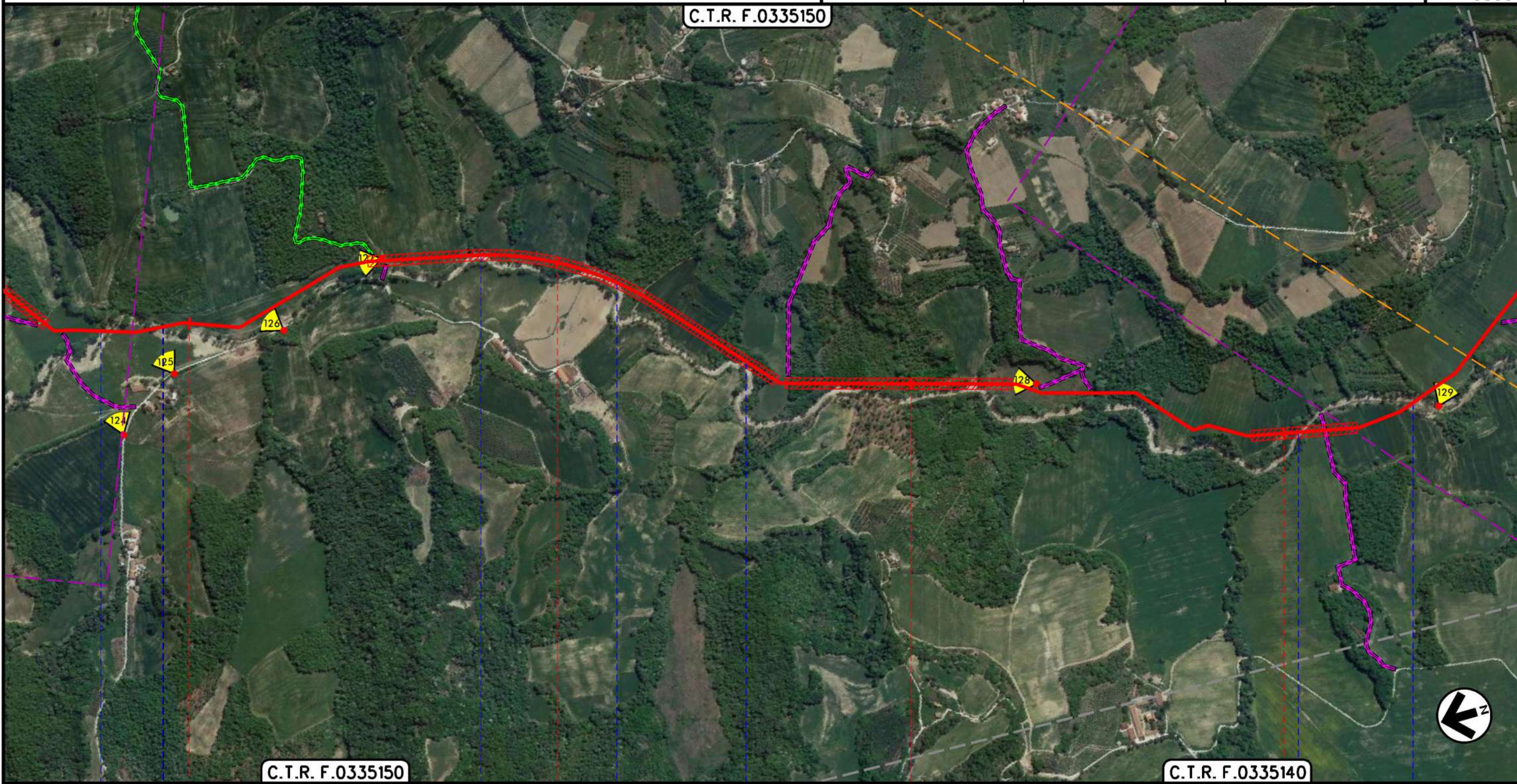
| 2 | 24/02/20 | AGGIORNAMENTO-EMISSIONE PER PERMESSI | M.MELETTI | L.GAUDENZI | A.SPADACINI |
|--------|----------|--------------------------------------|-----------|------------|-------------|
| 1 | 31/01/20 | EMISSIONE PER PERMESSI | M.MELETTI | L.GAUDENZI | A.SPADACINI |
| INDICE | DATA | R E V I S I O N I | | | |
| | | ELABORATO | | VERIFICATO | APPROVATO |
| | | Dis. 11-DT-D-5201 | | | |
| | | Comm. NR/19093 | | | |

Foglio
20
di 30
Scala
1:10000



RiF.TFM: 011-PJMI-005-11-DT-D-5201

C.T.R. F.0335150



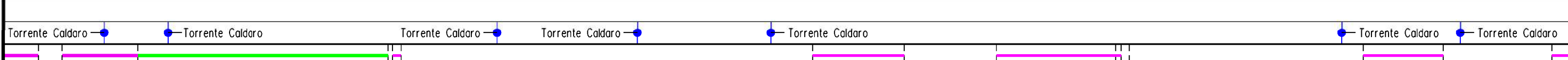
C.T.R. F.0335150

C.T.R. F.0335140

72 73 74 75

MONTECASTRILLI | SAN GEMINI

TERNI



Il presente disegno e' di proprieta' aziendale - La Societa' tutelera' i propri diritti a termine di legge.

RIFACIMENTO MET. FOLIGNO (FRAZ. COLFIORITO) – GALLESE
DN 650 (26"), DP 75 bar

| | | | | | |
|--------|----------|--------------------------------------|------------|------------|-------------|
| 2 | 24/02/20 | AGGIORNAMENTO-EMISSIONE PER PERMESSI | M.MELETTI | L.GAUDENZI | A.SPADACINI |
| 1 | 31/01/20 | EMISSIONE PER PERMESSI | M.MELETTI | L.GAUDENZI | A.SPADACINI |
| INDICE | DATA | R E V I S I O N I | | | |
| | | ELABORATO | VERIFICATO | APPROVATO | |

Foglio
21
di 30
Scala
1:10000

PLANIMETRIA ORTOFOTOCARTA



Dis. 11-DT-D-5201
Comm. NR/19093

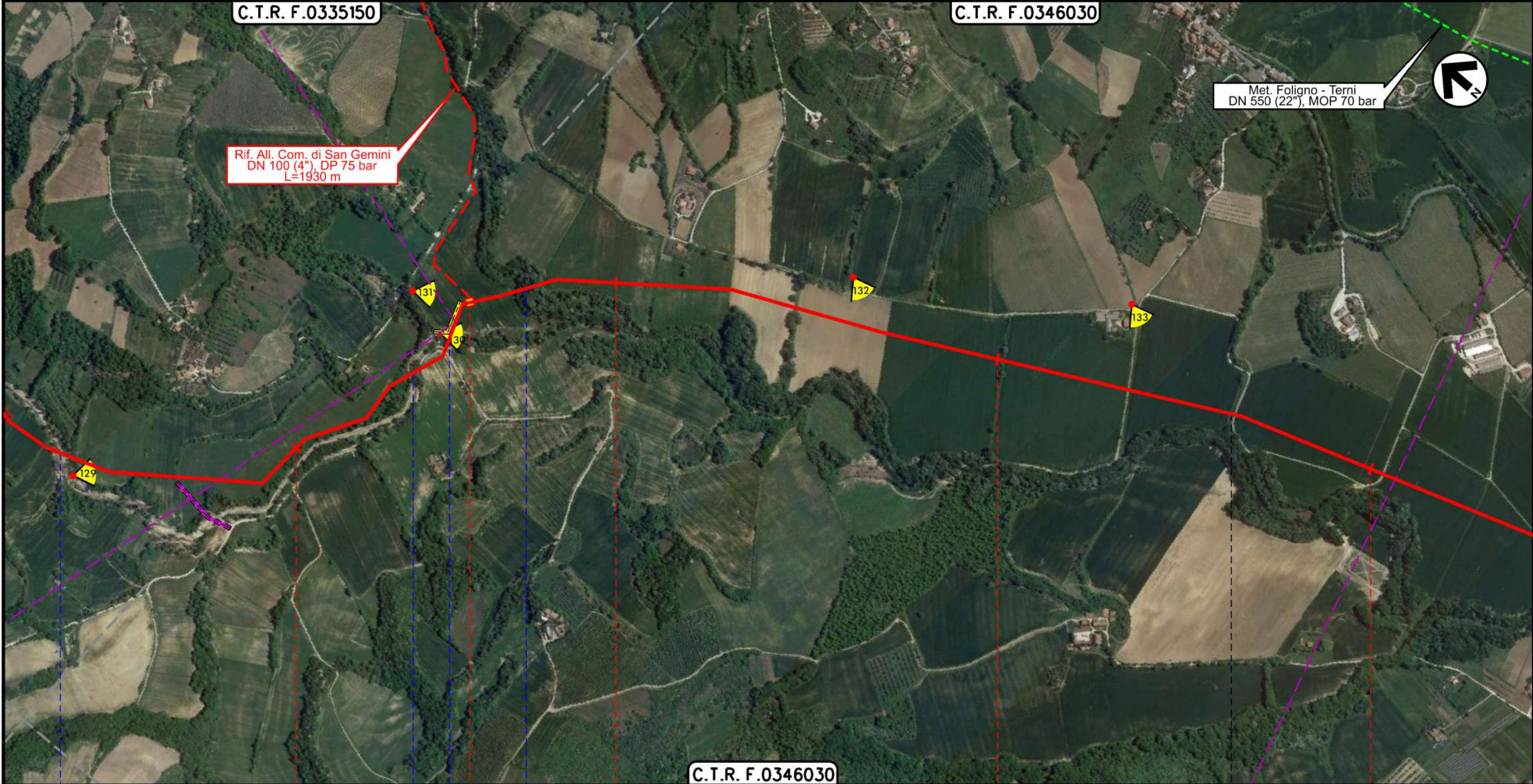
C.T.R. F.0346030

C.T.R. F.0335150

Met. Foligno - Terni
DN 550 (22"), MOP 70 bar



Rif. All. Com. di San Gemini
DN 100 (4"), DP 75 bar
L=1930 m



C.T.R. F.0346030

76

SAN GEMINI

78

TERNI

79

NARNI

● Torrente Caldaro ● Torrente Caldaro ● Torrente Caldaro ● Fosso Misciano

PIDS n.12/A km 76+615

Il presente disegno e' di proprieta' aziendale - La Societa' tutelera' i propri diritti a termine di legge.

RIFACIMENTO MET. FOLIGNO (FRAZ. COLFIORITO) – GALLESE
DN 650 (26"), DP 75 bar

PLANIMETRIA ORTOFOTOCARTA

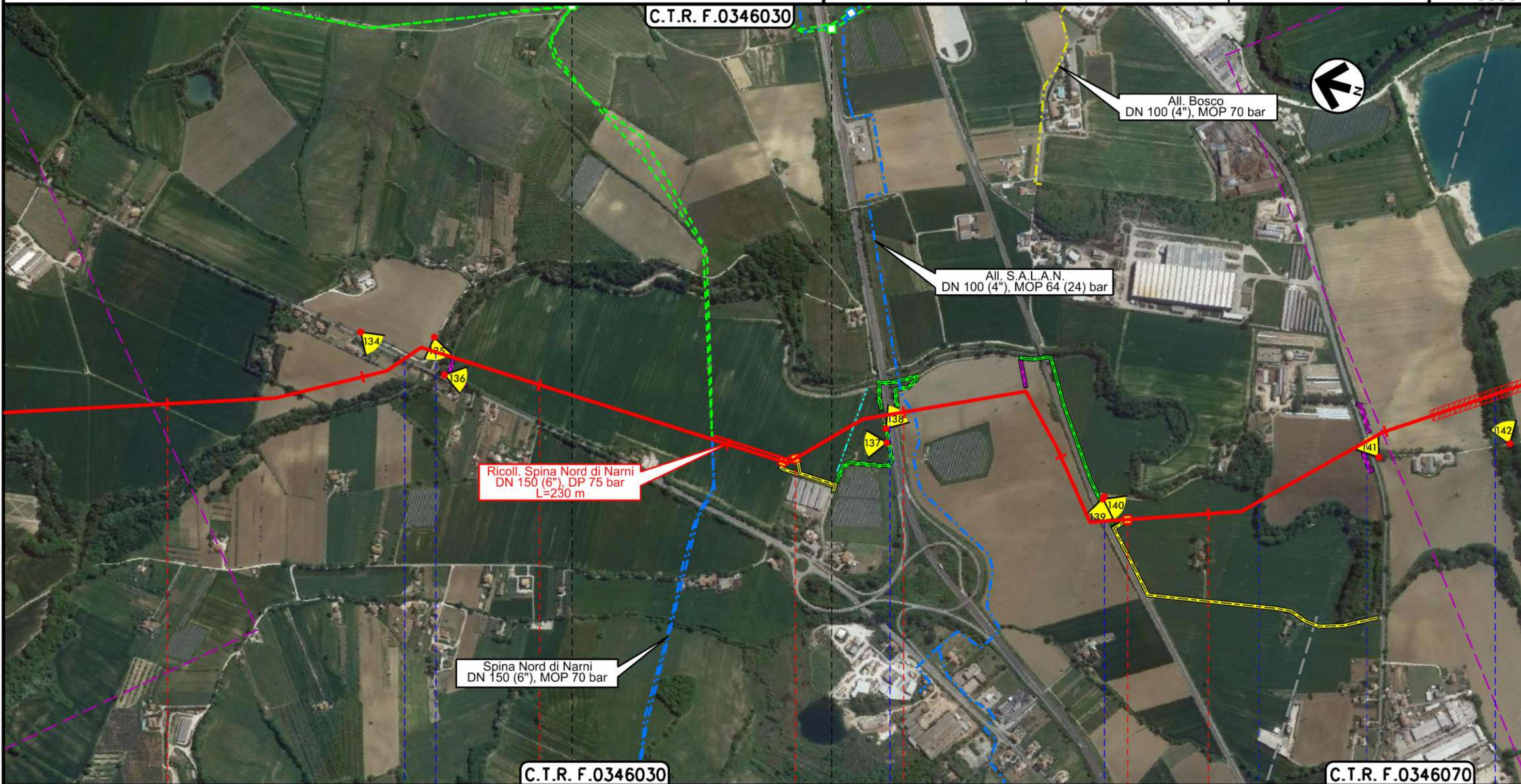
| | | | | | |
|--------|----------|--------------------------------------|------------|------------|-------------|
| 2 | 24/02/20 | AGGIORNAMENTO-EMISSIONE PER PERMESSI | M.MELETTI | L.GAUDENZI | A.SPADACINI |
| 1 | 31/01/20 | EMISSIONE PER PERMESSI | M.MELETTI | L.GAUDENZI | A.SPADACINI |
| INDICE | DATA | R E V I S I O N I | | | |
| | | ELABORATO | VERIFICATO | APPROVATO | |

Foglio
22
di 30
Scala
1:10000



Ri f. TFM: 011-PJMI-005-11-DT-D-5201

Dis. 11-DT-D-5201
Comm. NR/19093



Il presente disegno è di proprietà aziendale - La Società tutela i propri diritti a termine di legge.

NARNI
TERNI



RIFACIMENTO MET. FOLIGNO (FRAZ. COLFIORITO) – GALLESE
DN 650 (26"), DP 75 bar

| | | | | | |
|--------|----------|--------------------------------------|------------|------------|-------------|
| 2 | 24/02/20 | AGGIORNAMENTO-EMISSIONE PER PERMESSI | M.MELETTI | L.GAUDENZI | A.SPADACINI |
| 1 | 31/01/20 | EMISSIONE PER PERMESSI | M.MELETTI | L.GAUDENZI | A.SPADACINI |
| INDICE | DATA | R E V I S I O N I | | | |
| | | ELABORATO | VERIFICATO | APPROVATO | |

Foglio
23
di 30
Scala
1:10000

PLANIMETRIA ORTOFOTOCARTA



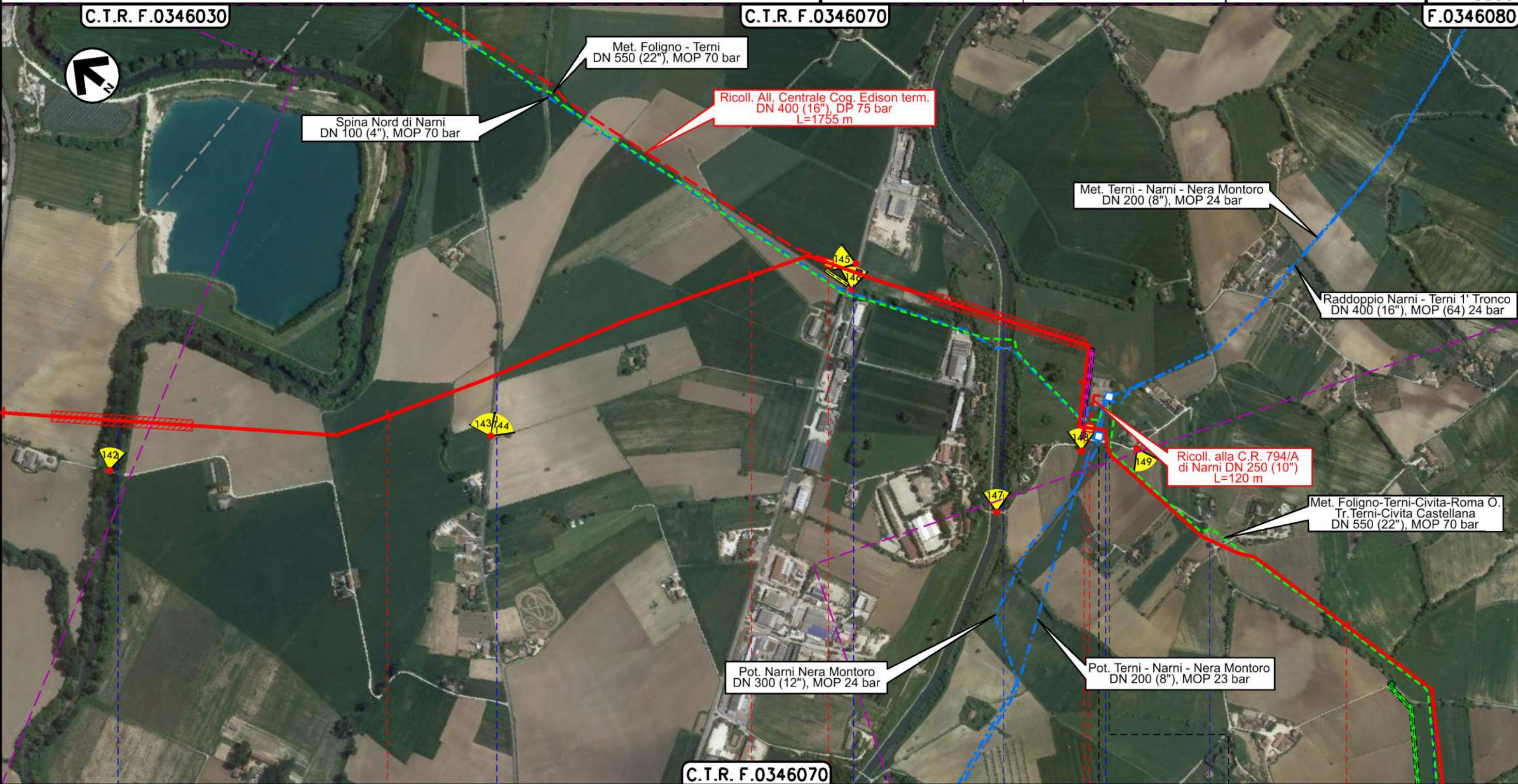
Ri F.TFM: 011-PJMI-005-11-DT-D-5201

Dis. 11-DT-D-5201
Comm. NR/19093

C.T.R. F.0346030

C.T.R. F.0346070

F.0346080



Spina Nord di Narni
DN 100 (4"), MOP 70 bar

Met. Foligno - Terni
DN 550 (22"), MOP 70 bar

Ricoll. All. Centrale Cog. Edison term.
DN 400 (16"), DP 75 bar
L=1755 m

Met. Terni - Narni - Nera Montoro
DN 200 (8"), MOP 24 bar

Raddoppio Narni - Terni 1' Tronco
DN 400 (16"), MOP (64) 24 bar

Ricoll. alla C.R. 794/A
di Narni DN 250 (10")
L=120 m

Met. Foligno-Terni-Civita-Roma O.
Tr. Terni-Civita Castellana
DN 550 (22"), MOP 70 bar

Pot. Narni Nera Montoro
DN 300 (12"), MOP 24 bar

Pot. Terni - Narni - Nera Montoro
DN 200 (8"), MOP 23 bar

C.T.R. F.0346070

84

85

86

87

NARNI
TERNI

PIDI n.15 km 85-210

PIDI n.16 km 86-135

PIDI 4500.350/0.1

PIDI 4360202/1

Fiume Nera

Str. Marrano

S.S. n.3

Canale Recentino

Str. Comunale

Str. Com. del Cerri

Str. Com. del Cerri

Il presente disegno e' di proprieta' aziendale - La Societa' tutelera' i propri diritti a termine di legge.

RIFACIMENTO MET. FOLIGNO (FRAZ. COLFIORITO) – GALLESE
DN 650 (26"), DP 75 bar

PLANIMETRIA ORTOFOTOCARTA

| | | | | | |
|--------|----------|--------------------------------------|------------|------------|-------------|
| 2 | 24/02/20 | AGGIORNAMENTO-EMISSIONE PER PERMESSI | M.MELETTI | L.GAUDENZI | A.SPADACINI |
| 1 | 31/01/20 | EMISSIONE PER PERMESSI | M.MELETTI | L.GAUDENZI | A.SPADACINI |
| INDICE | DATA | R E V I S I O N I | | | |
| | | ELABORATO | VERIFICATO | APPROVATO | |

Foglio
24
di 30
Scala
1:10000



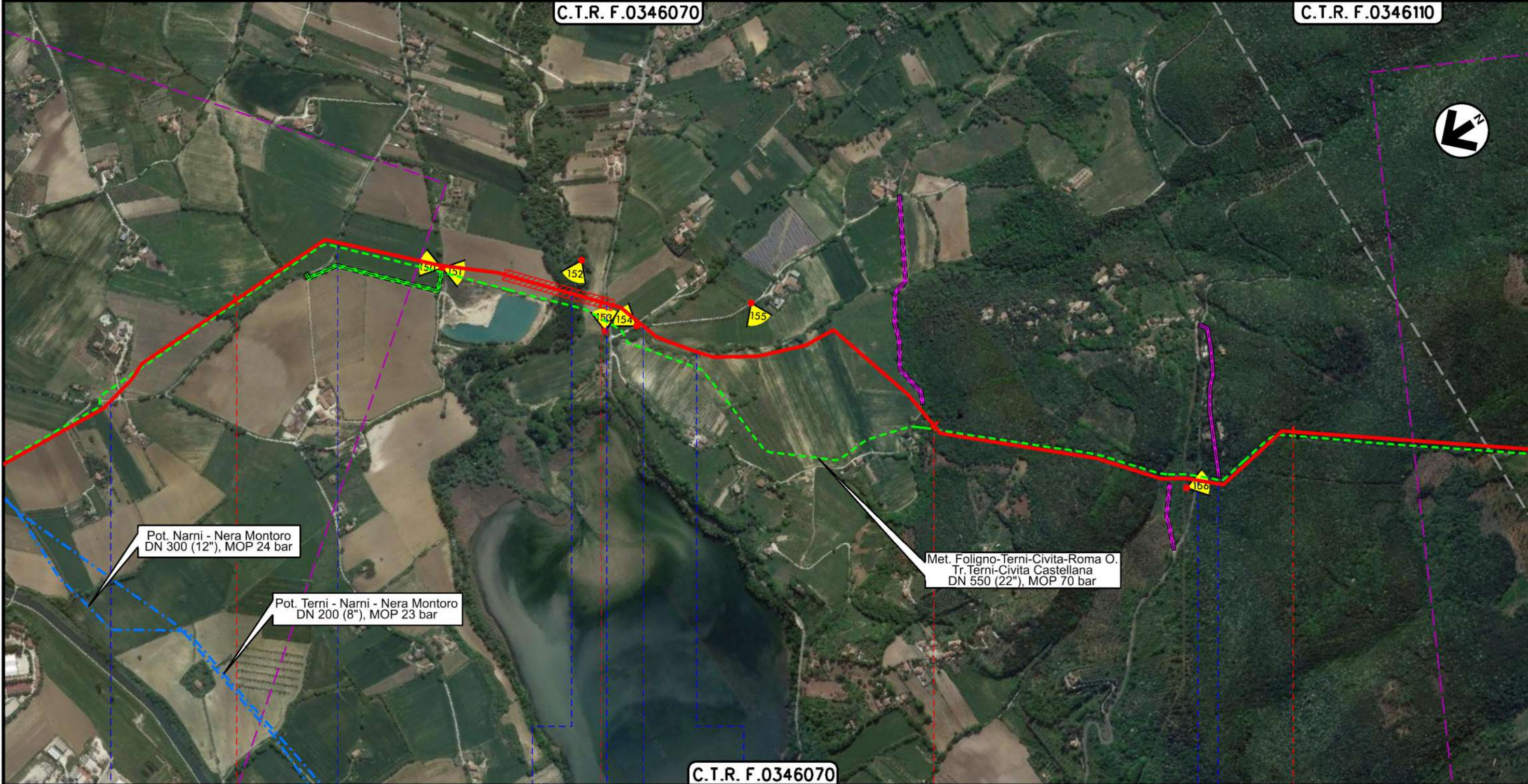
Ri F.TFM: 011-PJMI-005-11-DT-D-5201

Dis. 11-DT-D-5201

Comm. NR/19093

C.T.R. F.0346070

C.T.R. F.0346110



Pot. Narni - Nera Montoro
DN 300 (12"), MOP 24 bar

Pot. Terni - Narni - Nera Montoro
DN 200 (8"), MOP 23 bar

Met. Foligno-Terni-Civita-Roma O.
Tr. Terni-Civita Castellana
DN 550 (22"), MOP 70 bar

C.T.R. F.0346070

87 88 89 90

NARNI
TERNI

Str. Com. del Cerri — Str. Com. del Cerri — Torrente L'Aia — S.P. n.64 — Fosso delle Valli — Fosso dell'Acqua — S.P. n.20 — Acquedotto Romano

Il presente disegno e' di proprieta' aziendale - La Societa' tutelera' i propri diritti a termine di legge.

RIFACIMENTO MET. FOLIGNO (FRAZ. COLFIORITO) – GALLESE
DN 650 (26"), DP 75 bar

| | | | | | |
|--------|----------|--------------------------------------|------------|------------|-------------|
| 2 | 24/02/20 | AGGIORNAMENTO-EMISSIONE PER PERMESSI | M.MELETTI | L.GAUDENZI | A.SPADACINI |
| 1 | 31/01/20 | EMISSIONE PER PERMESSI | M.MELETTI | L.GAUDENZI | A.SPADACINI |
| INDICE | DATA | R E V I S I O N I | | | |
| | | ELABORATO | VERIFICATO | APPROVATO | |

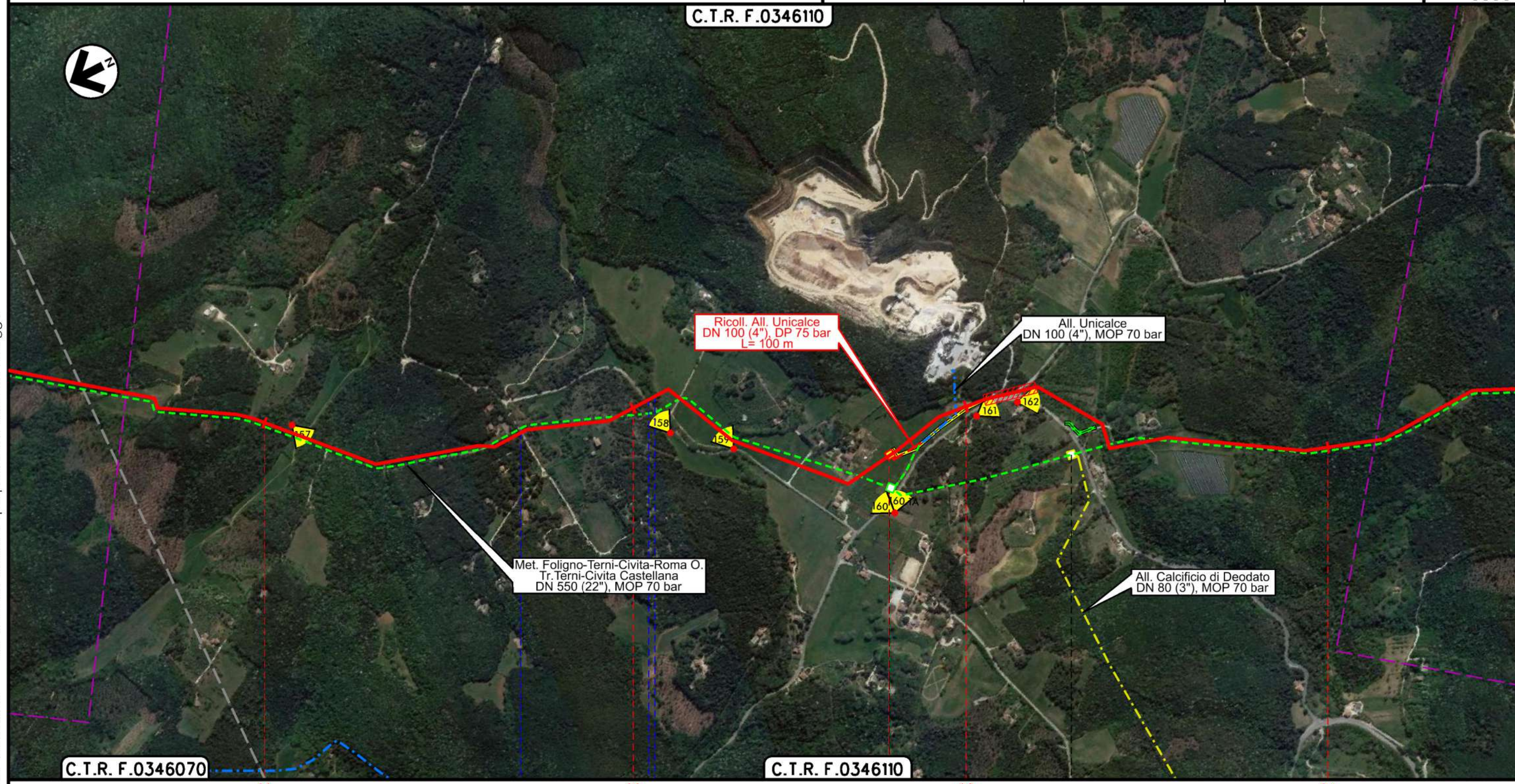
Foglio
25
di 30
Scala
1:10000

PLANIMETRIA ORTOFOTOCARTA



Dis. 11-DT-D-5201
Comm. NR/19093

C.T.R. F.0346110



C.T.R. F.0346070

C.T.R. F.0346110

91 92 93 94

NARNI
TERNI



Str. Narni - S. Urbano — S.P. n.72 — Fosso di Costa Romana

Il presente disegno e' di proprieta' aziendale - La Societa' tutelera' i propri diritti a termine di legge.

RIFACIMENTO MET. FOLIGNO (FRAZ. COLFIORITO) – GALLESE
DN 650 (26"), DP 75 bar

PLANIMETRIA ORTOFOTOCARTA

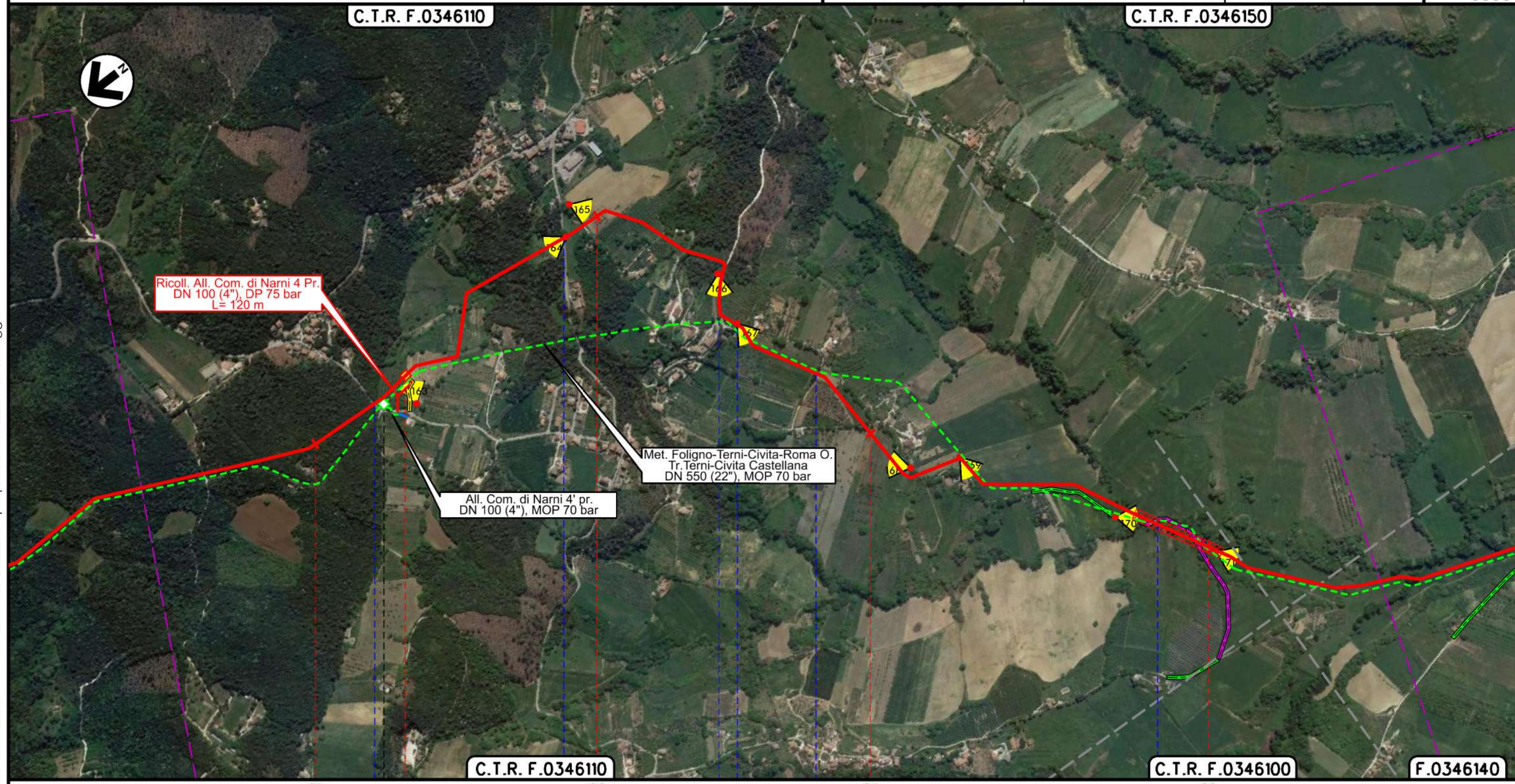
| | | | | | |
|-------------------|----------|--------------------------------------|------------|------------|-------------|
| 2 | 24/02/20 | AGGIORNAMENTO-EMISSIONE PER PERMESSI | M.MELETTI | L.GAUDENZI | A.SPADACINI |
| 1 | 31/01/20 | EMISSIONE PER PERMESSI | M.MELETTI | L.GAUDENZI | A.SPADACINI |
| INDICE | DATA | R E V I S I O N I | | | |
| | | ELABORATO | VERIFICATO | APPROVATO | |
| Dis. 11-DT-D-5201 | | | | | |
| Comm. NR/19093 | | | | | |

Foglio
26
di 30
Scala
1:10000



C.T.R. F.0346110

C.T.R. F.0346150



Il presente disegno è di proprietà aziendale - La Società tutelera i propri diritti a termine di legge.

95

96

97

98

NARNI
TERNI

Str. Fongalle

Str. Moricone

Str. Comunale (percorrenza)

Str. Comunale

Str. Comunale

Fosso di Schifanoia

C.T.R. F.0346110

C.T.R. F.0346100

F.0346140

RIFACIMENTO MET. FOLIGNO (FRAZ. COLFIORITO) – GALLESE
DN 650 (26"), DP 75 bar

| | | | | | |
|--------|----------|--------------------------------------|------------|------------|-------------|
| 2 | 24/02/20 | AGGIORNAMENTO-EMISSIONE PER PERMESSI | M.MELETTI | L.GAUDENZI | A.SPADACINI |
| 1 | 31/01/20 | EMISSIONE PER PERMESSI | M.MELETTI | L.GAUDENZI | A.SPADACINI |
| INDICE | DATA | R E V I S I O N I | | | |
| | | ELABORATO | VERIFICATO | APPROVATO | |

Foglio
27

di 30

Scala
1:10000

PLANIMETRIA ORTOFOTOCARTA



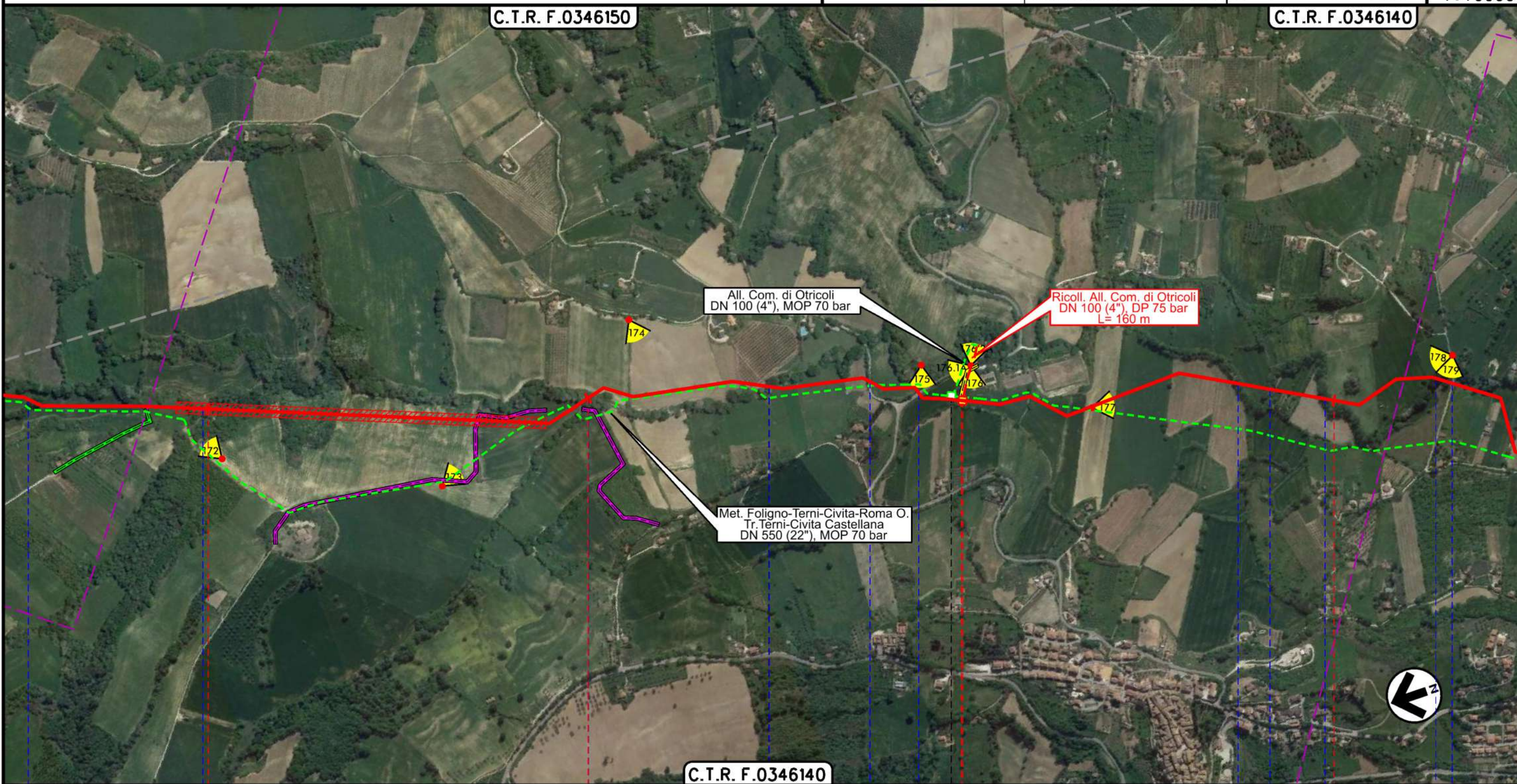
RiF.TFM: 011-PJMI-005-11-DT-D-5201

Dis. 11-DT-D-5201

Comm. NR/19093

C.T.R. F.0346150

C.T.R. F.0346140



All. Com. di Otricoli
DN 100 (4"), MOP 70 bar

Ricoll. All. Com. di Otricoli
DN 100 (4"), DP 75 bar
L= 160 m

Met. Foligno-Terni-Civita-Roma O.
Tr. Terni-Civita Castellana
DN 550 (22"), MOP 70 bar

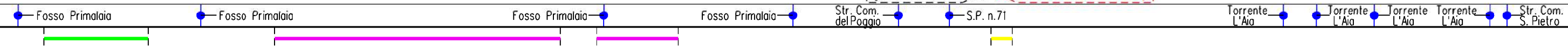
C.T.R. F.0346140

99 100 101 102

NARNI

TERNI

OTRICOLI



Il presente disegno e' di proprieta' aziendale - La Societa' tutelera' i propri diritti a termine di legge.

RIFACIMENTO MET. FOLIGNO (FRAZ. COLFIORITO) – GALLESE
DN 650 (26"), DP 75 bar

| | | | | | |
|--------|----------|--------------------------------------|------------|------------|-------------|
| 2 | 24/02/20 | AGGIORNAMENTO-EMISSIONE PER PERMESSI | M.MELETTI | L.GAUDENZI | A.SPADACINI |
| 1 | 31/01/20 | EMISSIONE PER PERMESSI | M.MELETTI | L.GAUDENZI | A.SPADACINI |
| INDICE | DATA | R E V I S I O N I | | | |
| | | ELABORATO | VERIFICATO | APPROVATO | |

Foglio
28
di 30
Scala
1:10000

PLANIMETRIA ORTOFOTOCARTA



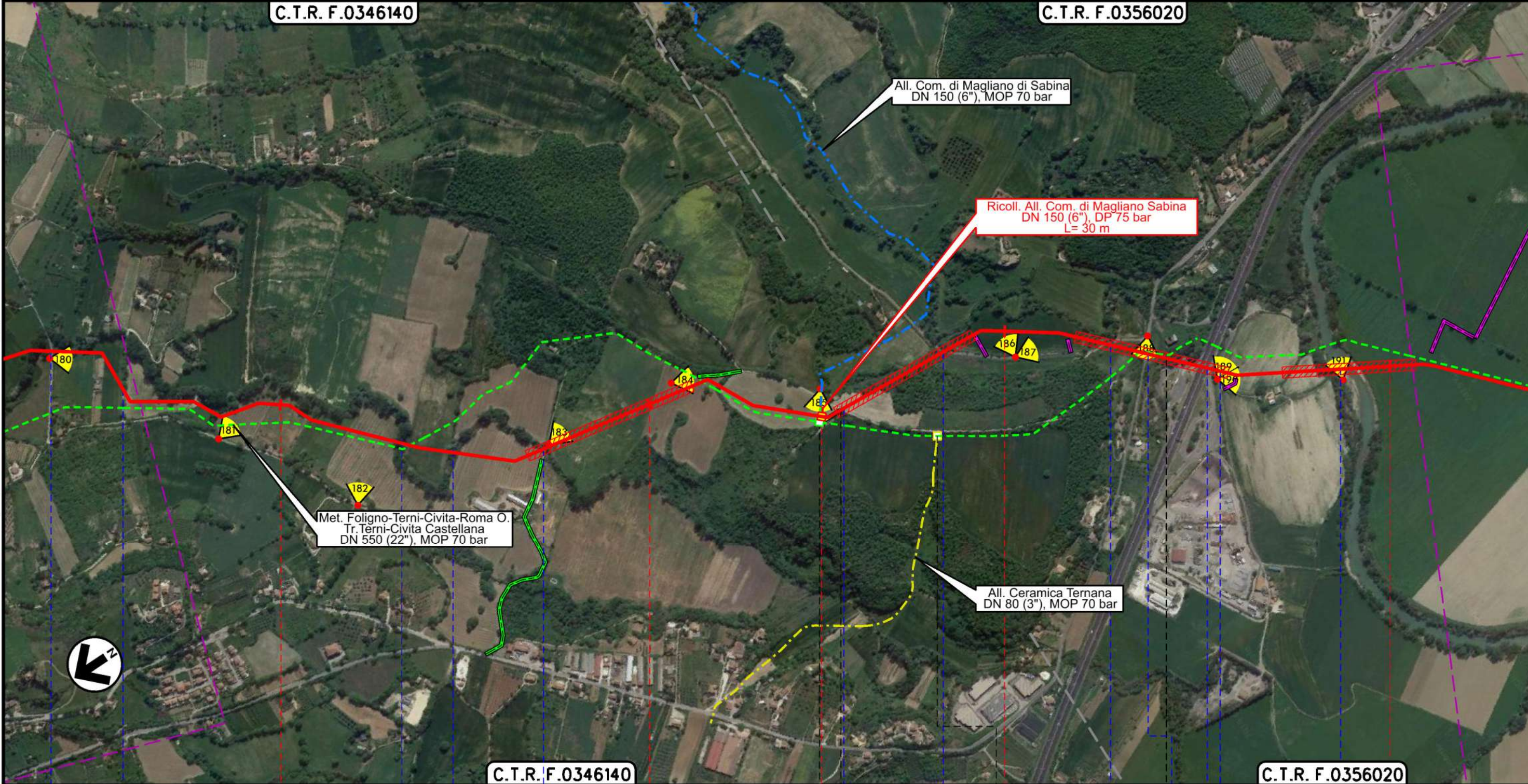
Ri.F.TFM: 011-PJMI-005-11-DT-D-5201

Dis. 11-DT-D-5201

Comm. NR/19093

C.T.R. F.0346140

C.T.R. F.0356020



Met. Foligno-Terni-Civita-Roma O.
Tr. Terni-Civita Castellana
DN 550 (22"), MOP 70 bar

All. Com. di Magliano di Sabina
DN 150 (6"), MOP 70 bar

Ricoll. All. Com. di Magliano Sabina
DN 150 (6"), DP 75 bar
L= 30 m

All. Ceramica Ternana
DN 80 (3"), MOP 70 bar

C.T.R. F.0346140

C.T.R. F.0356020

103 104 105 106

OTRICOLI
TERNI

GALLESE
VITERBO

MAGLIANO SABINA
RIETI

Str. Com. S. Pietro Str. Crepafico Torrente L'Aio Str. Comunale Str. Comunale Str. Comunale S.S. n.3 A1 Str. Comunale Fiume Tevere

PIDI 4160210/1 4500350/2 PIDS n.17/B km 104+470 PIDS 4101523/1

Il presente disegno è di proprietà aziendale - La Società tutelera i propri diritti a termine di legge.

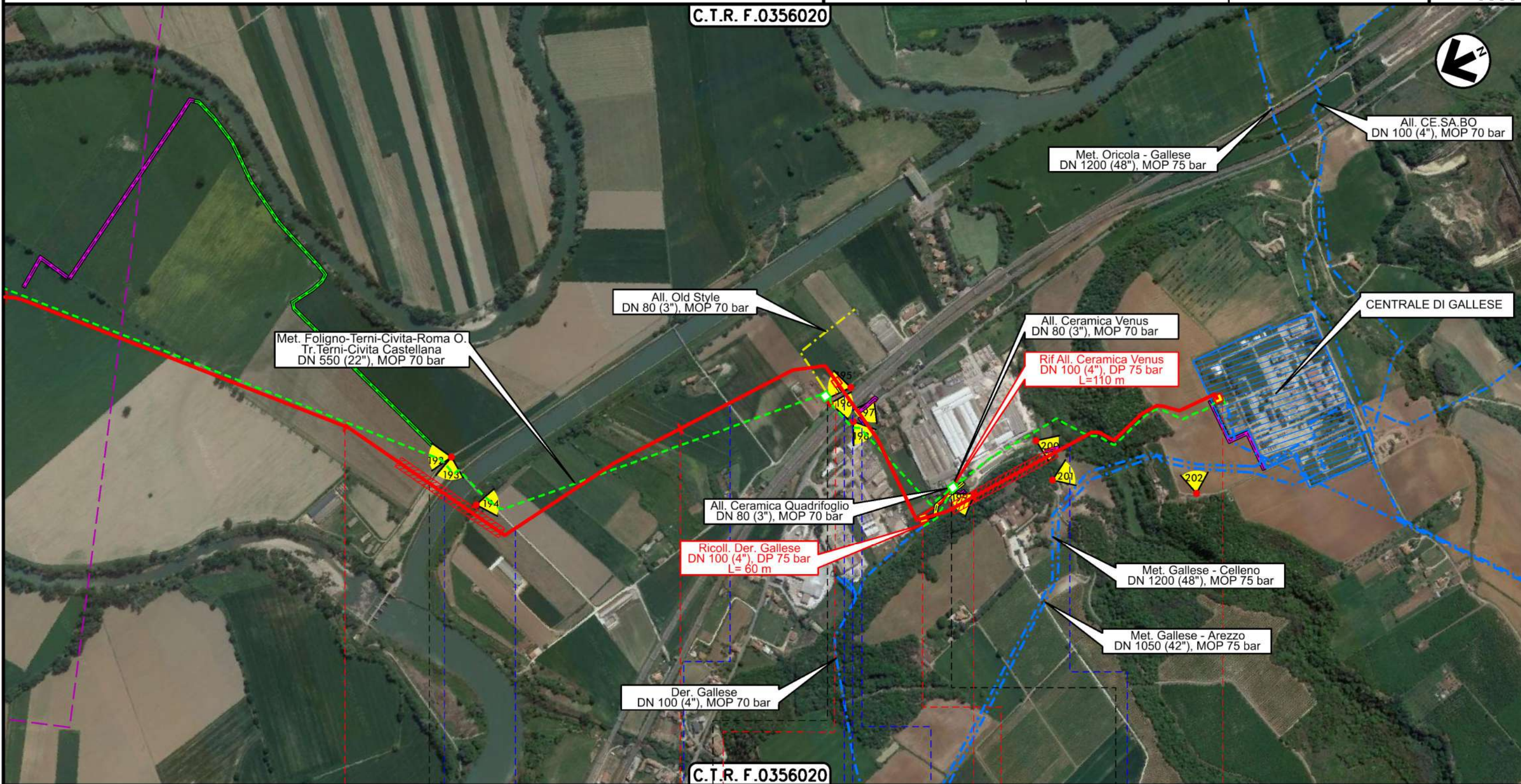
RIFACIMENTO MET. FOLIGNO (FRAZ. COLFIORITO) – GALLESE
DN 650 (26"), DP 75 bar

PLANIMETRIA ORTOFOTOCARTA

| | | | | | |
|--------|----------|---|-----------|------------|-------------------|
| 2 | 24/02/20 | AGGIORNAMENTO-EMISSIONE PER PERMESSI | M.MELETTI | L.GAUDENZI | A.SPADACINI |
| 1 | 31/01/20 | EMISSIONE PER PERMESSI | M.MELETTI | L.GAUDENZI | A.SPADACINI |
| INDICE | DATA | R E V I S I O N I | | | ELABORATO |
| | |   | | | Dis. 11-DT-D-5201 |
| | | Ri.F.TFM: 011-PJMI-005-11-DT-D-5201 | | | Comm. NR/19093 |

Foglio 29 di 30
Scala 1:10000

C.T.R. F.0356020



C.T.R. F.0356020

107 108 109 109+740

MAGLIANO SABINA
RIETI

GALLESE
VITERBO



Il presente disegno è di proprietà aziendale - La Società tutelera i propri diritti a termine di legge.

| | | | | | |
|--------|----------|--------------------------------------|-----------|------------|-------------|
| 2 | 24/02/20 | AGGIORNAMENTO-EMISSIONE PER PERMESSI | M.MELETTI | L.GAUDENZI | A.SPADACINI |
| 1 | 31/01/20 | EMISSIONE PER PERMESSI | M.MELETTI | L.GAUDENZI | A.SPADACINI |
| INDICE | DATA | R E V I S I O N I | | | |
| | | | ELABORATO | VERIFICATO | APPROVATO |

PLANIMETRIA ORTOFOTOCARTA



Dis. 11-DT-D-5201
Comm. NR/19093

LEGENDA

SIMBOLOGIA CARTOGRAFICA

- | | | | |
|--|---|--|--|
| | Metanodotto in progetto | | Altri metanodotti in progetto |
| | Metanodotti in esercizio | | Metanodotti e impianti in progetto da altra opera |
| | Metanodotti da porre fuori esercizio e recuperare | | Gallerie, Tunnel, Mini-Microtunnel, Raise Boring e T.O.C. |
| | Aree impianti stacco-terminale in progetto da altra opera | | Impianti di linea in progetto |
| | Aree impianti stacco-terminale esistenti | | Impianti di linea su rete in esercizio |
| | Strade di accesso provvisorio | | Impianti di linea da porre fuori esercizio e recuperare |
| | Strada di accesso all'impianto | | In corso iter per spubblicazione PDR ed eventuale dismissione gasdotto |
| | Adeguamento strade esistenti | | Punto di ripresa fotografico e numerazione |
| | Limite sovrapposizione fogli | | |

SIMBOLOGIA MECCANICA

- Punto di intercettazione di linea (P.I.L.)
- Punto di intercettazione di derivazione importante (P.I.D.I.)
- Punto di intercettazione di derivazione semplice con stacco da P.I.L. (P.I.D.S.)
- Punto di intercettazione e derivazione semplice con stacco da Linea (P.I.D.S.)
- Punto di intercettazione con discaggio di allacciamento (P.I.D.A.)
- Punto predisposto per il discaggio di allacciamento (P.P.D.A.)
- Punto di sezionamento elettrico terminale (P.S.E.T.)
- Stazione predisposta per lancio e ricevimento PIG
- Impianto di riduzione/egolazione della pressione

| | |
|-------------------------------------|--|
| Progressiva chilometrica | N. |
| Comuni | |
| Province | |
| Impianti | Tipo · N. · Prog. · IN PROGETTO Tipo · N. · Prog. · IN PROGETTO (SU ALLACCIAMENTO) Tipo · N. · DA DISMETTERE |
| Attraversamenti | TIPOLOGIA ATTRAVERSATA (SS n. **, corso d'acqua, ferrovia, ecc.) |
| Strade – Piste – Piazzole tubazioni | ACCESSO IMPIANTI ADEGUAMENTI STRADE STRADE PROVVISORIE |
| | |
| | |
| | |