



COROGRAFIA Scala 1:500.000

2	24/02/2020	AGGIORNAMENTO-EMISSIONE PER PERMESSI	M.MELETTI	L.GAUDENZI	A.SPADACINI			
1	31/01/2020	EMISSIONE PER PERMESSI	M.MELETTI	L.GAUDENZI	A.SPADACINI			
0	22/11/2019	EMISSIONE PER COMMENTI	A.FRATTINI	L.GAUDENZI	A.SPADACINI			
INDICE	DATA	REVISIONI	ELABORATO	VERIFICATO	APPROVATO			
  R1 f. TFM: 011-PJM1-005-90-DT-D-5201			Dis. 90-DT-D-5201					
			Fg. 1 di 30					
Dism. metanodotti (4500220) Recanati-Foligno DN 600, (4500320) Foligno-Terni DN 550, (4500350) Foligno-Terni-Civita-Roma O. Tr. Terni-Civita Castellana DN 550 e opere connesse			Comm. NR/19093					
			INDICE <table border="1" style="display: inline-table; vertical-align: middle;"> <tr> <td style="width: 20px; height: 20px; text-align: center;">0</td> <td style="width: 20px; height: 20px; text-align: center;">1</td> <td style="width: 20px; height: 20px; text-align: center;">2</td> <td style="width: 20px; height: 20px;"></td> <td style="width: 20px; height: 20px;"></td> <td style="width: 20px; height: 20px;"></td> </tr> </table>			0	1	2
0	1	2						
PLANIMETRIA ORTOFOTOCARTA			Scala 1:10000					
			Sostituisce il					
			Sostituito dal					

Dism. metanodotti (4500220) Recanati-Foligno DN 600, (4500320) Foligno-Terni DN 550, (4500350) Foligno-Terni-Civita-Roma O. Tr. Terni-Civita Castellana DN 550 e opere connesse

2	24/02/20	AGGIORNAMENTO-EMISSIONE PER PERMESSI	M.MELETTI	L.GAUDENZI	A.SPADACINI
1	31/01/20	EMISSIONE PER PERMESSI	M.MELETTI	L.GAUDENZI	A.SPADACINI
INDICE	DATA	R E V I S I O N I			
		ELABORATO	VERIFICATO	APPROVATO	

Foglio
2
di 30
Scala
1:10000

PLANIMETRIA ORTOFOTOCARTA



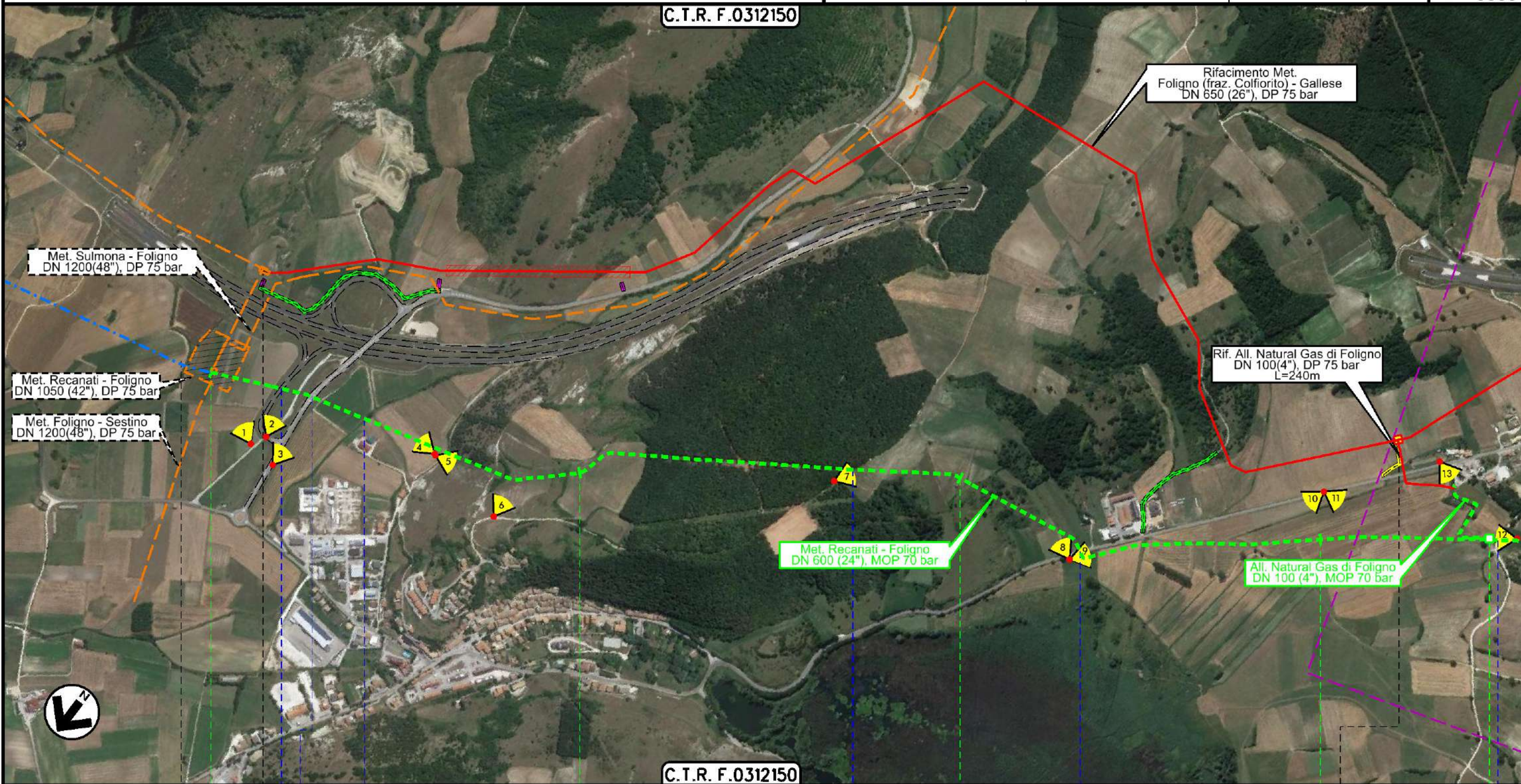
Rif.TFM: 011-PJM1-005-90-DT-D-5201

Dis. 90-DT-D-5201

Comm. NR/19093

C.T.R. F.0312150

C.T.R. F.0312150



0+000

SERRAVALLE DI CHIANTI

FOLIGNO
PERUGIA

MACERATA



Svincolo S.S. n.77 - S.P. n. 441 - Rio di Cesi



Via Rocca dei Trinci - S.S. 77



Str. Comunale

Il presente disegno è di proprietà aziendale - La Società tutelera i propri diritti a termine di legge.

Dism. metanodotti (4500220) Recanati-Foligno DN 600, (4500320) Foligno-Terni DN 550, (4500350) Foligno-Terni-Civita-Roma O. Tr. Terni-Civita Castellana DN 550 e opere connesse

2	24/02/20	AGGIORNAMENTO-EMISSIONE PER PERMESSI	M.MELETTI	L.GAUDENZI	A.SPADACINI
1	31/01/20	EMISSIONE PER PERMESSI	M.MELETTI	L.GAUDENZI	A.SPADACINI
INDICE	DATA	R E V I S I O N I			
		ELABORATO	VERIFICATO	APPROVATO	

Foglio
3
di 30
Scala
1:10000

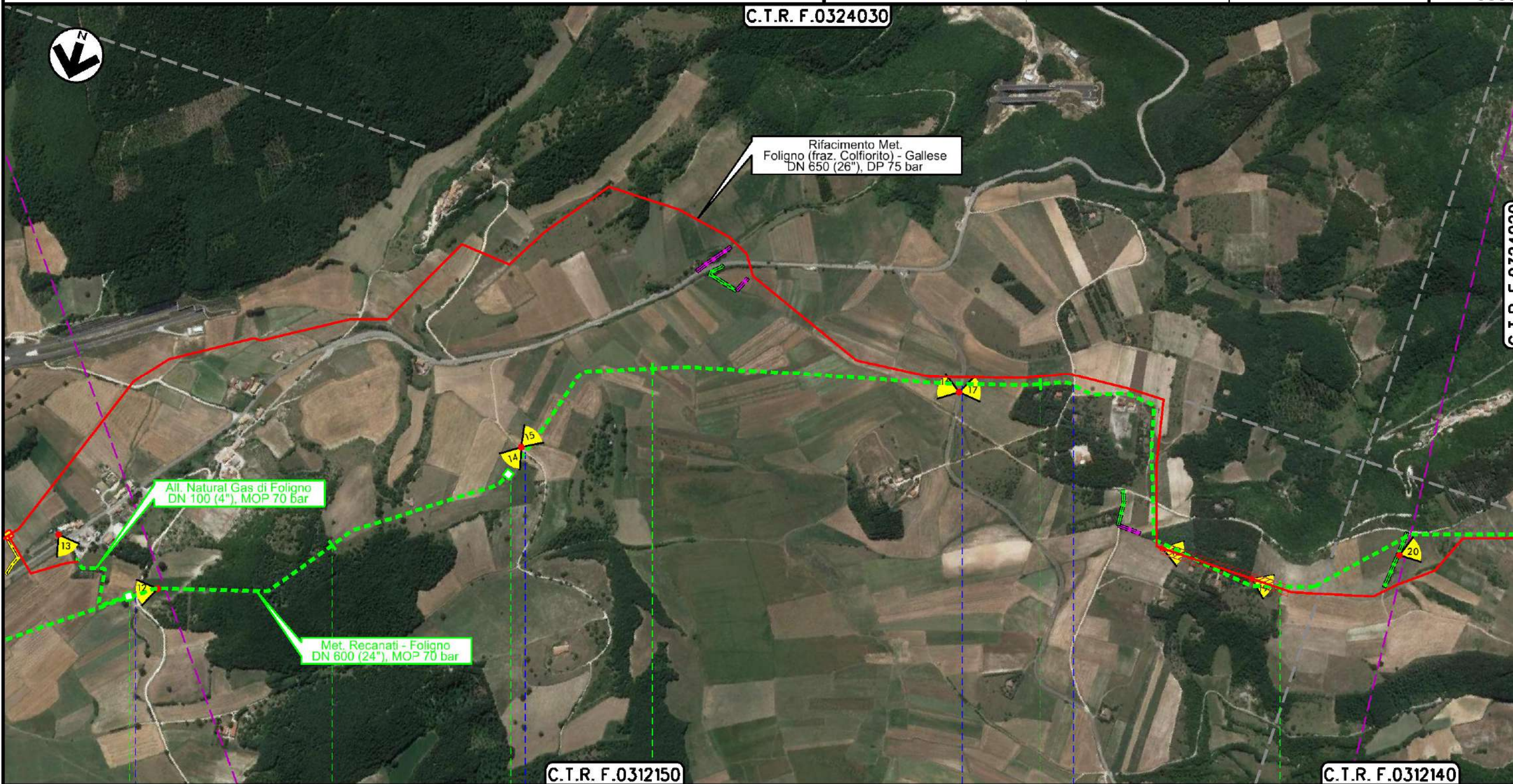
PLANIMETRIA ORTOFOTOCARTA



Rif.TFM: 011-PJMI-005-90-DT-D-5201

Dis. 90-DT-D-5201
Comm. NR/19093

C.T.R. F.0324030



C.T.R. F.0312150

C.T.R. F.0312140

FOLIGNO
PERUGIA



Str. Comunale



Str. Comunale

Str. Comunale
Ponte Centasimo

Str. Comunale

Il presente disegno è di proprietà aziendale - La Società tutelerà i propri diritti a termine di legge.

Dism. metanodotti (4500220) Recanati-Foligno DN 600, (4500320) Foligno-Terni DN 550, (4500350) Foligno-Terni-Civita-Roma O. Tr. Terni-Civita Castellana DN 550 e opere connesse

2	24/02/20	AGGIORNAMENTO-EMISSIONE PER PERMESSI	M.MELETTI	L.GAUDENZI	A.SPADACINI
1	31/01/20	EMISSIONE PER PERMESSI	M.MELETTI	L.GAUDENZI	A.SPADACINI
INDICE	DATA	R E V I S I O N I			
		ELABORATO	VERIFICATO	APPROVATO	

Foglio
4
di 30
Scala
1:10000

PLANIMETRIA ORTOFOTOCARTA



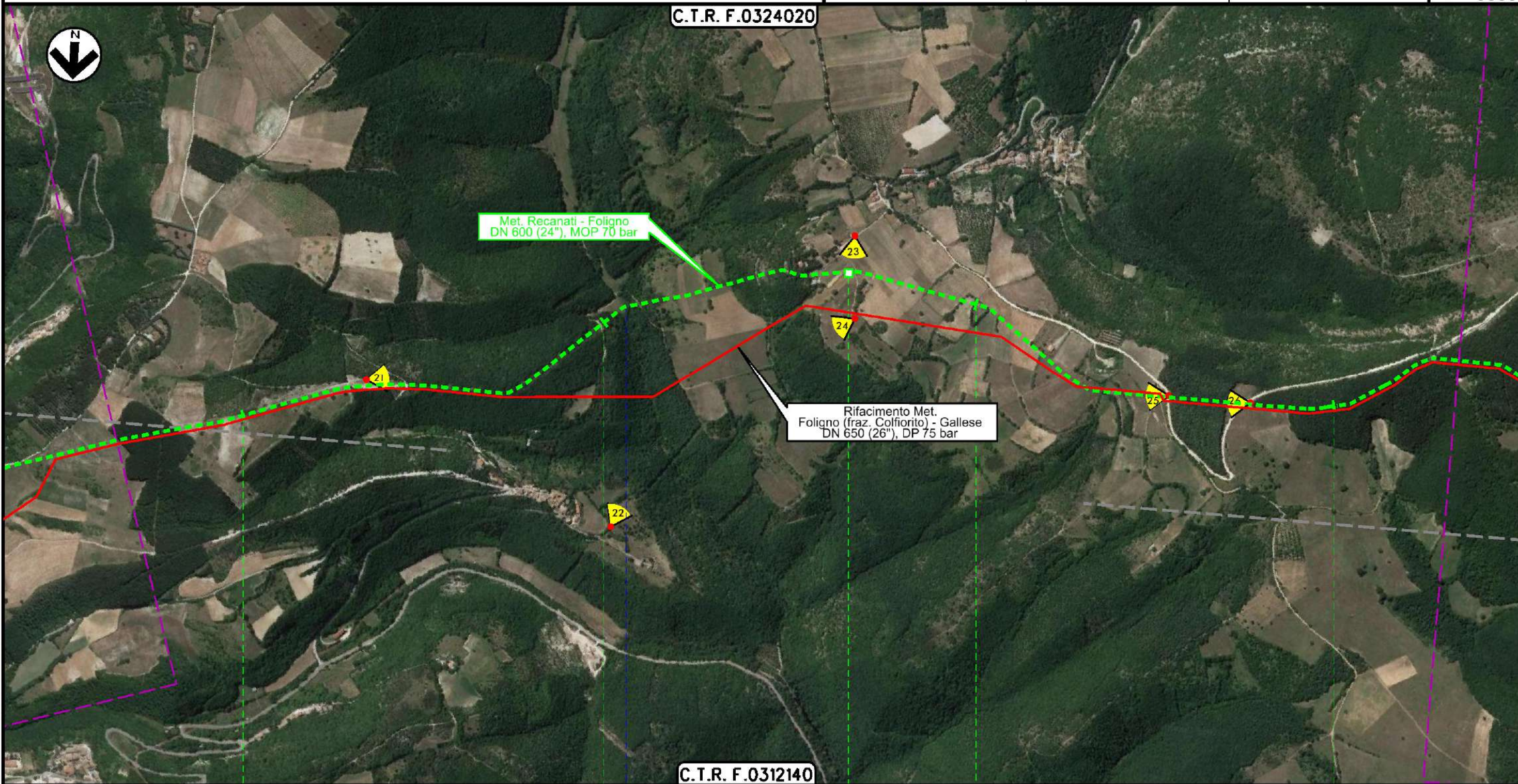
Rif.TFM: 011-PJMI-005-90-DT-D-5201

Dis. 90-DT-D-5201

Comm. NR/19093

C.T.R. F.0324020

C.T.R. F.0312140



Met. Recanati - Foligno
DN 600 (24"), MOP 70 bar

Rifacimento Met.
Foligno (fraz. Colfiorito) - Gallese
DN 650 (26"), DP 75 bar

FOLIGNO
PERUGIA



Fosso Valicorno

Il presente disegno e' di proprieta' aziendale - La Societa' tutelera' i propri diritti a termine di legge.

Dism. metanodotti (4500220) Recanati-Foligno DN 600, (4500320) Foligno-Terni DN 550, (4500350) Foligno-Terni-Civita-Roma O. Tr. Terni-Civita Castellana DN 550 e opere connesse

2	24/02/20	AGGIORNAMENTO-EMISSIONE PER PERMESSI	M.MELETTI	L.GAUDENZI	A.SPADACINI
1	31/01/20	EMISSIONE PER PERMESSI	M.MELETTI	L.GAUDENZI	A.SPADACINI
INDICE	DATA	REVISIONI	ELABORATO	VERIFICATO	APPROVATO

Foglio
5
di 30
Scala
1:10000

PLANIMETRIA ORTOFOTOCARTA



Rif.TFM: 011-PJML-005-90-DT-D-5201

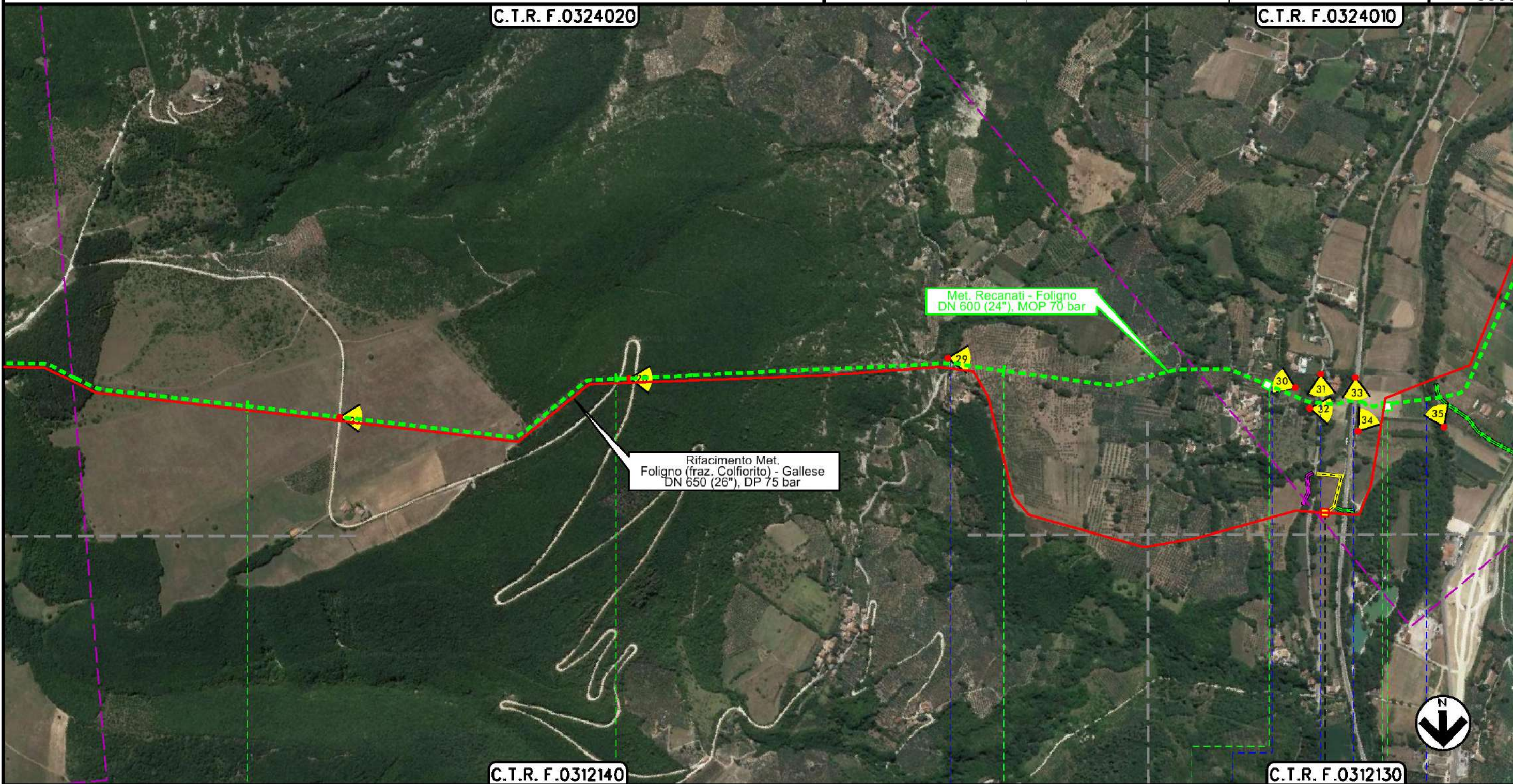
Dis. 90-DT-D-5201

Comm. NR/19093

C.T.R. F.0324020

C.T.R. F.0324010

Il presente disegno e' di proprieta' aziendale - La Societa' tutelera' i propri diritti a termine di legge.



12 13 14 15

FOLIGNO
PERUGIA



Dism. metanodotti (4500220) Recanati-Foligno DN 600, (4500320) Foligno-Terni DN 550, (4500350) Foligno-Terni-Civita-Roma O. Tr. Terni-Civita Castellana DN 550 e opere connesse

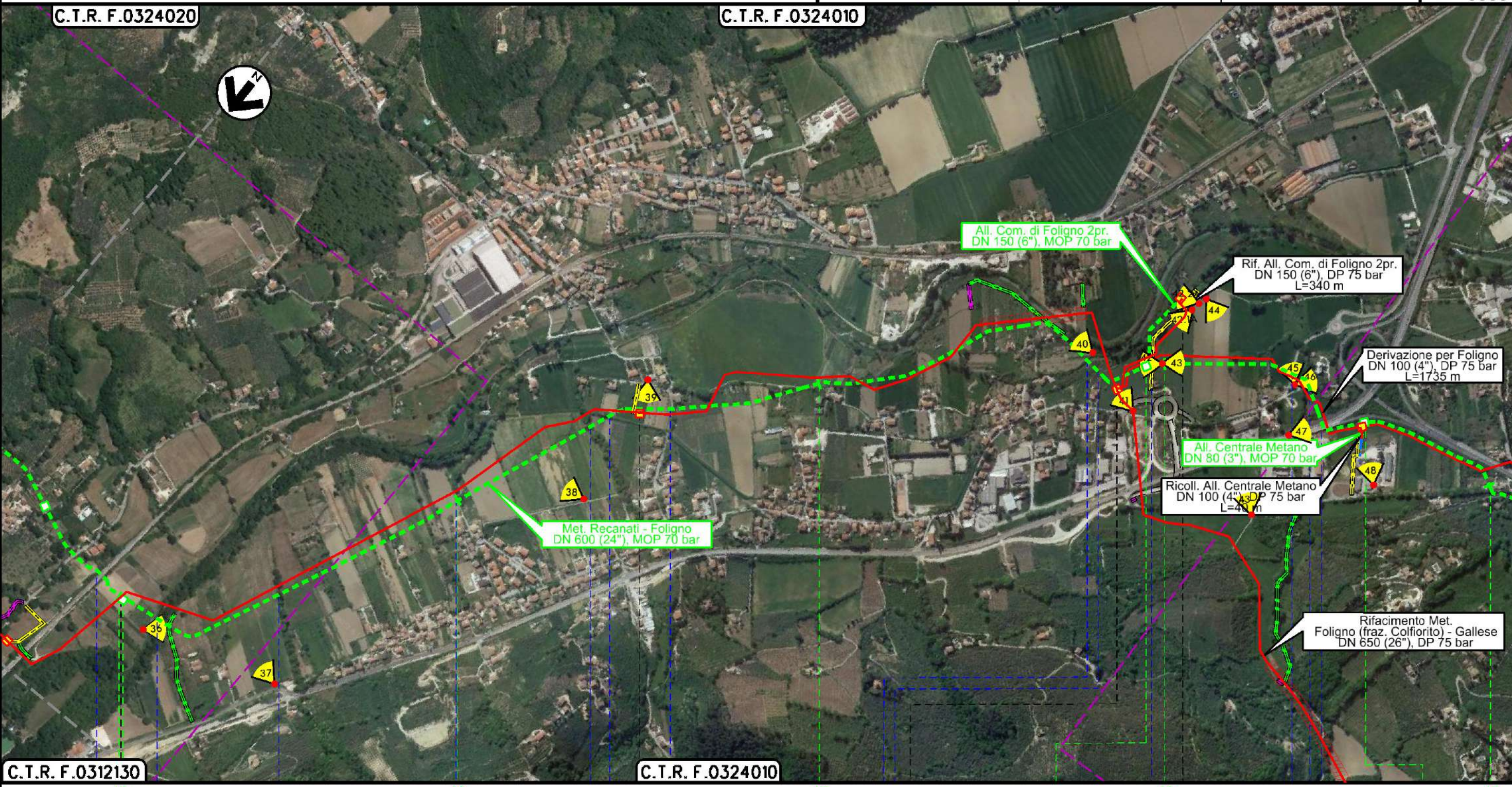
2	24/02/20	AGGIORNAMENTO-EMISSIONE PER PERMESSI	M.MELETTI	L.GAUDENZI	A.SPADACINI
1	31/01/20	EMISSIONE PER PERMESSI	M.MELETTI	L.GAUDENZI	A.SPADACINI
INDICE	DATA	REVISIONI	ELABORATO	VERIFICATO	APPROVATO

Foglio
6
di 30
Scala
1:10000

PLANIMETRIA ORTOFOTOCARTA



Dis. 90-DT-D-5201
Comm. NR/19093



Il presente disegno è di proprietà aziendale - La Società tutelera i propri diritti a termine di legge.



Dism. metanodotti (4500220) Recanati-Foligno DN 600, (4500320) Foligno-Terni DN 550, (4500350) Foligno-Terni-Civita-Roma O. Tr. Terni-Civita Castellana DN 550 e opere connesse

2	24/02/20	AGGIORNAMENTO-EMISSIONE PER PERMESSI	M.MELETTI	L.GAUDENZI	A.SPADACINI
1	31/01/20	EMISSIONE PER PERMESSI	M.MELETTI	L.GAUDENZI	A.SPADACINI
INDICE	DATA	REVISIONI	ELABORATO	VERIFICATO	APPROVATO

Foglio
7
di 30
Scala
1:10000

PLANIMETRIA ORTOFOTOCARTA



Rif. TFM: 011-PJMI-005-90-DT-D-5201

Dis. 90-DT-D-5201

Comm. NR/19093

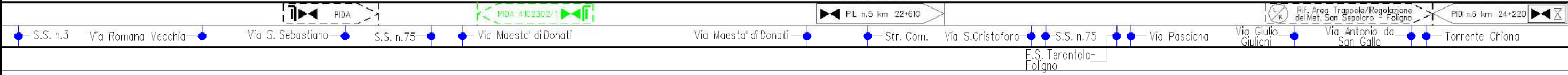
C.T.R. F.0324010

C.T.R. F.0324010



19 FOLIGNO 20 21 SPELLO 22 FOLIGNO 22+785 0+000

PERUGIA



Il presente disegno è di proprietà aziendale - La Società tutelera i propri diritti a termine di legge.

Dism. metanodotti (4500220) Recanati-Foligno DN 600, (4500320) Foligno-Terni DN 550, (4500350) Foligno-Terni-Civita-Roma O. Tr. Terni-Civita Castellana DN 550 e opere connesse

2	24/02/20	AGGIORNAMENTO-EMISSIONE PER PERMESSI	M.MELETTI	L.GAUDENZI	A.SPADACINI
1	31/01/20	EMISSIONE PER PERMESSI	M.MELETTI	L.GAUDENZI	A.SPADACINI
INDICE	DATA	REVISIONI	ELABORATO	VERIFICATO	APPROVATO

Foglio
8
di 30
Scala
1:10000

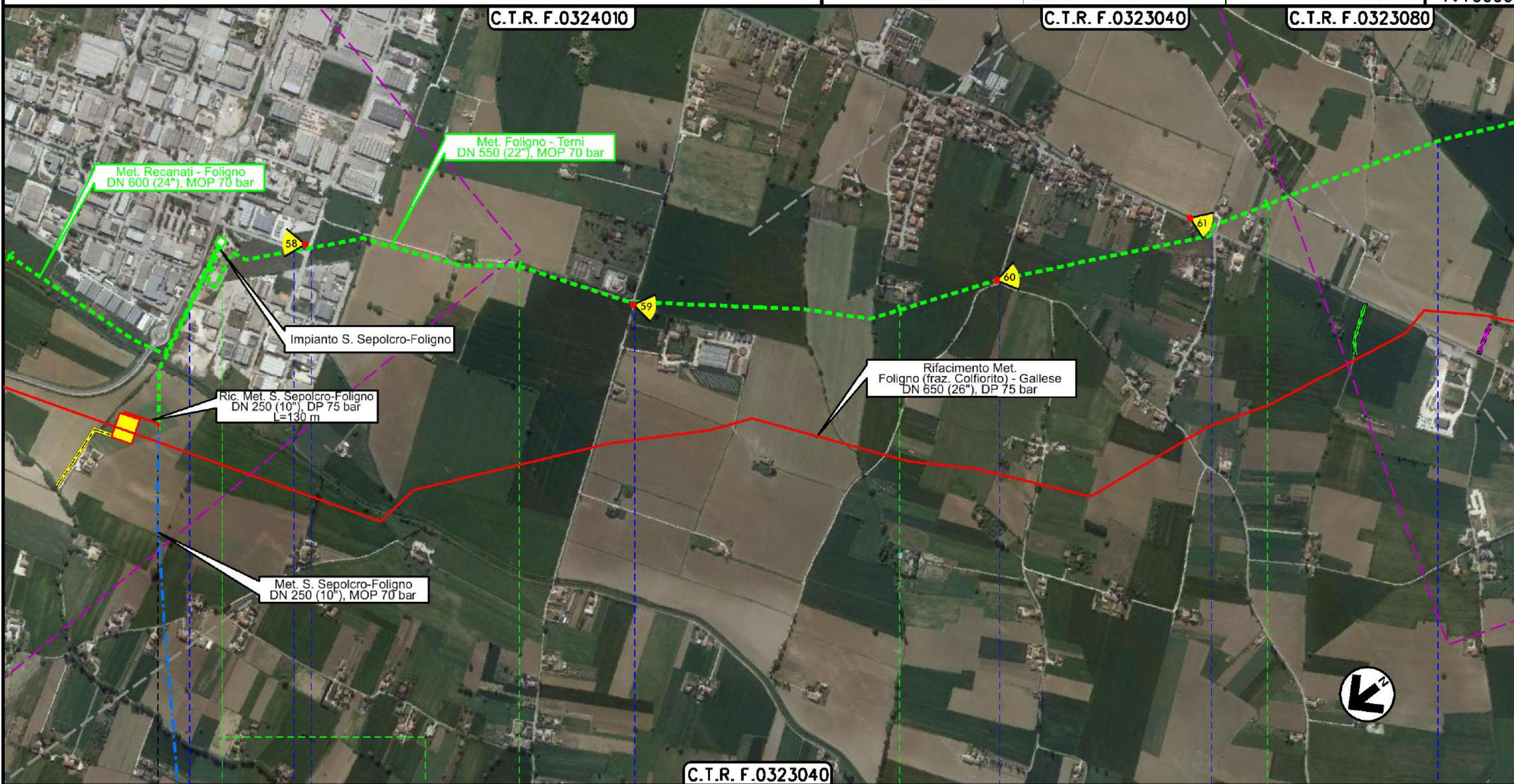
PLANIMETRIA ORTOFOTOCARTA



Rif.TFM: 011-PJMI-005-90-DT-D-5201

Dis. 90-DT-D-5201


Comm. NR/19093



22+785 | 0+000

C.T.R. F.0323040

FOLIGNO
PERUGIA



Il presente disegno è di proprietà aziendale - La Società tutela i propri diritti a termine di legge.

Dism. metanodotti (4500220) Recanati-Foligno DN 600, (4500320) Foligno-Terni DN 550, (4500350) Foligno-Terni-Civita-Roma O. Tr. Terni-Civita Castellana DN 550 e opere connesse

2	24/02/20	AGGIORNAMENTO-EMISSIONE PER PERMESSI	M.MELETTI	L.GAUDENZI	A.SPADACINI
1	31/01/20	EMISSIONE PER PERMESSI	M.MELETTI	L.GAUDENZI	A.SPADACINI
INDICE	DATA	REVISIONI	ELABORATO	VERIFICATO	APPROVATO

Foglio
9
di 30
Scala
1:10000

PLANIMETRIA ORTOFOTOCARTA



Rif.TFM: 011-PJMI-005-90-DT-D-5201

Dis. 90-DT-D-5201

Comm. NR/19093

C.T.R. F.0323080



C.T.R. F.0323040

C.T.R. F.0323080

FOLIGNO

PERUGIA

MONTEFALCO



Fosso Fossotone

Va Larga in Maceratola

Fiume Topino

Via Monte Priora

Rio Alveolo

Fiume Clitunno

Torrente Teverone

Fosso Alveo di Montefalco

Strada Comunale

Il presente disegno è di proprietà aziendale - La Società tutelera i propri diritti a termine di legge.

Dism. metanodotti (4500220) Recanati-Foligno DN 600, (4500320) Foligno-Terni DN 550, (4500350) Foligno-Terni-Civita-Roma O. Tr. Terni-Civita Castellana DN 550 e opere connesse

2	24/02/20	AGGIORNAMENTO-EMISSIONE PER PERMESSI	M.MELETTI	L.GAUDENZI	A.SPADACINI
1	31/01/20	EMISSIONE PER PERMESSI	M.MELETTI	L.GAUDENZI	A.SPADACINI
INDICE	DATA	R E V I S I O N I			
		ELABORATO	VERIFICATO	APPROVATO	

Foglio
9bis
di 30
Scala
1:10000

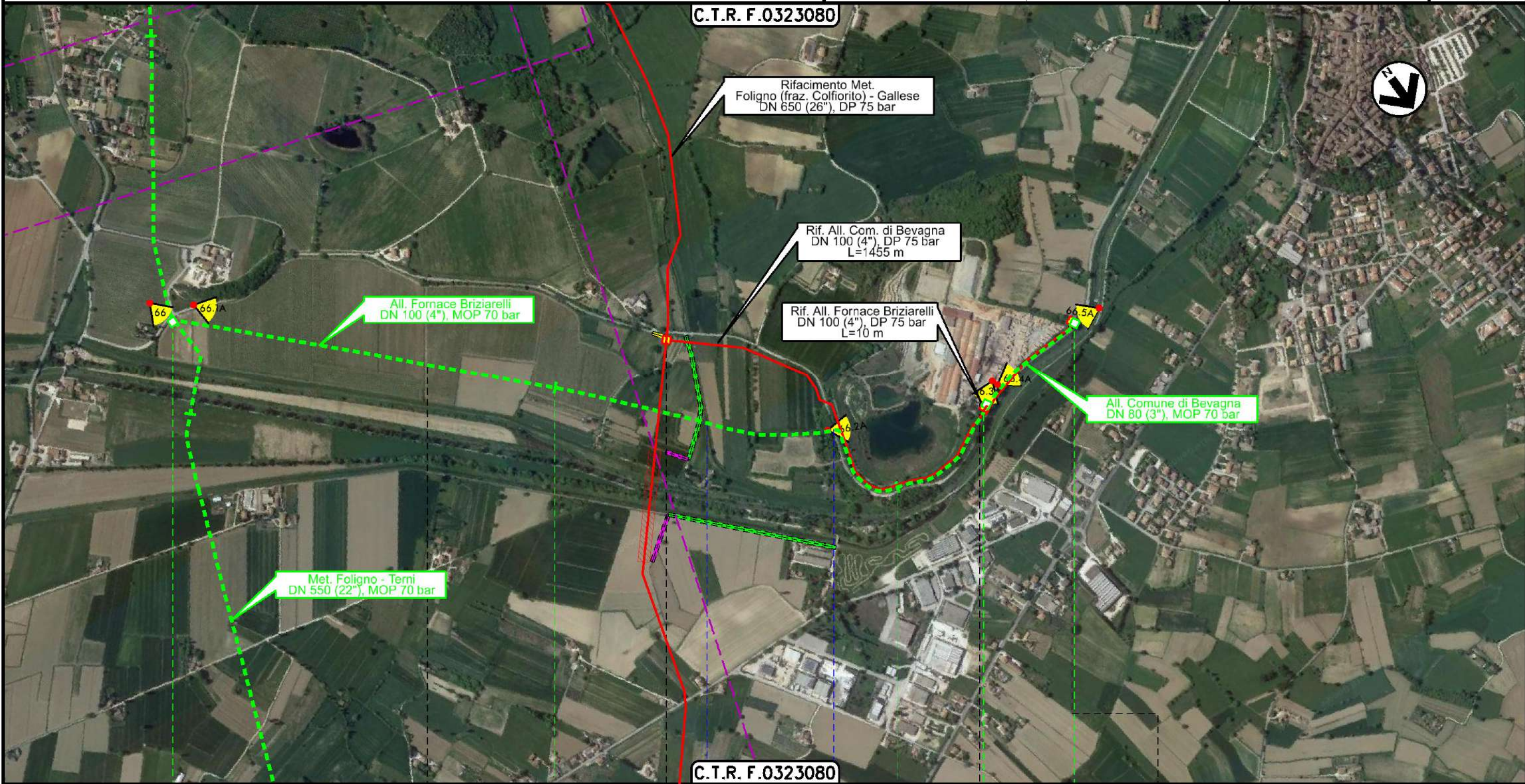
PLANIMETRIA ORTOFOTOCARTA



Rif. TFM: 011-PJMI-005-90-DT-D-5201


Dis. **90-DT-D-5201**

Comm. **NR/19093**



0+000 1 2 2+340 0+000 0+330
MONTEFALCO BEVAGNA

PERUGIA



● Fosso Malcompare ● Via Teverone

Il presente disegno è di proprietà aziendale - La Società tutela i propri diritti a termine di legge.

Dism. metanodotti (4500220) Recanati-Foligno DN 600, (4500320) Foligno-Terni DN 550, (4500350) Foligno-Terni-Civita-Roma O. Tr. Terni-Civita Castellana DN 550 e opere connesse

2	24/02/20	AGGIORNAMENTO-EMISSIONE PER PERMESSI	M.MELETTI	L.GAUDENZI	A.SPADACINI
1	31/01/20	EMISSIONE PER PERMESSI	M.MELETTI	L.GAUDENZI	A.SPADACINI
INDICE	DATA	R E V I S I O N I			
		ELABORATO	VERIFICATO	APPROVATO	

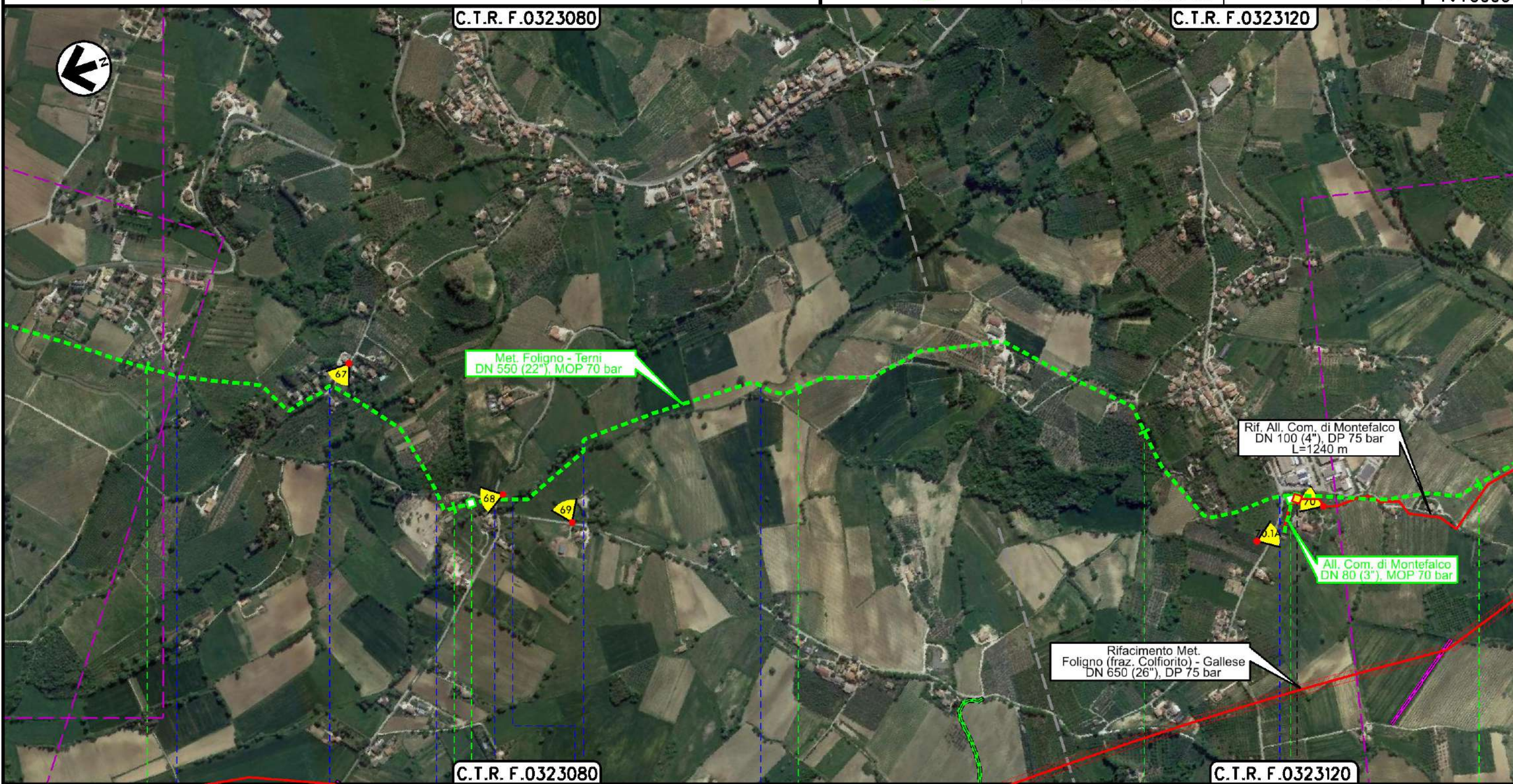
Foglio
10
di 30
Scala
1:10000

PLANIMETRIA ORTOFOTOCARTA




Rif. TFM: 011-PJMI-005-90-DT-D-5201

Dis. 90-DT-D-5201
Comm. NR/19093



MONTEFALCO
PERUGIA



Il presente disegno è di proprietà aziendale - La Società tutela i propri diritti a termine di legge.

Dism. metanodotti (4500220) Recanati-Foligno DN 600, (4500320) Foligno-Terni DN 550, (4500350) Foligno-Terni-Civita-Roma O. Tr. Terni-Civita Castellana DN 550 e opere connesse

2	24/02/20	AGGIORNAMENTO-EMISSIONE PER PERMESSI	M.MELETTI	L.GAUDENZI	A.SPADACINI
1	31/01/20	EMISSIONE PER PERMESSI	M.MELETTI	L.GAUDENZI	A.SPADACINI
INDICE	DATA	R E V I S I O N I			
		ELABORATO	VERIFICATO	APPROVATO	

Foglio
11
di 30
Scala
1:10000

PLANIMETRIA ORTOFOTOCARTA



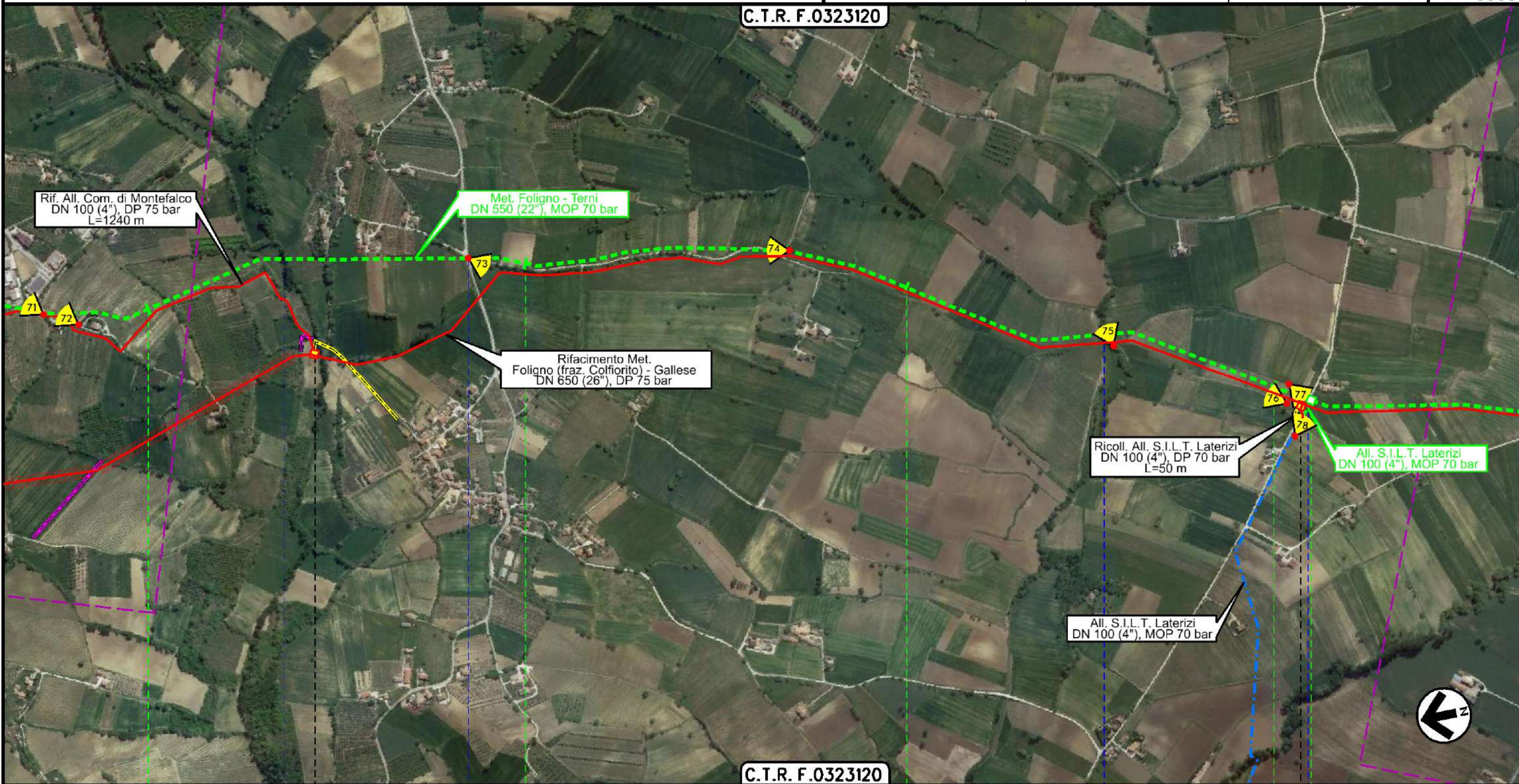
Rif. TFM: 011-PJMI-005-90-DT-D-5201

Dis. 90-DT-D-5201

Comm. NR/19093

C.T.R. F.0323120

C.T.R. F.0323120



MONTEFALCO
PERUGIA

PIDS n.8/A km 35+345
Fosso Satriano

Str. Vic. Casale

Torrente Attone

PIDS n.7/B km 38+535
Str. Vicinale Gualdo
Cattaneo Spoleto

PIDS 4102857/1

Il presente disegno è di proprietà aziendale - La Società tutelera i propri diritti a termine di legge.

Dism. metanodotti (4500220) Recanati-Foligno DN 600, (4500320) Foligno-Terni DN 550, (4500350) Foligno-Terni-Civita-Roma O. Tr. Terni-Civita Castellana DN 550 e opere connesse

2	24/02/20	AGGIORNAMENTO-EMISSIONE PER PERMESSI	M.MELETTI	L.GAUDENZI	A.SPADACINI
1	31/01/20	EMISSIONE PER PERMESSI	M.MELETTI	L.GAUDENZI	A.SPADACINI
INDICE	DATA	R E V I S I O N I			
		ELABORATO	VERIFICATO	APPROVATO	

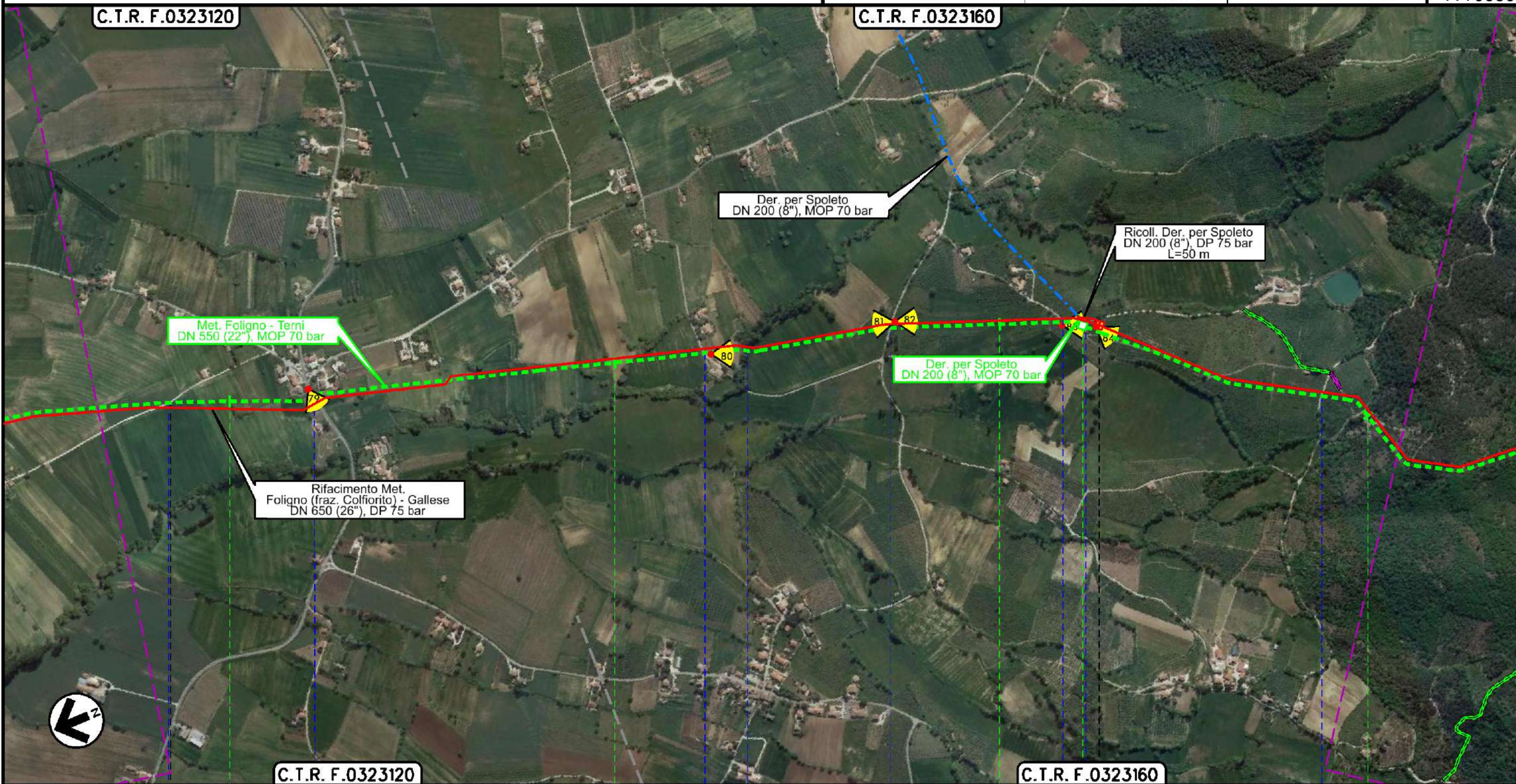
Foglio
12
di 30
Scala
1:10000

PLANIMETRIA ORTOFOTOCARTA



Rif. TFM: 011-PJMI-005-90-DT-D-5201

Dis. 90-DT-D-5201
Comm. NR/19093



MONTEFALCO

GIANO DELL'UMBRIA

PERUGIA

Str. Vic. S. Pietro

S.P. n.451

Str. Comunale

Torrente Puglia

Vic Casa Iaco

Str. Comunale

Str. Comunale

Loc. Seggiano

PIU 4500320/2

PIIn.8 km 41+715

Il presente disegno è di proprietà aziendale - La Società tutela i propri diritti a termine di legge.

Dism. metanodotti (4500220) Recanati-Foligno DN 600, (4500320) Foligno-Terni DN 550, (4500350) Foligno-Terni-Civita-Roma O. Tr. Terni-Civita Castellana DN 550 e opere connesse

2	24/02/20	AGGIORNAMENTO-EMISSIONE PER PERMESSI	M.MELETTI	L.GAUDENZI	A.SPADACINI
1	31/01/20	EMISSIONE PER PERMESSI	M.MELETTI	L.GAUDENZI	A.SPADACINI
INDICE	DATA	R E V I S I O N I			
		ELABORATO	VERIFICATO	APPROVATO	

Foglio
13
di 30
Scala
1:10000

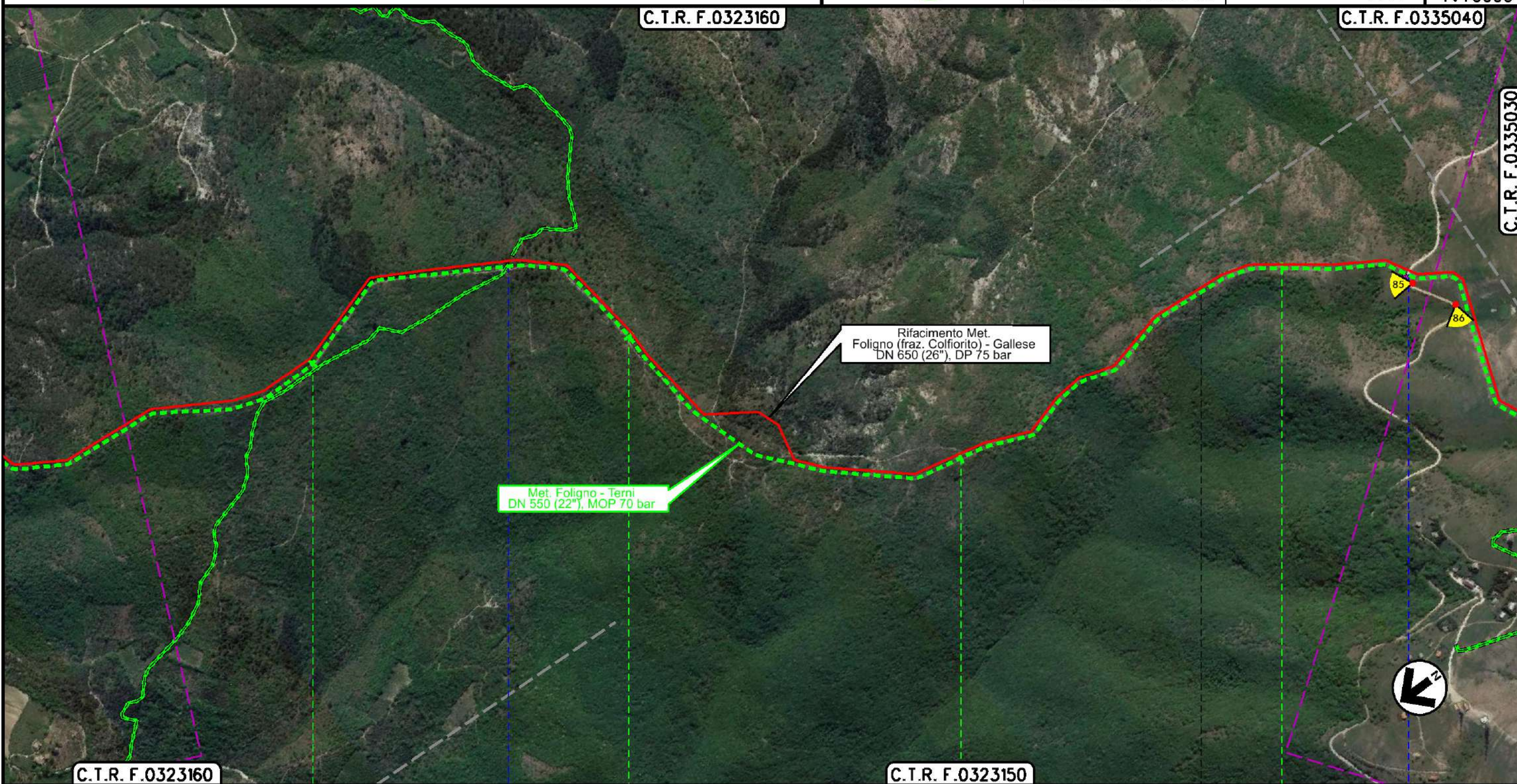
PLANIMETRIA ORTOFOTOCARTA



Rif.TFM: 011-PJML-005-90-DT-D-5201

Dis. 90-DT-D-5201

Comm. NR/19093



Il presente disegno e' di proprieta' aziendale - La Societa' tutelera' i propri diritti a termine di legge.

19	20	21	22
GIANO DELL'UMBRIA		SPOLETO	
PERUGIA			
Via della Madonna del Rosario		S.P. n.455	

Dism. metanodotti (4500220) Recanati-Foligno DN 600, (4500320) Foligno-Terni DN 550, (4500350) Foligno-Terni-Civita-Roma O. Tr. Terni-Civita Castellana DN 550 e opere connesse

2	24/02/20	AGGIORNAMENTO-EMISSIONE PER PERMESSI	M.MELETTI	L.GAUDENZI	A.SPADACINI
1	31/01/20	EMISSIONE PER PERMESSI	M.MELETTI	L.GAUDENZI	A.SPADACINI
INDICE	DATA	R E V I S I O N I			
		ELABORATO	VERIFICATO	APPROVATO	

Foglio
14
di 30
Scala
1:10000

PLANIMETRIA ORTOFOTOCARTA

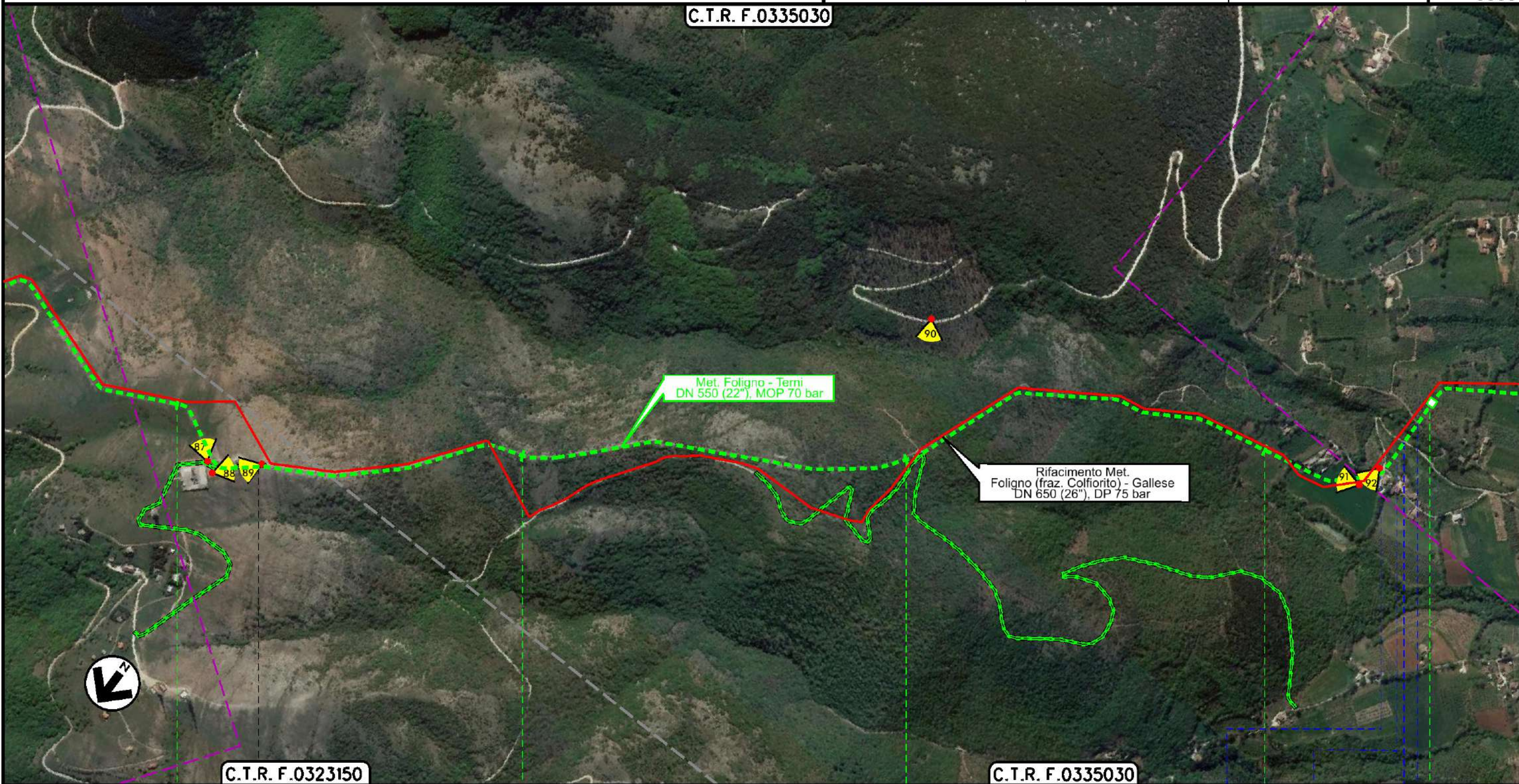


Rif.TFM: 011-PJMI-005-90-DT-D-5201

Dis. 90-DT-D-5201

Comm. NR/19093

C.T.R. F.0335030



SPOLETO

PERUGIA

MASSA MARTANA



Il presente disegno è di proprietà aziendale - La Società tutela i propri diritti a termine di legge.

Dism. metanodotti (4500220) Recanati-Foligno DN 600, (4500320) Foligno-Terni DN 550, (4500350) Foligno-Terni-Civita-Roma O. Tr. Terni-Civita Castellana DN 550 e opere connesse

2	24/02/20	AGGIORNAMENTO-EMISSIONE PER PERMESSI	M.MELETTI	L.GAUDENZI	A.SPADACINI
1	31/01/20	EMISSIONE PER PERMESSI	M.MELETTI	L.GAUDENZI	A.SPADACINI
INDICE	DATA	REVISIONI	ELABORATO	VERIFICATO	APPROVATO

Foglio
15
di 30
Scala
1:10000

PLANIMETRIA ORTOFOTOCARTA

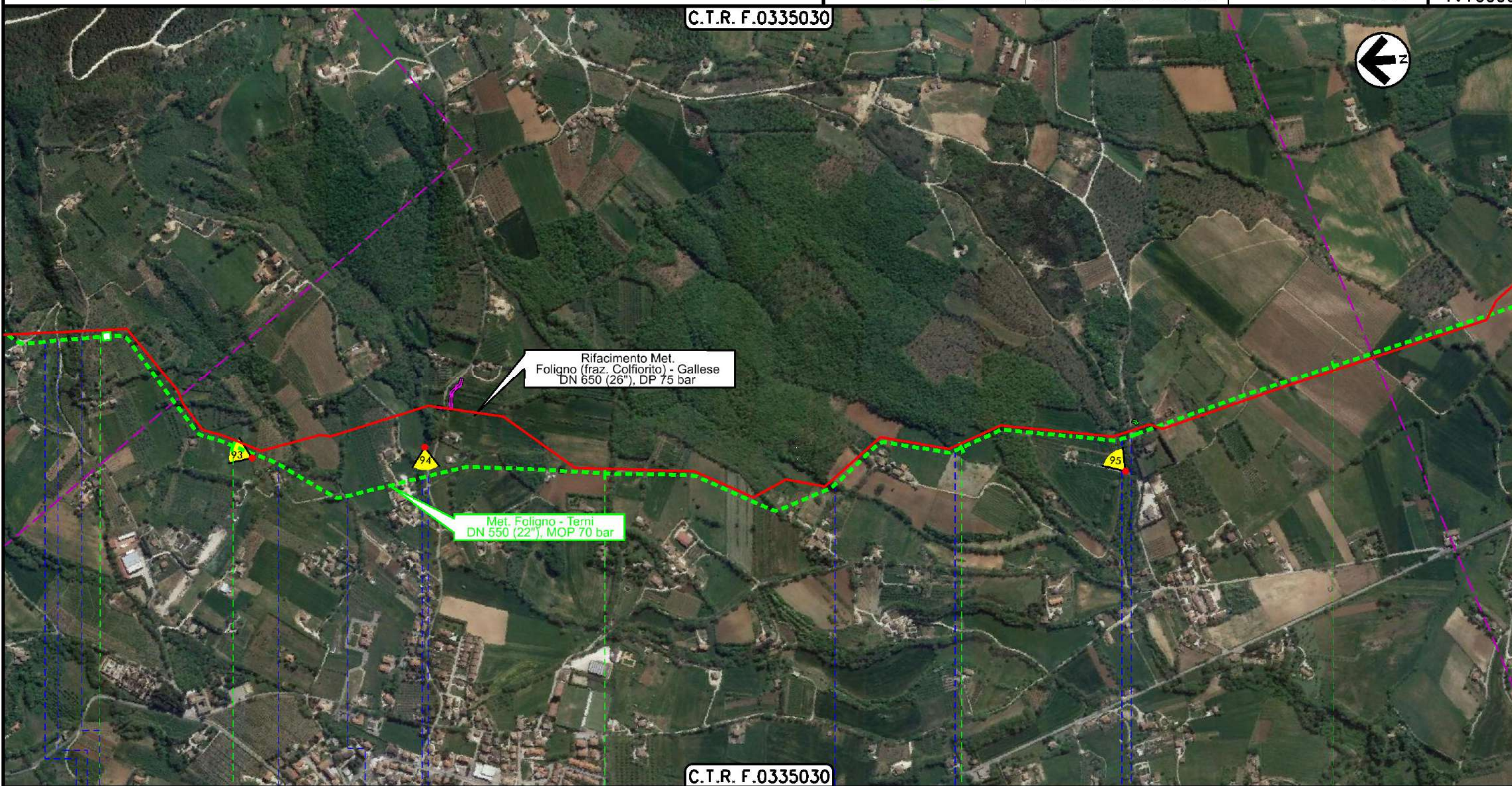


Rif.TFM: 011-PJMI-005-90-DT-D-5201

Dis. 90-DT-D-5201

Comm. NR/19093

C.T.R. F.0335030



27

28

29

30

MASSA MARTANA
PERUGIA



Fosso di Acqua Canale — Str. Comunale — Str. Comunale — Str. Comunale — Fosso — S.P. n.455 — Fosso Passione — Fosso di S. Maria — Torrente Tribio — Vocabolo Ausa

Str. Vicinale Colle

Il presente disegno è di proprietà aziendale - La Società tutelera i propri diritti a termine di legge.

Dism. metanodotti (4500220) Recanati-Foligno DN 600, (4500320) Foligno-Terni DN 550, (4500350) Foligno-Terni-Civita-Roma O. Tr. Terni-Civita Castellana DN 550 e opere connesse

2	24/02/20	AGGIORNAMENTO-EMISSIONE PER PERMESSI	M.MELETTI	L.GAUDENZI	A.SPADACINI
1	31/01/20	EMISSIONE PER PERMESSI	M.MELETTI	L.GAUDENZI	A.SPADACINI
INDICE	DATA	REVISIONI	ELABORATO	VERIFICATO	APPROVATO

Foglio
16
di 30
Scala
1:10000

PLANIMETRIA ORTOFOTOCARTA



Rif. TFM: 011-PJM1-005-90-DT-D-5201

Dis. 90-DT-D-5201

Comm. NR/19093

C.T.R. F.0335030

C.T.R. F.0335070



Ricoll. Der. per Todi
DN 150 (6"), DP 75 bar
L=200 m

Rifacimento Met.
Foligno (fraz. Colfiorito) - Gallese
DN 650 (26"), DP 75 bar

Der. per Todi
DN 150 (6"), MOP 70 bar

Der. per Todi
DN 150 (6"), MOP 70 bar

All. Fornace F.lli Scarca
DN 100/80 (4"/3"), MOP 70 bar

Met. Foligno - Terni
DN 550 (22"), MOP 70 bar

C.T.R. F.0335070

MASSA MARTANA
PERUGIA

Str. Com. di S. Maria in Pantano

S.P. n.416

Fosso Torre Lorenzetta

Fosso delle Zeppemolle

Str. Com. Loc. Massa Martana scalo

Fosso Malabricone

Str. Com. Loc. Campetelle

S.P. n.416



Il presente disegno è di proprietà aziendale - La Società tutelera i propri diritti a termine di legge.

Dism. metanodotti (4500220) Recanati-Foligno DN 600, (4500320) Foligno-Terni DN 550, (4500350) Foligno-Terni-Civita-Roma O. Tr. Terni-Civita Castellana DN 550 e opere connesse

2	24/02/20	AGGIORNAMENTO-EMISSIONE PER PERMESSI	M.MELETTI	L.GAUDENZI	A.SPADACINI
1	31/01/20	EMISSIONE PER PERMESSI	M.MELETTI	L.GAUDENZI	A.SPADACINI
INDICE	DATA	R E V I S I O N I			
		ELABORATO	VERIFICATO	APPROVATO	

Foglio
17
di 30
Scala
1:10000

PLANIMETRIA ORTOFOTOCARTA



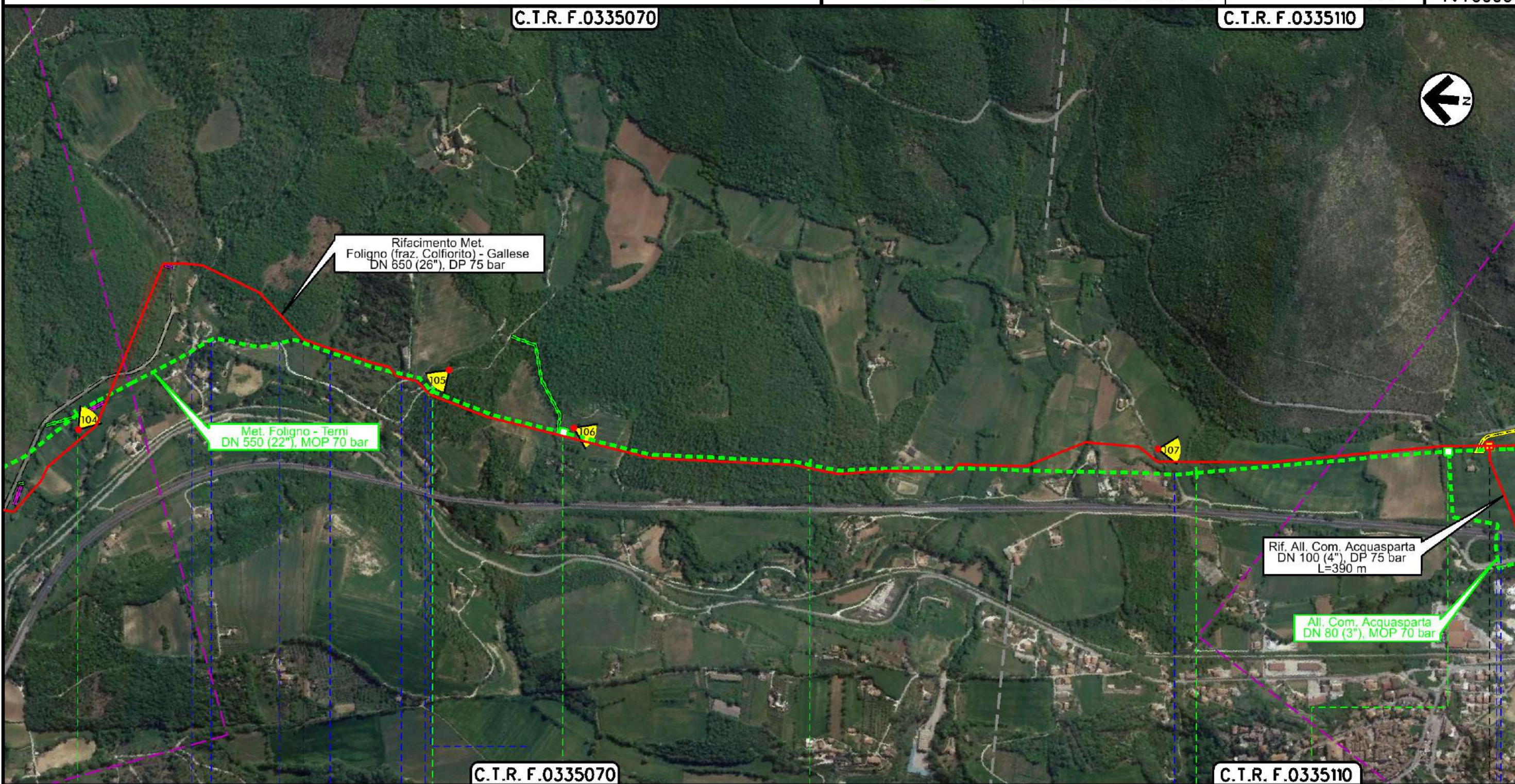
Rif.TFM: 011-PJMI-005-90-DT-D-5201

Dis. 90-DT-D-5201

Comm. NR/19093

C.T.R. F.0335070

C.T.R. F.0335110



34
MASSA MARTANA
PERUGIA

36
ACQUASPARTA
TERNI

Str. Comunale — Str. della Romita — Fosso — Str. Comunale — Fosso dell'Eremita — Str. della Romita

Str. di Collepulicino — S.S. 3bis (E45)

Il presente disegno è di proprietà aziendale - La Società tutelera i propri diritti a termine di legge.

Dism. metanodotti (4500220) Recanati-Foligno DN 600, (4500320) Foligno-Terni DN 550, (4500350) Foligno-Terni-Civita-Roma O. Tr. Terni-Civita Castellana DN 550 e opere connesse

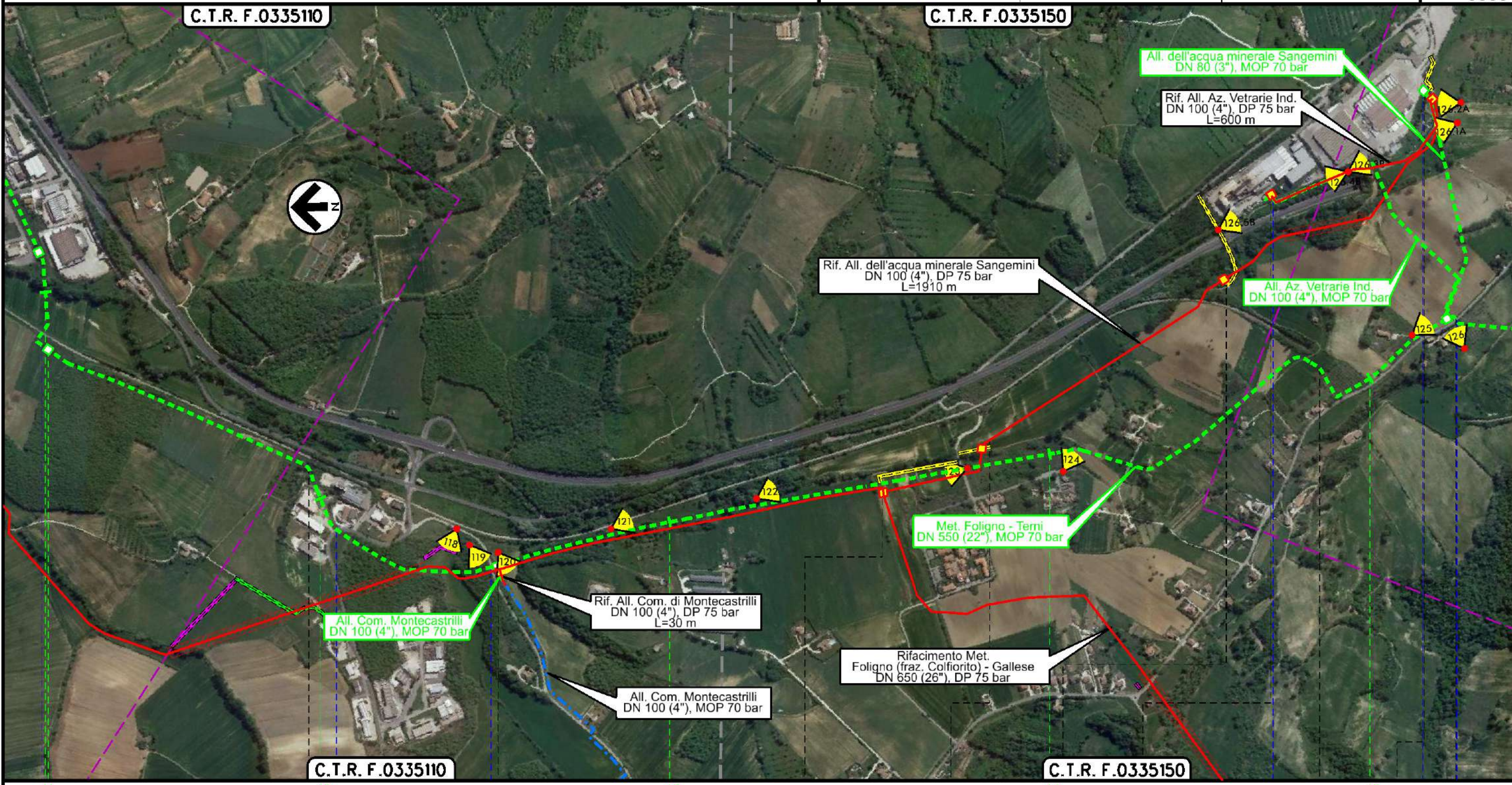
2	24/02/20	AGGIORNAMENTO-EMISSIONE PER PERMESSI	M.MELETTI	L.GAUDENZI	A.SPADACINI
1	31/01/20	EMISSIONE PER PERMESSI	M.MELETTI	L.GAUDENZI	A.SPADACINI
INDICE	DATA	REVISIONI	ELABORATO	VERIFICATO	APPROVATO

Foglio
19
di 30
Scala
1:10000

PLANIMETRIA ORTOFOTOCARTA

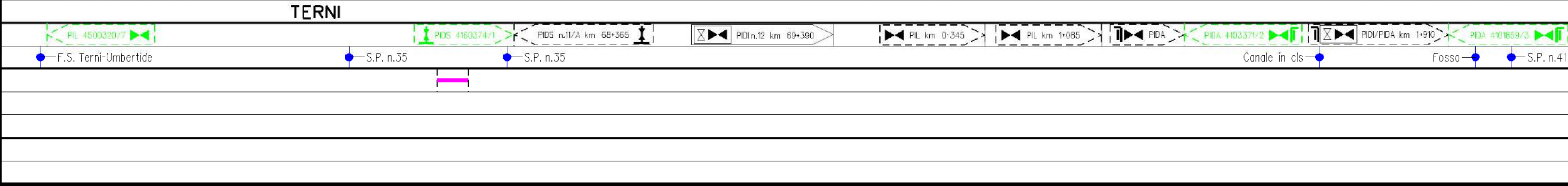


Dis. 90-DT-D-5201
Comm. NR/19093



Il presente disegno è di proprietà aziendale - La Società tutela i propri diritti a termine di legge.

41	42	43	44	45
ACQUASPARTA	TERNI	MONTECASTRILLI		SAN GEMINI



Dism. metanodotti (4500220) Recanati-Foligno DN 600, (4500320) Foligno-Terni DN 550, (4500350) Foligno-Terni-Civita-Roma O. Tr. Terni-Civita Castellana DN 550 e opere connesse

2	24/02/20	AGGIORNAMENTO-EMISSIONE PER PERMESSI	M.MELETTI	L.GAUDENZI	A.SPADACINI
1	31/01/20	EMISSIONE PER PERMESSI	M.MELETTI	L.GAUDENZI	A.SPADACINI
INDICE	DATA	REVISIONI	ELABORATO	VERIFICATO	APPROVATO

Foglio
20
di 30
Scala
1:10000

PLANIMETRIA ORTOFOTOCARTA

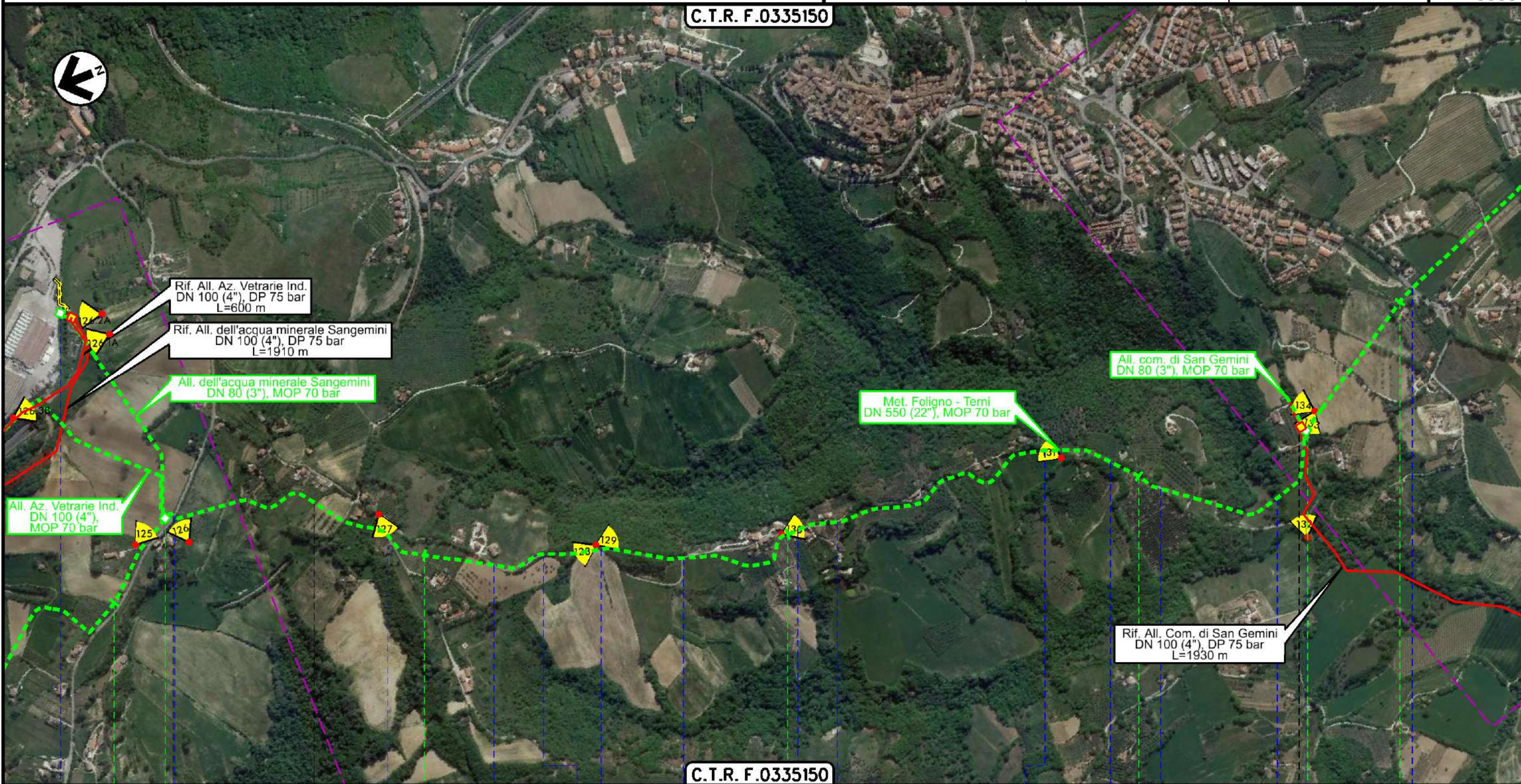


Rif. TFM: 011-PJMI-005-90-DT-D-5201

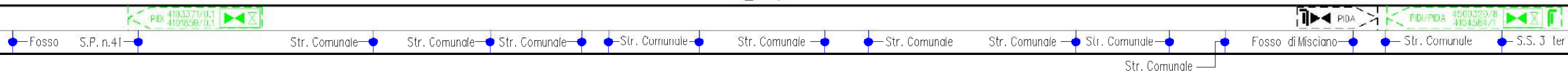
Dis. 90-DT-D-5201

Comm. NR/19093

C.T.R. F.0335150



45 SAN GEMINI MONTECASTRILLI 46 47 SAN GEMINI TERNI 48 49



Il presente disegno è di proprietà aziendale - La Società tutelera i propri diritti a termine di legge.

Dism. metanodotti (4500220) Recanati-Foligno DN 600, (4500320) Foligno-Terni DN 550, (4500350) Foligno-Terni-Civita-Roma O. Tr. Terni-Civita Castellana DN 550 e opere connesse

2	24/02/20	AGGIORNAMENTO-EMISSIONE PER PERMESSI	M.MELETTI	L.GAUDENZI	A.SPADACINI
1	31/01/20	EMISSIONE PER PERMESSI	M.MELETTI	L.GAUDENZI	A.SPADACINI
INDICE	DATA	R E V I S I O N I			
		ELABORATO	VERIFICATO	APPROVATO	

Foglio
21
di 30
Scala
1:10000

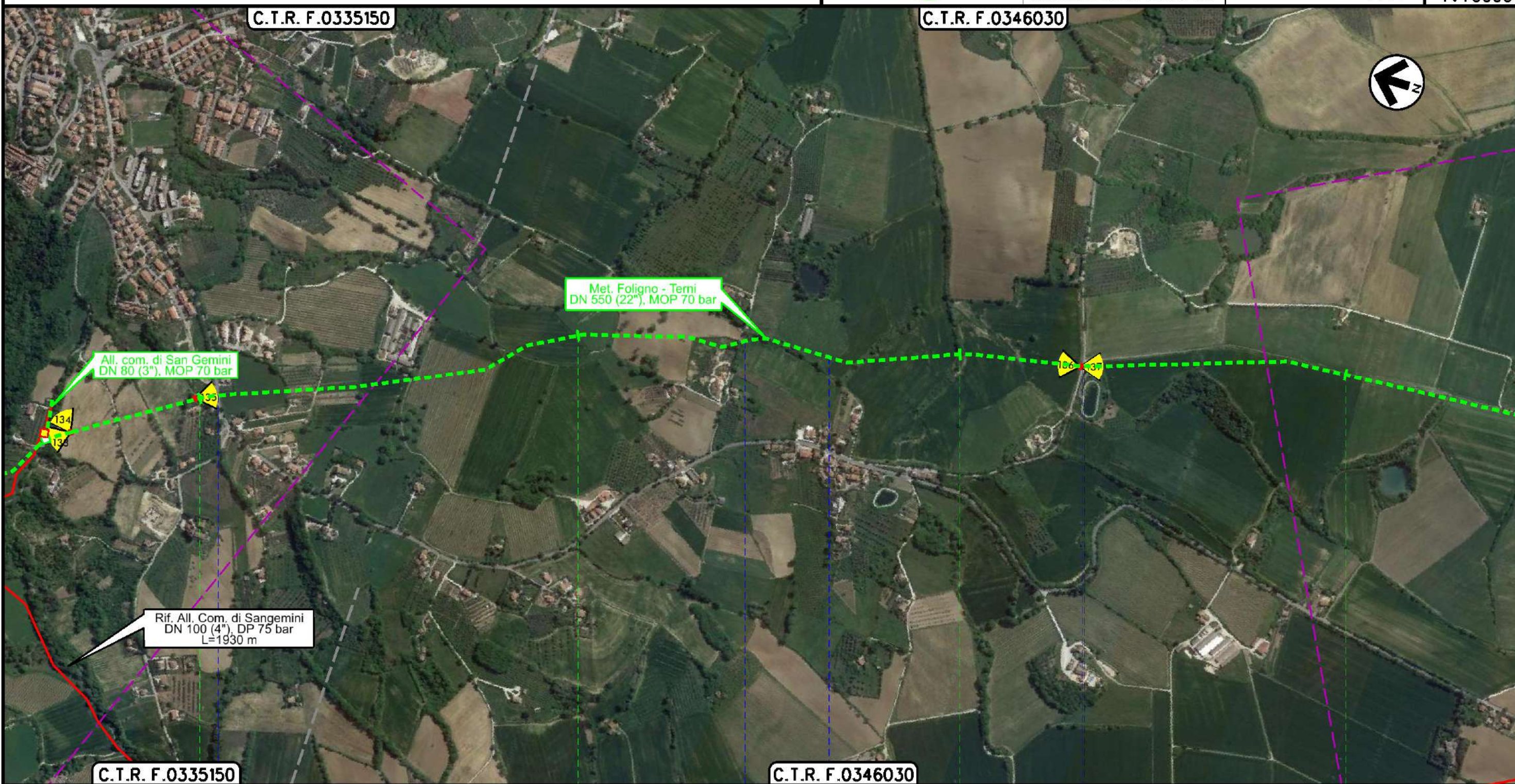
PLANIMETRIA ORTOFOTOCARTA



Rif. TFM: 011-PJMI-005-90-DT-D-5201

Dis. 90-DT-D-5201

Comm. NR/19093



C.T.R. F.0335150

C.T.R. F.0346030

49

50

51

52

SAN GEMINI

TERNI

NARNI

S.S. 3 ter

Str. Vic. di Belvedere

Str. Vic. delle Schegge

Strada di Valle Antica

Il presente disegno e' di proprieta' aziendale - La Societa' tutelera' i propri diritti a termine di legge.

Dism. metanodotti (4500220) Recanati-Foligno DN 600, (4500320) Foligno-Terni DN 550, (4500350) Foligno-Terni-Civita-Roma O. Tr. Terni-Civita Castellana DN 550 e opere connesse

2	24/02/20	AGGIORNAMENTO-EMISSIONE PER PERMESSI	M.MELETTI	L.GAUDENZI	A.SPADACINI
1	31/01/20	EMISSIONE PER PERMESSI	M.MELETTI	L.GAUDENZI	A.SPADACINI
INDICE	DATA	REVISIONI	ELABORATO	VERIFICATO	APPROVATO

Foglio
22
di 30
Scala
1:10000

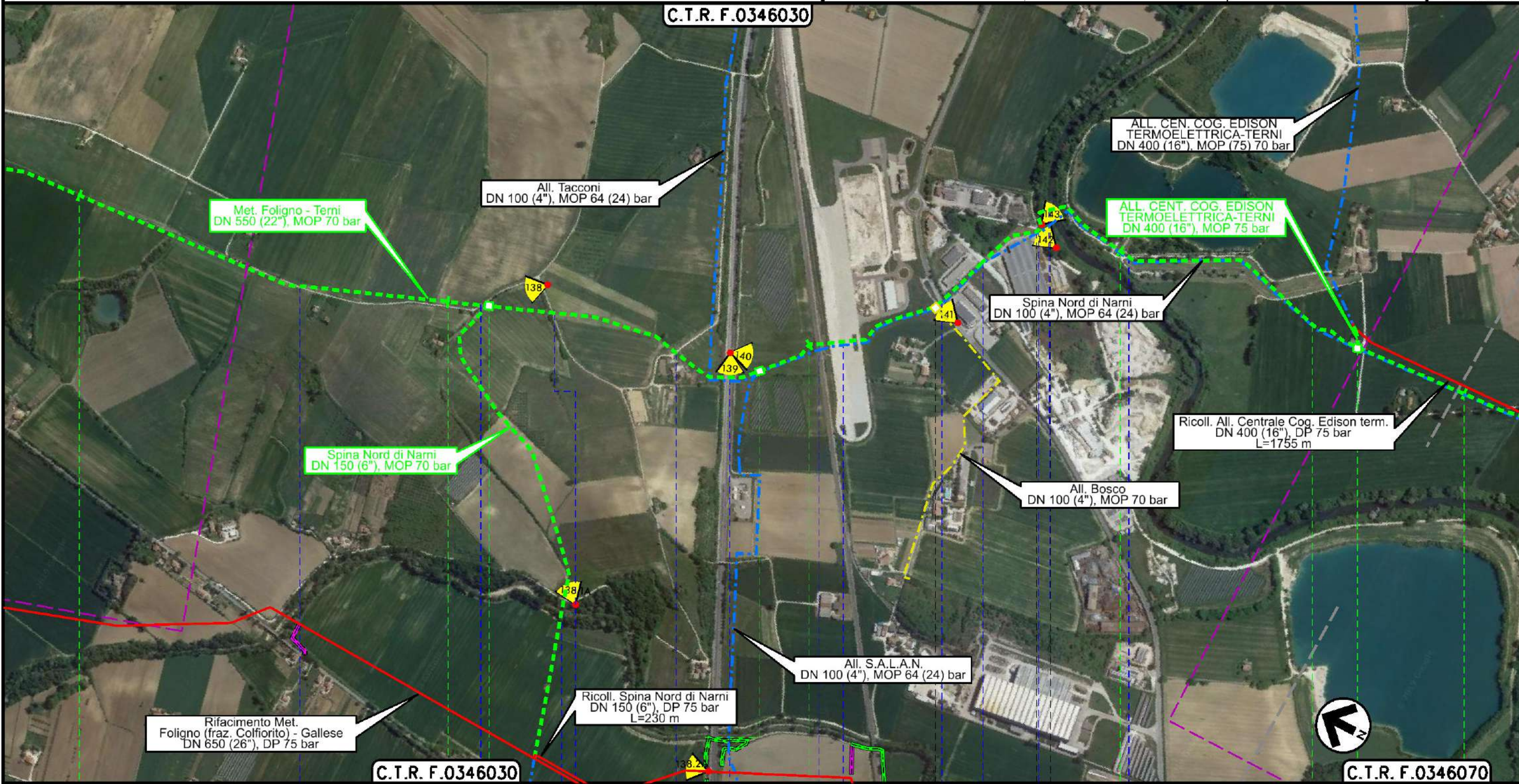
PLANIMETRIA ORTOFOTOCARTA



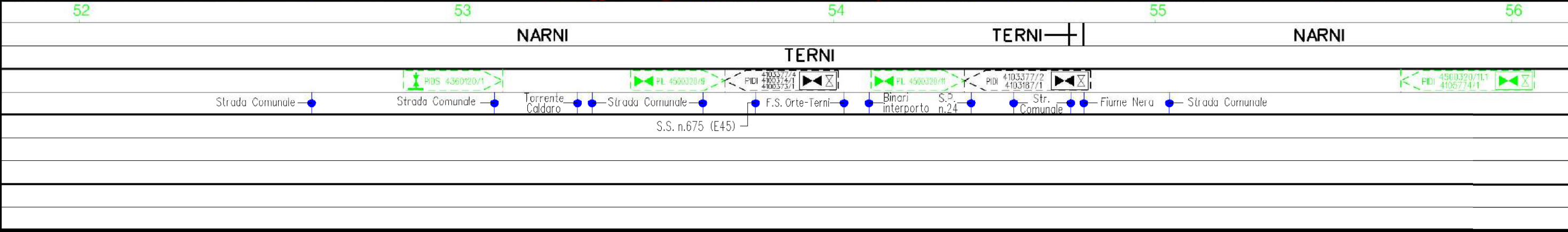
Rif.TFM: 011-PJMI-005-90-DT-D-5201

Dis. 90-DT-D-5201

Comm. NR/19093



Il presente disegno è di proprietà aziendale - La Società tutela i propri diritti a termine di legge.



Dism. metanodotti (4500220) Recanati-Foligno DN 600, (4500320) Foligno-Terni DN 550, (4500350) Foligno-Terni-Civita-Roma O. Tr. Terni-Civita Castellana DN 550 e opere connesse

2	24/02/20	AGGIORNAMENTO-EMISSIONE PER PERMESSI	M.MELETTI	L.GAUDENZI	A.SPADACINI
1	31/01/20	EMISSIONE PER PERMESSI	M.MELETTI	L.GAUDENZI	A.SPADACINI
INDICE	DATA	REVISIONI	ELABORATO	VERIFICATO	APPROVATO

Foglio
24
di 30
Scala
1:10000

PLANIMETRIA ORTOFOTOCARTA



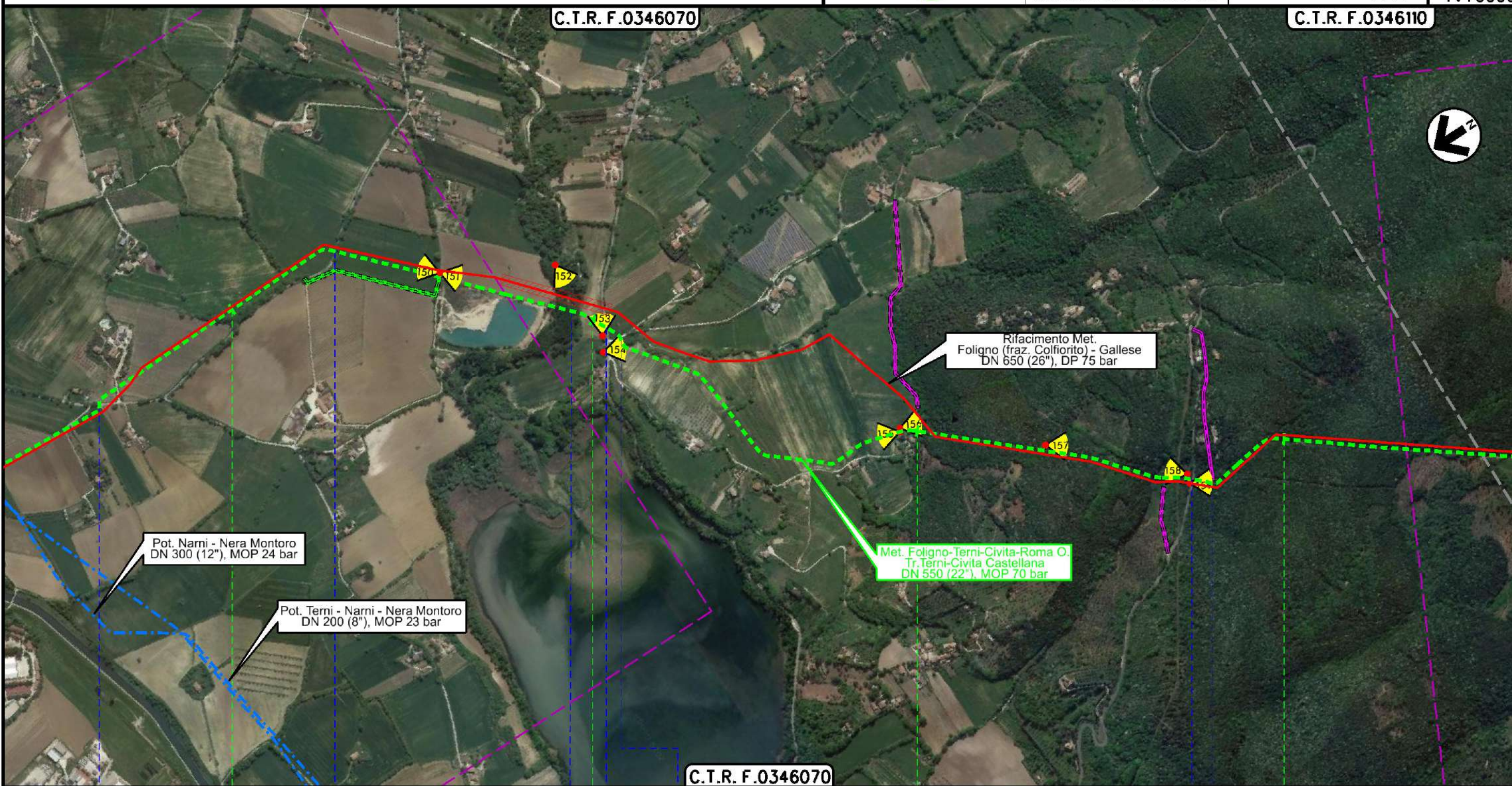
Rif.TFM: 011-PJMI-005-90-DT-D-5201

Dis. 90-DT-D-5201

Comm. NR/19093

C.T.R. F.0346070

C.T.R. F.0346110



C.T.R. F.0346070

NARNI
TERNI

Str. di S.Faustino Str. Com. dei Cerri Torrente L'Aia S.P. n.64 Fosso delle Valli S.P. n.20 Acquedotto Romano

Il presente disegno e' di proprieta' aziendale - La Societa' tutelera' i propri diritti a termine di legge.

Dism. metanodotti (4500220) Recanati-Foligno DN 600, (4500320) Foligno-Terni DN 550, (4500350) Foligno-Terni-Civita-Roma O. Tr. Terni-Civita Castellana DN 550 e opere connesse

2	24/02/20	AGGIORNAMENTO-EMISSIONE PER PERMESSI	M.MELETTI	L.GAUDENZI	A.SPADACINI
1	31/01/20	EMISSIONE PER PERMESSI	M.MELETTI	L.GAUDENZI	A.SPADACINI
INDICE	DATA	R E V I S I O N I			
		ELABORATO	VERIFICATO	APPROVATO	

Foglio
25
di 30
Scala
1:10000

PLANIMETRIA ORTOFOTOCARTA

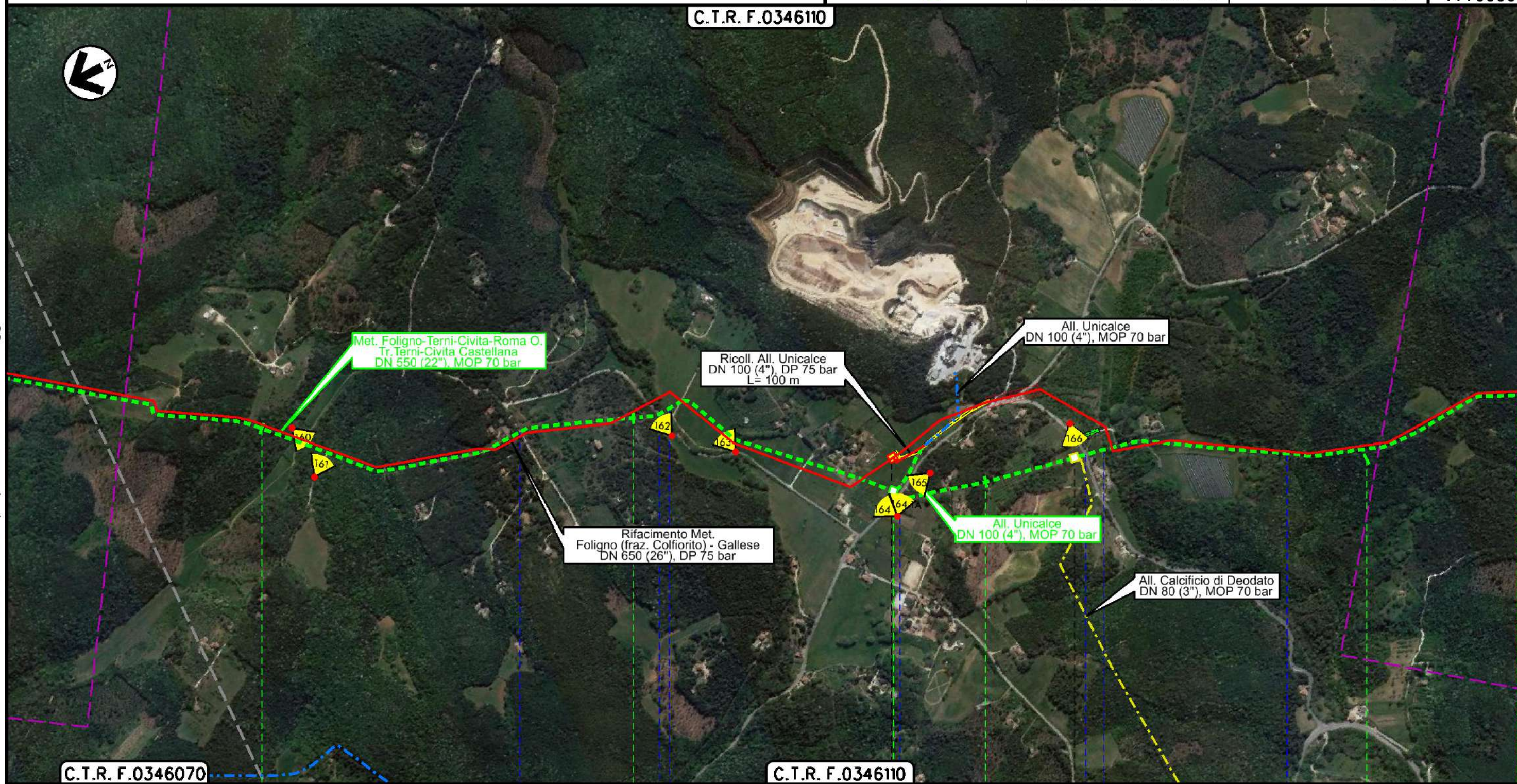


Rif. TFM: 011-PJMI-005-90-DT-D-5201

Dis. 90-DT-D-5201

Comm. NR/19093

C.T.R. F.0346110



C.T.R. F.0346070

C.T.R. F.0346110

NARNI
TERNI

PIDS n.16/A km 92+760

PIDS 15794/1

PIDS 4101828/1

Str. Narni - S. Urbano

S.P. n.72 - Fosso di Costa Romana

S.S. n.3

S.S. n.3 - Fosso di Ponte Sanguinaro

Fosso di Ponte Sanguinaro

Il presente disegno e' di proprieta' aziendale - La Societa' tutelera' i propri diritti a termine di legge.

Dism. metanodotti (4500220) Recanati-Foligno DN 600, (4500320) Foligno-Terni DN 550, (4500350) Foligno-Terni-Civita-Roma O. Tr. Terni-Civita Castellana DN 550 e opere connesse

2	24/02/20	AGGIORNAMENTO-EMISSIONE PER PERMESSI	M.MELETTI	L.GAUDENZI	A.SPADACINI
1	31/01/20	EMISSIONE PER PERMESSI	M.MELETTI	L.GAUDENZI	A.SPADACINI
INDICE	DATA	REVISIONI	ELABORATO	VERIFICATO	APPROVATO

Foglio
26
di 30
Scala
1:10000

PLANIMETRIA ORTOFOTOCARTA



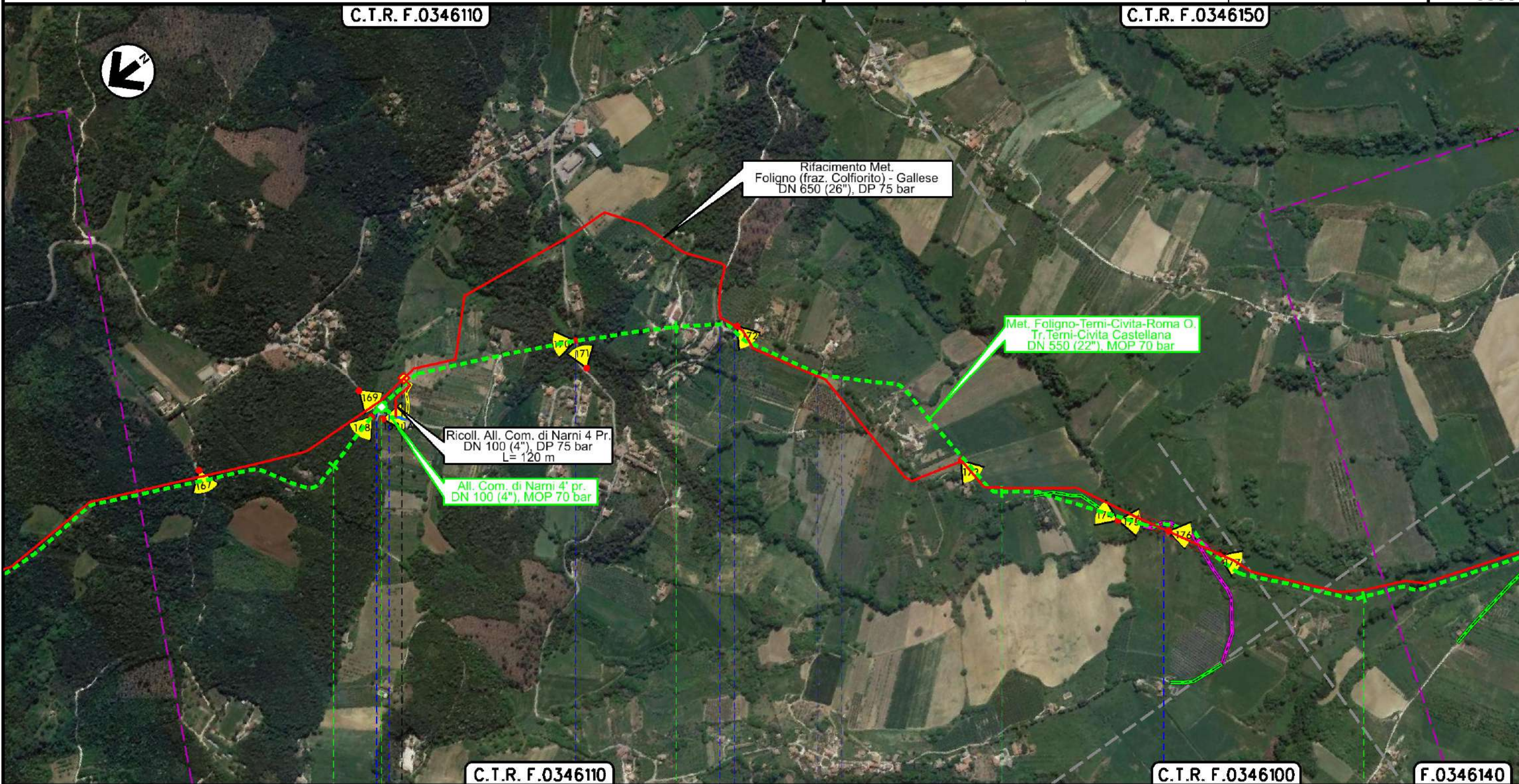
Rif.TFM: 011-PJMI-005-90-DT-D-5201

Dis. 90-DT-D-5201

Comm. NR/19093

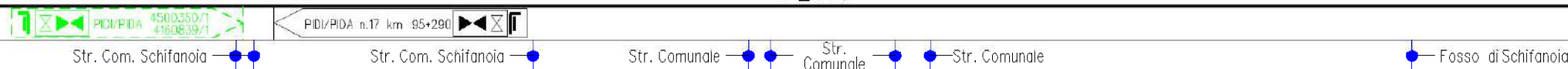
C.T.R. F.0346110

C.T.R. F.0346150



Il presente disegno è di proprietà aziendale - La Società tutelera i propri diritti a termine di legge.

NARNI
TERNI



Dism. metanodotti (4500220) Recanati-Foligno DN 600, (4500320) Foligno-Terni DN 550, (4500350) Foligno-Terni-Civita-Roma O. Tr. Terni-Civita Castellana DN 550 e opere connesse

2	24/02/20	AGGIORNAMENTO-EMISSIONE PER PERMESSI	M.MELETTI	L.GAUDENZI	A.SPADACINI
1	31/01/20	EMISSIONE PER PERMESSI	M.MELETTI	L.GAUDENZI	A.SPADACINI
INDICE	DATA	REVISIONI	ELABORATO	VERIFICATO	APPROVATO

Foglio
27
di 30
Scala
1:10000

PLANIMETRIA ORTOFOTOCARTA



Rif.TFM: 011-PJML-005-90-DT-D-5201

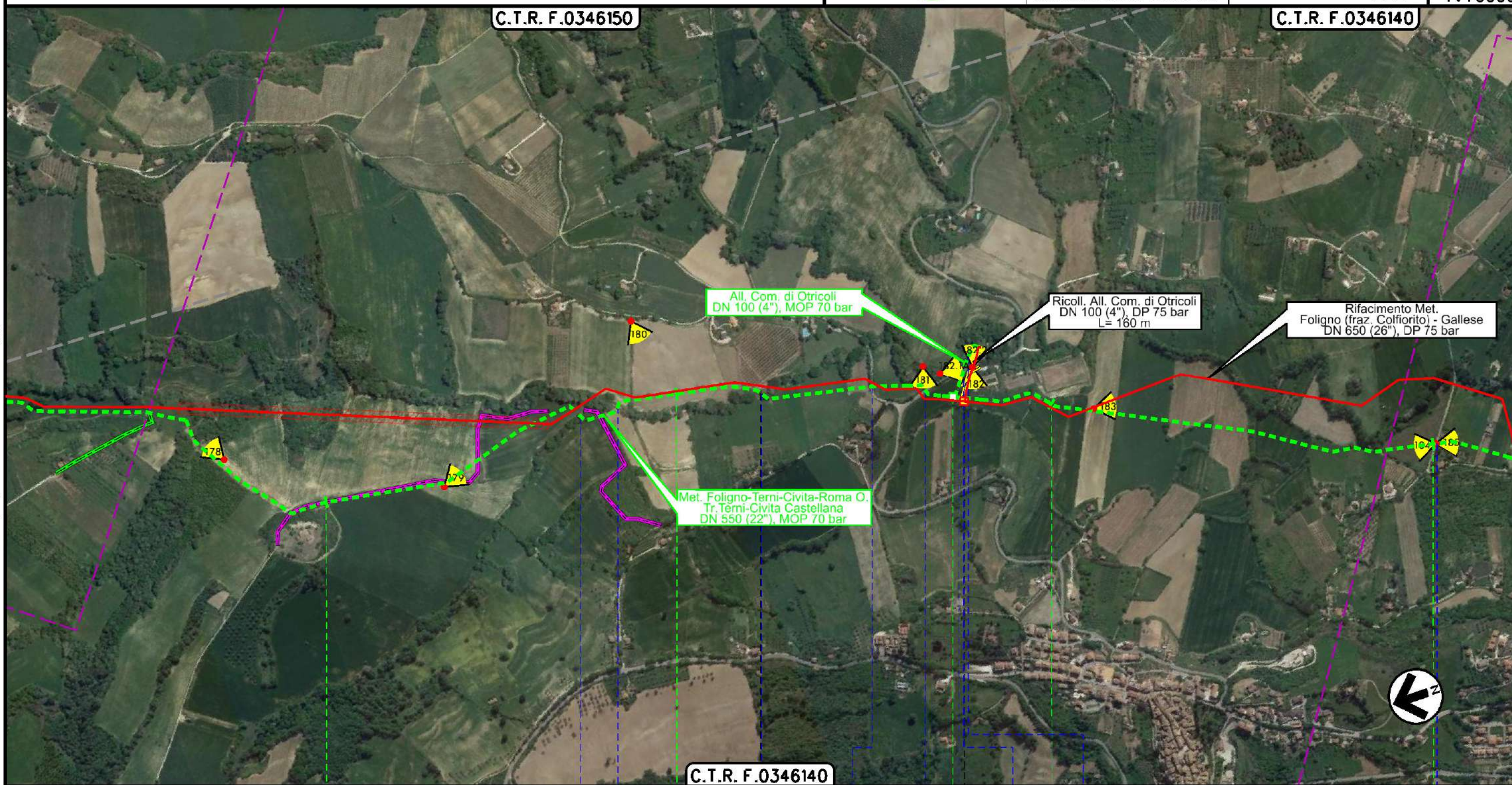
Dis. 90-DT-D-5201

Comm. NR/19093

C.T.R. F.0346150

C.T.R. F.0346140

Il presente disegno e' di proprieta' aziendale - La Societa' tutelera' i propri diritti a termine di legge.

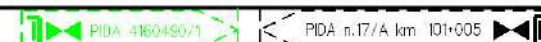


13 14 15 16

NARNI

TERNI

OTRICOLI



Fosso Fosso Primalaia Fosso Primalaia Str. Com. del Poggio S.P. n.71 Fosso S.P. n.71 Fosso Str. Com. S. Pietro

Dism. metanodotti (4500220) Recanati-Foligno DN 600, (4500320) Foligno-Terni DN 550, (4500350) Foligno-Terni-Civita-Roma O. Tr. Terni-Civita Castellana DN 550 e opere connesse

2	24/02/20	AGGIORNAMENTO-EMISSIONE PER PERMESSI	M.MELETTI	L.GAUDENZI	A.SPADACINI
1	31/01/20	EMISSIONE PER PERMESSI	M.MELETTI	L.GAUDENZI	A.SPADACINI
INDICE	DATA	REVISIONI	ELABORATO	VERIFICATO	APPROVATO

Foglio
28
di 30
Scala
1:10000

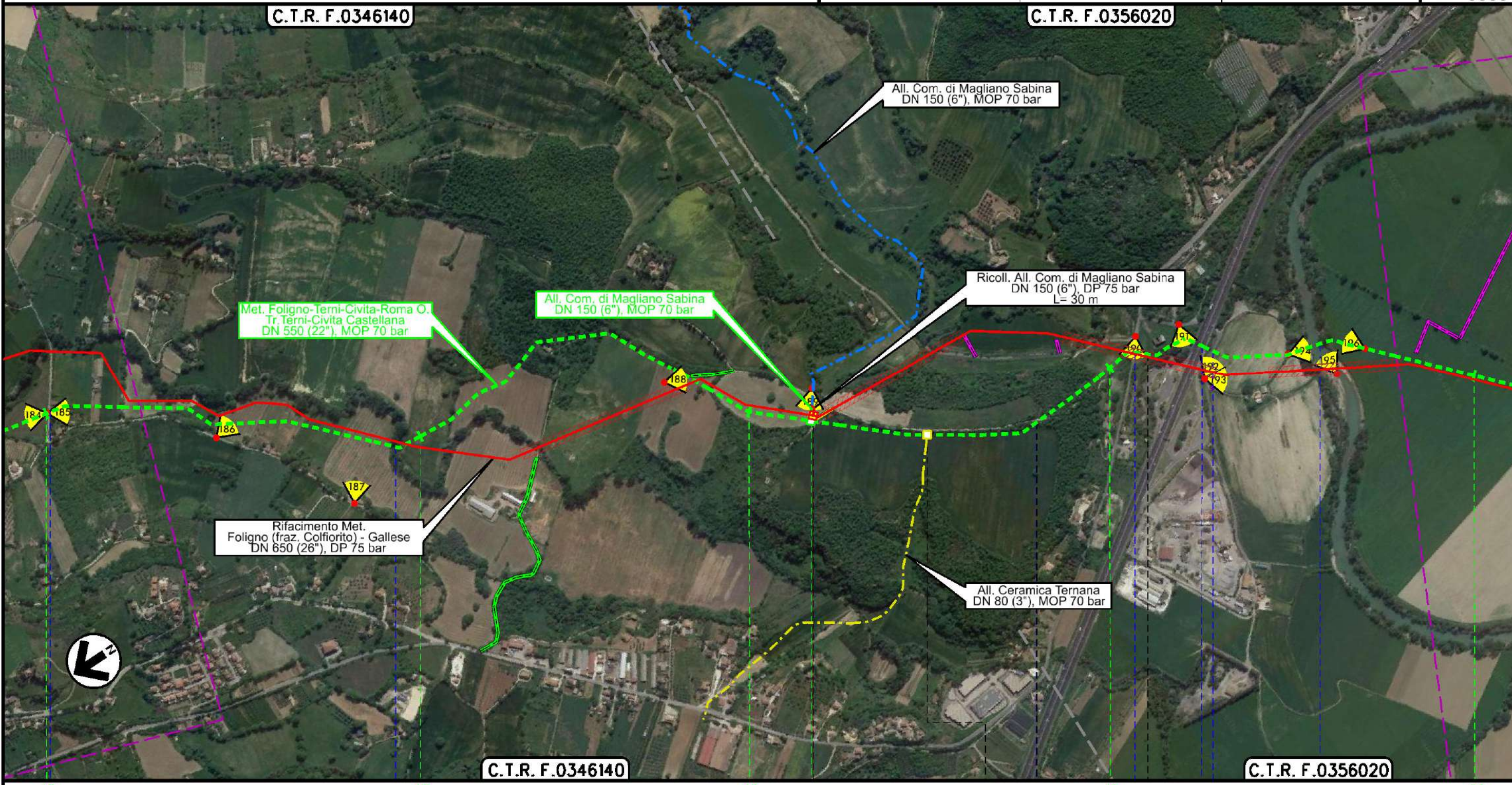
PLANIMETRIA ORTOFOTOCARTA



Dis. **90-DT-D-5201**
Comm. **NR/19093**

C.T.R. F.0346140

C.T.R. F.0356020



C.T.R. F.0346140

C.T.R. F.0356020

16 17 18 19 20

**OTRICOLI
TERNI**

**GALLESE
VITERBO**

**MAGLIANO SABINA
RIETI**

Str. Com. S. Pietro Torrente L'Aia PIDS n.17/B km 104-470 PIDS 4101523/1 Str. Comunale S.S. n.3 AI Str. Comunale Fiume Tevere

Il presente disegno è di proprietà aziendale - La Società tutelera i propri diritti a termine di legge.

2	24/02/20	AGGIORNAMENTO-EMISSIONE PER PERMESSI	M.MELETTI	L.GAUDENZI	A.SPADACINI
1	31/01/20	EMISSIONE PER PERMESSI	M.MELETTI	L.GAUDENZI	A.SPADACINI
INDICE	DATA	R E V I S I O N I			
		ELABORATO	VERIFICATO	APPROVATO	

PLANIMETRIA ORTOFOTOCARTA



Rif.TFM: 011-PJMI-005-90-DT-D-5201

Dis. 90-DT-D-5201

Comm. NR/19093

LEGENDA

SIMBOLOGIA CARTOGRAFICA

	Metanodotti in progetto		Metanodotti e impianti in progetto da altra opera
	Metanodotti in esercizio		Gallerie, Tunnel, Mini-Microtunnel, Raise Boring e T.O.C.
	Metanodotti da porre fuori esercizio e recuperare		Impianti di linea in progetto
	Aree impianti stacco-terminale in progetto da altra opera		Impianti di linea su rete in esercizio
	Aree impianti stacco-terminale esistenti		Impianti di linea da porre fuori esercizio e recuperare
	Strade di accesso provvisorio		In corso iter per spubblicazione PDR ed eventuale dismissione gasdotto
	Strada di accesso all'impianto		Punto di ripresa fotografico e numerazione
	Adeguamento strade esistenti		Strade di recente realizzazione
	Limite sovrapposizione fogli		

SIMBOLOGIA MECCANICA

	Punto di intercettazione di linea (P.I.L.)
	Punto di intercettazione di derivazione importante (P.I.D.I.)
	Punto di intercettazione di derivazione semplice con stacco da P.I.L. (P.I.D.S.)
	Punto di intercettazione e derivazione semplice con stacco da Linea (P.I.D.S.)
	Punto di intercettazione con discaggio di allacciamento (P.I.D.A.)
	Punto predisposto per il discaggio di allacciamento (P.P.D.A.)
	Punto di sezionamento elettrico terminale (P.S.E.T.)
	Stazione predisposta per lancio e ricevimento PIG
	Impianto di riduzione/regolazione della pressione

Progressiva chilometrica	N.		
Comuni			
Province			
Impianti		TIPO - N. - PROGR. km	
Attraversamenti			
Strade - Piste - Piazzole tubazioni	<p>TIPOI OGNI ATTRAVERSA (SS n. **, corso d'acqua, ferrovia, ecc.)</p> <p>ACCESSO IMPIANTI ADEGUAMENTI STRADE STRADE PROVVISORIE </p>		