

Il presente disegno è di proprietà aziendale - La Società tutelera i propri diritti a termine di legge.



COROGRAFIA Scala 1:500.000

2	24/02/2020	AGGIORNAMENTO-EMISSIONE PER PERMESSI	M.MELETTI	L.GAUDENZI	A.SPADACINI				
1	31/01/2020	EMISSIONE PER PERMESSI	M.MELETTI	L.GAUDENZI	A.SPADACINI				
0	22/11/2019	EMISSIONE PER COMMENTI	M.MELETTI	L.GAUDENZI	A.SPADACINI				
INDICE	DATA	REVISIONI	ELABORATO	VERIFICATO	APPROVATO				
		PROGETTISTA		Dis. 11-DT-D-5202					
		 R.f., TFM: 011-PJM1-005-11-DT-D-5202		Fg. 1 di 30					
RIFACIMENTO MET. COLFIORITO - GALLESE DN 650 (26"), DP 75 bar				Comm. NR/19093					
				INDICE <table border="1" style="display: inline-table; vertical-align: middle;"> <tr> <td style="width: 20px; height: 20px; text-align: center;">0</td> <td style="width: 20px; height: 20px; text-align: center;">1</td> <td style="width: 20px; height: 20px; text-align: center;">2</td> <td style="width: 20px; height: 20px;"></td> <td style="width: 20px; height: 20px;"></td> <td style="width: 20px; height: 20px;"></td> <td style="width: 20px; height: 20px;"></td> <td style="width: 20px; height: 20px;"></td> </tr> </table>		0	1	2	
0	1	2							
STRUMENTI DI TUTELA E PIANIFICAZIONE NAZIONALE				Scala 1:10000					
				Sostituisce il Sostituito dal					

RIFACIMENTO MET. FOLIGNO (FRAZ. COLFIORITO) – GALLESE
DN 650 (26"), DP 75 bar

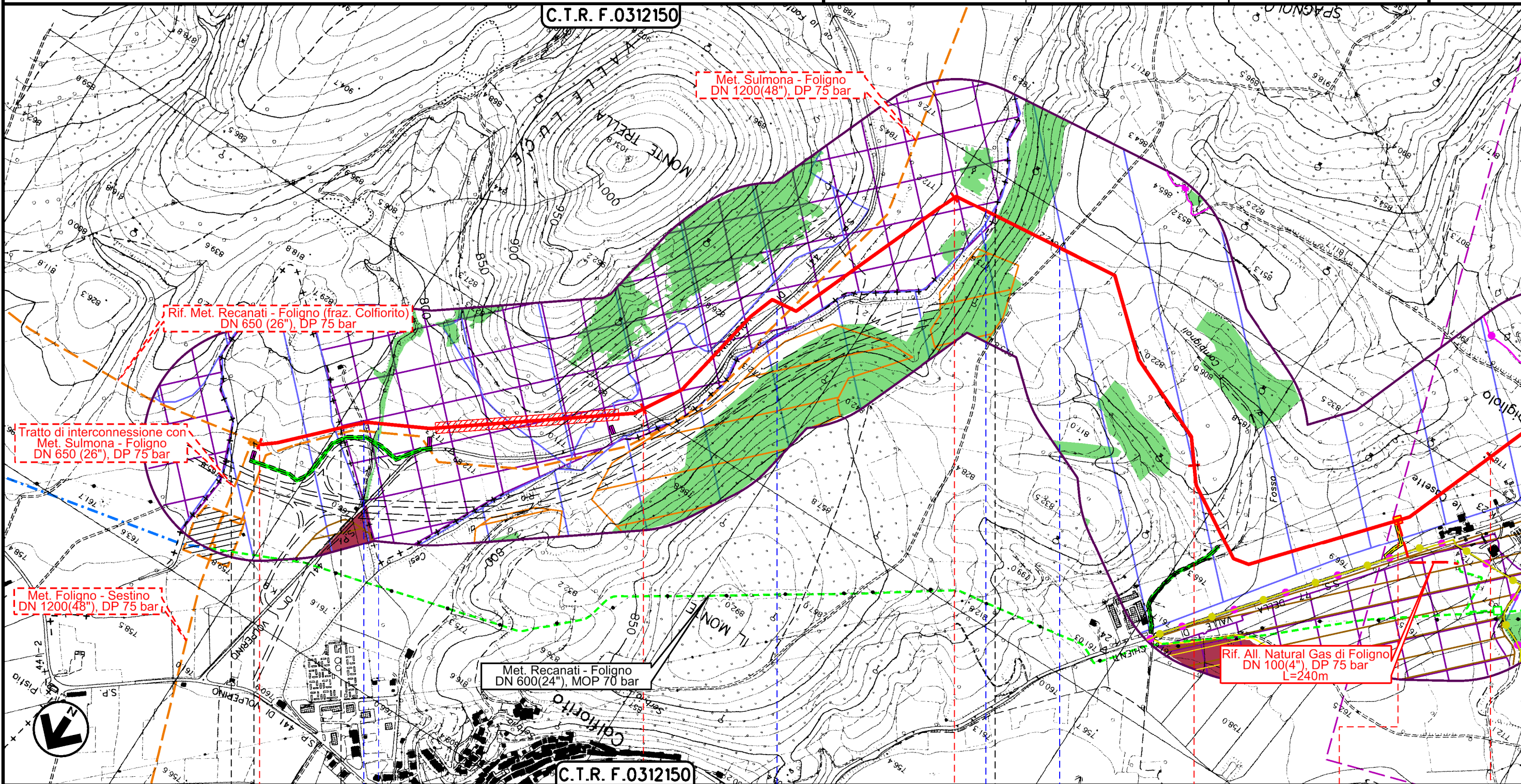
2	24/02/20	AGGIORNAMENTO-EMISSIONE PER PERMESSI	M.MELETTI	L.GAUDENZI	A.SPADACINI
1	31/01/20	EMISSIONE PER PERMESSI	M.MELETTI	L.GAUDENZI	A.SPADACINI
INDICE	DATA	R E V I S I O N I			
			ELABORATO	VERIFICATO	APPROVATO
			Dis.	11-DT-D-5202	
			Comm.	NR/19093	

Foglio
2
di 30
Scala
1:10000

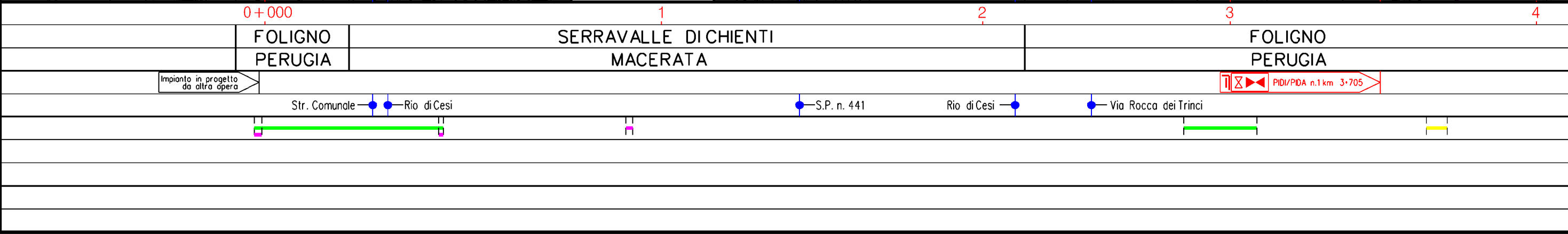
STRUMENTI DI TUTELA E PIANIFICAZIONE NAZIONALE



Ri.F.TFM: 011-PJMI-005-11-DT-D-5202



Il presente disegno è di proprietà aziendale - La Società tutelera i propri diritti a termine di legge.



RIFACIMENTO MET. FOLIGNO (FRAZ. COLFIORITO) – GALLESE
DN 650 (26"), DP 75 bar

2	24/02/20	AGGIORNAMENTO-EMISSIONE PER PERMESSI	M.MELETTI	L.GAUDENZI	A.SPADACINI
1	31/01/20	EMISSIONE PER PERMESSI	M.MELETTI	L.GAUDENZI	A.SPADACINI
INDICE	DATA	R E V I S I O N I			
		ELABORATO	VERIFICATO	APPROVATO	

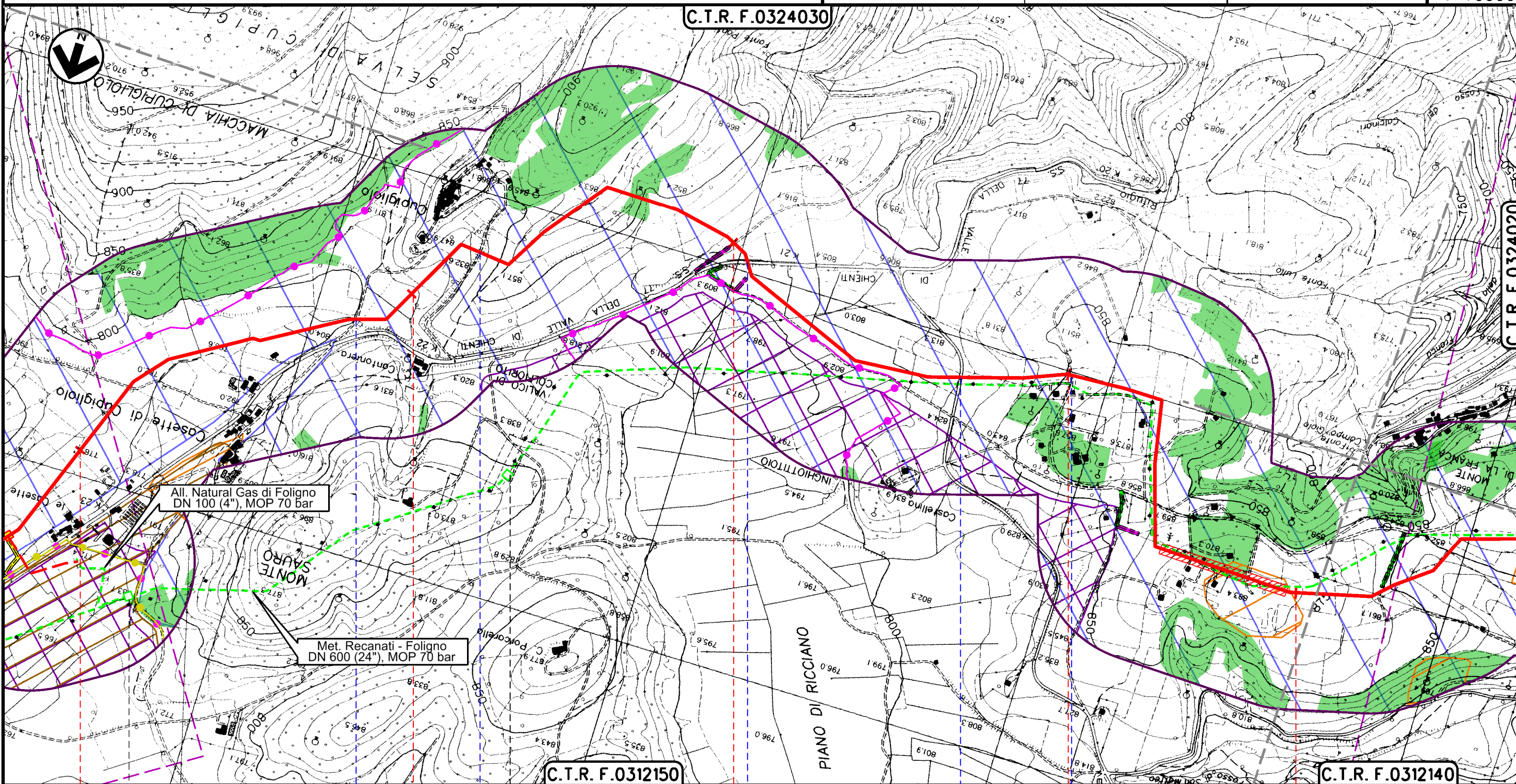
Foglio
3
di 30
Scala
1:10000

STRUMENTI DI TUTELA E PIANIFICAZIONE NAZIONALE





Ri.F.TFM: 011-PJMI-005-11-DT-D-5202

Dis. **11-DT-D-5202**
Comm. **NR/19093**



FOLIGNO
PERUGIA



- Str. Comunale
- Str. Comunale
- S.R.-EX S.S. n. 77var
- Str. Comunale Ponte Centesimo
- Str. Comunale

Il presente disegno è di proprietà aziendale - La Società tutelerà i propri diritti a termine di legge.

RIFACIMENTO MET. FOLIGNO (FRAZ. COLFIORITO) – GALLESE
DN 650 (26"), DP 75 bar

2	24/02/20	AGGIORNAMENTO-EMISSIONE PER PERMESSI	M.MELETTI	L.GAUDENZI	A.SPADACINI
1	31/01/20	EMISSIONE PER PERMESSI	M.MELETTI	L.GAUDENZI	A.SPADACINI
INDICE	DATA	R E V I S I O N I			
		ELABORATO	VERIFICATO	APPROVATO	

Foglio
4

di 30

Scala
1:10000

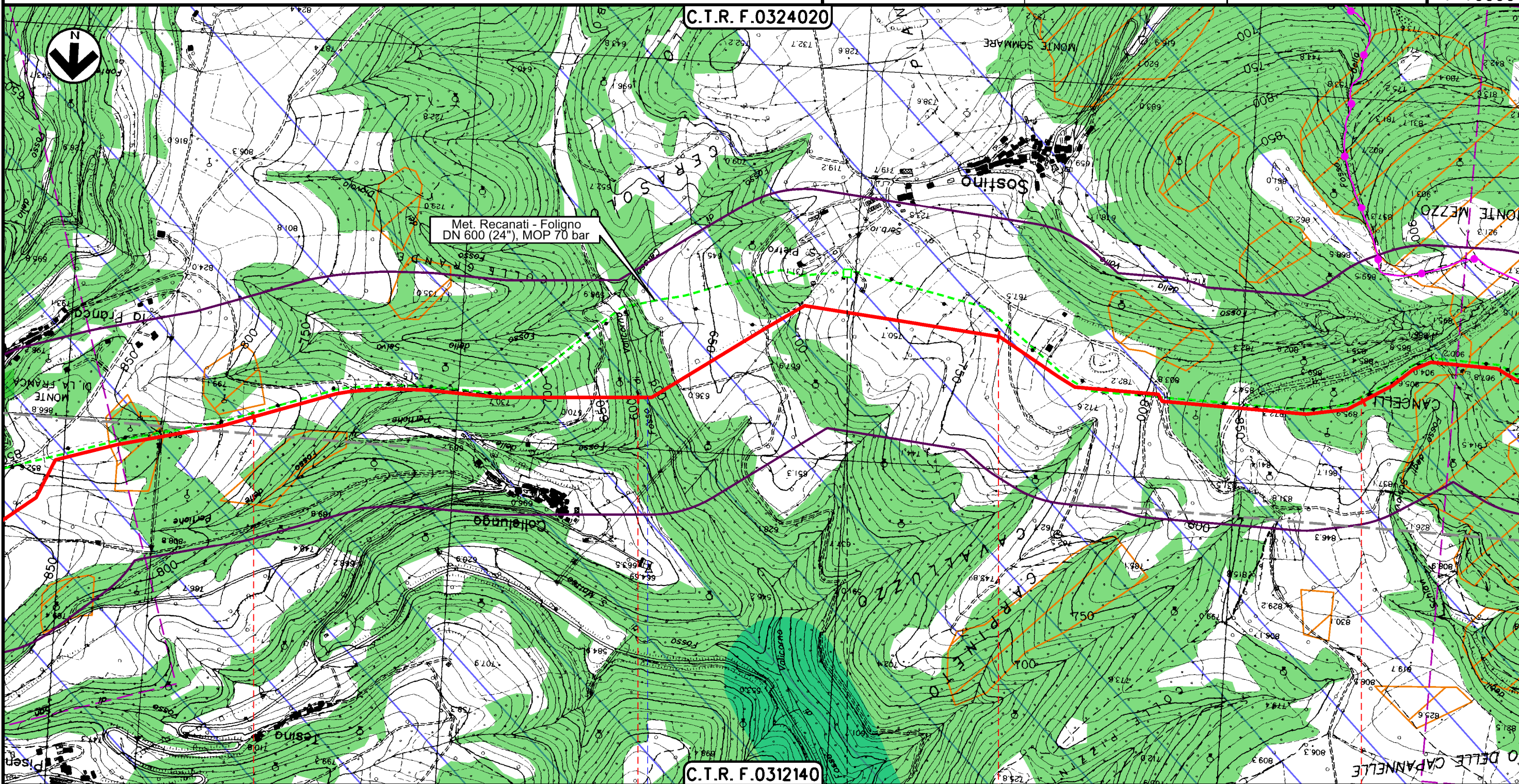
STRUMENTI DI TUTELA E PIANIFICAZIONE NAZIONALE



Ri.F.TFM: 011-PJMI-005-11-DT-D-5202

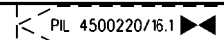
Dis. 11-DT-D-5202

Comm. NR/19093



C.T.R. F.0312140

FOLIGNO
PERUGIA



● Fosso di Valicorno

Il presente disegno è di proprietà aziendale - La Società tutelerà i propri diritti a termine di legge.

RIFACIMENTO MET. FOLIGNO (FRAZ. COLFIORITO) – GALLESE
DN 650 (26"), DP 75 bar

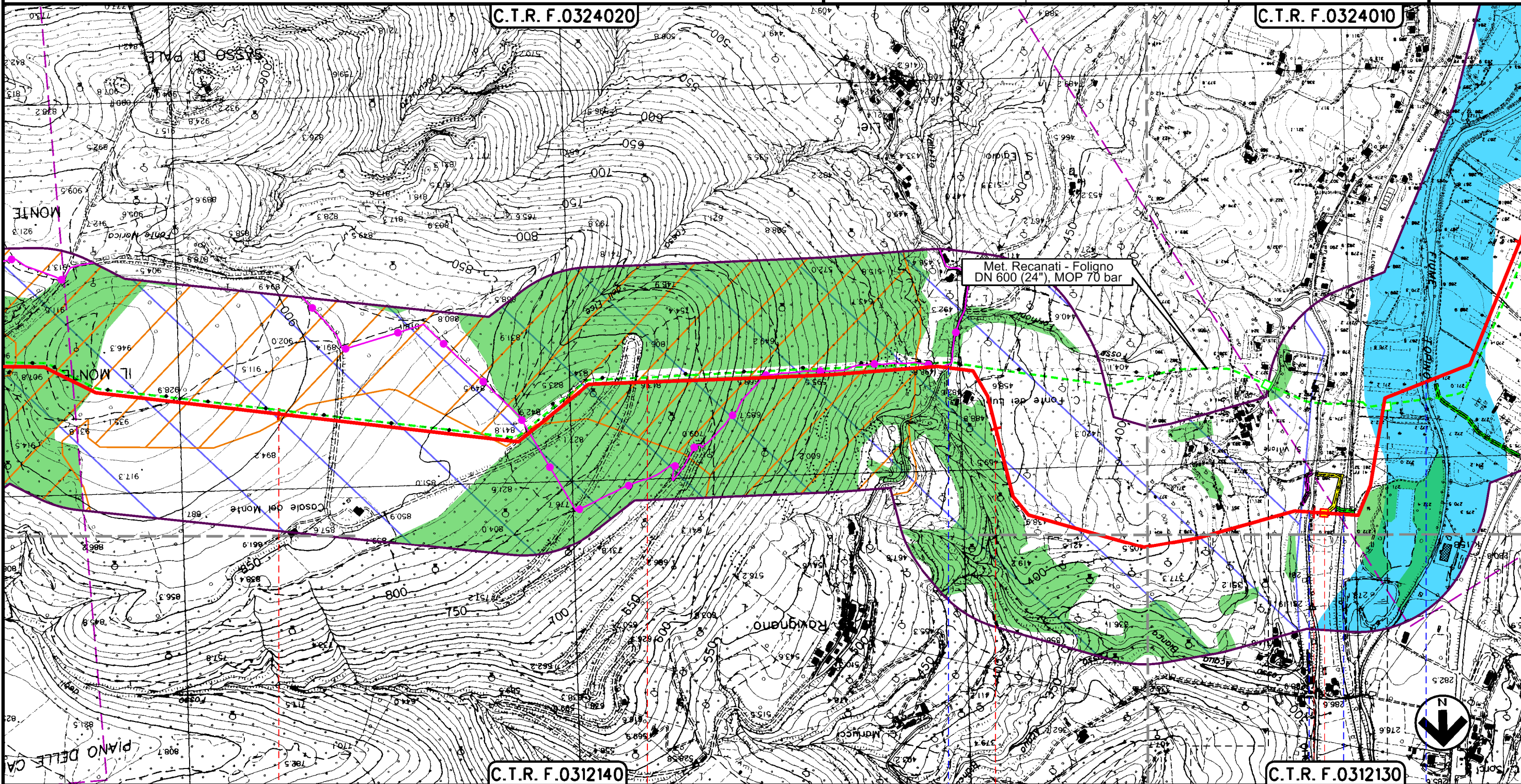
STRUMENTI DI TUTELA E PIANIFICAZIONE NAZIONALE

2	24/02/20	AGGIORNAMENTO-EMISSIONE PER PERMESSI	M.MELETTI	L.GAUDENZI	A.SPADACINI
1	31/01/20	EMISSIONE PER PERMESSI	M.MELETTI	L.GAUDENZI	A.SPADACINI
INDICE	DATA	REVISIONI	ELABORATO	VERIFICATO	APPROVATO
			Dis.	11-DT-D-5202	
			Comm.	NR/19093	

Foglio
5
di 30
Scala
1:10000

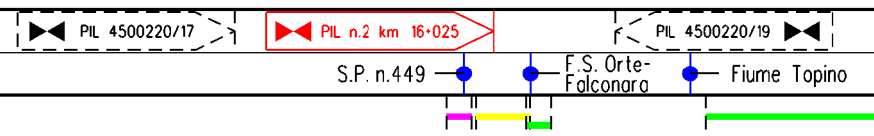


Ri.F.TFM: 011-PJMI-005-11-DT-D-5202



Il presente disegno è di proprietà aziendale - La Società tutelerà i propri diritti a termine di legge.

FOLIGNO
PERUGIA



RIFACIMENTO MET. FOLIGNO (FRAZ. COLFIORITO) – GALLESE
DN 650 (26"), DP 75 bar

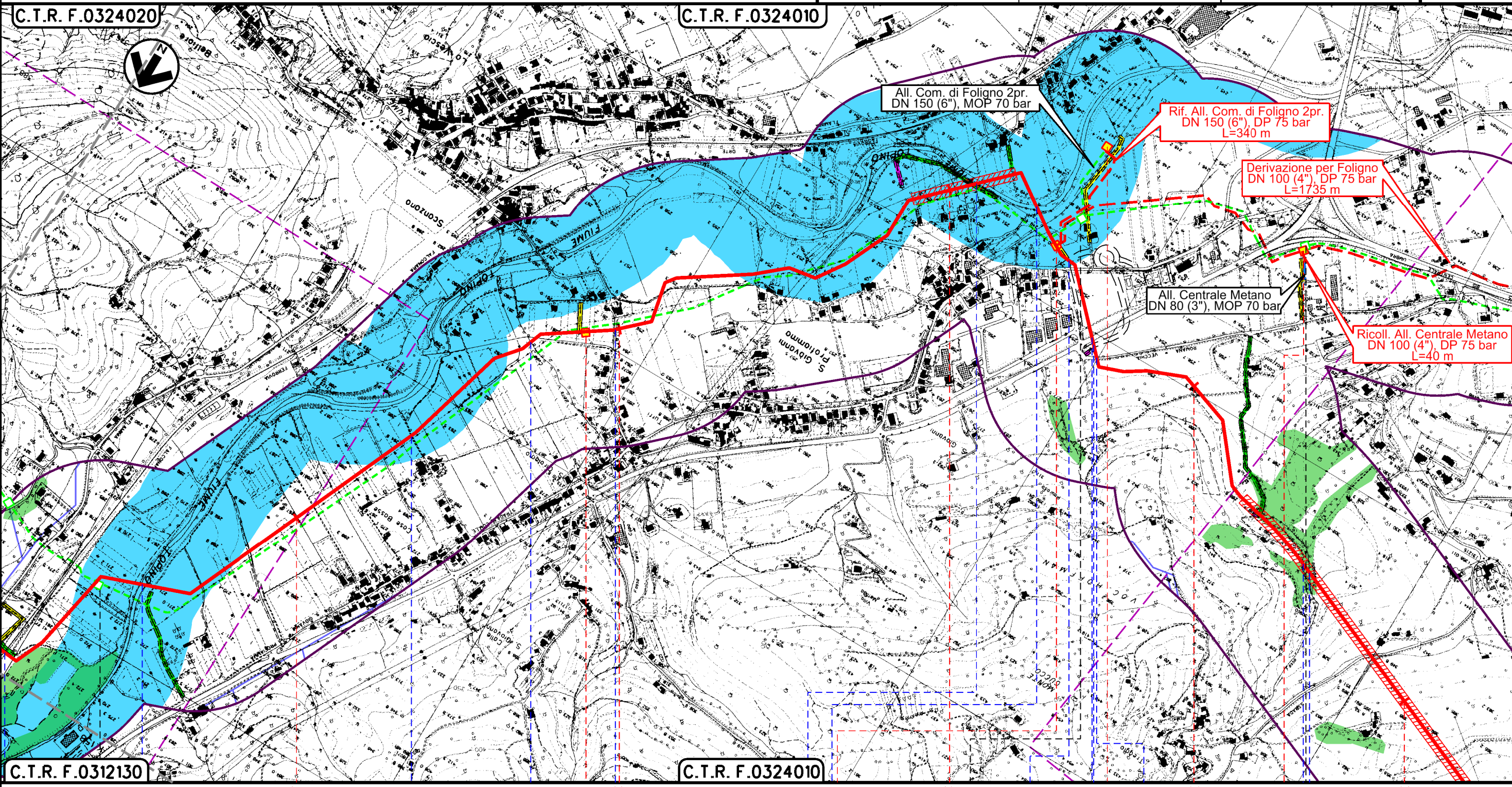
STRUMENTI DI TUTELA E PIANIFICAZIONE NAZIONALE

2	24/02/20	AGGIORNAMENTO-EMISSIONE PER PERMESSI	M.MELETTI	L.GAUDENZI	A.SPADACINI
1	31/01/20	EMISSIONE PER PERMESSI	M.MELETTI	L.GAUDENZI	A.SPADACINI
INDICE	DATA	R E V I S I O N I			
		ELABORATO	VERIFICATO	APPROVATO	
Dis.			11-DT-D-5202		
Comm.			NR/19093		

Foglio
6
di 30
Scala
1:10000



Ri F.TFM: 011-PJMI-005-11-DT-D-5202



Il presente disegno è di proprietà aziendale - La Società tutelerà i propri diritti a termine di legge.

FOLIGNO
PERUGIA



RIFACIMENTO MET. FOLIGNO (FRAZ. COLFIORITO) – GALLESE
DN 650 (26"), DP 75 bar

2	24/02/20	AGGIORNAMENTO-EMISSIONE PER PERMESSI	M.MELETTI	L.GAUDENZI	A.SPADACINI
1	31/01/20	EMISSIONE PER PERMESSI	M.MELETTI	L.GAUDENZI	A.SPADACINI
INDICE	DATA	R E V I S I O N I			
		ELABORATO	VERIFICATO	APPROVATO	

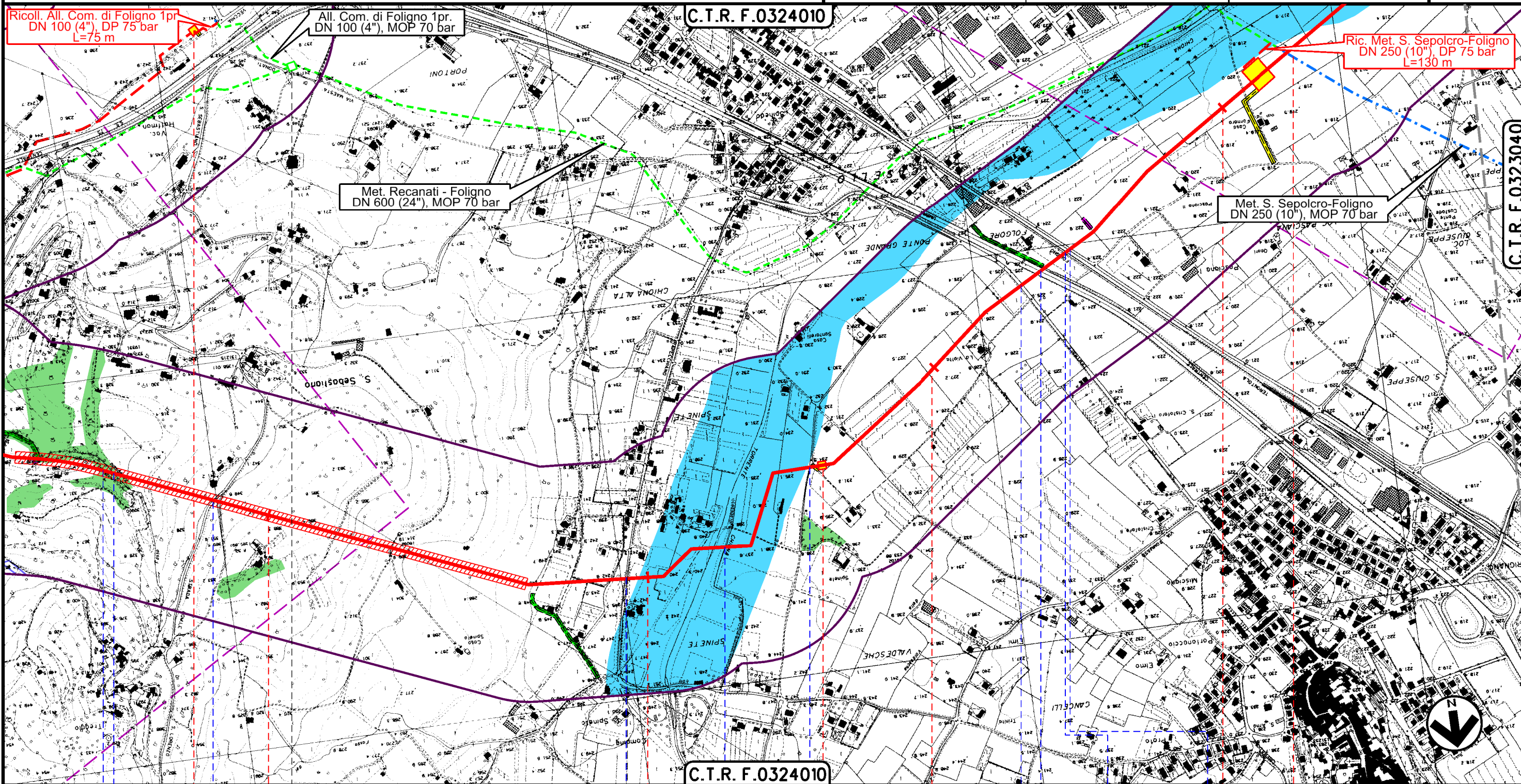
Foglio
7
di 30
Scala
1:10000

STRUMENTI DI TUTELA E PIANIFICAZIONE NAZIONALE



Ri.F.TFM: 011-PJMI-005-11-DT-D-5202

Dis. 11-DT-D-5202
Comm. NR/19093

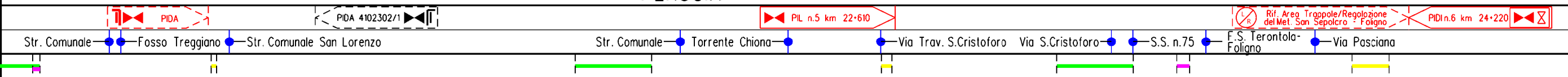


Il presente disegno è di proprietà aziendale - La Società tutelera i propri diritti a termine di legge.

FOLIGNO

PERUGIA

SPELLO



RIFACIMENTO MET. FOLIGNO (FRAZ. COLFIORITO) – GALLESE
DN 650 (26"), DP 75 bar

2	24/02/20	AGGIORNAMENTO-EMISSIONE PER PERMESSI	M.MELETTI	L.GAUDENZI	A.SPADACINI
1	31/01/20	EMISSIONE PER PERMESSI	M.MELETTI	L.GAUDENZI	A.SPADACINI
INDICE	DATA	R E V I S I O N I			
		ELABORATO	VERIFICATO	APPROVATO	

Foglio
8
di 30
Scala
1:10000

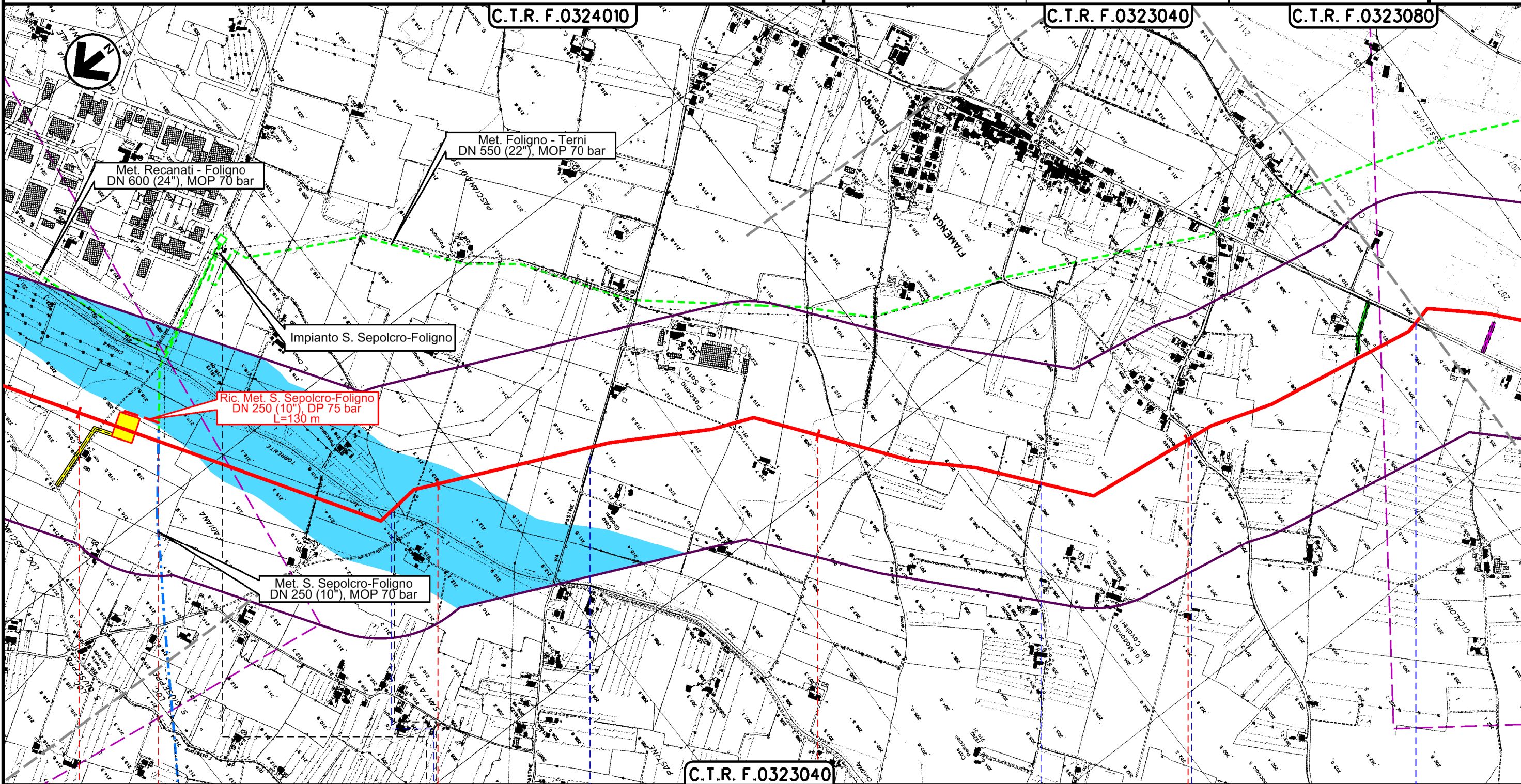
STRUMENTI DI TUTELA E PIANIFICAZIONE NAZIONALE



Ri.F.TFM: 011-PJMI-005-11-DT-D-5202

Dis. 11-DT-D-5202

Comm. NR/19093



Il presente disegno è di proprietà aziendale - La Società tutelera i propri diritti a termine di legge.

24	25	26	27
SPELLO		FOLIGNO	
PERUGIA			
Torrente Chiona		Via della Chiana	Via Madonna dei Cavalieri
		Via Ramacciae	S.R. n.316

RIFACIMENTO MET. FOLIGNO (FRAZ. COLFIORITO) – GALLESE
DN 650 (26"), DP 75 bar

2	24/02/20	AGGIORNAMENTO-EMISSIONE PER PERMESSI	M.MELETTI	L.GAUDENZI	A.SPADACINI
1	31/01/20	EMISSIONE PER PERMESSI	M.MELETTI	L.GAUDENZI	A.SPADACINI
INDICE	DATA	R E V I S I O N I			
			ELABORATO	VERIFICATO	APPROVATO
			Dis.	11-DT-D-5202	
			Comm.	NR/19093	

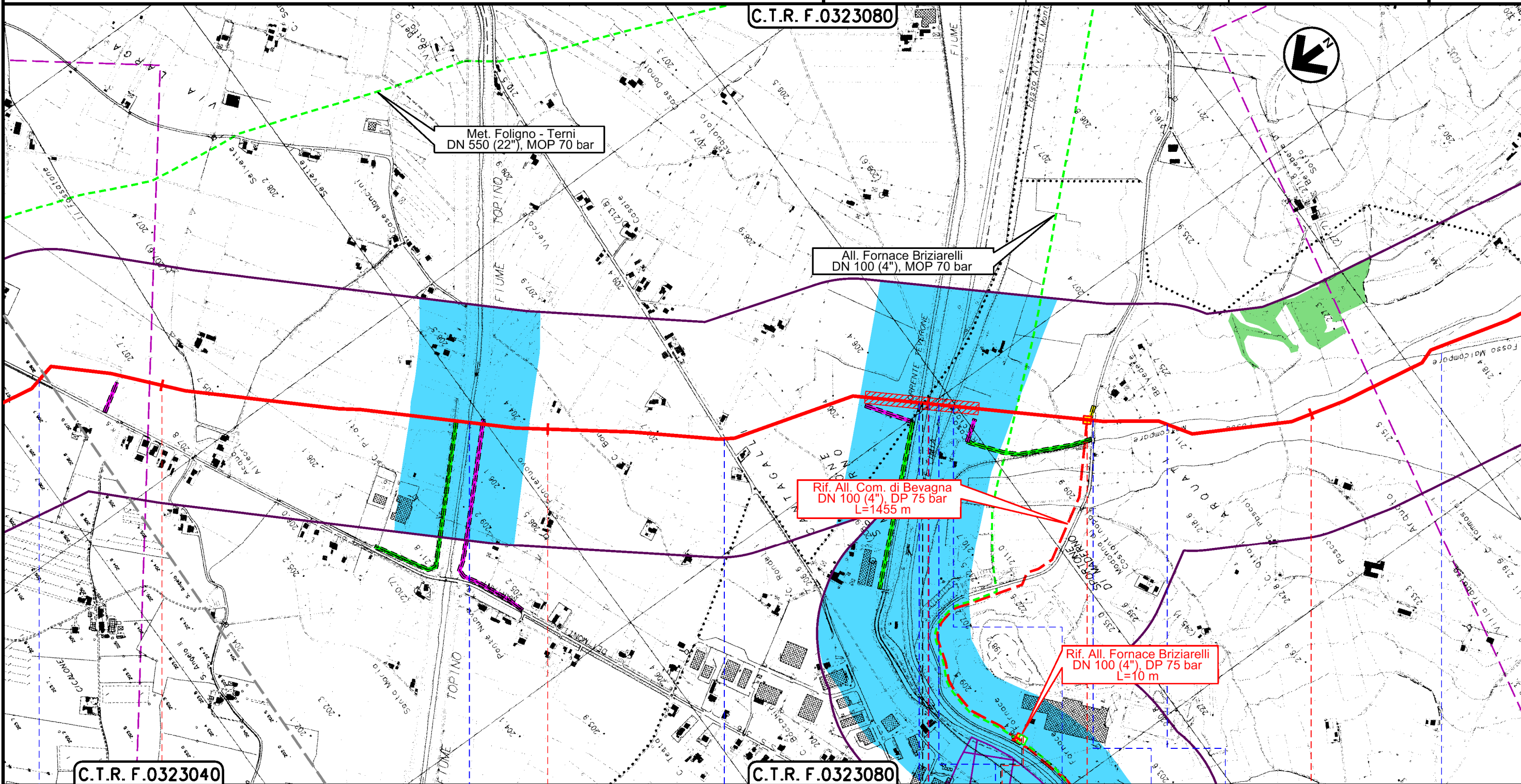
Foglio
9
di 30
Scala
1:10000

STRUMENTI DI TUTELA E PIANIFICAZIONE NAZIONALE



Ri F.TFM: 011-PJMI-005-11-DT-D-5202

C.T.R. F.0323080



Il presente disegno è di proprietà aziendale - La Società tutelerà i propri diritti a termine di legge.

C.T.R. F.0323040

C.T.R. F.0323080

FOLIGNO

PERUGIA

BEVAGNA

● S.R. n.316

● Fiume Topino

● Via Monte Priora

● Torrente Teverone

● Fiume Citunno

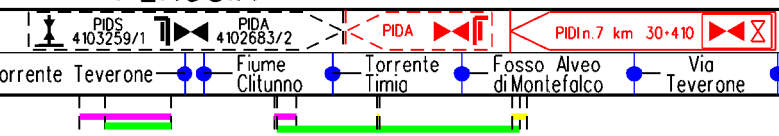
● Torrente Timio

● Fosso Alveo di Montefalco

● Via Teverone

● Fosso Malcompare

● Fosso Malcompare



RIFACIMENTO MET. FOLIGNO (FRAZ. COLFIORITO) – GALLESE
DN 650 (26"), DP 75 bar

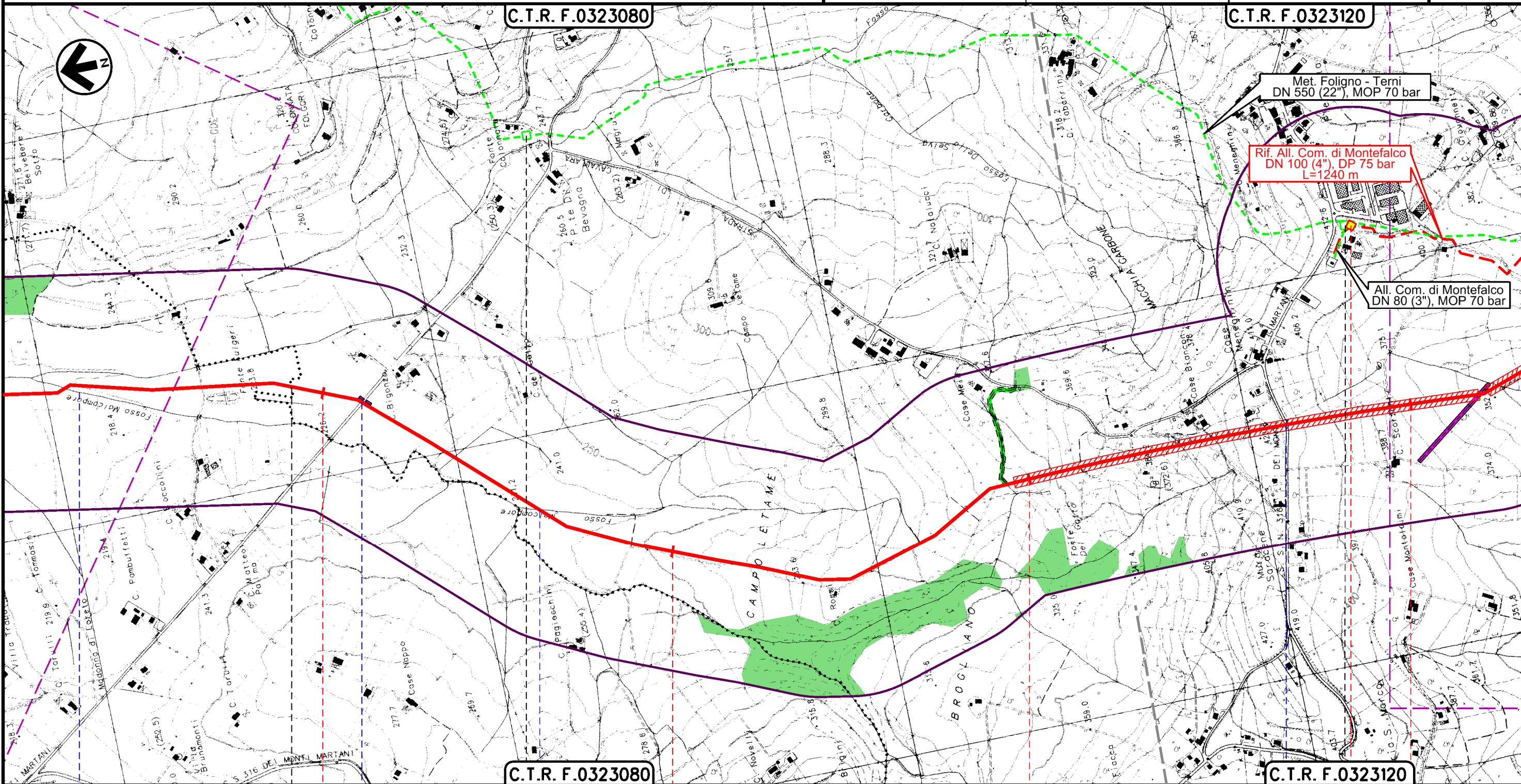
STRUMENTI DI TUTELA E PIANIFICAZIONE NAZIONALE

2	24/02/20	AGGIORNAMENTO-EMISSIONE PER PERMESSI	M.MELETTI	L.GAUDENZI	A.SPADACINI
1	31/01/20	EMISSIONE PER PERMESSI	M.MELETTI	L.GAUDENZI	A.SPADACINI
INDICE	DATA	REVISIONI	ELABORATO	VERIFICATO	APPROVATO
			Dis.	11-DT-D-5202	
			Comm.	NR/19093	

Foglio
10
di 30
Scala
1:10000



Ri.F.TFM: 011-PJMI-005-11-DT-D-5202



BEVAGNA

PERUGIA

MONTEFALCO

PIL 4500320/1

PIDA 4104759/1

PIDA

Fosso Malcompare

S.P. n. 443

Fosso Malcompare

S.P. n.445

RIFACIMENTO MET. FOLIGNO (FRAZ. COLFIORITO) – GALLESE
DN 650 (26"), DP 75 bar

STRUMENTI DI TUTELA E PIANIFICAZIONE NAZIONALE

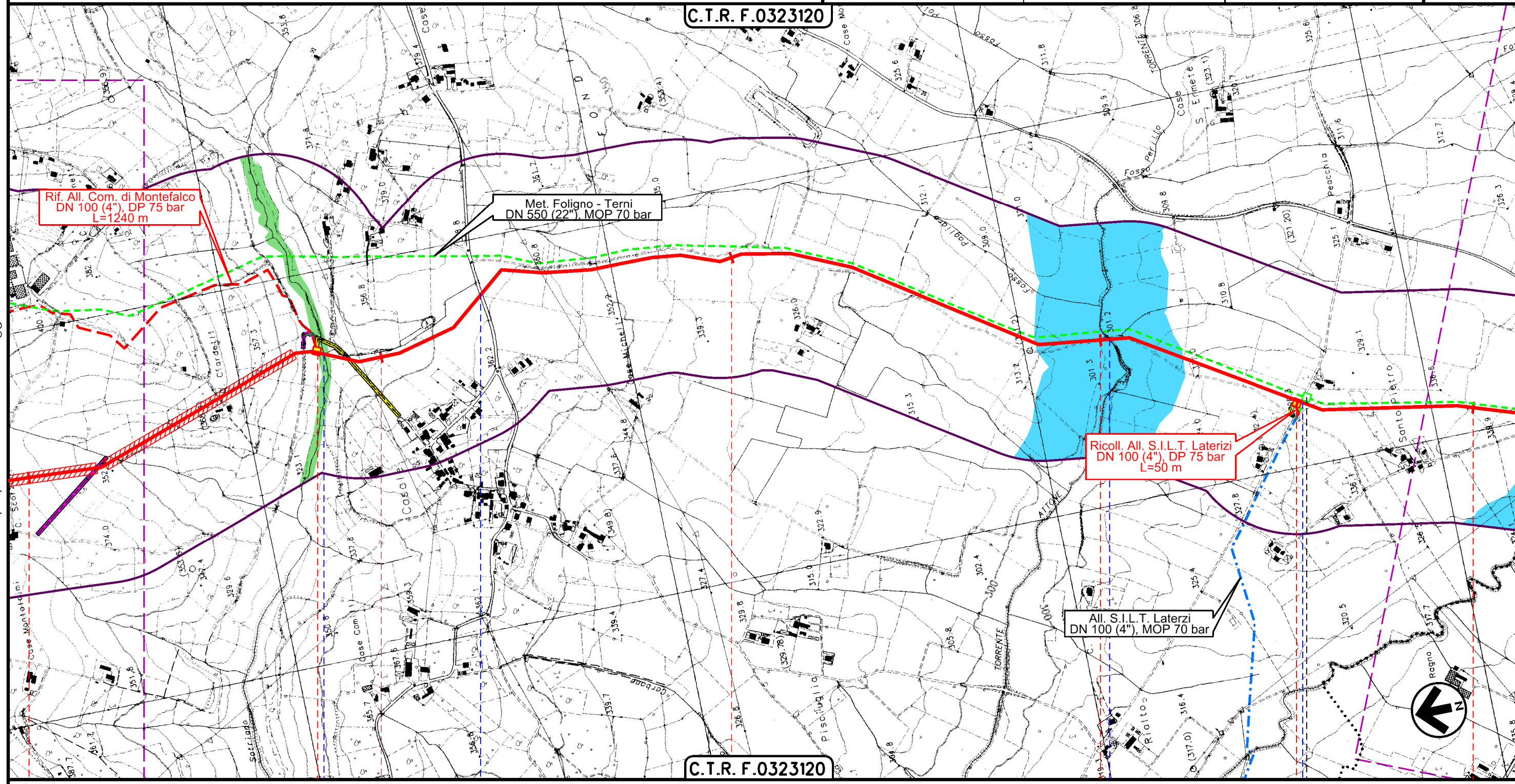
2	24/02/20	AGGIORNAMENTO-EMISSIONE PER PERMESSI	M.MELETTI	L.GAUDENZI	A.SPADACINI
1	31/01/20	EMISSIONE PER PERMESSI	M.MELETTI	L.GAUDENZI	A.SPADACINI
INDICE	DATA	R E V I S I O N I			
			ELABORATO	VERIFICATO	APPROVATO
			Dis.	11-DT-D-5202	
			Comm.	NR/19093	

Foglio
11
di 30
Scala
1:10000



Ri.F.TFM: 011-PJMI-005-11-DT-D-5202


C.T.R. F.0323120



C.T.R. F.0323120

35 36 37 38 39

MONTEFALCO
PERUGIA



Il presente disegno è di proprietà aziendale - La Società tutelerà i propri diritti a termine di legge.

RIFACIMENTO MET. FOLIGNO (FRAZ. COLFIORITO) – GALLESE
DN 650 (26"), DP 75 bar

2	24/02/20	AGGIORNAMENTO-EMISSIONE PER PERMESSI	M.MELETTI	L.GAUDENZI	A.SPADACINI
1	31/01/20	EMISSIONE PER PERMESSI	M.MELETTI	L.GAUDENZI	A.SPADACINI
INDICE	DATA	R E V I S I O N I			
		ELABORATO	VERIFICATO	APPROVATO	

Foglio
12
di 30
Scala
1:10000

STRUMENTI DI TUTELA E PIANIFICAZIONE NAZIONALE



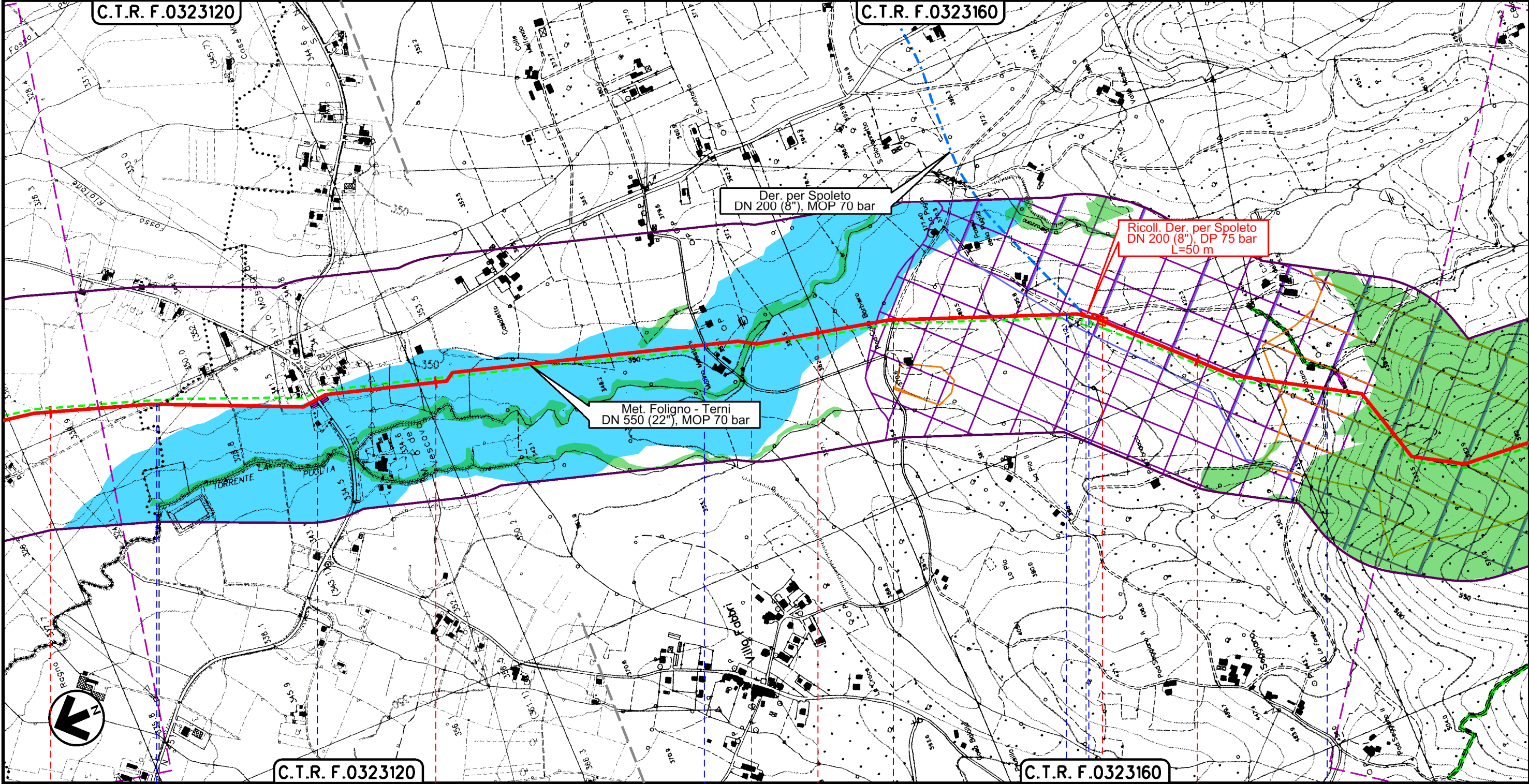
Ri.F.TFM: 011-PJMI-005-11-DT-D-5202

Dis. **11-DT-D-5202**

Comm. **NR/19093**

C.T.R. F.0323120

C.T.R. F.0323160



C.T.R. F.0323120

C.T.R. F.0323160

MONTEFALCO

GIANO DELL'UMBRIA

PERUGIA

Loc. S. Pietro

S.P. n.451

Str. Comunale

Torrente Puglia

Via Casa Iaco

Str. Comunale

Str. Comunale

Loc. Seggiano



Il presente disegno è di proprietà aziendale - La Società tutelerà i propri diritti a termine di legge.

RIFACIMENTO MET. FOLIGNO (FRAZ. COLFIORITO) – GALLESE
DN 650 (26"), DP 75 bar

STRUMENTI DI TUTELA E PIANIFICAZIONE NAZIONALE

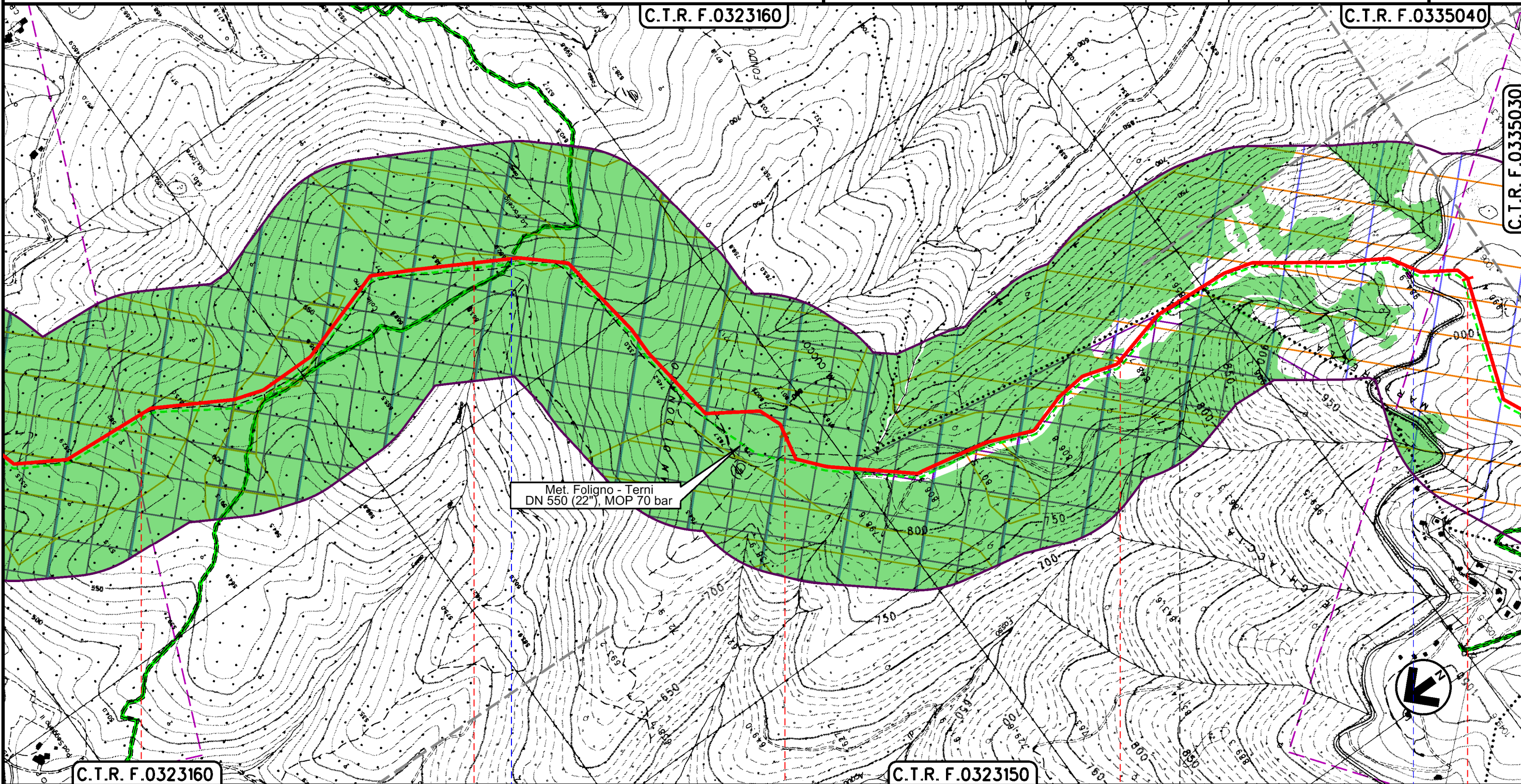
2	24/02/20	AGGIORNAMENTO-EMISSIONE PER PERMESSI	M.MELETTI	L.GAUDENZI	A.SPADACINI
1	31/01/20	EMISSIONE PER PERMESSI	M.MELETTI	L.GAUDENZI	A.SPADACINI
INDICE	DATA	R E V I S I O N I			
		ELABORATO		VERIFICATO	APPROVATO
		Dis. 11-DT-D-5202			
		Comm. NR/19093			

Foglio
13
di 30
Scala
1:10000



Rif.TFM: 011-PJMI-005-11-DT-D-5202

Dis. 11-DT-D-5202
Comm. NR/19093



C.T.R. F.0323160

C.T.R. F.0323150

43 44 45 46 47
GIANO DELL'UMBRIA

PERUGIA

SPOLETO

Via della Madonna del Rosario

S.P. n.455

Il presente disegno è di proprietà aziendale - La Società tutelerà i propri diritti a termine di legge.

RIFACIMENTO MET. FOLIGNO (FRAZ. COLFIORITO) – GALLESE
DN 650 (26"), DP 75 bar

2	24/02/20	AGGIORNAMENTO-EMISSIONE PER PERMESSI	M.MELETTI	L.GAUDENZI	A.SPADACINI
1	31/01/20	EMISSIONE PER PERMESSI	M.MELETTI	L.GAUDENZI	A.SPADACINI
INDICE	DATA	R E V I S I O N I			
		ELABORATO	VERIFICATO	APPROVATO	

Foglio
14
di 30
Scala
1:10000

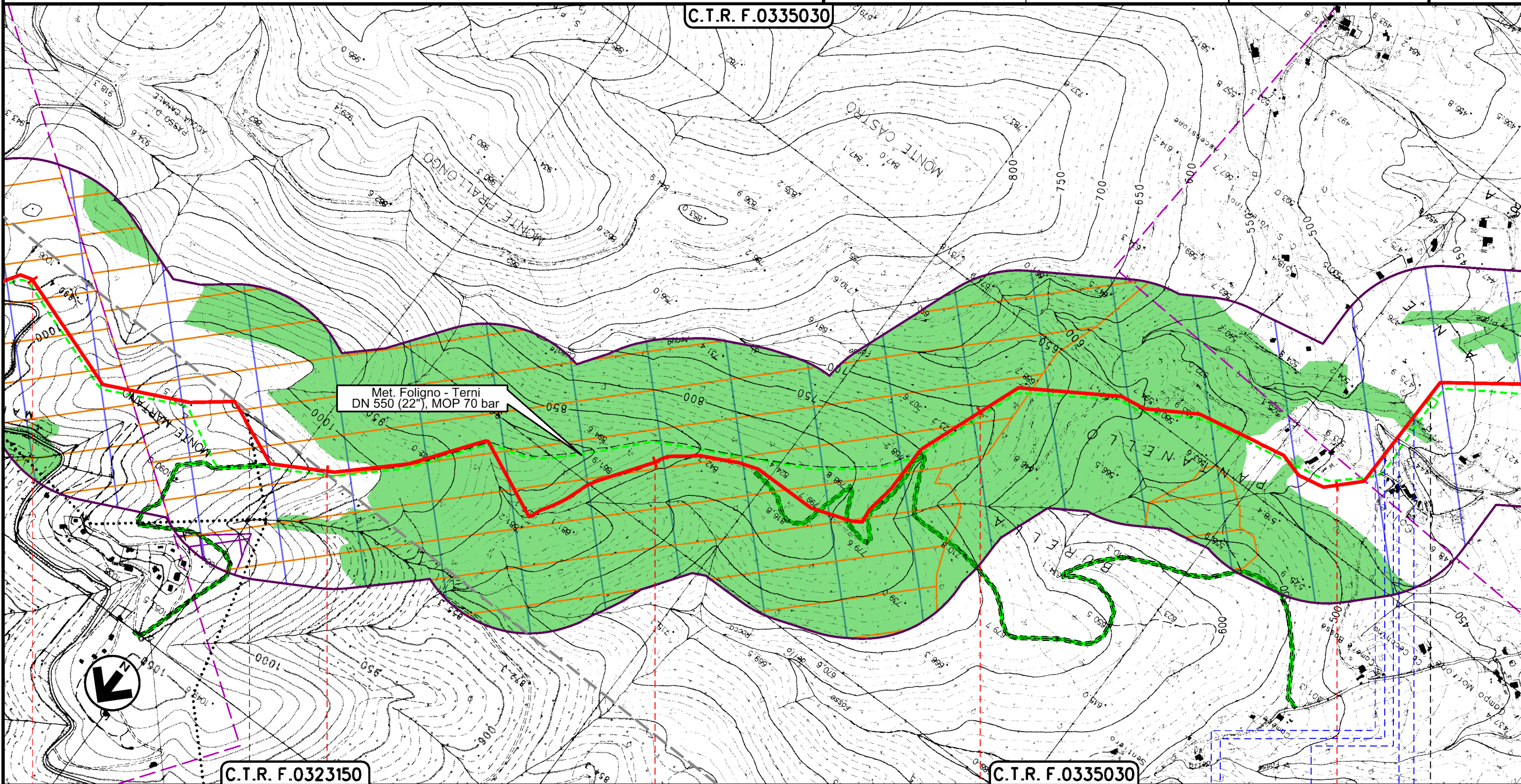
STRUMENTI DI TUTELA E PIANIFICAZIONE NAZIONALE



Ri.F.TFM: 011-PJMI-005-11-DT-D-5202

Dis. **11-DT-D-5202**
Comm. **NR/19093**

C.T.R. F.0335030



Il presente disegno è di proprietà aziendale - La Società tutelerà i propri diritti a termine di legge.

SPOLETO

PERUGIA

MASSA MARTANA

PI 4500320/3

Str. Comunale ●● Fosso di Acqua Canale ●● Str. Comunale ●● Str. Vicinale Colle ●●

RIFACIMENTO MET. FOLIGNO (FRAZ. COLFIORITO) – GALLESE
DN 650 (26"), DP 75 bar

STRUMENTI DI TUTELA E PIANIFICAZIONE NAZIONALE

2	24/02/20	AGGIORNAMENTO-EMISSIONE PER PERMESSI	M.MELETTI	L.GAUDENZI	A.SPADACINI
1	31/01/20	EMISSIONE PER PERMESSI	M.MELETTI	L.GAUDENZI	A.SPADACINI
INDICE	DATA	R E V I S I O N I			
		ELABORATO		VERIFICATO	APPROVATO
		Dis.		11-DT-D-5202	
		Comm.		NR/19093	

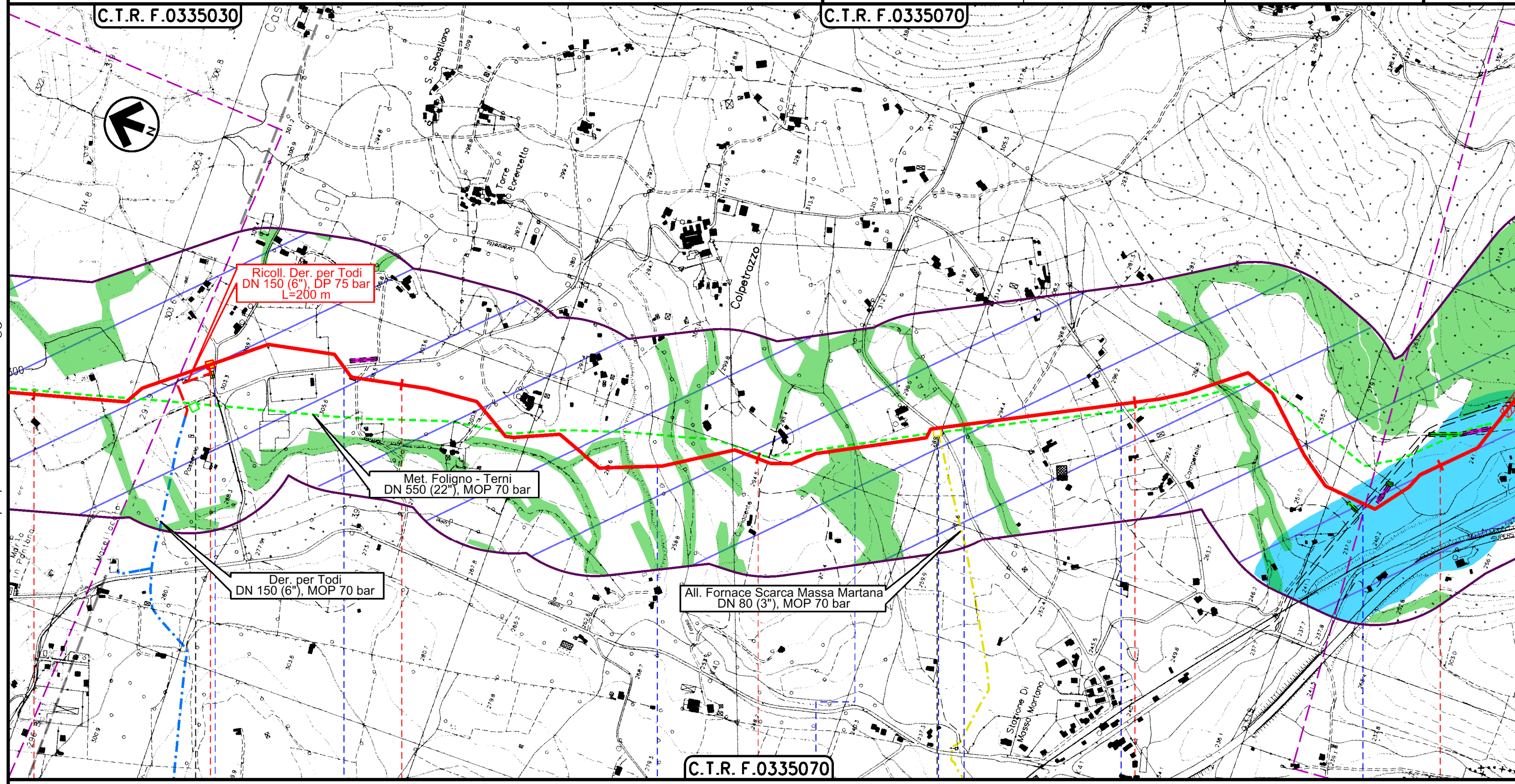
Foglio
16
di 30
Scala
1:10000



Ri F.TFM: 011-PJMI-005-11-DT-D-5202

C.T.R. F.0335030

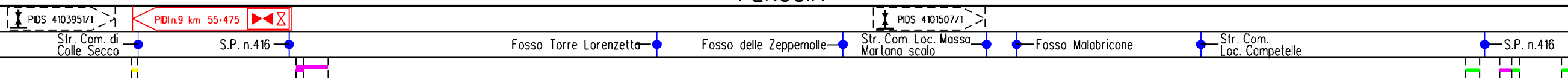
C.T.R. F.0335070



C.T.R. F.0335070

55 56 57 58 59

MASSA MARTANA
PERUGIA



Il presente disegno è di proprietà aziendale - La Società tutelerà i propri diritti a termine di legge.

RIFACIMENTO MET. FOLIGNO (FRAZ. COLFIORITO) – GALLESE
DN 650 (26"), DP 75 bar

STRUMENTI DI TUTELA E PIANIFICAZIONE NAZIONALE

2	24/02/20	AGGIORNAMENTO-EMISSIONE PER PERMESSI	M.MELETTI	L.GAUDENZI	A.SPADACINI
1	31/01/20	EMISSIONE PER PERMESSI	M.MELETTI	L.GAUDENZI	A.SPADACINI
INDICE	DATA	R E V I S I O N I			
			ELABORATO	VERIFICATO	APPROVATO
			Dis.	11-DT-D-5202	
			Comm.	NR/19093	

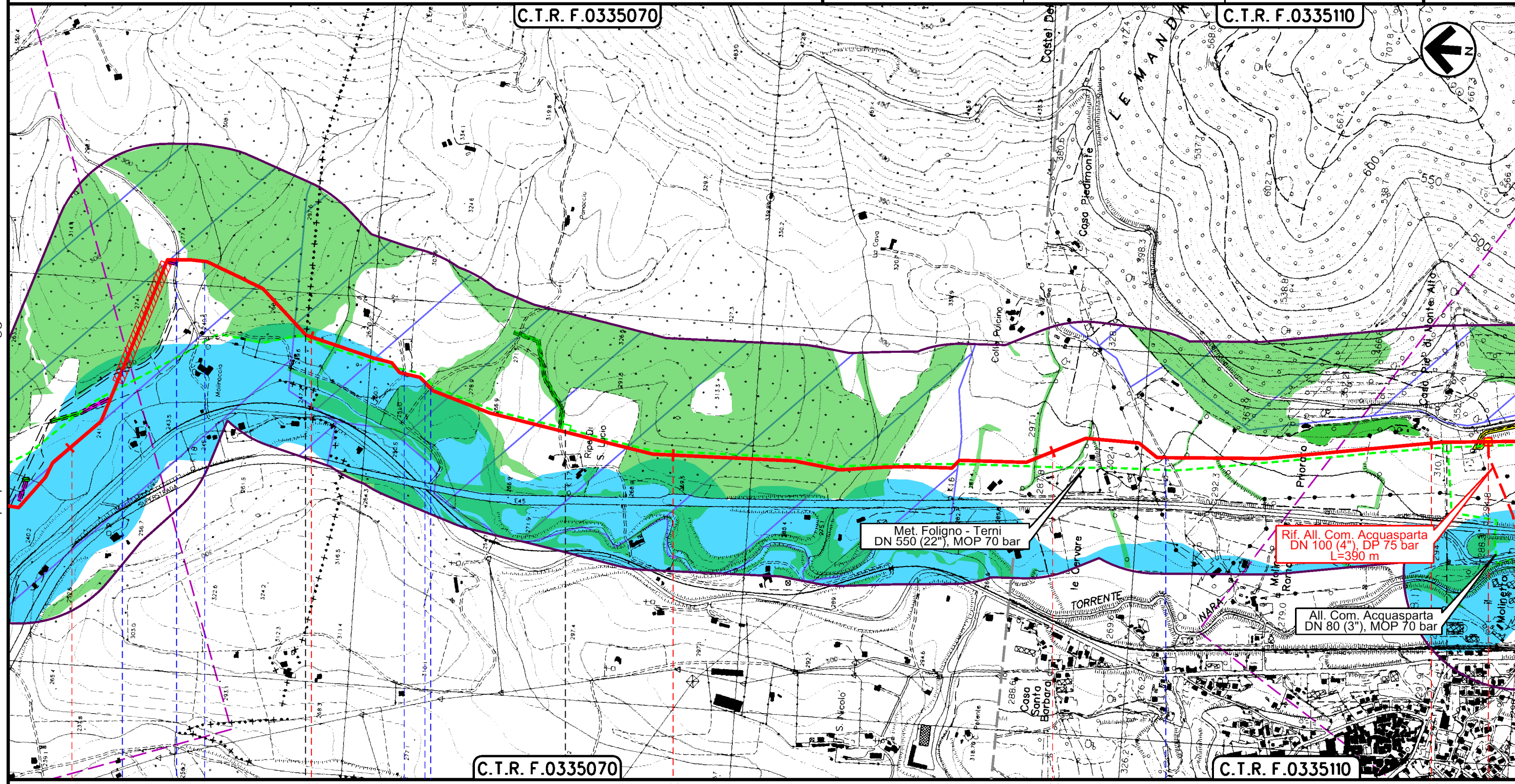

Foglio
17
di 30
Scala
1:10000



Ri.F.TFM: 011-PJMI-005-11-DT-D-5202

C.T.R. F.0335070

C.T.R. F.0335110



Il presente disegno è di proprietà aziendale - La Società tutelerà i propri diritti a termine di legge.

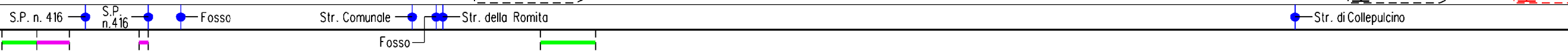
MASSA MARTANA
PERUGIA

ACQUASPARTA
TERNI

PIL 4500320/4

PIDS 4102749/1

PIDS n.9/A km 63+145



RIFACIMENTO MET. FOLIGNO (FRAZ. COLFIORITO) – GALLESE
DN 650 (26"), DP 75 bar

2	24/02/20	AGGIORNAMENTO-EMISSIONE PER PERMESSI	M.MELETTI	L.GAUDENZI	A.SPADACINI
1	31/01/20	EMISSIONE PER PERMESSI	M.MELETTI	L.GAUDENZI	A.SPADACINI
INDICE	DATA	R E V I S I O N I			
		ELABORATO	VERIFICATO	APPROVATO	

Foglio
18
di 30
Scala
1:10000

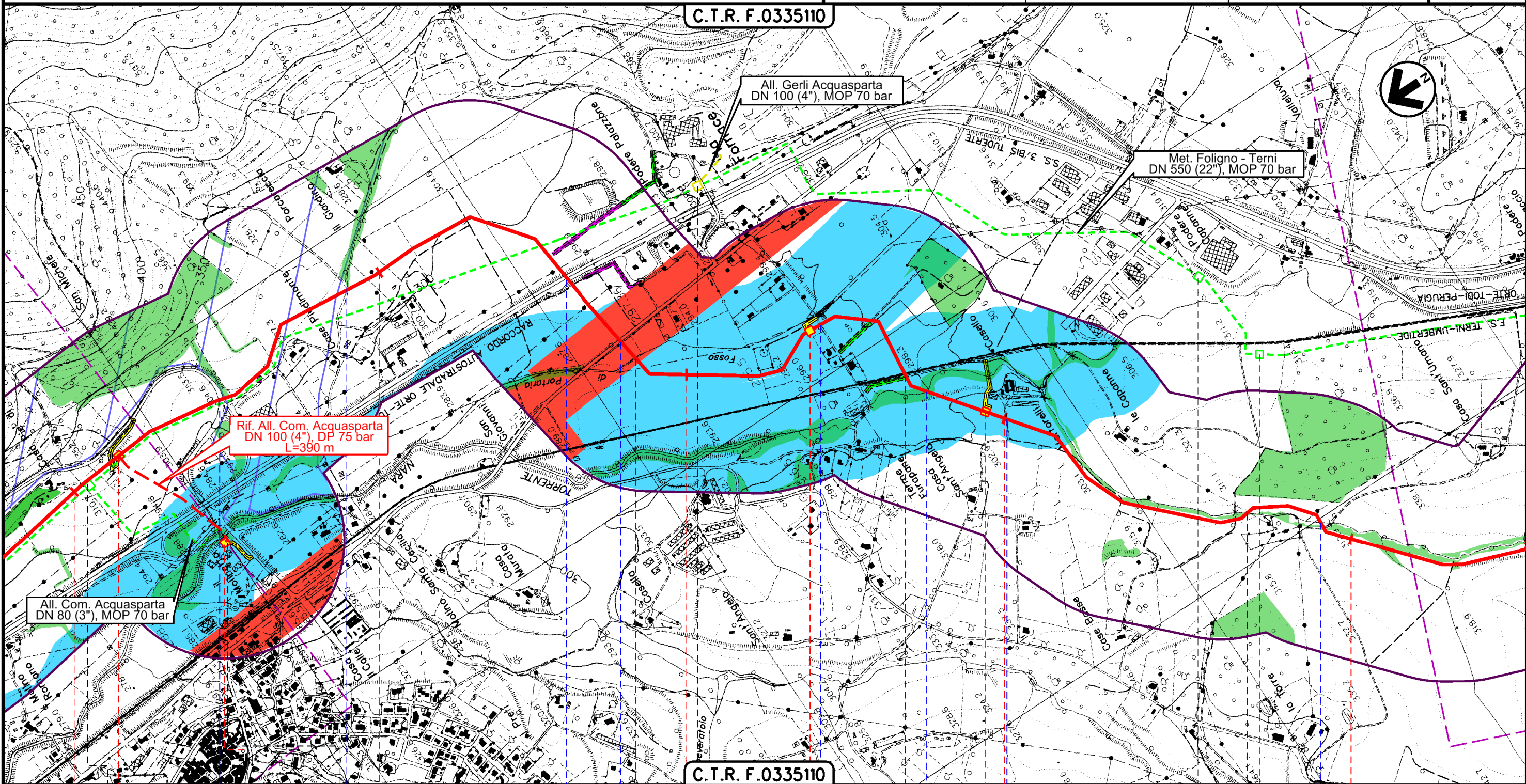
STRUMENTI DI TUTELA E PIANIFICAZIONE NAZIONALE



Ri.F.TFM: 011-PJMI-005-11-DT-D-5202

Dis. **11-DT-D-5202**
Comm. **NR/19093**

C.T.R. F.0335110



C.T.R. F.0335110

63

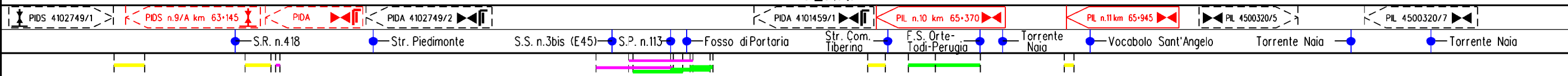
64

65

66

67

ACQUASPARTA
TERNI



S.R. n.418 Str. Piedimonte S.S. n.3bis (E45) S.P. n.113 Fosso di Portaria Str. Com. Tiberina F.S. Orte-Todi-Perugia Torrente Naia Vocabolo Sant'Angelo Torrente Naia Torrente Naia

Il presente disegno è di proprietà aziendale - La Società tutelerà i propri diritti a termine di legge.

RIFACIMENTO MET. FOLIGNO (FRAZ. COLFIORITO) – GALLESE
DN 650 (26"), DP 75 bar

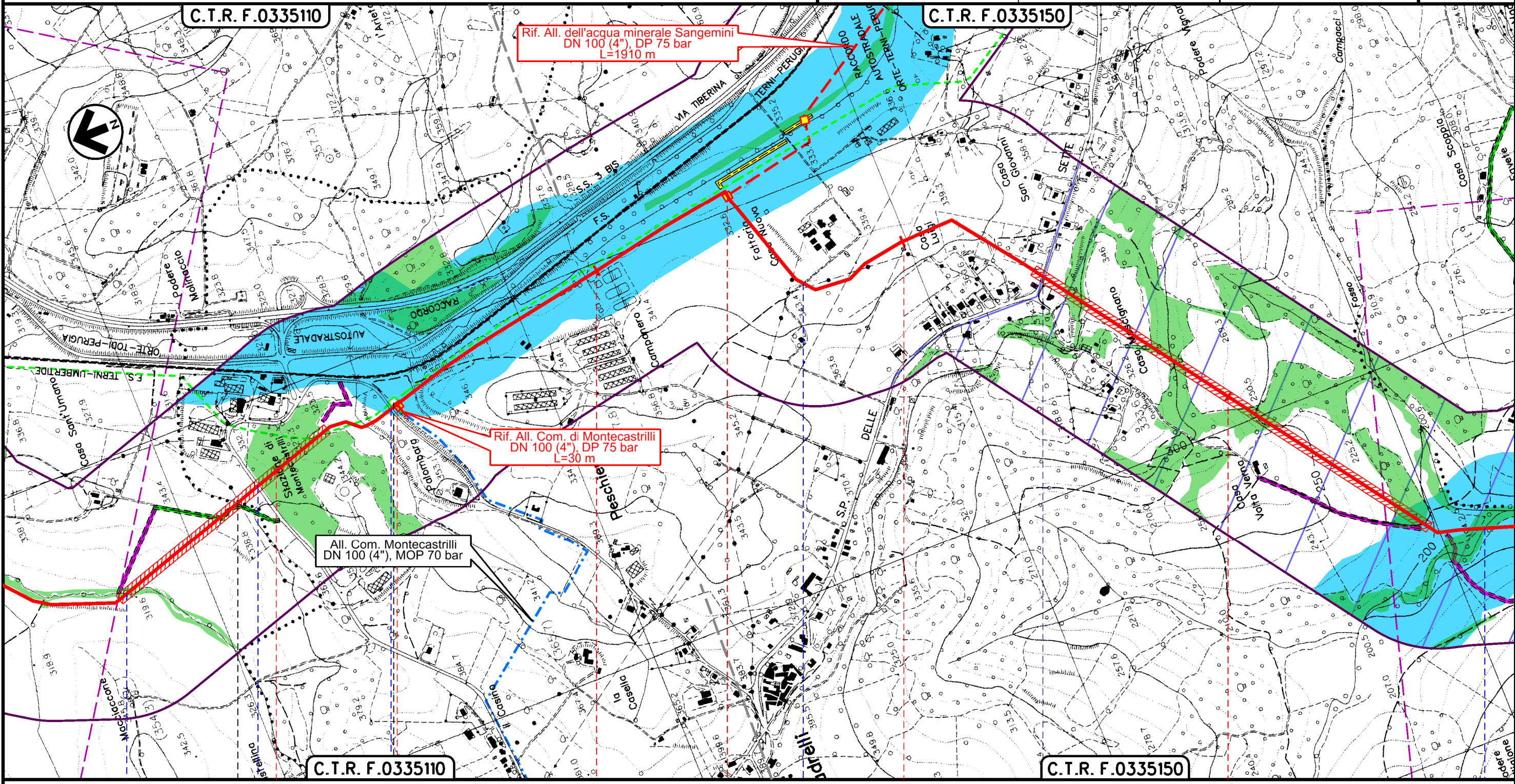
STRUMENTI DI TUTELA E PIANIFICAZIONE NAZIONALE

2	24/02/20	AGGIORNAMENTO-EMISSIONE PER PERMESSI	M.MELETTI	L.GAUDENZI	A.SPADACINI
1	31/01/20	EMISSIONE PER PERMESSI	M.MELETTI	L.GAUDENZI	A.SPADACINI
INDICE	DATA	REVISIONI	ELABORATO	VERIFICATO	APPROVATO
			Dis.	11-DT-D-5202	
			Comm.	NR/19093	

Foglio
19
di 30
Scala
1:10000



Ri F.TFM: 011-PJMI-005-11-DT-D-5202



Il presente disegno è di proprietà aziendale - La Società tutelerà i propri diritti a termine di legge.

ACQUASPARTA

TERNI

MONTECASTRILLI

PIDS 4160374/1

PIDS n.11/A km 68+365

PID n.12 km 69+390

● Torrente Naia

● S.P. n.35

● S.P. n.35

● Str. Comunale

● S.P. n.41

● Torrente Caldaro

RIFACIMENTO MET. FOLIGNO (FRAZ. COLFIORITO) – GALLESE
DN 650 (26"), DP 75 bar

2	24/02/20	AGGIORNAMENTO-EMISSIONE PER PERMESSI	M.MELETTI	L.GAUDENZI	A.SPADACINI
1	31/01/20	EMISSIONE PER PERMESSI	M.MELETTI	L.GAUDENZI	A.SPADACINI
INDICE	DATA	R E V I S I O N I			
		ELABORATO	VERIFICATO	APPROVATO	

Foglio
20
di 30
Scala
1:10000

STRUMENTI DI TUTELA E PIANIFICAZIONE NAZIONALE

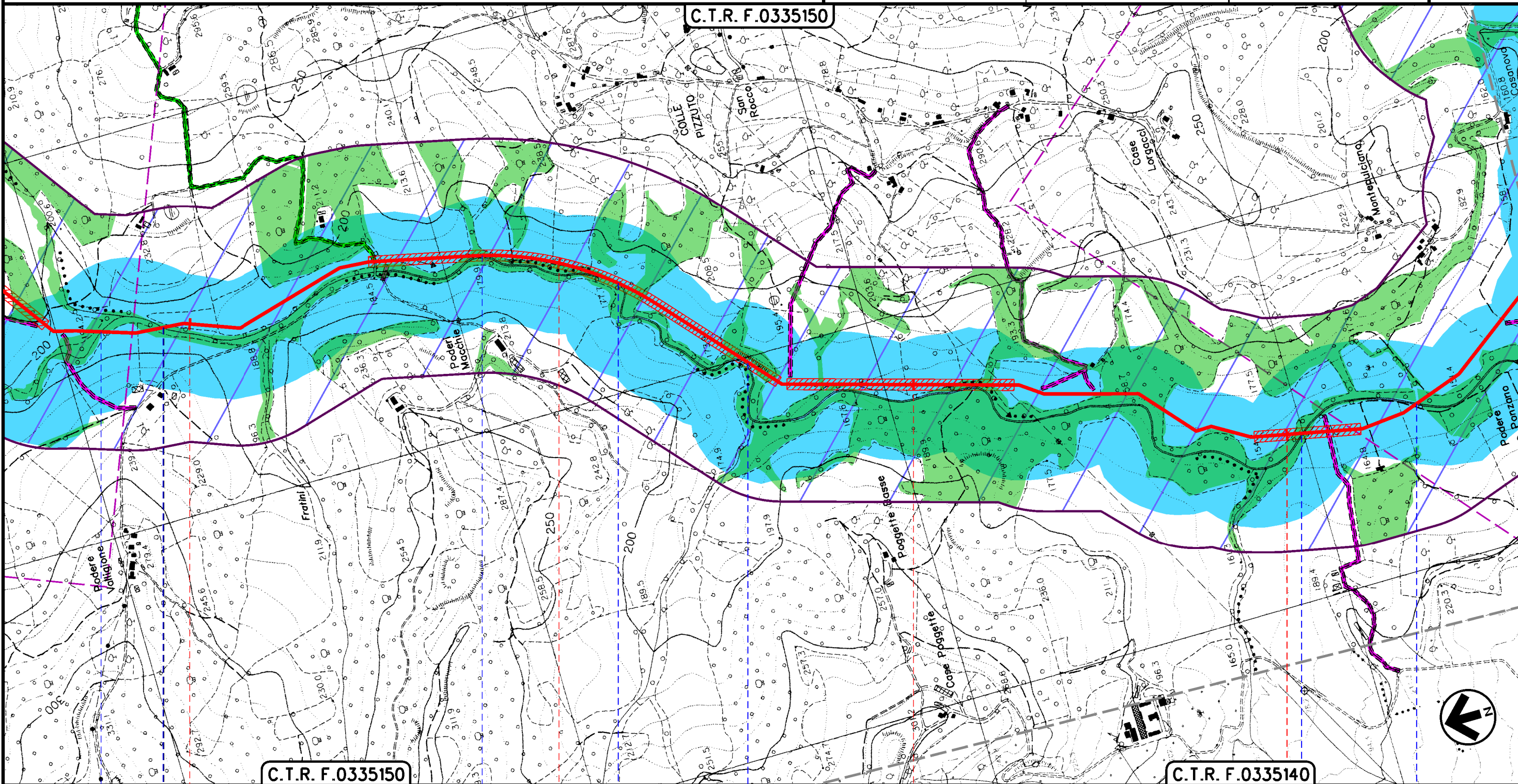


Ri F.TFM: 011-PJMI-005-11-DT-D-5202

Dis. **11-DT-D-5202**

Comm. **NR/19093**

C.T.R. F.0335150



MONTECASTRILLI

SAN GEMINI
TERNI

Torrente Caldaro ● Torrente Caldaro ● Torrente Caldaro ● Torrente Caldaro ● Torrente Caldaro ● Torrente Caldaro ● Torrente Caldaro ●

Il presente disegno è di proprietà aziendale - La Società tutelerà i propri diritti a termine di legge.

RIFACIMENTO MET. FOLIGNO (FRAZ. COLFIORITO) – GALLESE
DN 650 (26"), DP 75 bar

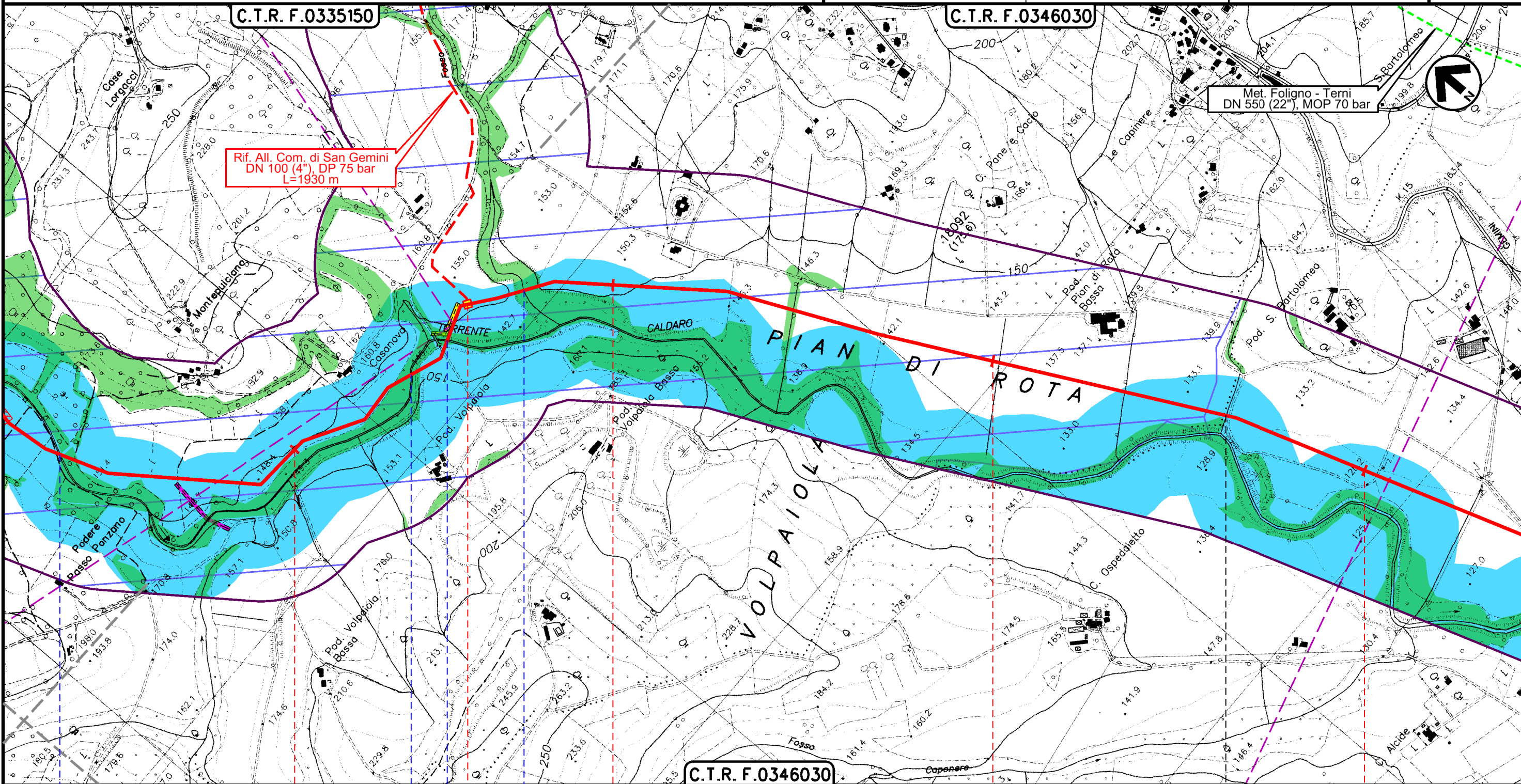
STRUMENTI DI TUTELA E PIANIFICAZIONE NAZIONALE

2	24/02/20	AGGIORNAMENTO-EMISSIONE PER PERMESSI	M.MELETTI	L.GAUDENZI	A.SPADACINI
1	31/01/20	EMISSIONE PER PERMESSI	M.MELETTI	L.GAUDENZI	A.SPADACINI
INDICE	DATA	REVISIONI	ELABORATO	VERIFICATO	APPROVATO
			Dis.	11-DT-D-5202	
			Comm.	NR/19093	

Foglio
21
di 30
Scala
1:10000



Ri F.TFM: 011-PJMI-005-11-DT-D-5202



Rif. All. Com. di San Gemini
DN 100 (4"), DP 75 bar
L=1930 m

Met. Foligno - Terni
DN 550 (22"), MOP 70 bar

C.T.R. F.0346030

SAN GEMINI

TERNI

NARNI

PIDS n.12/A km 76+615

- Torrente Caldero
- Torrente Caldero
- Torrente Caldero
- Fosso Misciano

Il presente disegno è di proprietà aziendale - La Società tutelerà i propri diritti a termine di legge.

RIFACIMENTO MET. FOLIGNO (FRAZ. COLFIORITO) – GALLESE
DN 650 (26"), DP 75 bar

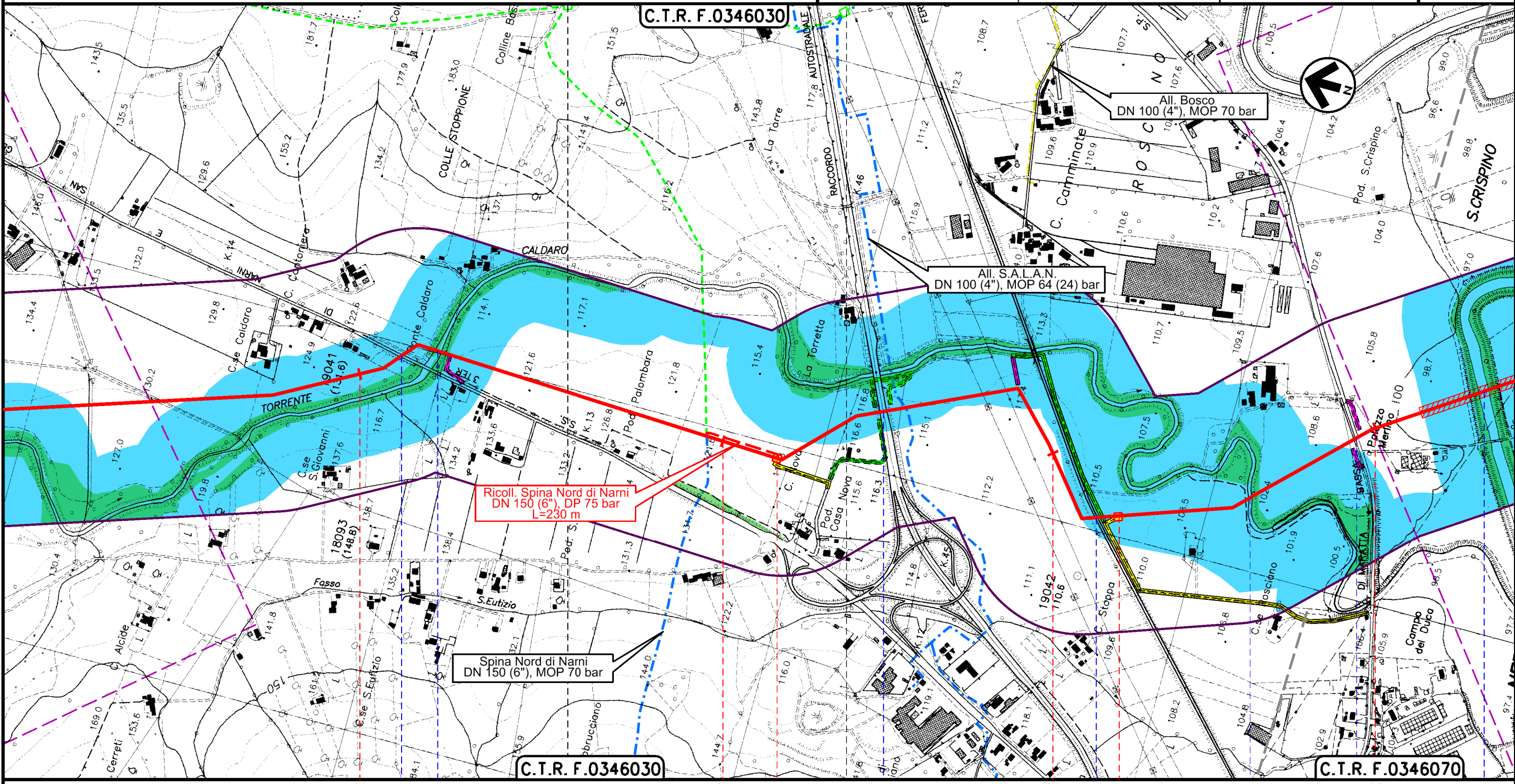
STRUMENTI DI TUTELA E PIANIFICAZIONE NAZIONALE

2	24/02/20	AGGIORNAMENTO-EMISSIONE PER PERMESSI	M.MELETTI	L.GAUDENZI	A.SPADACINI
1	31/01/20	EMISSIONE PER PERMESSI	M.MELETTI	L.GAUDENZI	A.SPADACINI
INDICE	DATA	REVISIONI	ELABORATO	VERIFICATO	APPROVATO
			Dis.	11-DT-D-5202	
			Comm.	NR/19093	

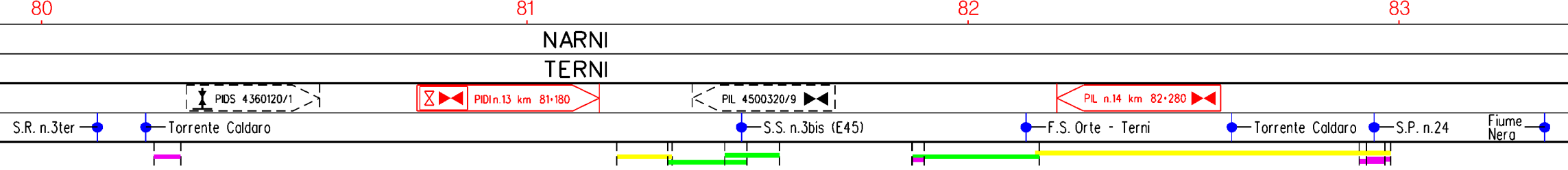
Foglio
22
di 30
Scala
1:10000



Ri.F.TFM: 011-PJMI-005-11-DT-D-5202



Il presente disegno è di proprietà aziendale - La Società tutelerà i propri diritti a termine di legge.



RIFACIMENTO MET. FOLIGNO (FRAZ. COLFIORITO) – GALLESE
DN 650 (26"), DP 75 bar

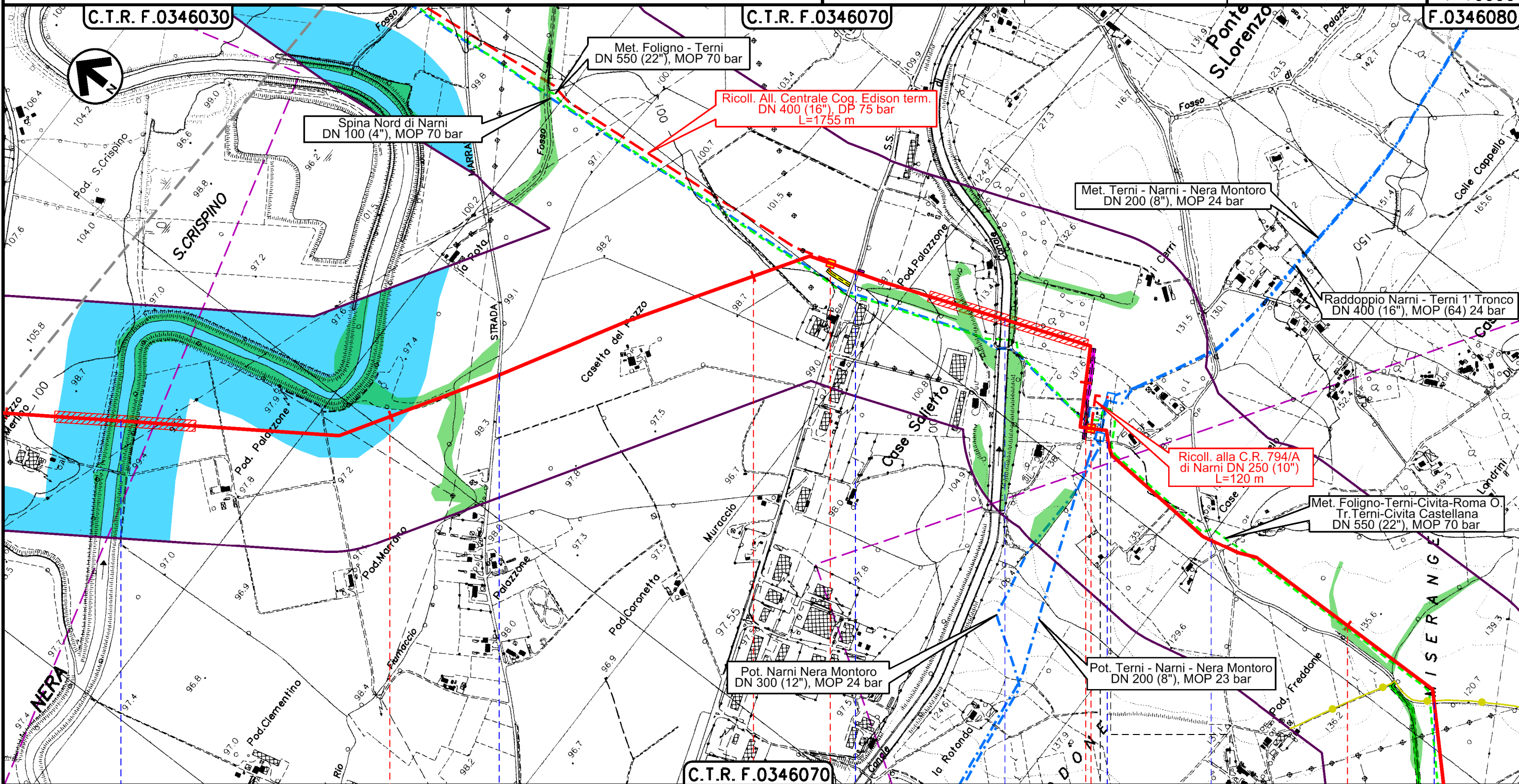
STRUMENTI DI TUTELA E PIANIFICAZIONE NAZIONALE

2	24/02/20	AGGIORNAMENTO-EMISSIONE PER PERMESSI	M.MELETTI	L.GAUDENZI	A.SPADACINI
1	31/01/20	EMISSIONE PER PERMESSI	M.MELETTI	L.GAUDENZI	A.SPADACINI
INDICE	DATA	R E V I S I O N I			
			ELABORATO	VERIFICATO	APPROVATO
			Dis.	11-DT-D-5202	
			Comm.	NR/19093	

Foglio
23
di 30
Scala
1:10000



R.I.F.T.F.M.: 011-PJMI-005-11-DT-D-5202



Il presente disegno è di proprietà aziendale - La Società tutelerà i propri diritti a termine di legge.

Fiume Nera Str. Marrano S.S. n.3 Canale Recentino Str. Comunale Str. Com. del Cerri Str. Com. del Cerri

PIDI n.15 km 85-210
PIDI n.16 km 86-135
PIDI 4500350/0.1
PIDI 4360202/1

RIFACIMENTO MET. FOLIGNO (FRAZ. COLFIORITO) – GALLESE
DN 650 (26"), DP 75 bar

2	24/02/20	AGGIORNAMENTO-EMISSIONE PER PERMESSI	M.MELETTI	L.GAUDENZI	A.SPADACINI
1	31/01/20	EMISSIONE PER PERMESSI	M.MELETTI	L.GAUDENZI	A.SPADACINI
INDICE	DATA	R E V I S I O N I			
			ELABORATO	VERIFICATO	APPROVATO
			Dis.	11-DT-D-5202	
			Comm.	NR/19093	

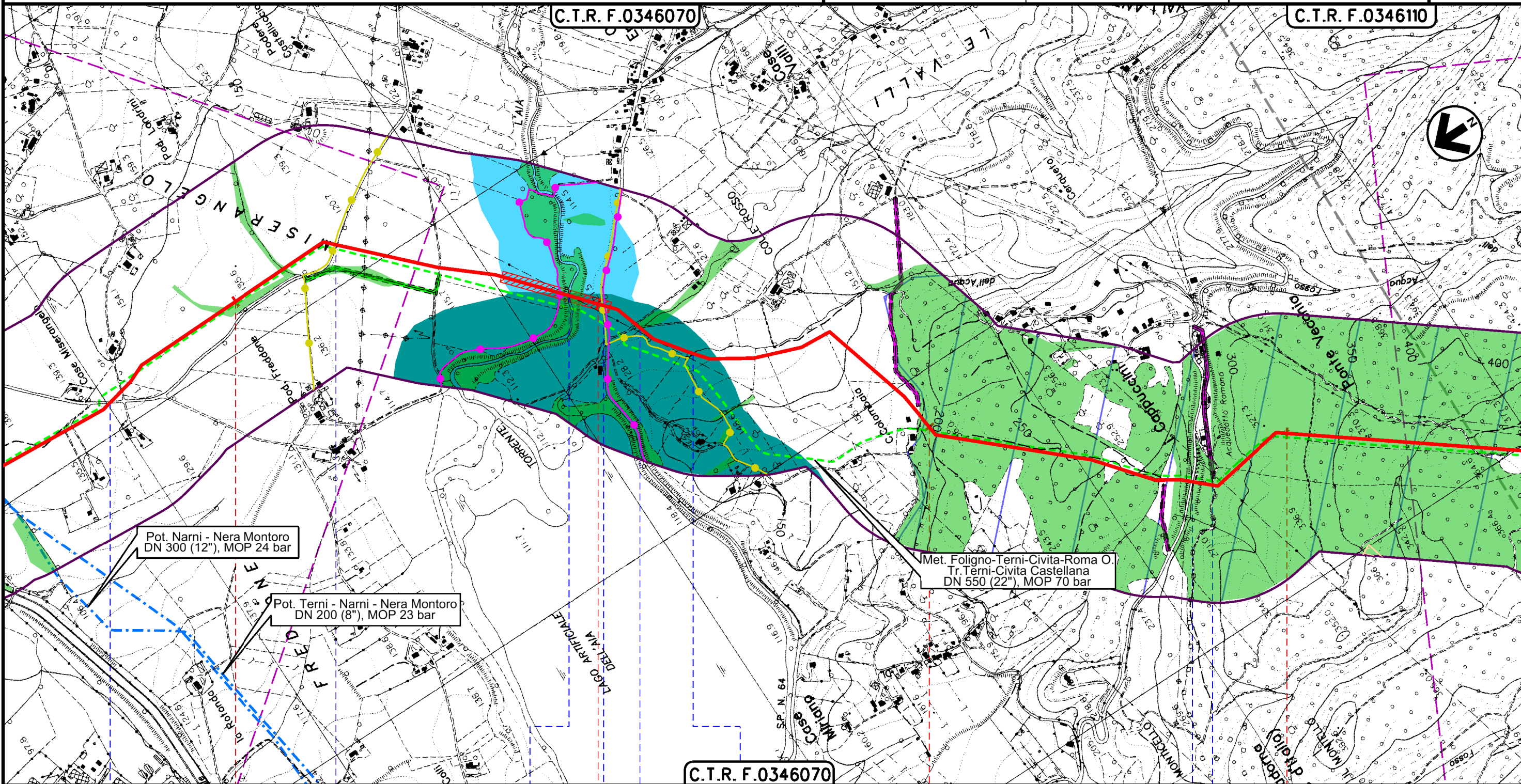
Foglio
24
di 30
Scala
1:10000

STRUMENTI DI TUTELA E PIANIFICAZIONE NAZIONALE



Ri F.TFM: 011-PJMI-005-11-DT-D-5202

Dis. 11-DT-D-5202
Comm. NR/19093



C.T.R. F.0346070

87 88 89 90

NARNI
TERNI

Str. Com. del Cerri — Str. Com. del Cerri — Torrente L'Aia — S.P. n.64 — Fosso delle Valli — Fosso dell'Acqua — S.P. n.20 — Acquedotto Romano

Il presente disegno è di proprietà aziendale - La Società tutelerà i propri diritti a termine di legge.

RIFACIMENTO MET. FOLIGNO (FRAZ. COLFIORITO) – GALLESE
DN 650 (26"), DP 75 bar

2	24/02/20	AGGIORNAMENTO-EMISSIONE PER PERMESSI	M.MELETTI	L.GAUDENZI	A.SPADACINI
1	31/01/20	EMISSIONE PER PERMESSI	M.MELETTI	L.GAUDENZI	A.SPADACINI
INDICE	DATA	R E V I S I O N I			
		ELABORATO	VERIFICATO	APPROVATO	

Foglio
25
di 30
Scala
1:10000

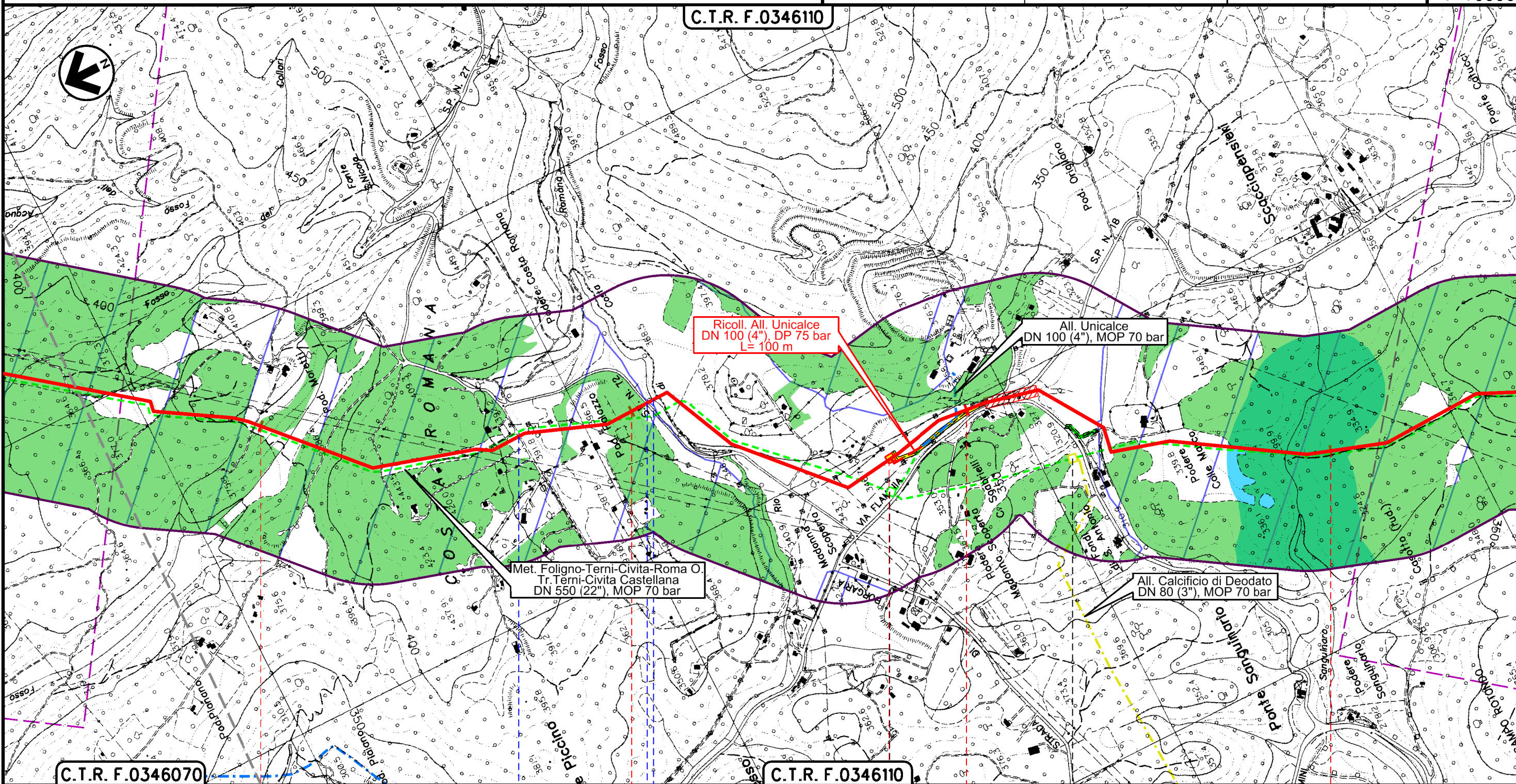
STRUMENTI DI TUTELA E PIANIFICAZIONE NAZIONALE



R.F.TFM: 011-PJMI-005-11-DT-D-5202

Dis. **11-DT-D-5202**
Comm. **NR/19093**

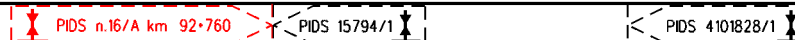
C.T.R. F.0346110



C.T.R. F.0346070

C.T.R. F.0346110

NARNI
TERNI



Str. Narni - S. Urbano — S.P. n.72 — Fosso di Costa Romana

Il presente disegno è di proprietà aziendale - La Società tutelerà i propri diritti a termine di legge.

RIFACIMENTO MET. FOLIGNO (FRAZ. COLFIORITO) – GALLESE
DN 650 (26"), DP 75 bar

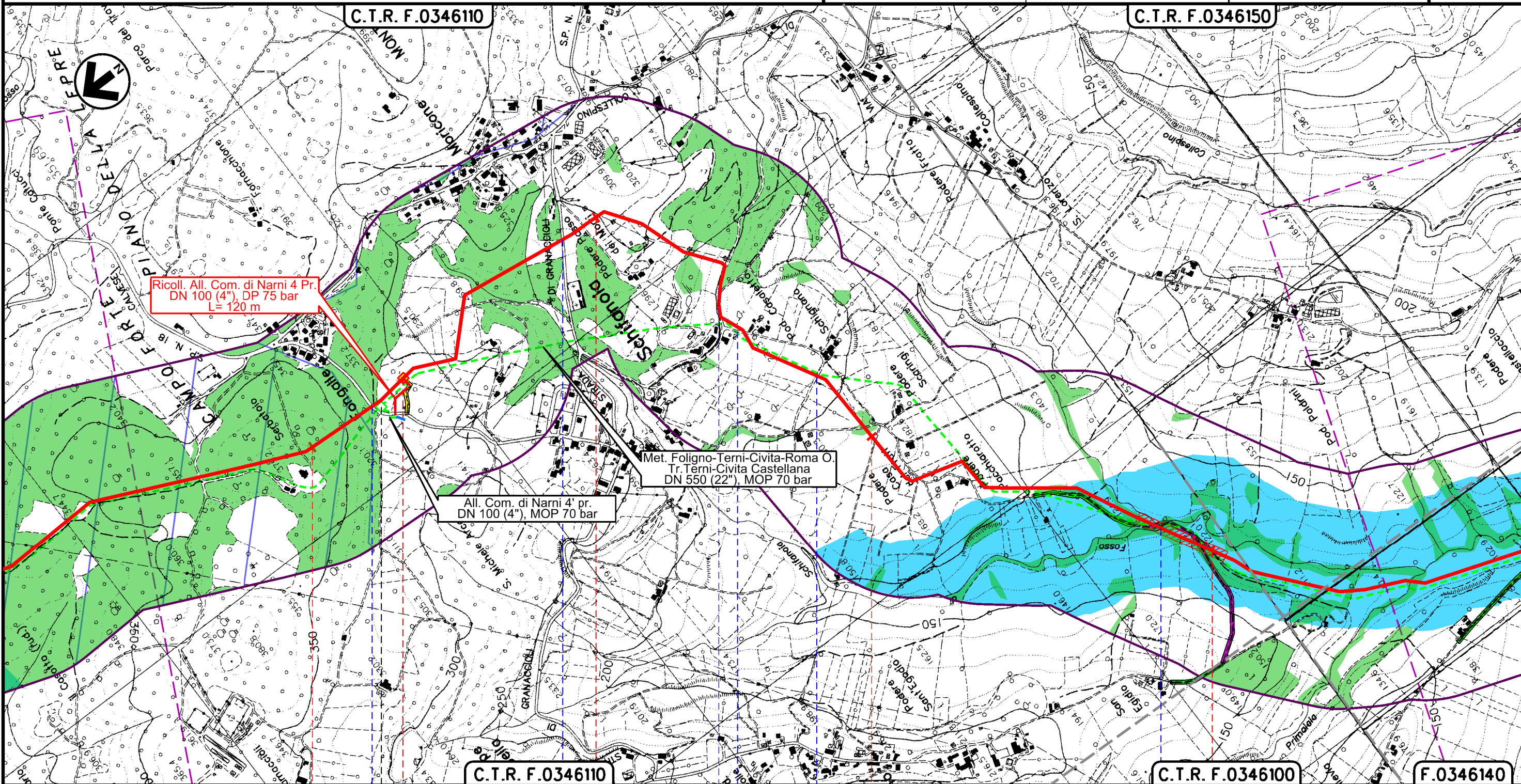
2	24/02/20	AGGIORNAMENTO-EMISSIONE PER PERMESSI	M.MELETTI	L.GAUDENZI	A.SPADACINI
1	31/01/20	EMISSIONE PER PERMESSI	M.MELETTI	L.GAUDENZI	A.SPADACINI
INDICE	DATA	REVISIONI	ELABORATO	VERIFICATO	APPROVATO
			Dis.	11-DT-D-5202	
			Comm.	NR/19093	

Foglio
26
di 30
Scala
1:10000

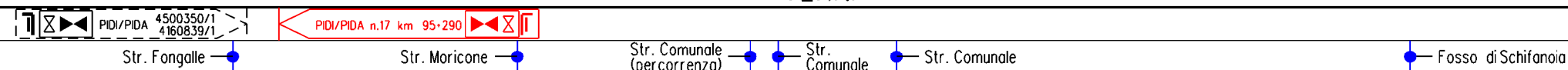
STRUMENTI DI TUTELA E PIANIFICAZIONE NAZIONALE



Ri F.TFM: 011-PJMI-005-11-DT-D-5202



Il presente disegno è di proprietà aziendale - La Società tutelerà i propri diritti a termine di legge.



95 96 97 98

NARNI
TERNI

C.T.R. F.0346110

C.T.R. F.0346100

F.0346140

RIFACIMENTO MET. FOLIGNO (FRAZ. COLFIORITO) – GALLESE
DN 650 (26"), DP 75 bar

STRUMENTI DI TUTELA E PIANIFICAZIONE NAZIONALE

2	24/02/20	AGGIORNAMENTO-EMISSIONE PER PERMESSI	M.MELETTI	L.GAUDENZI	A.SPADACINI
1	31/01/20	EMISSIONE PER PERMESSI	M.MELETTI	L.GAUDENZI	A.SPADACINI
INDICE	DATA	R E V I S I O N I			
			ELABORATO	VERIFICATO	APPROVATO
			Dis.	11-DT-D-5202	
			Comm.	NR/19093	

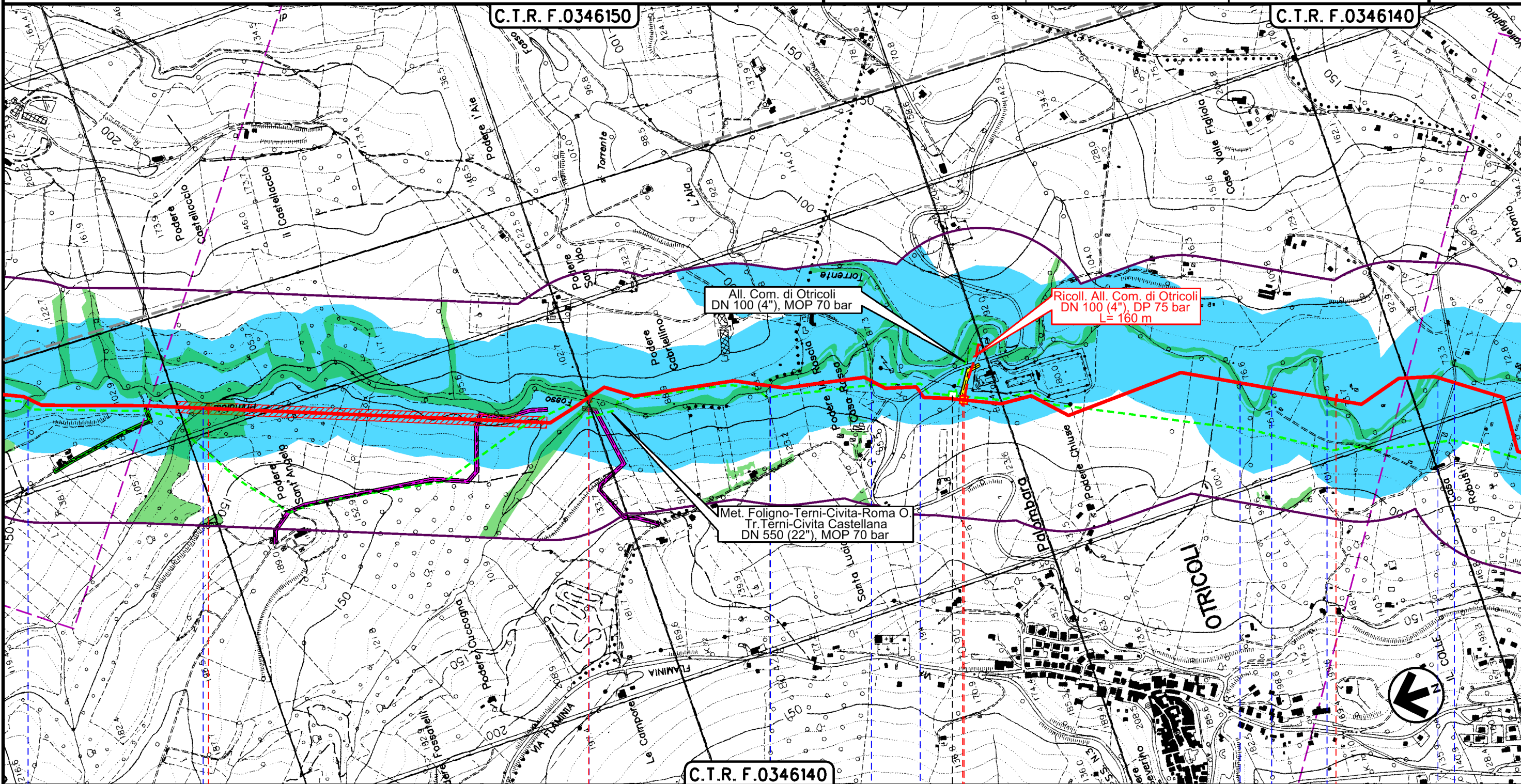
Foglio
27
di 30
Scala
1:10000



Ri.F.TFM: 011-PJMI-005-11-DT-D-5202

C.T.R. F.0346150

C.T.R. F.0346140



All. Com. di Otricoli
DN 100 (4"), MOP 70 bar

Ricoll. All. Com. di Otricoli
DN 100 (4"), DP 75 bar
L= 160 m

Met. Foligno-Terni-Civita-Roma O.
Tr. Terni-Civita Castellana
DN 550 (22"), MOP 70 bar

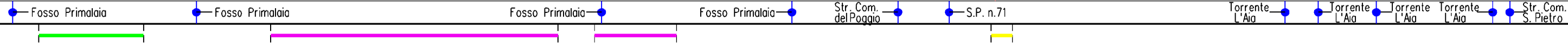
C.T.R. F.0346140

99 100 101 102

NARNI

TERNI

OTRICOLI



Il presente disegno è di proprietà aziendale - La Società tutelerà i propri diritti a termine di legge.

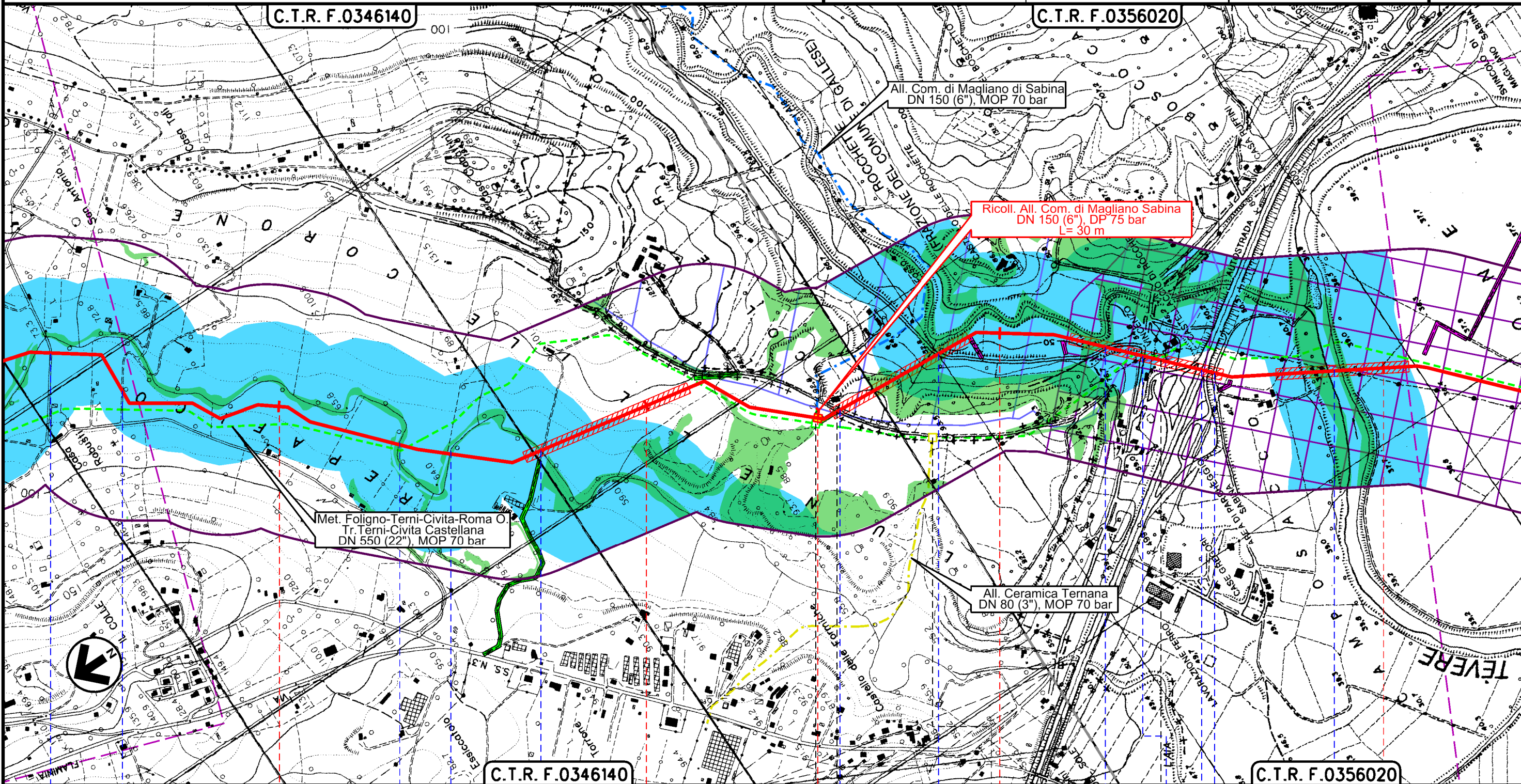
RIFACIMENTO MET. FOLIGNO (FRAZ. COLFIORITO) – GALLESE
DN 650 (26"), DP 75 bar

STRUMENTI DI TUTELA E PIANIFICAZIONE NAZIONALE

2	24/02/20	AGGIORNAMENTO-EMISSIONE PER PERMESSI	M.MELETTI	L.GAUDENZI	A.SPADACINI	Foglio 28 di 30 Scala 1:10000
1	31/01/20	EMISSIONE PER PERMESSI	M.MELETTI	L.GAUDENZI	A.SPADACINI	
INDICE	DATA	REVISIONI	ELABORATO	VERIFICATO	APPROVATO	
			Dis. 11-DT-D-5202			
			Comm. NR/19093			



Ri F.TFM: 011-PJMI-005-11-DT-D-5202



Il presente disegno è di proprietà aziendale - La Società tutelerà i propri diritti a termine di legge.

103		104		105		106	
OTRICOLI TERNI				GALLESE VITERBO		MAGLIANO SABINA RIETI	
Str. Com. S. Pietro		Str. Crepafico		Str. Comunale		Str. Comunale	
Torrente L'Aio		Torrente L'Aio		Str. Comunale		Str. Comunale	
		PIDI 4160210/1 4500350/2		PIDS n.17/B km 104+470		PIDS 4101523/1	
		Str. Comunale		Str. Comunale		Str. Comunale	
		S.S. n.3		A1		Str. Comunale	
						Fiume Tevere	

RIFACIMENTO MET. FOLIGNO (FRAZ. COLFIORITO) – GALLESE
DN 650 (26"), DP 75 bar

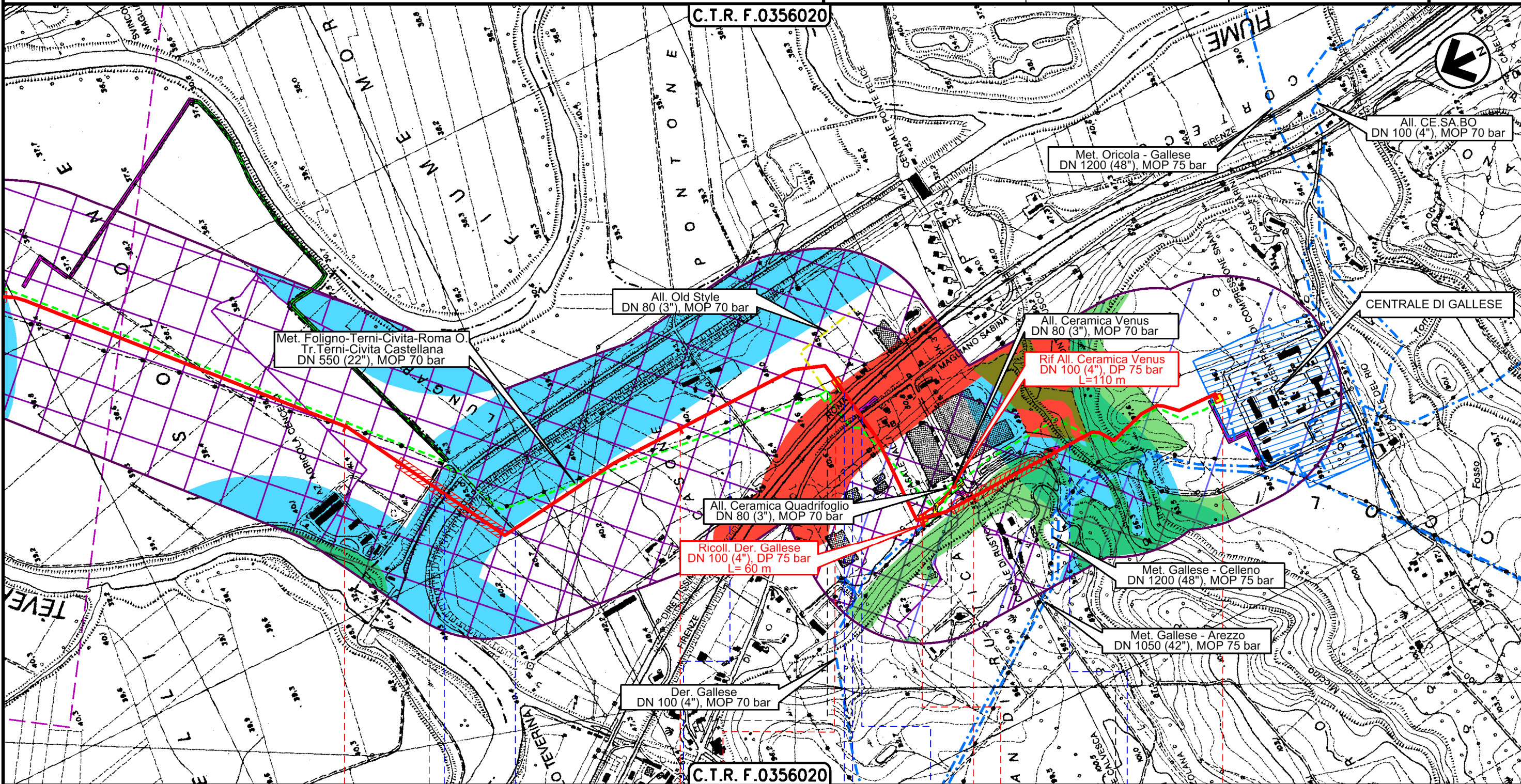
STRUMENTI DI TUTELA E PIANIFICAZIONE NAZIONALE

2	24/02/20	AGGIORNAMENTO-EMISSIONE PER PERMESSI	M.MELETTI	L.GAUDENZI	A.SPADACINI
1	31/01/20	EMISSIONE PER PERMESSI	M.MELETTI	L.GAUDENZI	A.SPADACINI
INDICE	DATA	REVISIONI	ELABORATO	VERIFICATO	APPROVATO
			Dis.	11-DT-D-5202	
			Comm.	NR/19093	

Foglio
29
di 30
Scala
1:10000




Ri.F.TFM: 011-PJMI-005-11-DT-D-5202



MAGLIANO SABINA
RIETI

GALLESE
VITERBO



Canale Enel Str. Comune Str. Comunale Str. Comunale F.S. Firenze-Roma S.P. n.150 Fosso Rio Muccino

Il presente disegno è di proprietà aziendale - La Società tutelerà i propri diritti a termine di legge.

2	24/02/20	AGGIORNAMENTO-EMISSIONE PER PERMESSI	M.MELETTI	L.GAUDENZI	A.SPADACINI
1	31/01/20	EMISSIONE PER PERMESSI	M.MELETTI	L.GAUDENZI	A.SPADACINI
INDICE	DATA	R E V I S I O N I			

STRUMENTI DI TUTELA E PIANIFICAZIONE NAZIONALE



Dis. **11-DT-D-5202**
Comm. **NR/19093**

LEGENDA

SIMBOLOGIA CARTOGRAFICA

- | | | | |
|--|---|--|--|
| | Metanodotto in progetto | | Altri metanodotti in progetto |
| | Metanodotti in esercizio | | Metanodotti e impianti in progetto da altra opera |
| | Metanodotti da porre fuori esercizio e recuperare | | Gallerie, Tunnel, Mini-Microtunnel, Raise Boring e T.O.C. |
| | Aree impianti stacco-terminale in progetto da altra opera | | Impianti di linea in progetto |
| | Aree impianti stacco-terminale esistenti | | Impianti di linea su rete in esercizio |
| | Strade di accesso provvisorio | | Impianti di linea da porre fuori esercizio e recuperare |
| | Strada di accesso all'impianto | | In corso iter per spubblicazione PDR ed eventuale dismissione gasdotto |
| | Adeguamento strade esistenti | | Piazzola di stoccaggio tubazioni |
| | Limite sovrapposizione fogli | | Strade di recente realizzazione |
| | Fascia di studio (300 m dall'asse della condotta) | | |

SIMBOLOGIA MECCANICA

- Punto di intercettazione di linea (P.I.L.)
- Punto di intercettazione di derivazione importante (P.I.D.I.)
- Punto di intercettazione di derivazione semplice con stacco da P.I.L. (P.I.D.S.)
- Punto di intercettazione e derivazione semplice con stacco da Linea (P.I.D.S.)
- Punto di intercettazione con discaggio di allacciamento (P.I.D.A.)
- Punto predisposto per il discaggio di allacciamento (P.P.D.A.)
- Punto di sezionamento elettrico terminale (P.S.E.T.)
- Stazione predisposta per lancio e ricevimento PIG
- Impianto di riduzione/egolazione della pressione

SIMBOLOGIA TEMATICA

RETE NATURA 2000

- Zone Speciali di Conservazione (92/43/CEE)
- Zone di protezione speciale (79/409/CEE)

BENI CULTURALI E PAESAGGISTICI (D. Lgs. 42/04)

- Beni paesaggistici (D.Lgs. N. 42/04, art.136)
- Territori con termini ai laghi compresi in una fascia di 300 m dalla linea di battigia (D.Lgs. N. 42/04, Art. 142 comma 1, lettera b)
- Fasce fiumi, torrenti e corsi d'acqua 150m (D.Lgs. N. 42/04, Art. 142 comma 1, lettera c)
- Parchi e riserve nazionali e regionali (D.Lgs. N. 42/04, Art. 142 comma 1, lettera f)
- Boschi e Foreste (D.Lgs. N. 42/04, Art. 142 comma 1, lettera g)
- Aree assegnate alle universita' agrarie e zone gravate da usi civici (D.Lgs. N. 42/04, Art. 142 comma 1, lettera h)
- Zone umide incluse nell'elenco previsto dal D.P.R. 448/1976 (Ramsar) (D.Lgs. N. 42/04, Art. 142 comma 1, lettera i)
- Zone di interesse archeologico (D.Lgs. N. 42/04, Art. 142 comma 1, lettera m)

VINCOLO IDROGEOLOGICO (R.D. 3267/23)

- Aree di vincolo idrogeologico
- Aree di interesse archeologico con provvedimento MIBAC

IMPORTANT BIRD AREAS (IBA)

- IBA 094 "Colfiorito"

Il presente disegno è di proprietà aziendale - La Società tutelerà i propri diritti a termine di legge.

Progressiva chilometrica	
Comuni	
Province	
Impianti	
Attraversamenti	
Strade - Piste - Piazzole tubazioni	