



COROGRAFIA Scala 1:500.000

2	24/02/20	AGGIORNAMENTO-EMISSIONE PER PERMESSI	M.MELETTI	L.GAUDENZI	A.SPADACINI			
1	31/01/20	EMISSIONE PER PERMESSI	M.MELETTI	L.GAUDENZI	A.SPADACINI			
0	22/11/19	EMISSIONE PER COMMENTI	M.MELETTI	L.GAUDENZI	A.SPADACINI			
INDICE	DATA	REVISIONI	ELABORATO	VERIFICATO	APPROVATO			
		PROGETTISTA  R.f. TFM: 011-PJM1-005-12-DT-D-5202		Dis. 12-DT-D-5202				
				Fg. 1 di 3				
DERIVAZIONE PER FOLIGNO DN 100 (4"), DP 75 bar			Comm. NR/19093					
			INDICE <table border="1" style="display: inline-table; vertical-align: middle;"> <tr> <td style="width: 20px; height: 20px; text-align: center;">0</td> <td style="width: 20px; height: 20px; text-align: center;">1</td> <td style="width: 20px; height: 20px; text-align: center;">2</td> <td style="width: 20px; height: 20px;"></td> <td style="width: 20px; height: 20px;"></td> <td style="width: 20px; height: 20px;"></td> </tr> </table>			0	1	2
0	1	2						
STRUMENTI DI TUTELA E PIANIFICAZIONE NAZIONALE			Scala 1:10000					
			Sostituisce il Sostituito dal					

DERIVAZIONE PER FOLIGNO
DN 100 (4"), DP 75 bar

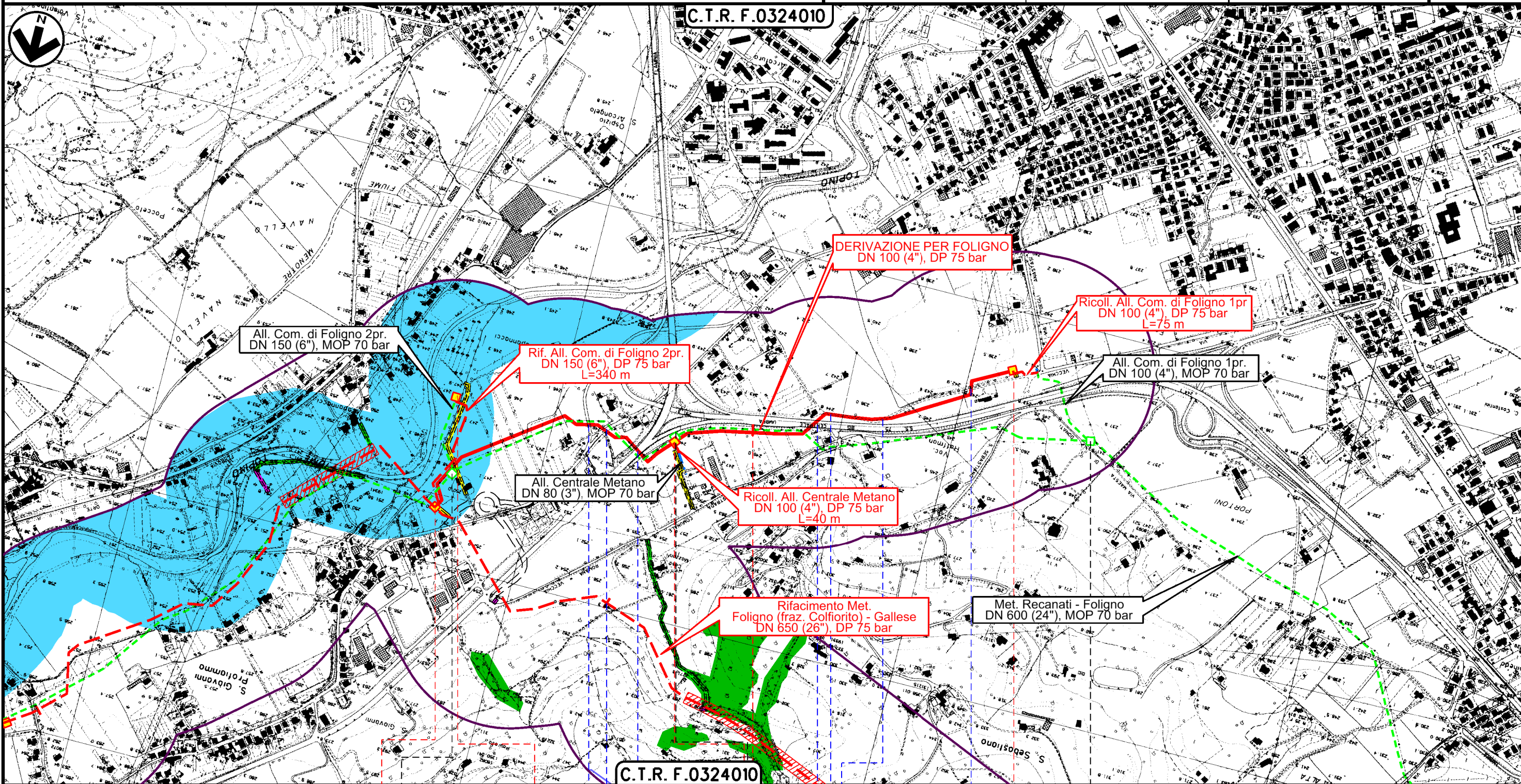
STRUMENTI DI TUTELA E PIANIFICAZIONE NAZIONALE

2	24/02/20	AGGIORNAMENTO-EMISSIONE PER PERMESSI	M.MELETTI	L.GAUDENZI	A.SPADACINI
1	31/01/20	EMISSIONE PER PERMESSI	M.MELETTI	L.GAUDENZI	A.SPADACINI
INDICE	DATA	R E V I S I O N I			
			ELABORATO	VERIFICATO	APPROVATO
			Dis.	12-DT-D-5202	
			Comm.	NR/19093	

Foglio
2
di 3
Scala
1:10000



Ri F.TFM: 011-PJMI-005-12-DT-D-5202

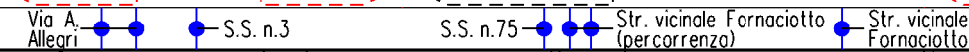


Il presente disegno è di proprietà aziendale - La Società tutelera i propri diritti a termine di legge.

0+000

FOLIGNO
PERUGIA

1+735



DERIVAZIONE PER FOLIGNO
DN 100 (4"), DP 75 bar




















STRUMENTI DI TUTELA E PIANIFICAZIONE NAZIONALE

2	24/02/20	AGGIORNAMENTO-EMISSIONE PER PERMESSI	M.MELETTI	L.GAUDENZI	A.SPADACINI
1	31/01/20	EMISSIONE PER PERMESSI	M.MELETTI	L.GAUDENZI	A.SPADACINI
INDICE	DATA	R E V I S I O N I			
					
			Dis.	12-DT-D-5202	
			Comm.	NR/19093	










Foglio
3
di 3
Scala
1:10000

LEGENDA

SIMBOLOGIA CARTOGRAFICA



- | | | | |
|--|---|--|--|
|  | Metanodotto in progetto |  | Altri metanodotti in progetto |
|  | Metanodotti in esercizio |  | Metanodotti e impianti in progetto da altra opera |
|  | Metanodotti da porre fuori esercizio e recuperare |  | Gallerie, Tunnel, Mini-Microtunnel, Raise Boring e T.O.C. |
|  | Aree impianti stacco-terminale in progetto da altra opera |  | Impianti di linea in progetto |
|  | Aree impianti stacco-terminale esistenti |  | Impianti di linea su rete in esercizio |
|  | Strade di accesso provvisorio |  | Impianti di linea da porre fuori esercizio e recuperare |
|  | Strada di accesso all'impianto |  | In corso iter per spubblicazione PDR ed eventuale dismissione gasdotto |
|  | Adeguamento strade esistenti |  | Piazzola di stoccaggio tubazioni |
|  | Limite sovrapposizione fogli |  | Strade di recente realizzazione |
|  | Fascia di studio (300 m dall'asse della condotta) | | |

SIMBOLOGIA MECCANICA









- | | |
|---|--|
|  | Punto di intercettazione di linea (P.I.L.) |
|  | Punto di intercettazione di derivazione importante (P.I.D.I.) |
|  | Punto di intercettazione di derivazione semplice con stacco da P.I.L. (P.I.D.S.) |
|  | Punto di intercettazione e derivazione semplice con stacco da Linea (P.I.D.S.) |
|  | Punto di intercettazione con discaggio di allacciamento (P.I.D.A.) |
|  | Punto predisposto per il discaggio di allacciamento (P.P.D.A.) |
|  | Punto di sezionamento elettrico terminale (P.S.E.T.) |
|  | Stazione predisposta per lancio e ricevimento PIG |
|  | Impianto di riduzione/regolazione della pressione |

SIMBOLOGIA TEMATICA

RETE NATURA 2000

-  Zone Speciali di Conservazione (92/43/CEE)
-  Zone di protezione speciale (79/409/CEE)


BENI CULTURALI E PAESAGGISTICI (D. Lgs. 42/04)

-  Beni paesaggistici (D.Lgs. N. 42/04, art.136)
-  Territori con termini ai laghi compresi in una fascia di 300 m dalla linea di battigia (D.Lgs. N. 42/04, Art. 142 comma 1, lettera b)
-  Fasce fiumi, torrenti e corsi d'acqua 150m (D.Lgs. N. 42/04, Art. 142 comma 1, lettera c)
-  Parchi e riserve nazionali e regionali (D.Lgs. N. 42/04, Art. 142 comma 1, lettera f)
-  Boschi e Foreste (D.Lgs. N. 42/04, Art. 142 comma 1, lettera g)
-  Aree assegnate alle universita' agrarie e zone gravate da usi civici (D.Lgs. N. 42/04, Art. 142 comma 1, lettera h)
-  Zone umide incluse nell'elenco previsto dal D.P.R. 448/1976 (Ramsar) (D.Lgs. N. 42/04, Art. 142 comma 1, lettera i)
-  Zone di interesse archeologico (D.Lgs. N. 42/04, Art. 142 comma 1, lettera m)


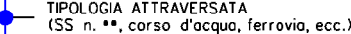
VINCOLO IDROGEOLOGICO (R.D. 3267/23)

-  Aree di vincolo idrogeologico
-  Aree di interesse archeologico con provvedimento MIBAC

IMPORTANT BIRD AREAS (IBA)

-  IBA 094 "Colfiorito"

Il presente disegno è di proprietà aziendale - La Società tutelerà i propri diritti a termine di legge.

Progressiva chilometrica	N.	
Comuni		
Province		
Impianti		
Attraversamenti		
Strade - Piste - Piazzole tubazioni	