



COROGRAFIA Scala 1:500.000

2	24/02/2020	AGGIORNAMENTO - EMISSIONE PER PERMESSI	M.MELETTI	L. GAUDENZI	A.SPADACINI			
1	31/01/2020	EMISSIONE PER PERMESSI	M.MELETTI	L. GAUDENZI	A.SPADACINI			
0	22/11/2019	EMISSIONE PER COMMENTI	M.MELETTI	L. GAUDENZI	A.SPADACINI			
INDICE	DATA	REVISIONI	ELABORATO	VERIFICATO	APPROVATO			
		PROGETTISTA  R.f. TFM: 011-PJM1-005-17-DT-D-5204	Dis. 17-DT-D-5204					
			Fg. 1 di 3					
RICOLLEGAMENTO ALL. CENTRALE COG. EDISON TERM. DN 400 (16"), DP 75 bar			Comm. NR/19093					
			INDICE <table border="1" style="display: inline-table; vertical-align: middle;"> <tr> <td style="width: 20px; height: 20px; text-align: center;">0</td> <td style="width: 20px; height: 20px; text-align: center;">1</td> <td style="width: 20px; height: 20px; text-align: center;">2</td> <td style="width: 20px; height: 20px;"></td> <td style="width: 20px; height: 20px;"></td> <td style="width: 20px; height: 20px;"></td> </tr> </table>			0	1	2
0	1	2						
STRUMENTI DI TUTELA E PIANIFICAZIONE PROVINCIALE			Scala 1:10000					
			Sostituisce il Sostituito dal					

RICOLLEGAMENTO ALL. CENTRALE COG. EDISON TERM.
DN 400 (16"), DP 75 bar

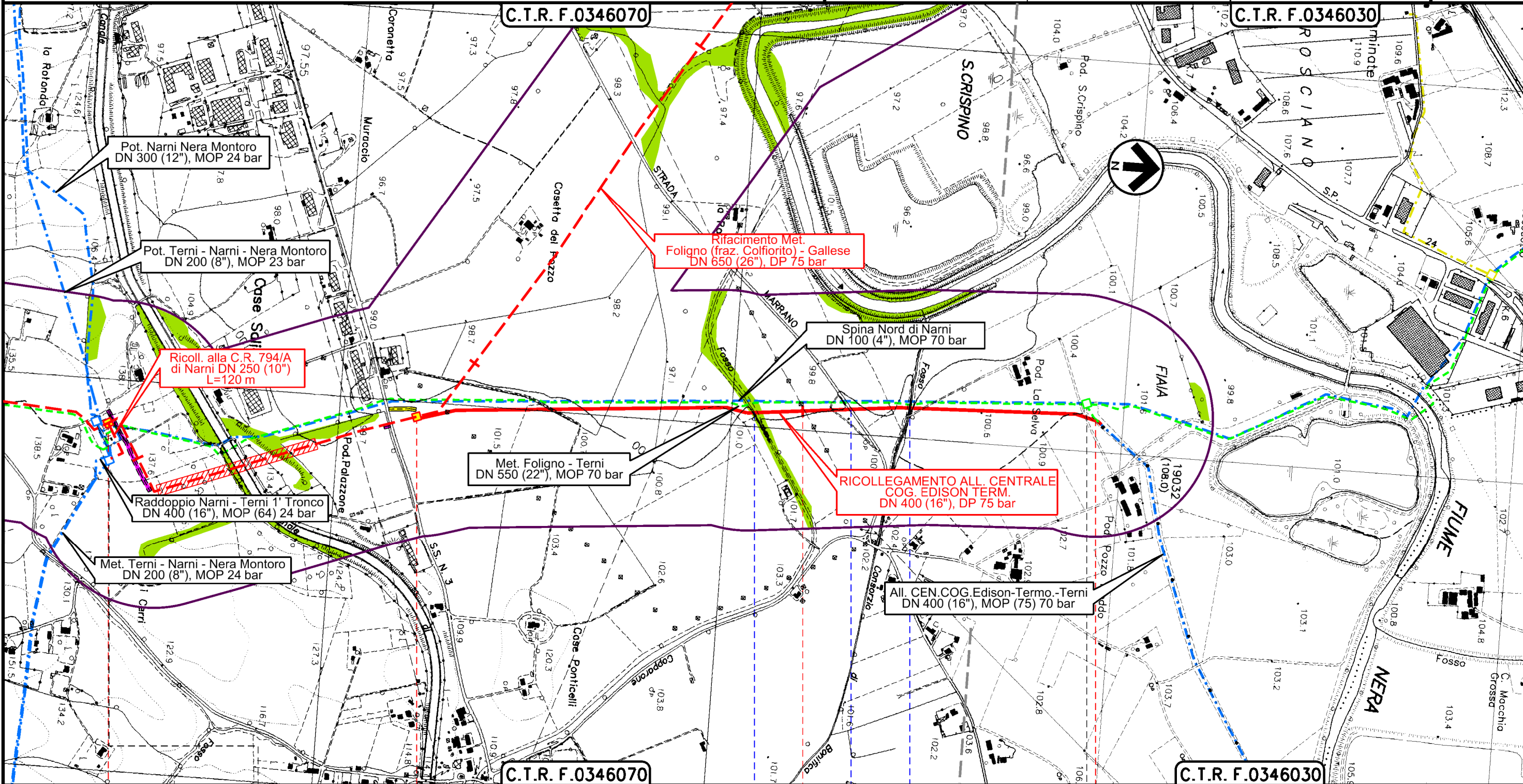
2	24/02/20	AGGIORNAMENTO - EMISSIONE PER PERMESSI	M.MELETTI	L. GAUDENZI	A.SPADACINI
1	31/01/20	EMISSIONE PER PERMESSI	M.MELETTI	L. GAUDENZI	A.SPADACINI
INDICE	DATA	R E V I S I O N I			
		ELABORATO	VERIFICATO	APPROVATO	

Foglio
2
di 3
Scala
1:10000

STRUMENTI DI TUTELA E PIANIFICAZIONE PROVINCIALE



Dis. 17-DT-D-5204
Comm. NR/19093

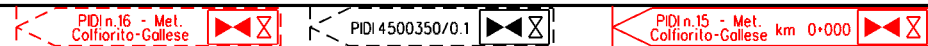


Il presente disegno è di proprietà aziendale - La Società tutelera i propri diritti a termine di legge.

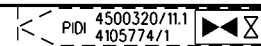
0+000

NARNI
TERNI

1+755



Fosso del Copparone — Str. Marrano — Fosso del consorzio di Bonifica della Conca Ternana



STRUMENTI DI TUTELA E PIANIFICAZIONE PROVINCIALE



Dis. **17-DT-D-5204**
Comm. **NR/19093**

LEGENDA

SIMBOLOGIA CARTOGRAFICA

- | | | | |
|--|---|--|--|
| | Metanodotto in progetto | | Altri metanodotti in progetto |
| | Metanodotti in esercizio | | Metanodotti e impianti in progetto da altra opera |
| | Metanodotti da porre fuori esercizio e recuperare | | Gallerie, Tunnel, Mini-Microtunnel, Raise Boring e T.O.C. |
| | Aree impianti stacco-terminale in progetto da altra opera | | Impianti di linea in progetto |
| | Aree impianti stacco-terminale esistenti | | Impianti di linea su rete in esercizio |
| | Strade di accesso provvisorio | | Impianti di linea da porre fuori esercizio e recuperare |
| | Strada di accesso all'impianto | | In corso iter per spubblicazione PDR ed eventuale dismissione gasdotto |
| | Adeguamento strade esistenti | | Piazzola di stoccaggio tubazioni |
| | Limite sovrapposizione fogli | | Strade di recente realizzazione |
| | Fascia di studio (300 m dall'asse della condotta) | | |

SIMBOLOGIA MECCANICA

- | | |
|--|--|
| | Punto di intercettazione di linea (P.I.L.) |
| | Punto di intercettazione di derivazione importante (P.I.D.I.) |
| | Punto di intercettazione di derivazione semplice con stacco da P.I.L. (P.I.D.S.) |
| | Punto di intercettazione e derivazione semplice con stacco da Linea (P.I.D.S.) |
| | Punto di intercettazione con discaggio di allacciamento (P.I.D.A.) |
| | Punto predisposto per il discaggio di allacciamento (P.P.D.A.) |
| | Punto di sezionamento elettrico terminale (P.S.E.T.) |
| | Stazione predisposta per lancio e ricevimento PIG |
| | Impianto di riduzione/regolazione della pressione |

SIMBOLOGIA TEMATICA

- PTCP - Provincia di Macerata
- - Riserva di naturalita' (art. 11-12)
 -
 - Boschi (art. 28)
 -
 - Pascoli (art. 29)
 -
 - Zone umide (art. 30)
 -
 - Aree coltivate montane (art. 31.2)
- PTCP - Province di Perugia, Terni, /PTPG - Province di Rieti e Viterbo
- - Aree boscate (art. 39 co. 7 del PTCP di Perugia, art. 129 co. 10 del PTCP di Terni, art. 1.3 del PTPG di Viterbo, art. 10 PTPG Rieti)
 -
 - Aree di interesse storico-archeologico (art. 39 co. 10 del PTCP di Perugia, art. 130 del PTCP di Terni)
 -
 - Strade panoramiche (art. 37 del PTCP di Perugia, art. 137 del PTCP di Terni)
- PTCP - Provincia di Perugia
- - Ambiti fluviali (art. 39 comma 4)
 -
 - Aree di elevato interesse naturalistico (art. 36 comma 1, lett. d)
 -
 - Aree di elevatissimo interesse naturalistico (art. 36 comma 1, lett. d)
 -
 - Sistema reticolare principale di riferimento per le zoocenosi (boschi, pascoli, aree nude, fasce di rispetto dei fiumi e dei laghi (art. 36 lett. c)
 -
 - Aree ad alta esposizione panoramica (art. 35 comma 6)
 -
 - Ambiti lacustri (art. 39 comma 3)
 -
 - Aree soggette ad usi civici (art. 39 comma 8)
- PTCP - Provincia di Terni
- - Discariche attive (art. 76 del PTCP di Terni)
 -
 - Depuratori (art. 25 del PTCP di Terni)
 -
 - Cave attive (art. 76 del PTCP di Terni)
 -
 - Emergenze storico archeologiche puntuali (art. 133 del PTCP di Terni)
 -
 - Punti di vista panoramici (art. 137 del PTCP di Terni)
 -
 - Aree di interesse faunistico (art. 39 del PTCP di Terni)
- PTPG - Provincia di Viterbo
- - Sistemi Paesistici (art. 2.1 del PTPG di Viterbo)

Il presente disegno è di proprietà aziendale - La Società tutelerà i propri diritti a termine di legge.

Progressiva chilometrica	
Comuni	
Province	
Impianti	
Attraversamenti	
Strade - Piste - Piazzole tubazioni	