


Il presente disegno è di proprietà aziendale - La Società tutelera i propri diritti a termine di legge.



COROGRAFIA Scala 1:500.000

2	24/02/2020	AGGIORNAMENTO-EMISSIONE PER PERMESSI	A.TIESI	G.VECCHIO	A.SPADACINI
1	31/01/2020	EMISSIONE PER PERMESSI	A.TIESI	G.VECCHIO	A.SPADACINI
0	22/11/2019	EMISSIONE PER COMMENTI	A.TIESI	G.VECCHIO	A.SPADACINI
INDICE	DATA	REVISIONI	ELABORATO	VERIFICATO	APPROVATO
		PROGETTISTA  R.f. TFM: 011-PJM1-005-01-DT-D-5217	Dis. 11-DT-D-5217		
			Fg. 1 di 30		
RIFACIMENTO MET. FOLIGNO (FRAZ. COLFIORITO) - GALLESE DN 650 (26"), DP 75 bar			Comm. NR/19093		
			INDICE	0	1
PIANO STRALCIO PER L'ASSETTO IDROGEOLOGICO (PAI) Fasce fluviali e Zone di rischio			Scala 1:10000		
			Sostituisce il .....		



RIFACIMENTO MET. FOLIGNO (FRAZ. COLFIORITO) – GALLESE  
DN 650 (26"), DP 75 bar

2	24/02/20	AGGIORNAMENTO-EMISSIONE PER PERMESSI	A.TIESI	G.VECCHIO	A.SPADACINI
1	31/01/20	EMISSIONE PER PERMESSI	A.TIESI	G.VECCHIO	A.SPADACINI
INDICE	DATA	REVISIONI	ELABORATO	VERIFICATO	APPROVATO

Foglio  
**2**  
di 30  
Scala  
**1:10000**

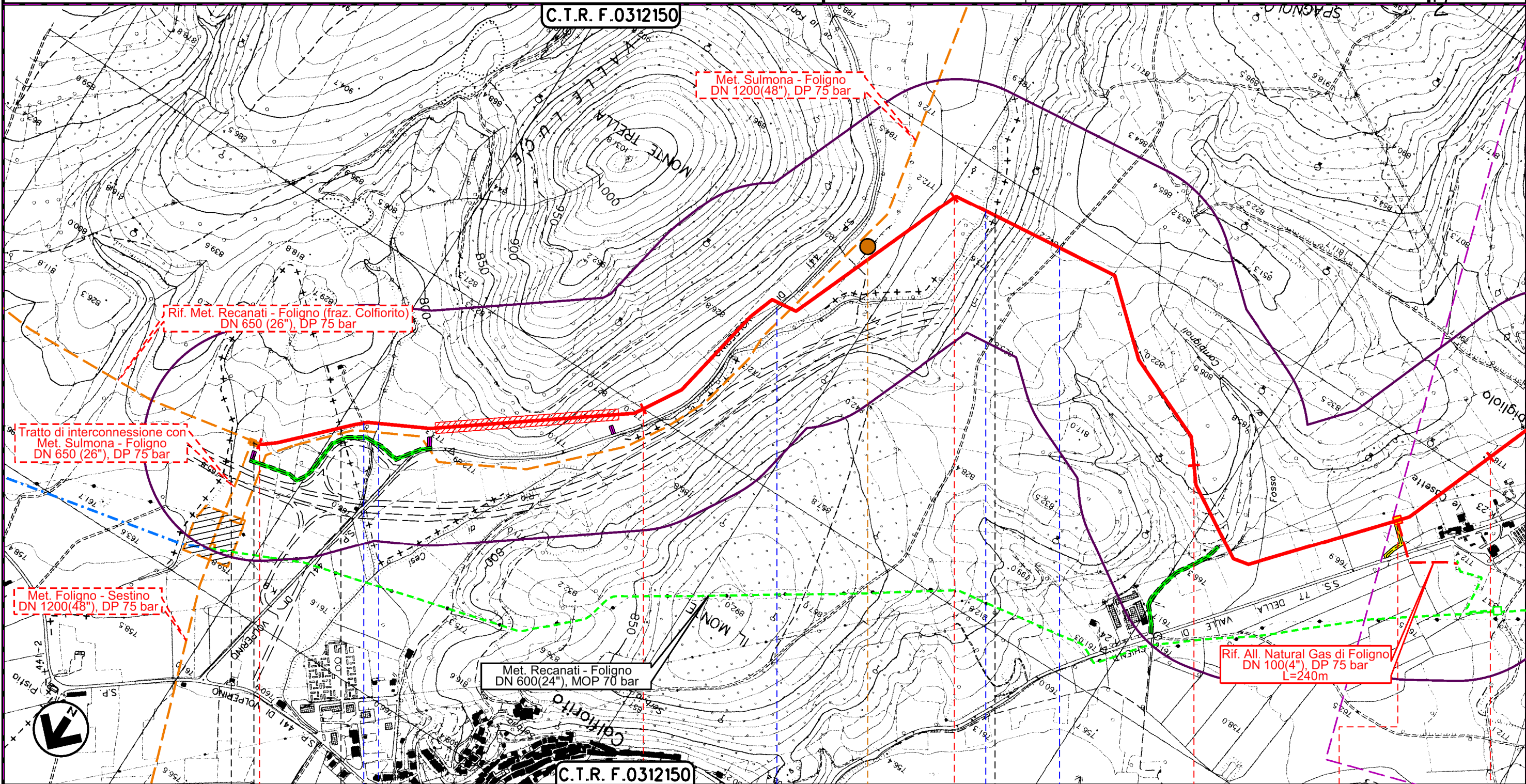
PIANO STRALCIO PER L'ASSETTO IDROGEOLOGICO (PAI)  
Fasce fluviali e Zone di rischio



Ri.F.TFM: 011-PJMI-005-11-DT-D-5217

Dis. 11-DT-D-5217

Comm. NR/19093



0+000 1 2 3 4

FOLIGNO PERUGIA SERRAVALLE DI CHIANTI MACERATA FOLIGNO PERUGIA

Impianto in progetto da altra opera PIDI/PIDA n.1 km 3+705

Str. Comunale Rio di Cesi S.P. n. 441 Rio di Cesi Via Rocca dei Trinci



Il presente disegno è di proprietà aziendale - La Società tutelerà i propri diritti a termine di legge.



RIFACIMENTO MET. FOLIGNO (FRAZ. COLFIORITO) – GALLESE  
DN 650 (26"), DP 75 bar

PIANO STRALCIO PER L'ASSETTO IDROGEOLOGICO (PAI)  
Fasce fluviali e Zone di rischio

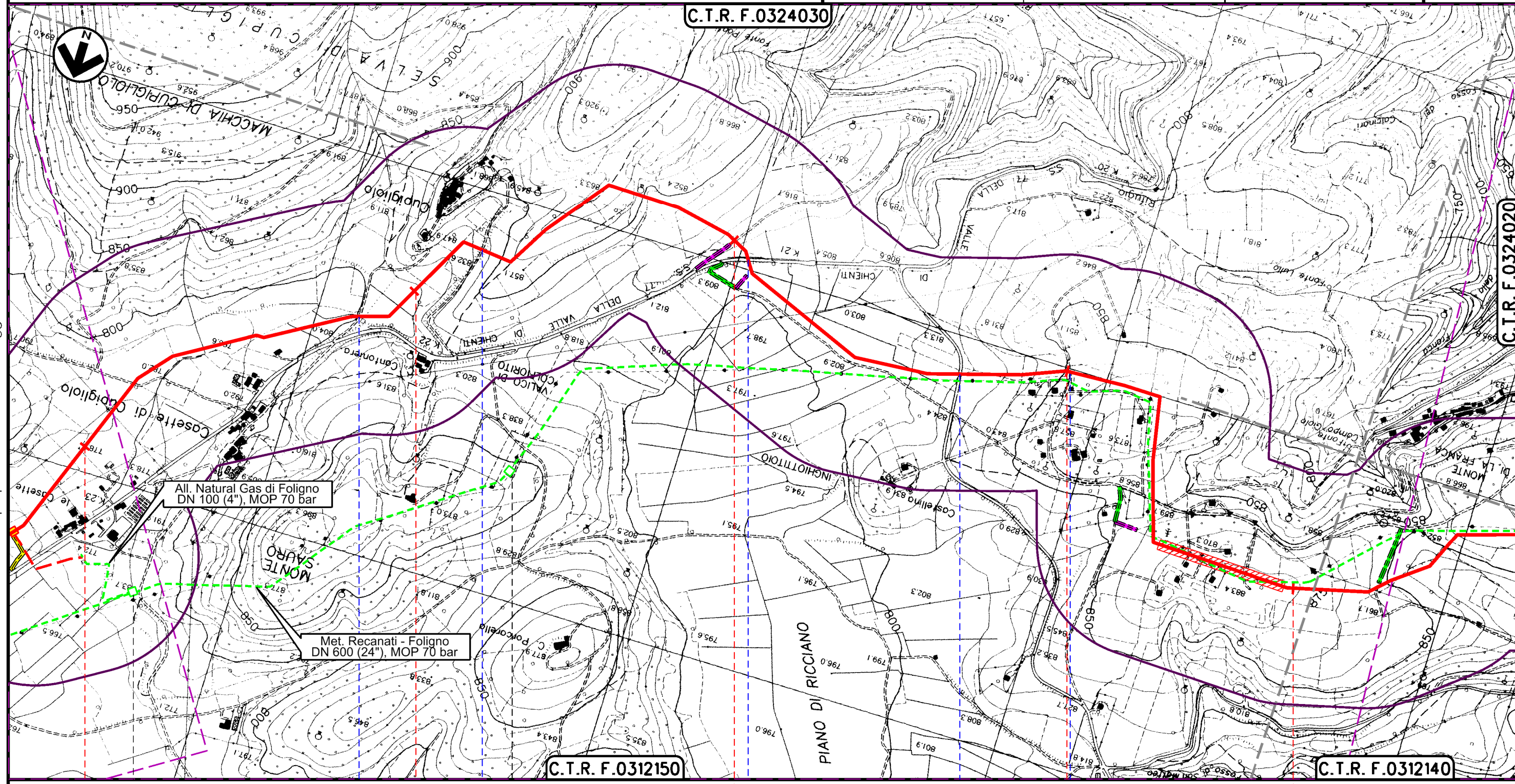
2	24/02/20	AGGIORNAMENTO-EMISSIONE PER PERMESSI	A.TIESI	G.VECCHIO	A.SPADACINI
1	31/01/20	EMISSIONE PER PERMESSI	A.TIESI	G.VECCHIO	A.SPADACINI
INDICE	DATA	R E V I S I O N I			
			ELABORATO	VERIFICATO	APPROVATO
			Dis.	11-DT-D-5217	
			Comm.	NR/19093	

Foglio  
**3**  
di 30  
Scala  
**1:10000**



R.I.F.TFM: 011-PJMI-005-11-DT-D-5217

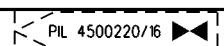

C.T.R. F.0324030



C.T.R. F.0312150

C.T.R. F.0312140

FOLIGNO  
PERUGIA



- Str. Comunale
- Str. Comunale
- S.R.-EX S.S. n. 77var
- Str. Comunale Ponte Centesimo
- Str. Comunale

Il presente disegno è di proprietà aziendale - La Società tutelerà i propri diritti a termine di legge.



RIFACIMENTO MET. FOLIGNO (FRAZ. COLFIORITO) – GALLESE  
DN 650 (26"), DP 75 bar

PIANO STRALCIO PER L'ASSETTO IDROGEOLOGICO (PAI)  
Fasce fluviali e Zone di rischio

2	24/02/20	AGGIORNAMENTO-EMISSIONE PER PERMESSI	A.TIESI	G.VECCHIO	A.SPADACINI
1	31/01/20	EMISSIONE PER PERMESSI	A.TIESI	G.VECCHIO	A.SPADACINI
INDICE	DATA	R E V I S I O N I			
		ELABORATO	VERIFICATO	APPROVATO	

Foglio  
4  
di 30  
Scala  
1:10000



Dis. 11-DT-D-5217  
Comm. NR/19093

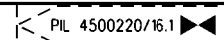
Ri.F.TFM: 011-PJMI-005-11-DT-D-5217

C.T.R. F.0324020

Met. Recanati - Foligno  
DN 600 (24"), MOP 70 bar

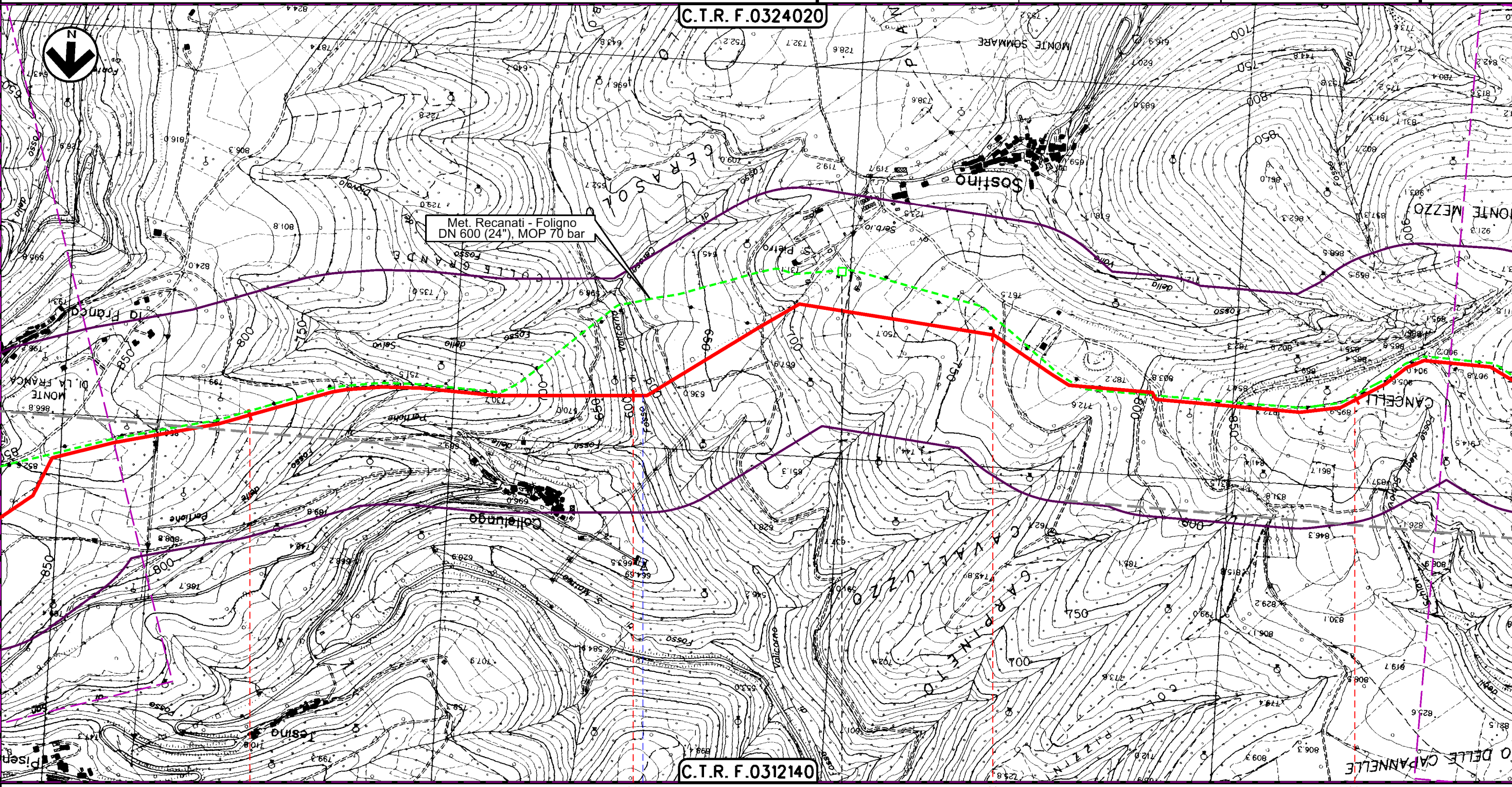
C.T.R. F.0312140

FOLIGNO  
PERUGIA



● Fosso di Valicorno

Il presente disegno è di proprietà aziendale - La Società tutelerà i propri diritti a termine di legge.





RIFACIMENTO MET. FOLIGNO (FRAZ. COLFIORITO) – GALLESE  
DN 650 (26"), DP 75 bar

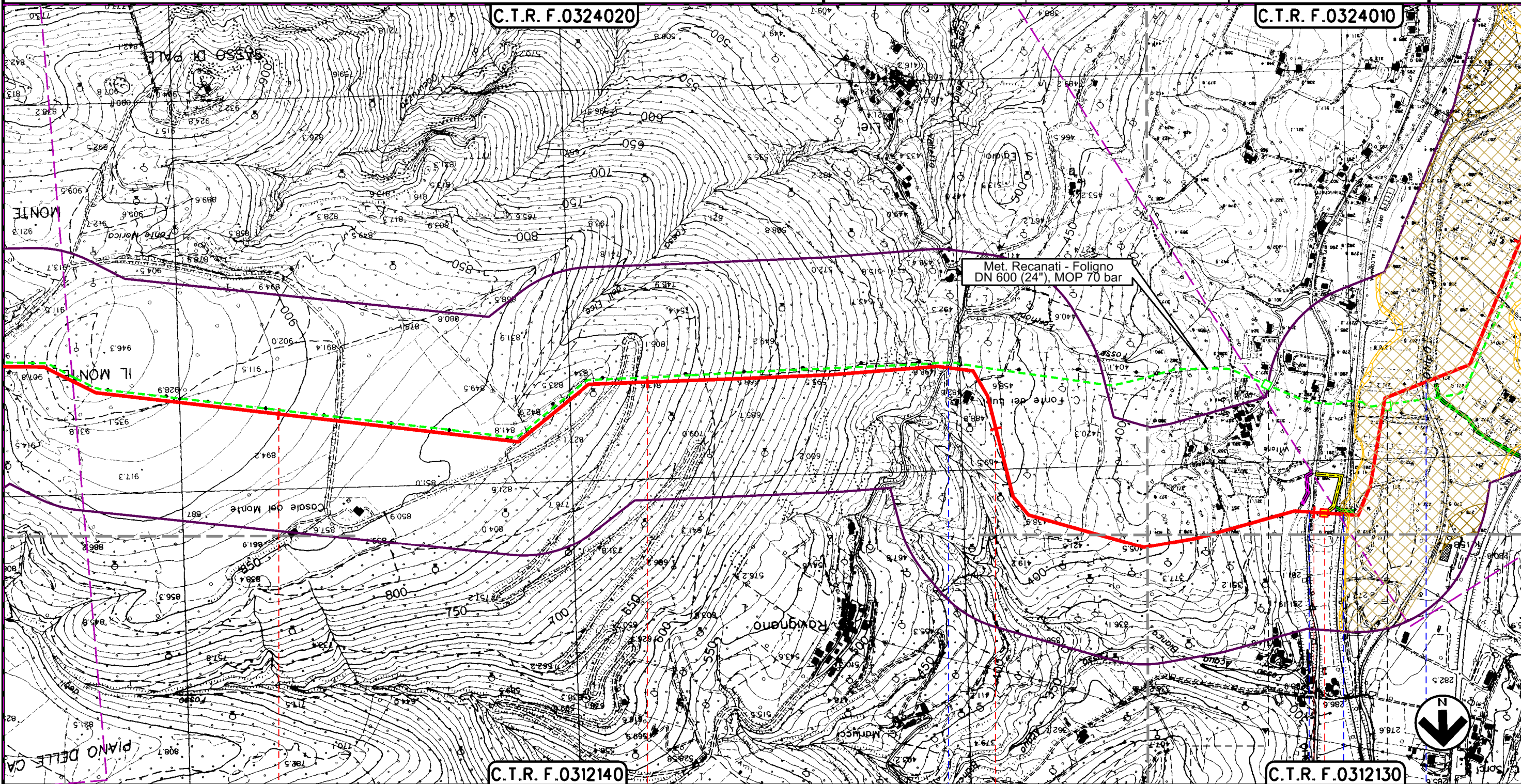
PIANO STRALCIO PER L'ASSETTO IDROGEOLOGICO (PAI)  
Fasce fluviali e Zone di rischio

2	24/02/20	AGGIORNAMENTO-EMISSIONE PER PERMESSI	A.TIESI	G.VECCHIO	A.SPADACINI
1	31/01/20	EMISSIONE PER PERMESSI	A.TIESI	G.VECCHIO	A.SPADACINI
INDICE	DATA	REVISIONI	ELABORATO	VERIFICATO	APPROVATO
			Dis.	11-DT-D-5217	
			Comm.	NR/19093	

Foglio  
**5**  
di 30  
Scala  
**1:10000**

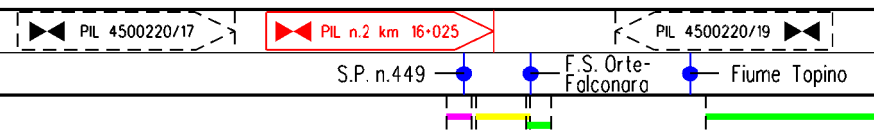


Rif.TFM: 011-PJMI-005-11-DT-D-5217



Il presente disegno è di proprietà aziendale - La Società tutelerà i propri diritti a termine di legge.

FOLIGNO  
PERUGIA



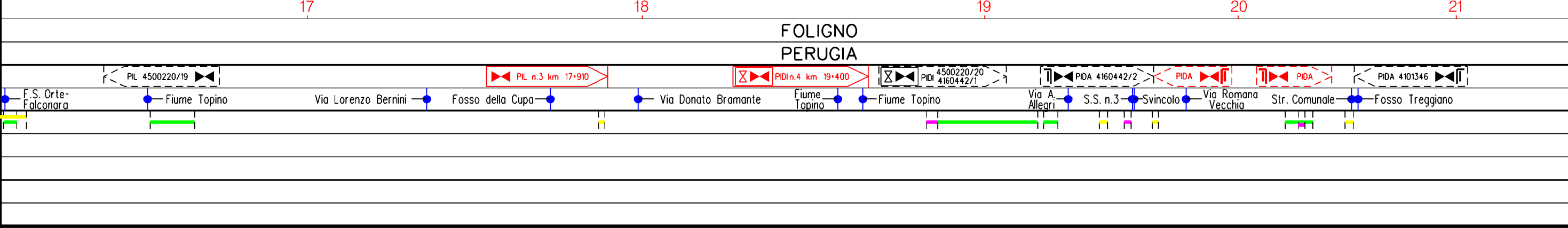
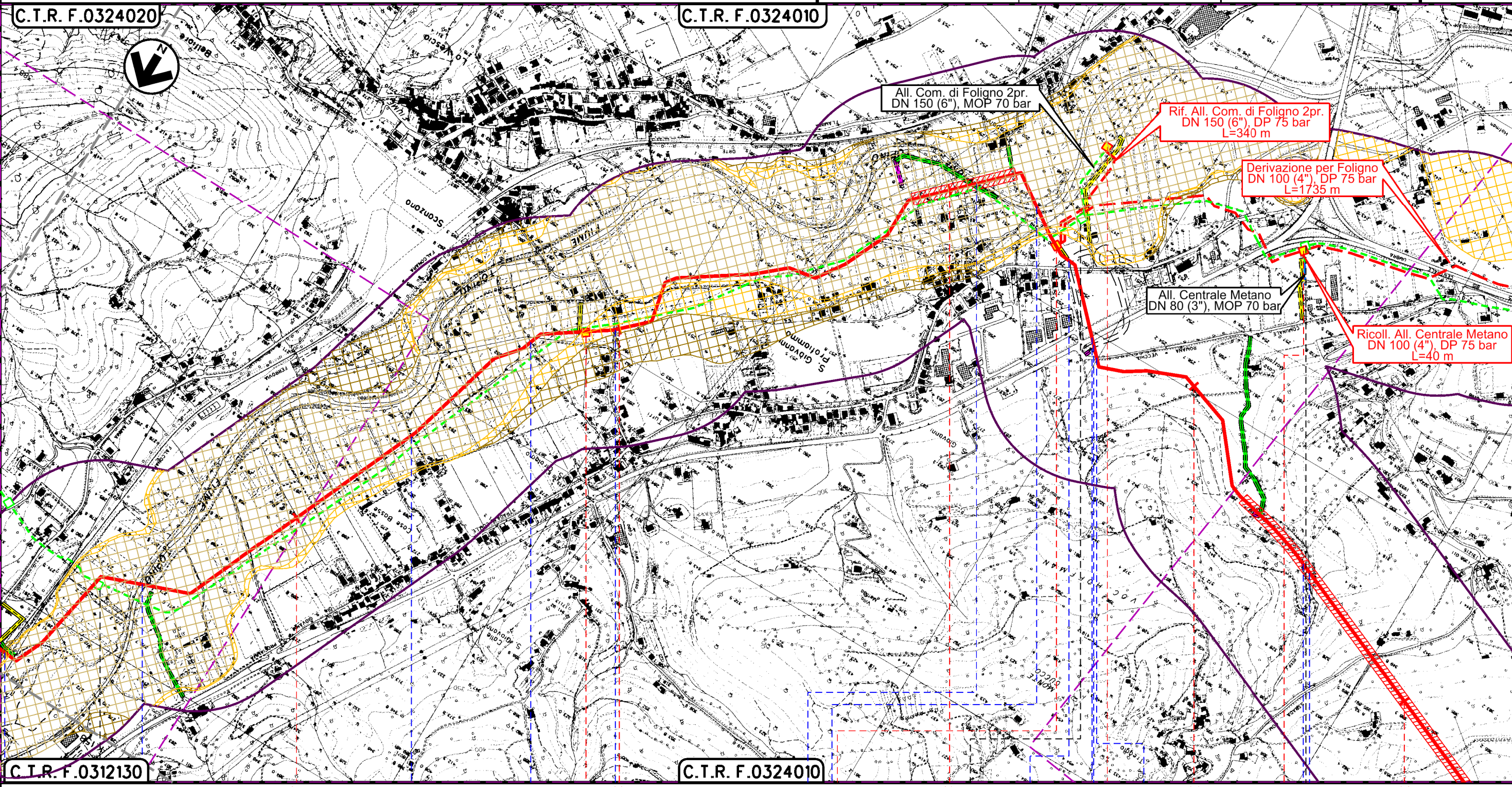


RIFACIMENTO MET. FOLIGNO (FRAZ. COLFIORITO) – GALLESE  
DN 650 (26"), DP 75 bar

PIANO STRALCIO PER L'ASSETTO IDROGEOLOGICO (PAI)  
Fasce fluviali e Zone di rischio

2	24/02/20	AGGIORNAMENTO-EMISSIONE PER PERMESSI	A.TIESI	G.VECCHIO	A.SPADACINI
1	31/01/20	EMISSIONE PER PERMESSI	A.TIESI	G.VECCHIO	A.SPADACINI
INDICE	DATA	R E V I S I O N I			
			ELABORATO	VERIFICATO	APPROVATO
			Dis.	11-DT-D-5217	
			Comm.	NR/19093	

Foglio  
**6**  
di 30  
Scala  
**1:10000**



Il presente disegno è di proprietà aziendale - La Società tutelerà i propri diritti a termine di legge.



RIFACIMENTO MET. FOLIGNO (FRAZ. COLFIORITO) – GALLESE  
DN 650 (26"), DP 75 bar

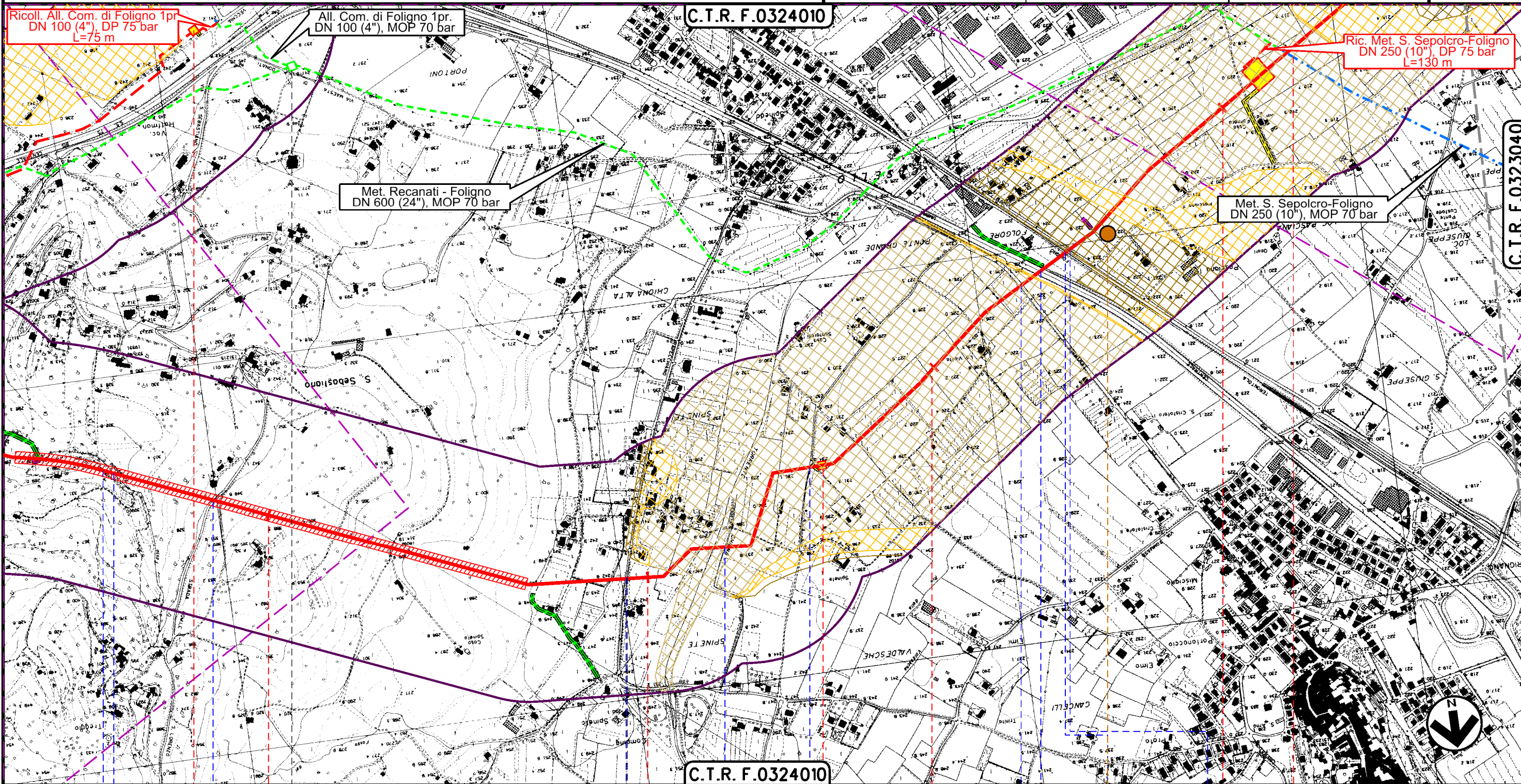
PIANO STRALCIO PER L'ASSETTO IDROGEOLOGICO (PAI)  
Fasce fluviali e Zone di rischio

2	24/02/20	AGGIORNAMENTO-EMISSIONE PER PERMESSI	A.TIESI	G.VECCHIO	A.SPADACINI
1	31/01/20	EMISSIONE PER PERMESSI	A.TIESI	G.VECCHIO	A.SPADACINI
INDICE	DATA	REVISIONI	ELABORATO	VERIFICATO	APPROVATO
			Dis.	11-DT-D-5217	
			Comm.	NR/19093	

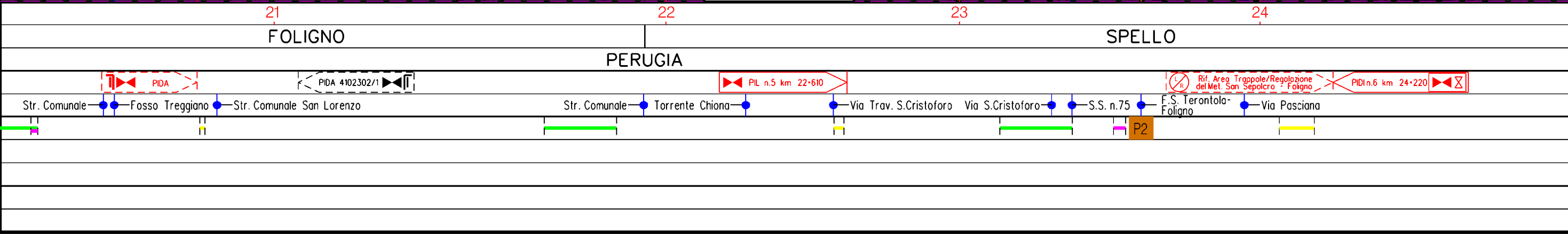
Foglio  
7  
di 30  
Scala  
1:10000



Ri.F.TFM: 011-PJMI-005-11-DT-D-5217



Il presente disegno è di proprietà aziendale - La Società tutelerà i propri diritti a termine di legge.





RIFACIMENTO MET. FOLIGNO (FRAZ. COLFIORITO) – GALLESE  
DN 650 (26"), DP 75 bar

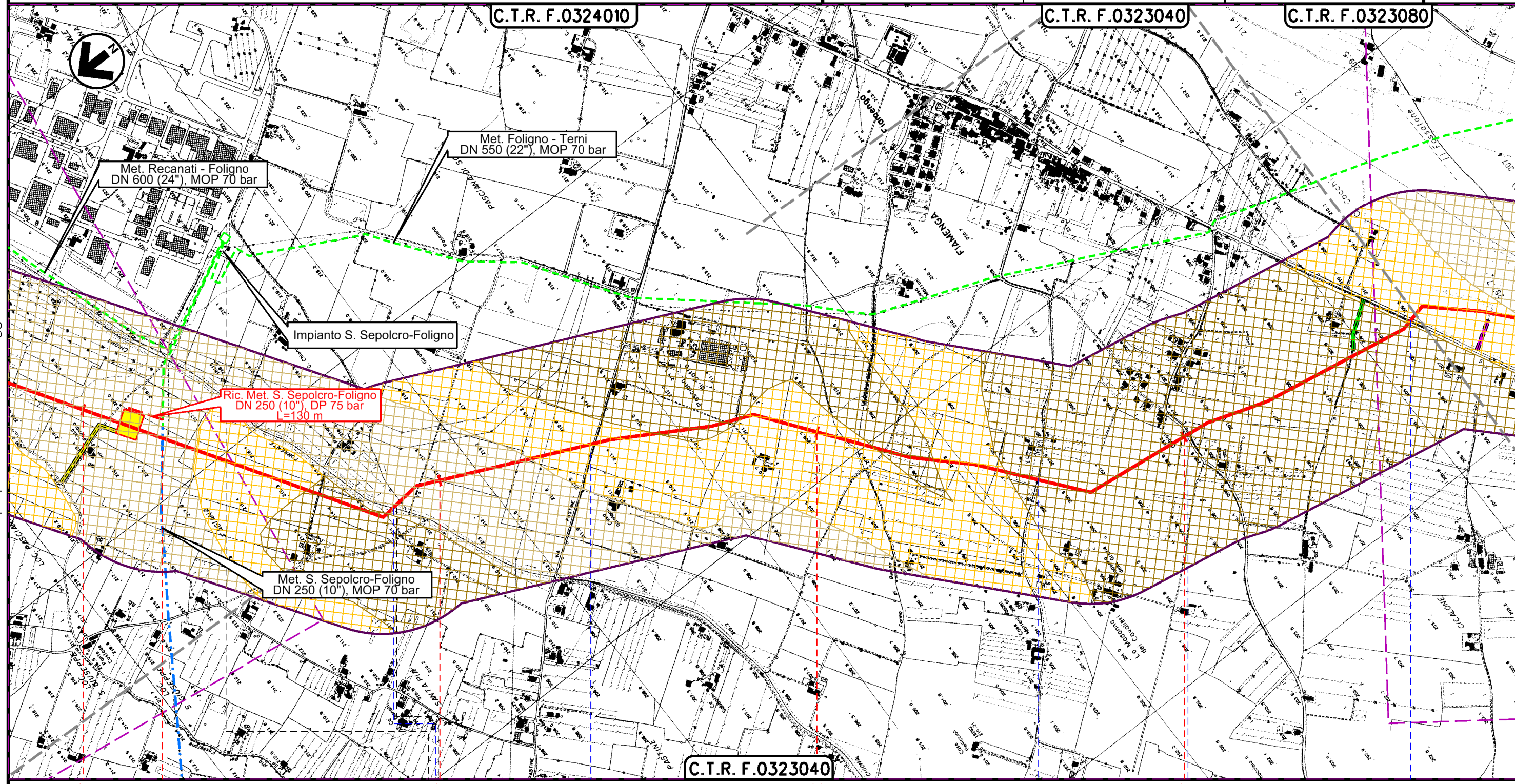
PIANO STRALCIO PER L'ASSETTO IDROGEOLOGICO (PAI)  
Fasce fluviali e Zone di rischio

2	24/02/20	AGGIORNAMENTO-EMISSIONE PER PERMESSI	A.TIESI	G.VECCHIO	A.SPADACINI
1	31/01/20	EMISSIONE PER PERMESSI	A.TIESI	G.VECCHIO	A.SPADACINI
INDICE	DATA	R E V I S I O N I			
			ELABORATO	VERIFICATO	APPROVATO
			Dis.	11-DT-D-5217	
			Comm.	NR/19093	

Foglio  
**8**  
di 30  
Scala  
1:10000



R.I.F.TFM: 011-PJMI-005-11-DT-D-5217



Il presente disegno è di proprietà aziendale - La Società tutelera i propri diritti a termine di legge.

SPELLO		PERUGIA		FOLIGNO	
Torrente Chiana		Via della Chiana		Via Madonna dei Cavalieri	
				Via Ramacciae	
				S.R. n.316	



RIFACIMENTO MET. FOLIGNO (FRAZ. COLFIORITO) – GALLESE  
DN 650 (26"), DP 75 bar

PIANO STRALCIO PER L'ASSETTO IDROGEOLOGICO (PAI)  
Fasce fluviali e Zone di rischio

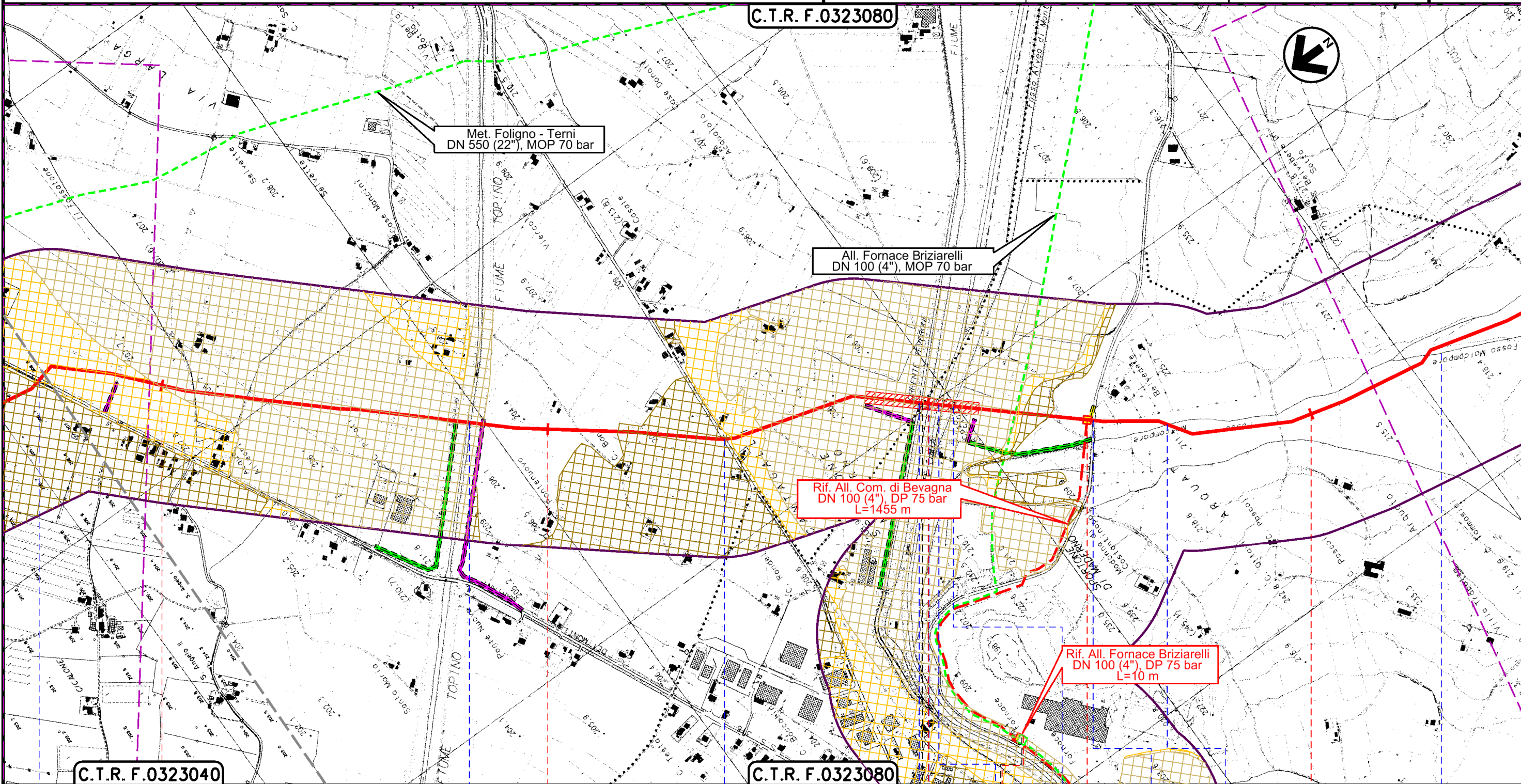
2	24/02/20	AGGIORNAMENTO-EMISSIONE PER PERMESSI	A.TIESI	G.VECCHIO	A.SPADACINI
1	31/01/20	EMISSIONE PER PERMESSI	A.TIESI	G.VECCHIO	A.SPADACINI
INDICE	DATA	REVISIONI	ELABORATO	VERIFICATO	APPROVATO
			Dis.	11-DT-D-5217	
			Comm.	NR/19093	

Foglio  
**9**  
di 30  
Scala  
**1:10000**



Ri.F.TFM: 011-PJMI-005-11-DT-D-5217

C.T.R. F.0323080

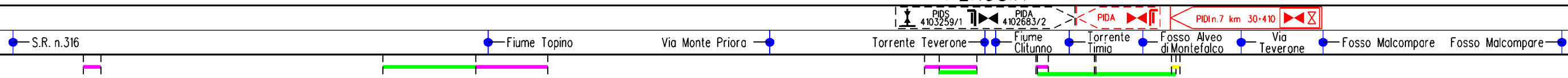


C.T.R. F.0323040

C.T.R. F.0323080

28 FOLIGNO 29 30 PERUGIA 31 BEVAGNA

Il presente disegno è di proprietà aziendale - La Società tutelerà i propri diritti a termine di legge.





RIFACIMENTO MET. FOLIGNO (FRAZ. COLFIORITO) – GALLESE  
DN 650 (26"), DP 75 bar

PIANO STRALCIO PER L'ASSETTO IDROGEOLOGICO (PAI)  
Fasce fluviali e Zone di rischio

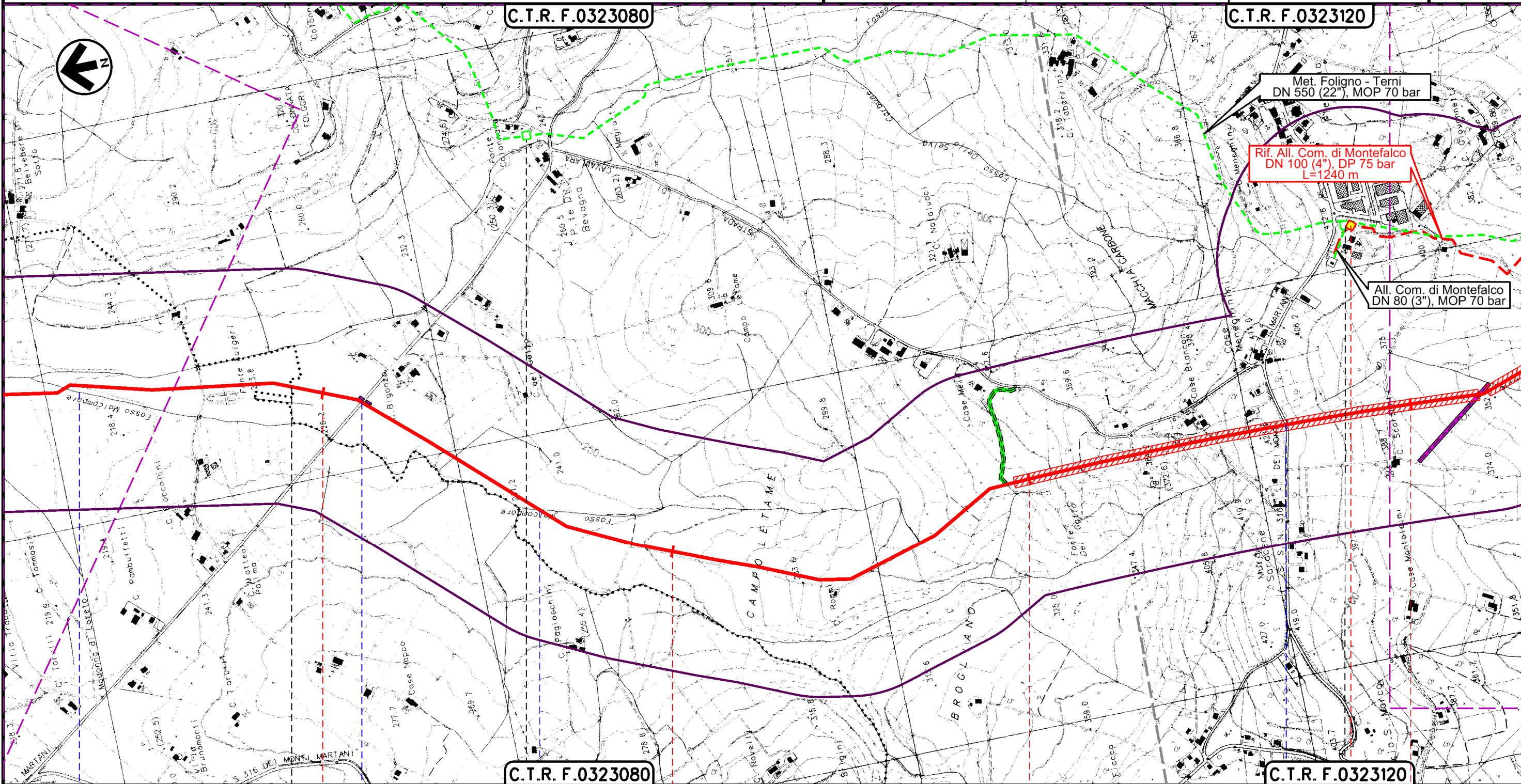
2	24/02/20	AGGIORNAMENTO-EMISSIONE PER PERMESSI	A.TIESI	G.VECCHIO	A.SPADACINI
1	31/01/20	EMISSIONE PER PERMESSI	A.TIESI	G.VECCHIO	A.SPADACINI
INDICE	DATA	REVISIONI	ELABORATO	VERIFICATO	APPROVATO
			Dis.	11-DT-D-5217	
			Comm.	NR/19093	

Foglio  
**10**  
di 30  
Scala  
**1:10000**



Ri.F.TFM: 011-PJMI-005-11-DT-D-5217

C.T.R. F.0323080 C.T.R. F.0323120



Met. Foligno - Terni  
DN 550 (22"), MOP 70 bar

Rif. All. Com. di Montefalco  
DN 100 (4"), DP 75 bar  
L=1240 m

All. Com. di Montefalco  
DN 80 (3"), MOP 70 bar

BEVAGNA

PERUGIA

MONTEFALCO

C.T.R. F.0323120

C.T.R. F.0323080

32

33

34

35

Fosso Malcompare

S.P. n. 443

Fosso Malcompare

S.P. n.445

PIL 4500320/1

PIDA 4104759/1

PIDA

Il presente disegno è di proprietà aziendale - La Società tutelerà i propri diritti a termine di legge.



RIFACIMENTO MET. FOLIGNO (FRAZ. COLFIORITO) – GALLESE  
DN 650 (26"), DP 75 bar

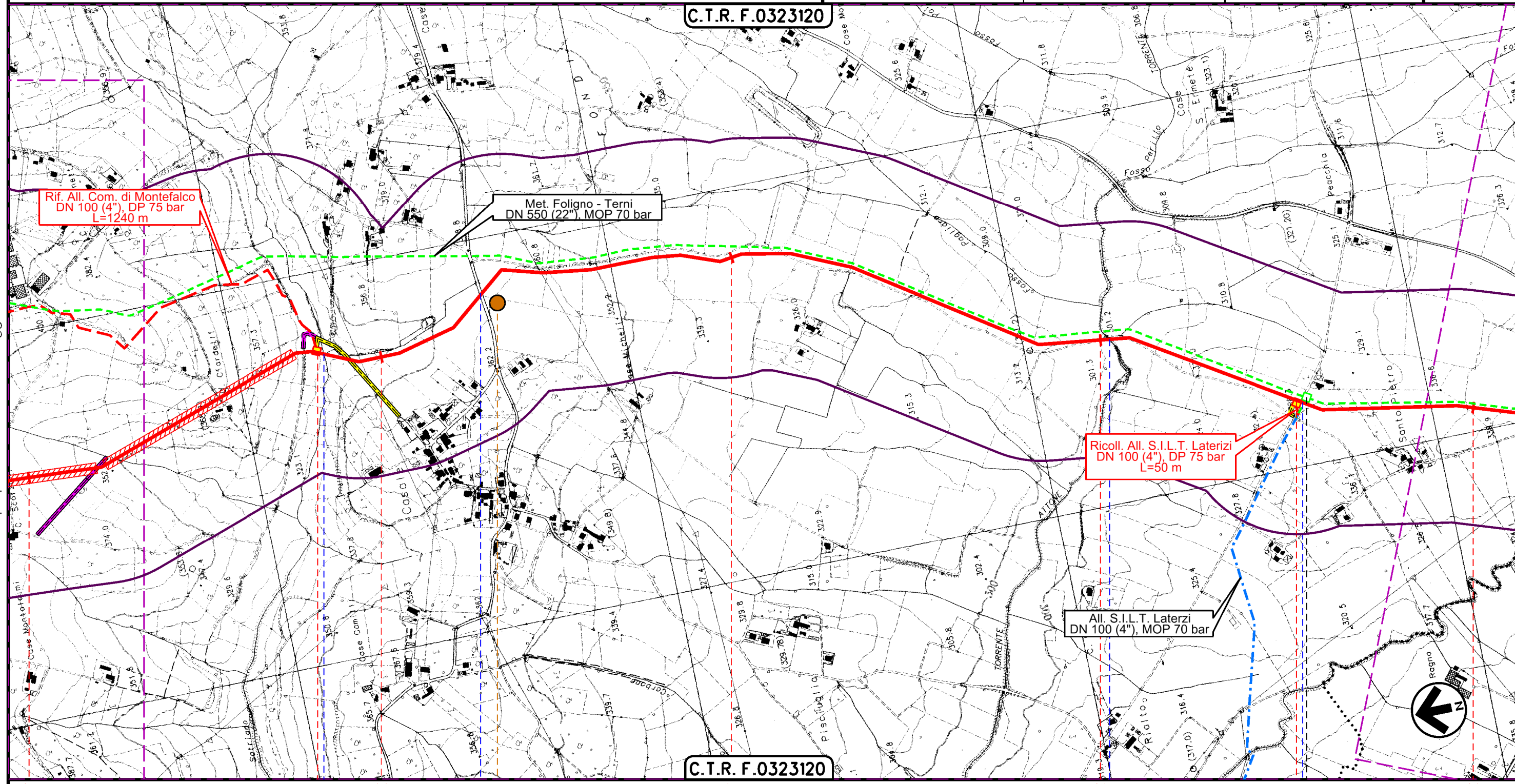
PIANO STRALCIO PER L'ASSETTO IDROGEOLOGICO (PAI)  
Fasce fluviali e Zone di rischio

2	24/02/20	AGGIORNAMENTO-EMISSIONE PER PERMESSI	A.TIESI	G.VECCHIO	A.SPADACINI
1	31/01/20	EMISSIONE PER PERMESSI	A.TIESI	G.VECCHIO	A.SPADACINI
INDICE	DATA	REVISIONI	ELABORATO	VERIFICATO	APPROVATO
			Dis.	11-DT-D-5217	
			Comm.	NR/19093	

Foglio  
**11**  
di 30  
Scala  
**1:10000**




C.T.R. F.0323120



C.T.R. F.0323120

35 36 37 38 39

MONTEFALCO  
PERUGIA



Il presente disegno è di proprietà aziendale - La Società tutelerà i propri diritti a termine di legge.



RIFACIMENTO MET. FOLIGNO (FRAZ. COLFIORITO) – GALLESE  
DN 650 (26"), DP 75 bar

PIANO STRALCIO PER L'ASSETTO IDROGEOLOGICO (PAI)  
Fasce fluviali e Zone di rischio

2	24/02/20	AGGIORNAMENTO-EMISSIONE PER PERMESSI	A.TIESI	G.VECCHIO	A.SPADACINI
1	31/01/20	EMISSIONE PER PERMESSI	A.TIESI	G.VECCHIO	A.SPADACINI
INDICE	DATA	R E V I S I O N I			
		ELABORATO	VERIFICATO	APPROVATO	

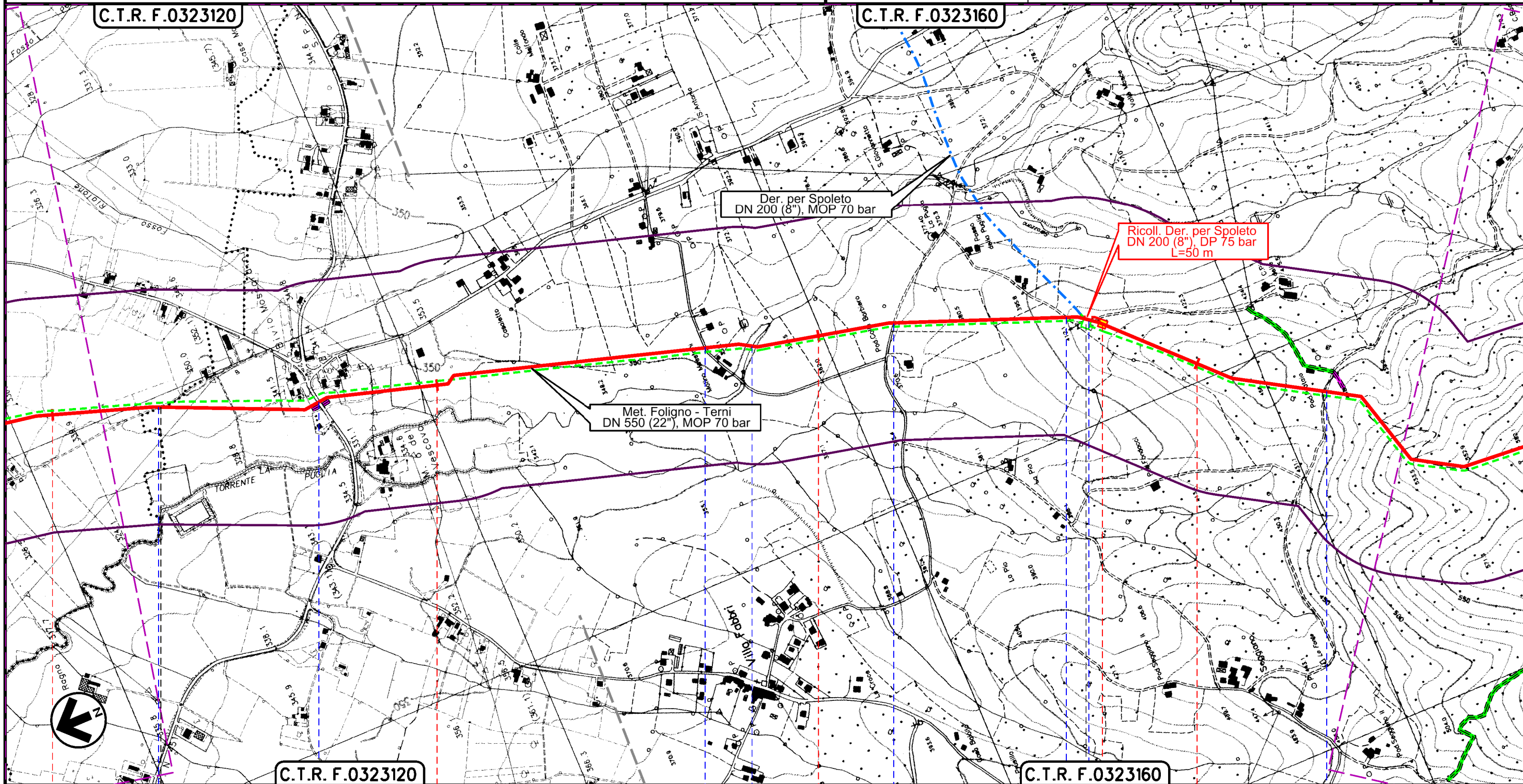
Foglio  
**12**  
di 30  
Scala  
**1:10000**



R.I.F.T.M.: 011-PJMI-005-11-DT-D-5217

Dis. 11-DT-D-5217

Comm. NR/19093



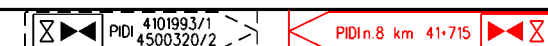
Il presente disegno è di proprietà aziendale - La Società tutelerà i propri diritti a termine di legge.

MONTEFALCO

GIANO DELL'UMBRIA

PERUGIA

- Loc. S. Pietro
- S.P. n.451
- Str. Comunale
- Torrente Puglia
- Via Casa Iaco
- Str. Comunale
- Str. Comunale
- Loc. Seggiano





RIFACIMENTO MET. FOLIGNO (FRAZ. COLFIORITO) – GALLESE  
DN 650 (26"), DP 75 bar

PIANO STRALCIO PER L'ASSETTO IDROGEOLOGICO (PAI)  
Fasce fluviali e Zone di rischio

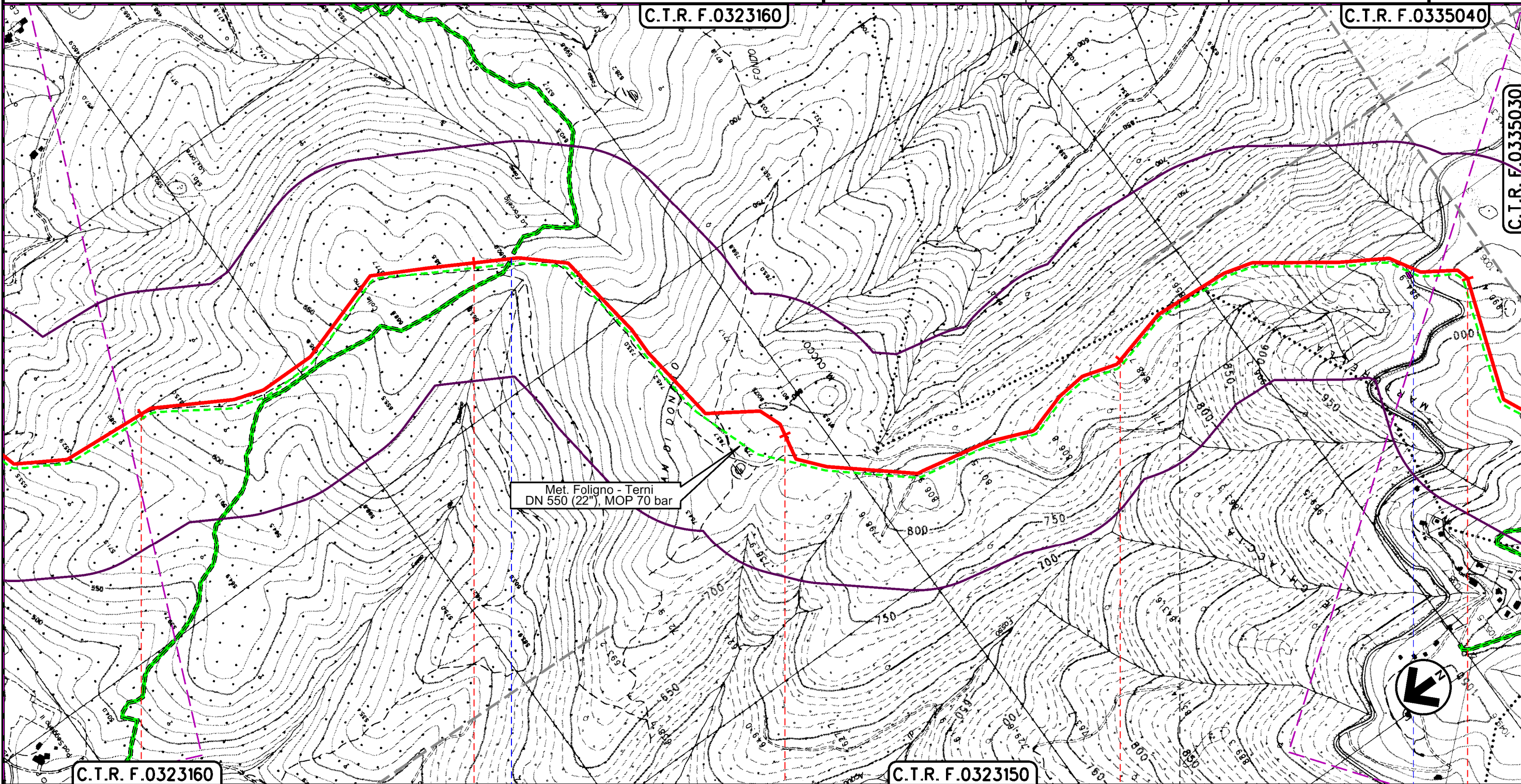
2	24/02/20	AGGIORNAMENTO-EMISSIONE PER PERMESSI	A.TIESI	G.VECCHIO	A.SPADACINI
1	31/01/20	EMISSIONE PER PERMESSI	A.TIESI	G.VECCHIO	A.SPADACINI
INDICE	DATA	R E V I S I O N I			ELABORATO
		R E V I S I O N I			VERIFICATO
		R E V I S I O N I			APPROVATO
		R E V I S I O N I			Dis. 11-DT-D-5217
		R E V I S I O N I			Comm. NR/19093

Foglio  
**13**  
di 30  
Scala  
**1:10000**



Rif.TFM: 011-PJMI-005-11-DT-D-5217

Dis. 11-DT-D-5217  
Comm. NR/19093



C.T.R. F.0323160

C.T.R. F.0323150

43 44 45 46 47  
GIANO DELL'UMBRIA

PERUGIA

SPOLETO

Via della Madonna del Rosario

S.P. n.455

Il presente disegno è di proprietà aziendale - La Società tutelera i propri diritti a termine di legge.



RIFACIMENTO MET. FOLIGNO (FRAZ. COLFIORITO) – GALLESE  
DN 650 (26"), DP 75 bar

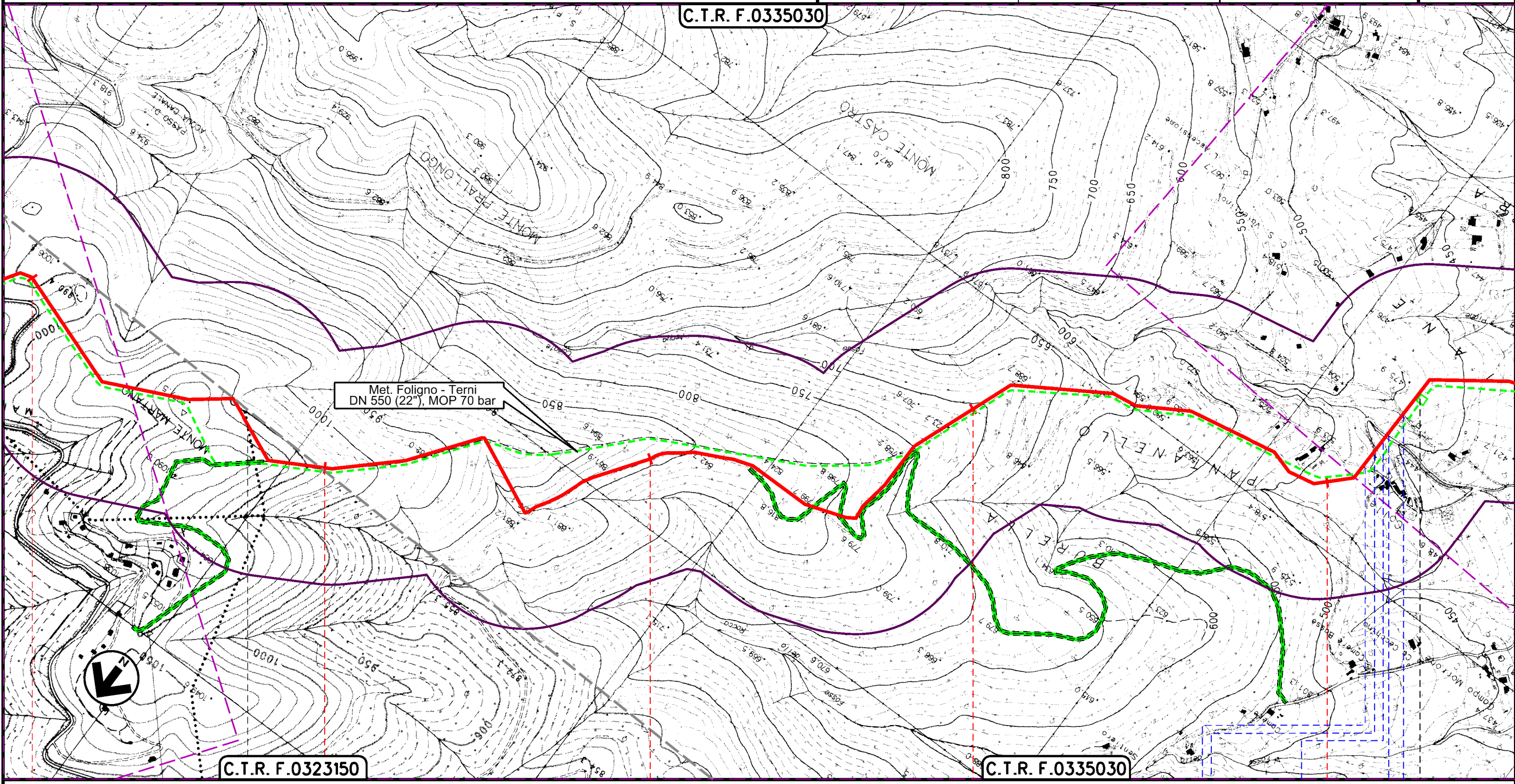
2	24/02/20	AGGIORNAMENTO-EMISSIONE PER PERMESSI	A.TIESI	G.VECCHIO	A.SPADACINI
1	31/01/20	EMISSIONE PER PERMESSI	A.TIESI	G.VECCHIO	A.SPADACINI
INDICE	DATA	R E V I S I O N I			
		ELABORATO	VERIFICATO	APPROVATO	

Foglio  
**14**  
di 30  
Scala  
**1:10000**

PIANO STRALCIO PER L'ASSETTO IDROGEOLOGICO (PAI)  
Fasce fluviali e Zone di rischio

		Dis. <b>11-DT-D-5217</b>
Rif.TFM: 011-PJMI-005-11-DT-D-5217		Comm. <b>NR/19093</b>

C.T.R. F.0335030



Met. Foligno - Terni  
DN 550 (22"), MOP 70 bar

C.T.R. F.0323150

C.T.R. F.0335030

47 48 49 50 51

SPOLETO

PERUGIA

MASSA MARTANA

PII 4500320/3

Str. Comunale Fosso di Acqua Canale Str. Comunale Str. Vicinale Colle

Il presente disegno è di proprietà aziendale - La Società tutelerà i propri diritti a termine di legge.



RIFACIMENTO MET. FOLIGNO (FRAZ. COLFIORITO) – GALLESE  
DN 650 (26"), DP 75 bar

PIANO STRALCIO PER L'ASSETTO IDROGEOLOGICO (PAI)  
Fasce fluviali e Zone di rischio

2	24/02/20	AGGIORNAMENTO-EMISSIONE PER PERMESSI	A.TIESI	G.VECCHIO	A.SPADACINI
1	31/01/20	EMISSIONE PER PERMESSI	A.TIESI	G.VECCHIO	A.SPADACINI
INDICE	DATA	R E V I S I O N I			
		ELABORATO	VERIFICATO	APPROVATO	

Foglio  
**15**  
di 30  
Scala  
**1:10000**



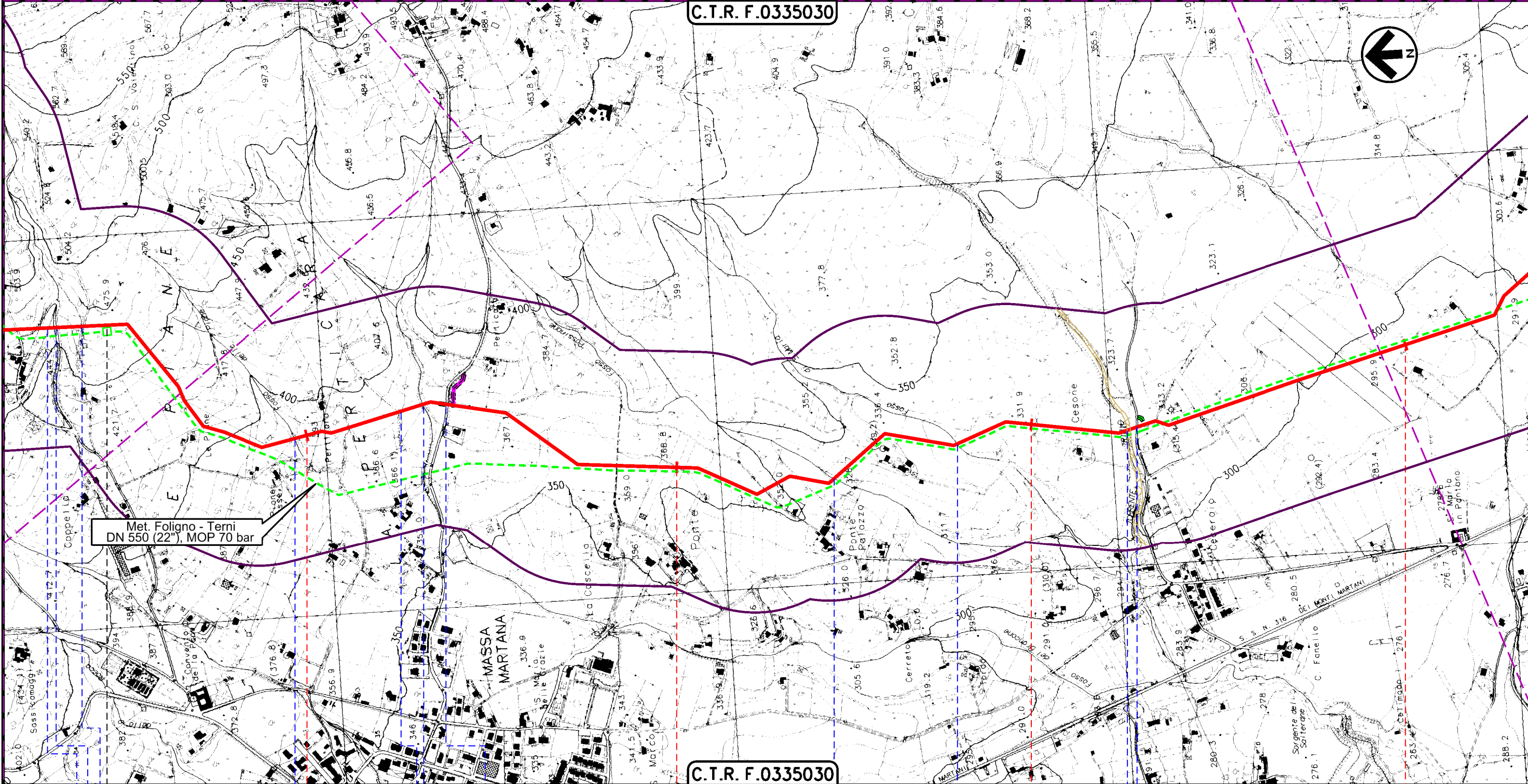
Ri.F.TFM: 011-PJMI-005-11-DT-D-5217

Dis. **11-DT-D-5217**  
Comm. **NR/19093**

C.T.R. F.0335030

C.T.R. F.0335030

MASSA MARTANA  
PERUGIA



Met. Foligno - Terni  
DN 550 (22"), MOP 70 bar

Il presente disegno è di proprietà aziendale - La Società tutelera i propri diritti a termine di legge.




RIFACIMENTO MET. FOLIGNO (FRAZ. COLFIORITO) – GALLESE  
DN 650 (26"), DP 75 bar

PIANO STRALCIO PER L'ASSETTO IDROGEOLOGICO (PAI)  
Fasce fluviali e Zone di rischio

2	24/02/20	AGGIORNAMENTO-EMISSIONE PER PERMESSI	A.TIESI	G.VECCHIO	A.SPADACINI
1	31/01/20	EMISSIONE PER PERMESSI	A.TIESI	G.VECCHIO	A.SPADACINI
INDICE	DATA	R E V I S I O N I			
			ELABORATO	VERIFICATO	APPROVATO
Dis.			11-DT-D-5217		
Comm.			NR/19093		

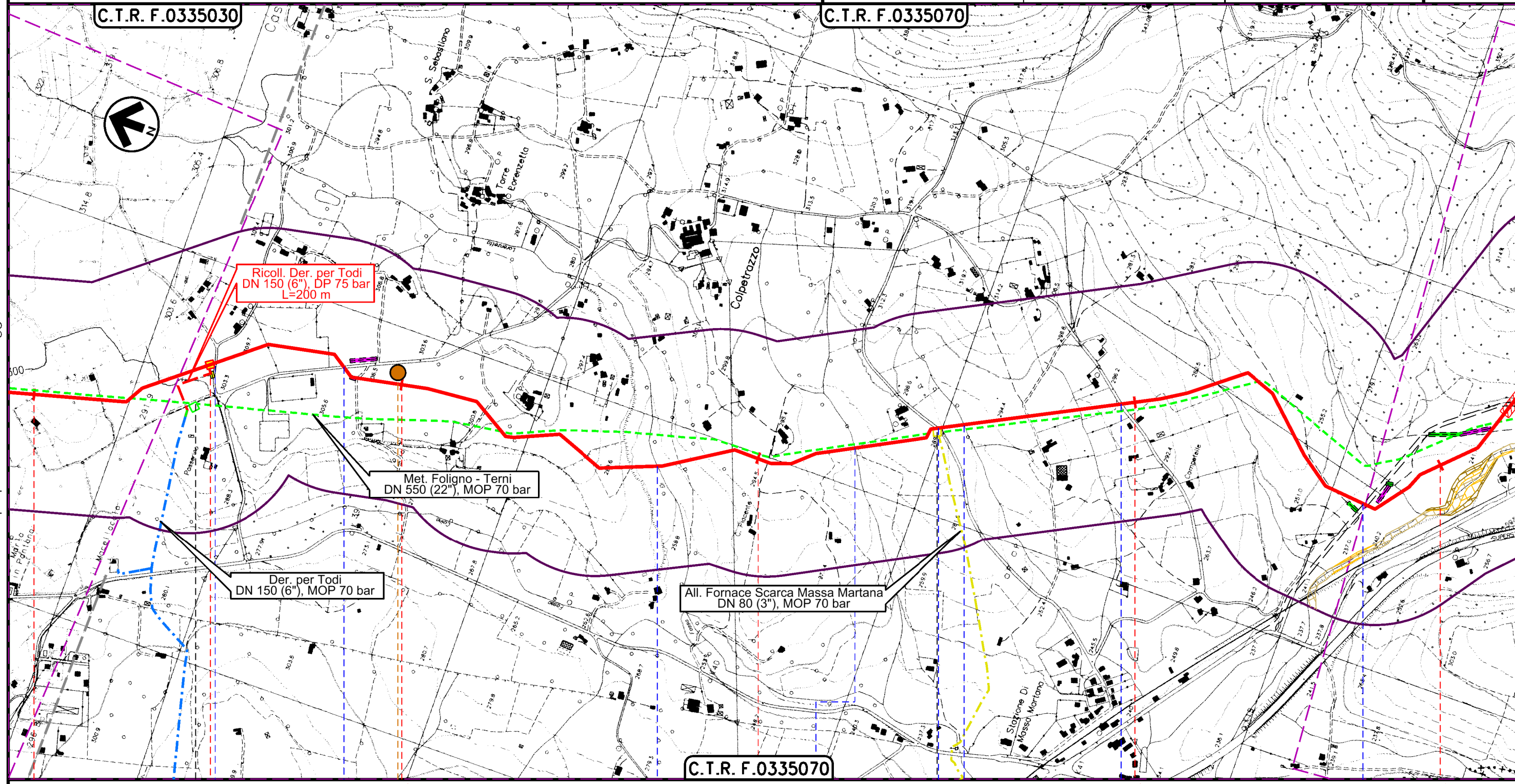
Foglio  
**16**  
di 30  
Scala  
**1:10000**



R1F.TFM: 011-PJMI-005-11-DT-D-5217

C.T.R. F.0335030

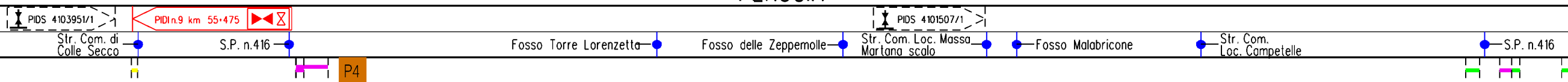
C.T.R. F.0335070



C.T.R. F.0335070

55 56 57 58 59

MASSA MARTANA  
PERUGIA



Il presente disegno è di proprietà aziendale - La Società tutelera i propri diritti a termine di legge.



RIFACIMENTO MET. FOLIGNO (FRAZ. COLFIORITO) – GALLESE  
DN 650 (26"), DP 75 bar

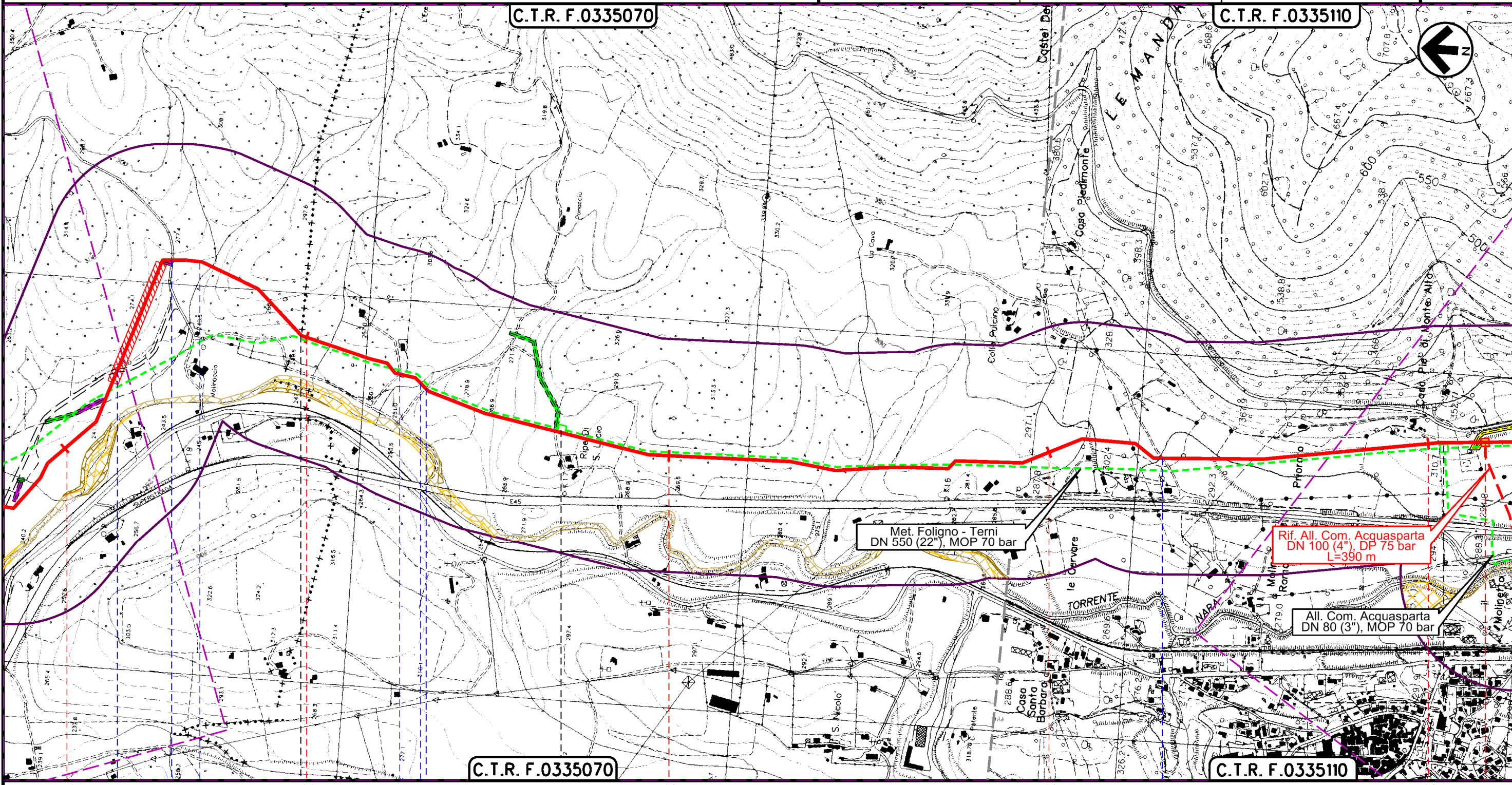
PIANO STRALCIO PER L'ASSETTO IDROGEOLOGICO (PAI)  
Fasce fluviali e Zone di rischio

2	24/02/20	AGGIORNAMENTO-EMISSIONE PER PERMESSI	A.TIESI	G.VECCHIO	A.SPADACINI
1	31/01/20	EMISSIONE PER PERMESSI	A.TIESI	G.VECCHIO	A.SPADACINI
INDICE	DATA	REVISIONI	ELABORATO	VERIFICATO	APPROVATO
			Dis.	11-DT-D-5217	
			Comm.	NR/19093	

Foglio  
17  
di 30  
Scala  
1:10000



R.I.F.T.M.: 011-PJMI-005-11-DT-D-5217



Il presente disegno è di proprietà aziendale - La Società tutelerà i propri diritti a termine di legge.

59		60		61		62		63	
MASSA MARTANA PERUGIA					ACQUASPARTA TERNI				
S.P. n. 416					PIL 4500320/4				
S.P. n. 416		Fosso		Str. Comune		Str. della Romita		Str. di Collepulicino	
Fosso		Fosso		Fosso		Fosso		Fosso	
PIDS 4102749/1					PIDS n.9/A km 63+145				



RIFACIMENTO MET. FOLIGNO (FRAZ. COLFIORITO) – GALLESE  
DN 650 (26"), DP 75 bar

PIANO STRALCIO PER L'ASSETTO IDROGEOLOGICO (PAI)  
Fasce fluviali e Zone di rischio

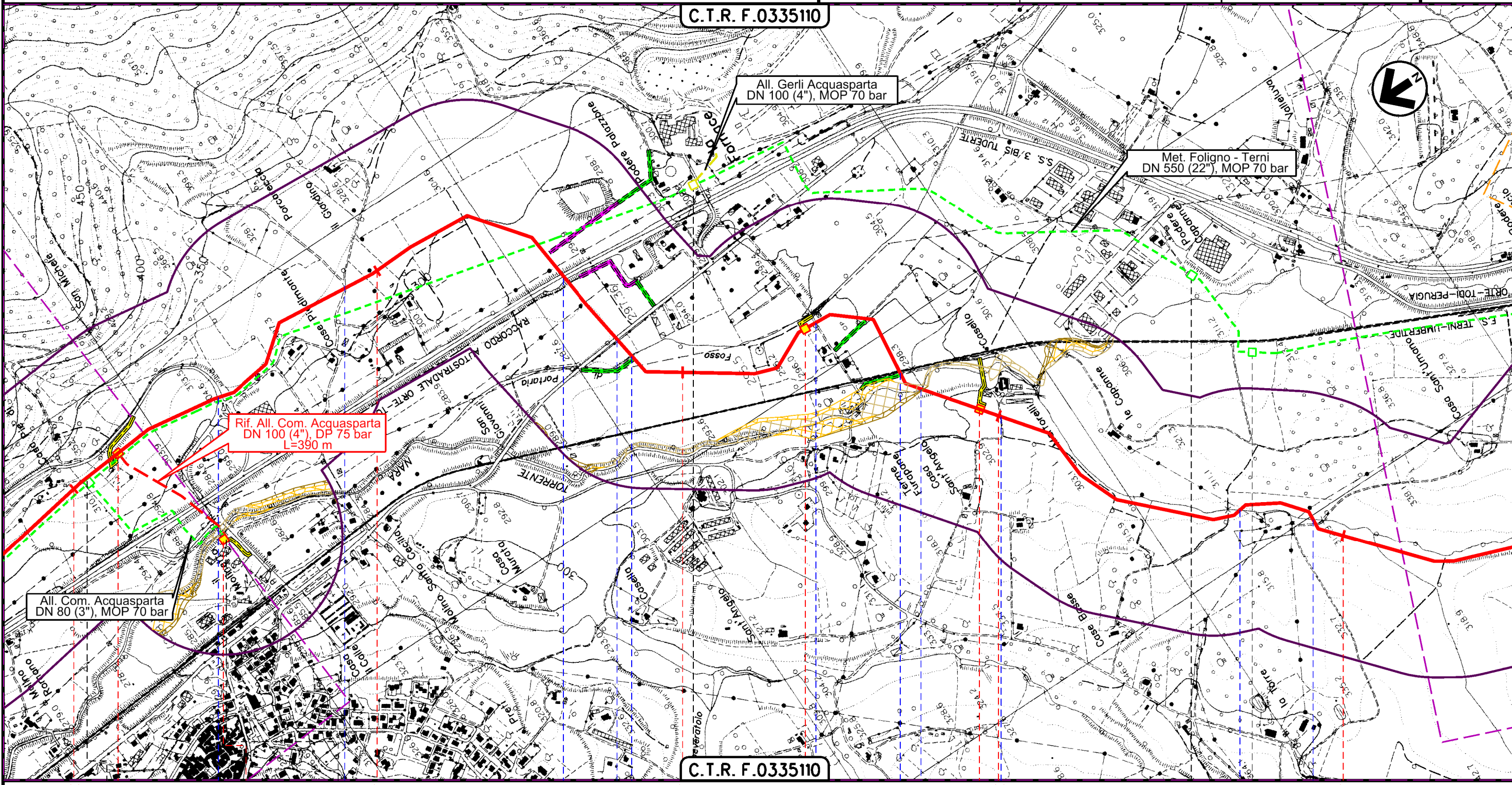
2	24/02/20	AGGIORNAMENTO-EMISSIONE PER PERMESSI	A.TIESI	G.VECCHIO	A.SPADACINI
1	31/01/20	EMISSIONE PER PERMESSI	A.TIESI	G.VECCHIO	A.SPADACINI
INDICE	DATA	R E V I S I O N I			
			ELABORATO	VERIFICATO	APPROVATO
			Dis.	11-DT-D-5217	
			Comm.	NR/19093	

Foglio  
**18**  
di 30  
Scala  
**1:10000**



Rif.FTM: 011-PJMI-005-11-DT-D-5217

Dis. 11-DT-D-5217  
Comm. NR/19093



C.T.R. F.0335110

C.T.R. F.0335110

63

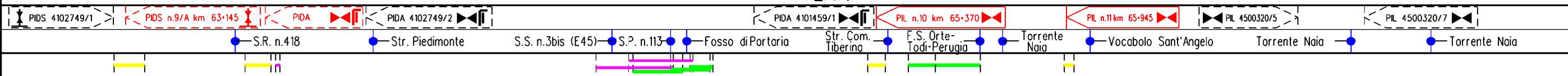
64

65

66

67

ACQUASPARTA  
TERNI



Il presente disegno è di proprietà aziendale - La Società tutelerà i propri diritti a termine di legge.



RIFACIMENTO MET. FOLIGNO (FRAZ. COLFIORITO) – GALLESE  
DN 650 (26"), DP 75 bar

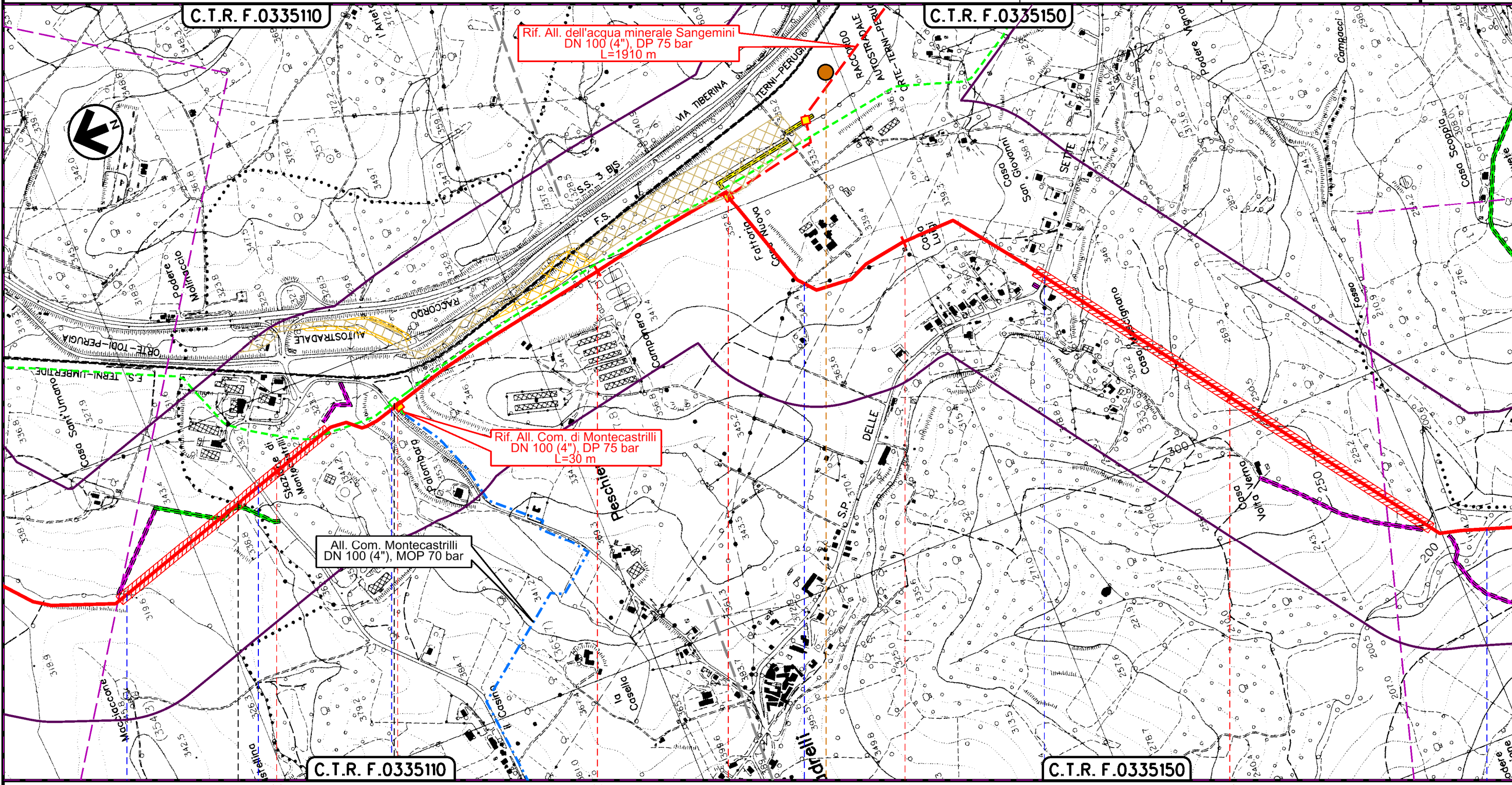
PIANO STRALCIO PER L'ASSETTO IDROGEOLOGICO (PAI)  
Fasce fluviali e Zone di rischio

2	24/02/20	AGGIORNAMENTO-EMISSIONE PER PERMESSI	A.TIESI	G.VECCHIO	A.SPADACINI
1	31/01/20	EMISSIONE PER PERMESSI	A.TIESI	G.VECCHIO	A.SPADACINI
INDICE	DATA	REVISIONI	ELABORATO	VERIFICATO	APPROVATO
			Dis.	11-DT-D-5217	
			Comm.	NR/19093	

Foglio  
**19**  
di 30  
Scala  
**1:10000**



Ri F.TFM: 011-PJMI-005-11-DT-D-5217



Il presente disegno è di proprietà aziendale - La Società tutelerà i propri diritti a termine di legge.

ACQUASPARTA

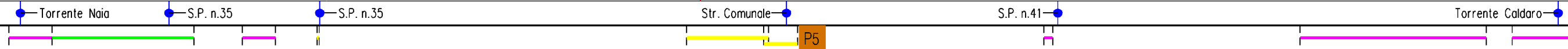
TERNI

MONTECASTRILLI

PIDS 4160374/1

PIDS n.11/A km 68+365

PIDS n.12 km 69+390



P5



RIFACIMENTO MET. FOLIGNO (FRAZ. COLFIORITO) – GALLESE  
DN 650 (26"), DP 75 bar

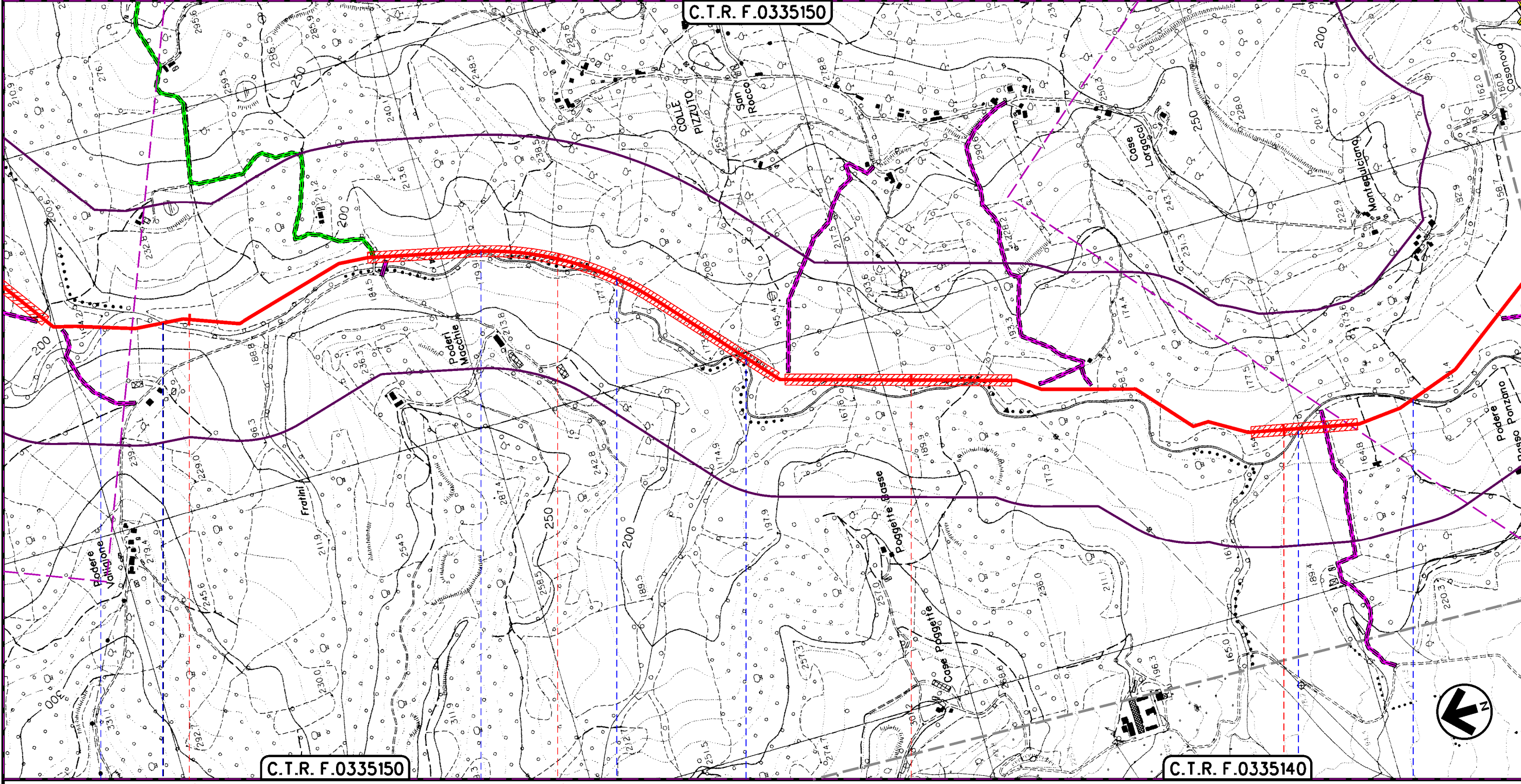
2	24/02/20	AGGIORNAMENTO-EMISSIONE PER PERMESSI	A.TIESI	G.VECCHIO	A.SPADACINI
1	31/01/20	EMISSIONE PER PERMESSI	A.TIESI	G.VECCHIO	A.SPADACINI
INDICE	DATA	R E V I S I O N I			
		ELABORATO	VERIFICATO	APPROVATO	

Foglio  
**20**  
di 30  
Scala  
**1:10000**

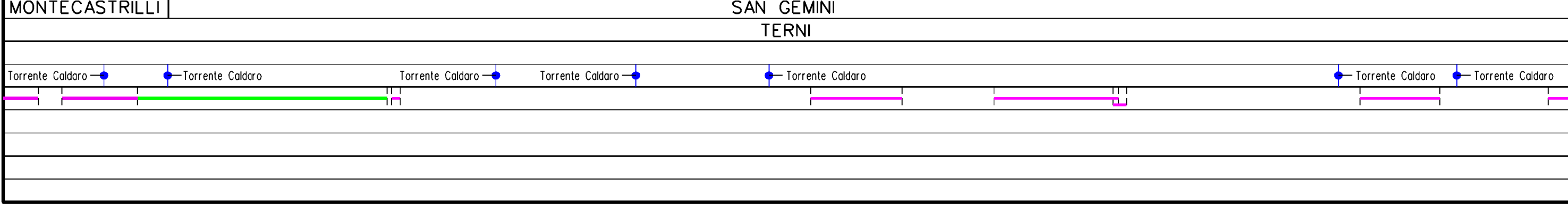
**PIANO STRALCIO PER L'ASSETTO IDROGEOLOGICO (PAI)**  
Fasce fluviali e Zone di rischio

Dis. **11-DT-D-5217**  
Comm. **NR/19093**

   
Ri.F.TFM: 011-PJMI-005-11-DT-D-5217



MONTECASTRILLI | 72 | 73 | 74 | 75 | SAN GEMINI TERNI



Il presente disegno è di proprietà aziendale - La Società tutelerà i propri diritti a termine di legge.



RIFACIMENTO MET. FOLIGNO (FRAZ. COLFIORITO) – GALLESE  
DN 650 (26"), DP 75 bar

2	24/02/20	AGGIORNAMENTO-EMISSIONE PER PERMESSI	A.TIESI	G.VECCHIO	A.SPADACINI
1	31/01/20	EMISSIONE PER PERMESSI	A.TIESI	G.VECCHIO	A.SPADACINI
INDICE	DATA	R E V I S I O N I			
		ELABORATO	VERIFICATO	APPROVATO	

Foglio  
21  
di 30  
Scala  
1:10000

PIANO STRALCIO PER L'ASSETTO IDROGEOLOGICO (PAI)  
Fasce fluviali e Zone di rischio



Ri F.TFM: 011-PJMI-005-11-DT-D-5217

Dis. 11-DT-D-5217

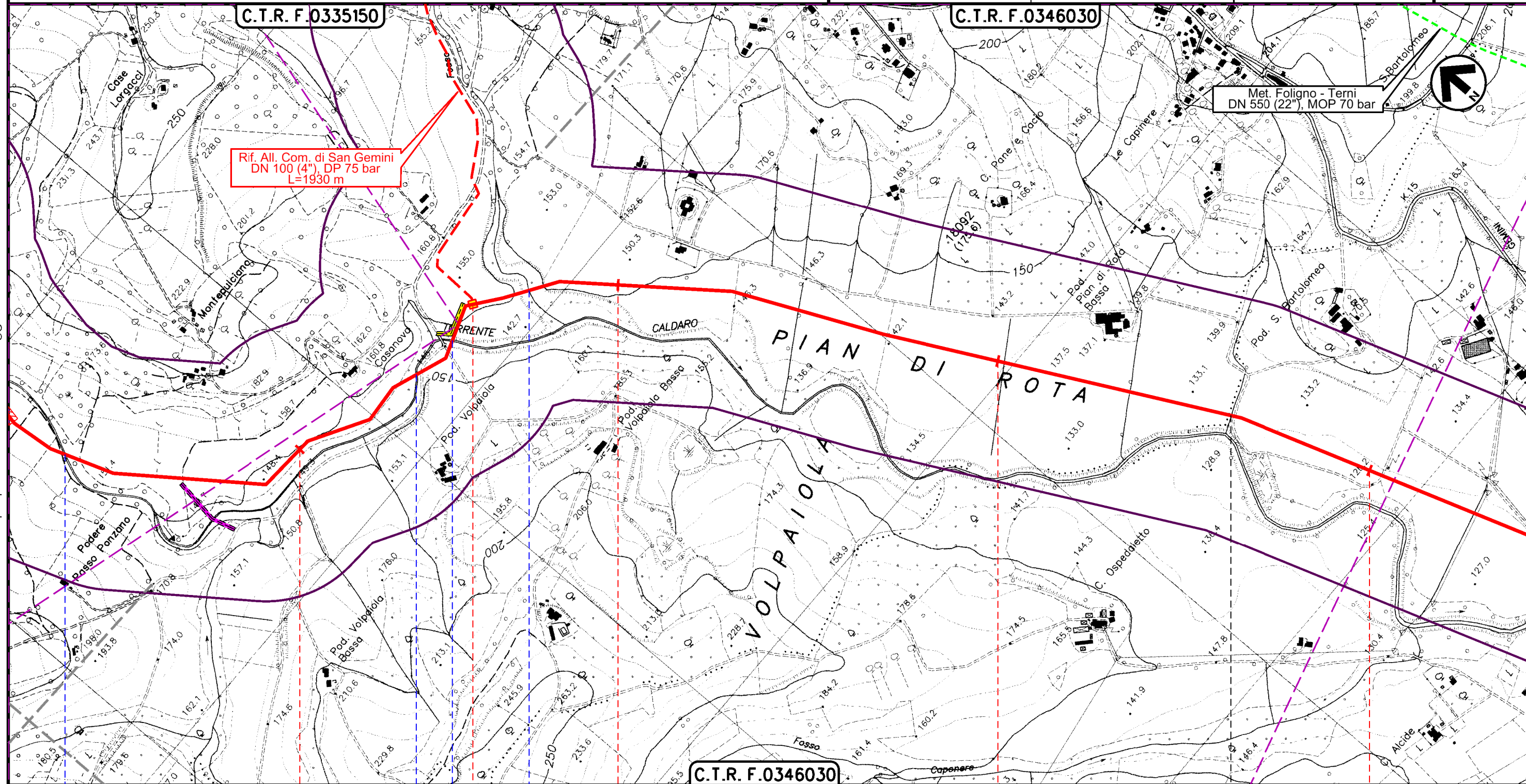
Comm. NR/19093

C.T.R. F.0335150

C.T.R. F.0346030

Rif. All. Com. di San Gemini  
DN 100 (4"), DP 75 bar  
L=1930 m

Met. Foligno - Terni  
DN 550 (22"), MOP 70 bar



C.T.R. F.0346030

76 SAN GEMINI 77 78 79 TERNI NARNI

PIDS n.12/A km 76+615

- Torrente Caldaro
- Torrente Caldaro
- Torrente Caldaro
- Fosso Misciano

Il presente disegno è di proprietà aziendale - La Società tutelera i propri diritti a termine di legge.



RIFACIMENTO MET. FOLIGNO (FRAZ. COLFIORITO) – GALLESE  
DN 650 (26"), DP 75 bar

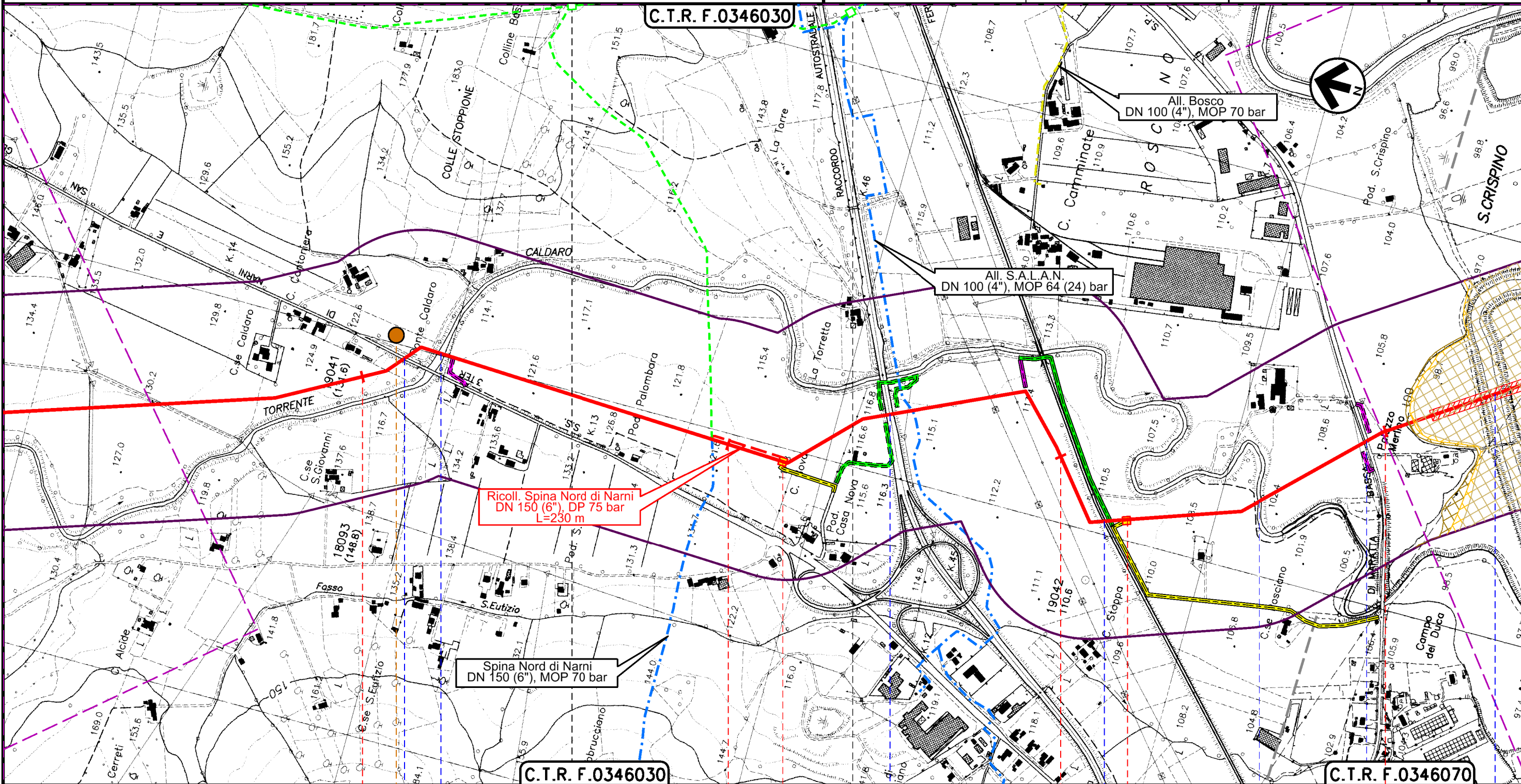
PIANO STRALCIO PER L'ASSETTO IDROGEOLOGICO (PAI)  
Fasce fluviali e Zone di rischio

2	24/02/20	AGGIORNAMENTO-EMISSIONE PER PERMESSI	A.TIESI	G.VECCHIO	A.SPADACINI
1	31/01/20	EMISSIONE PER PERMESSI	A.TIESI	G.VECCHIO	A.SPADACINI
INDICE	DATA	REVISIONI	ELABORATO	VERIFICATO	APPROVATO
			Dis.	11-DT-D-5217	
			Comm.	NR/19093	

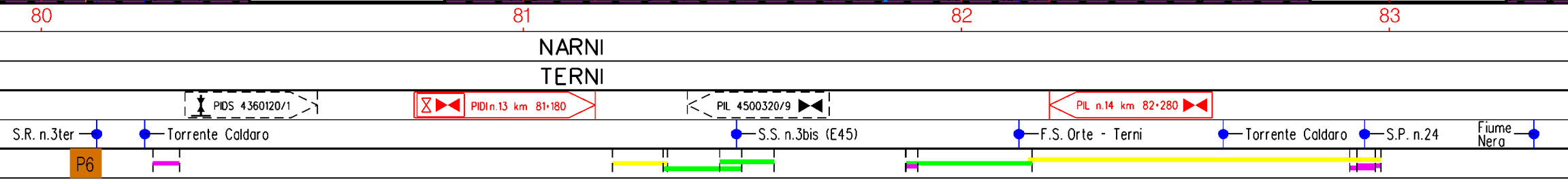
Foglio  
**22**  
di 30  
Scala  
**1:10000**



R.I.F.TFM: 011-PJMI-005-11-DT-D-5217



Il presente disegno è di proprietà aziendale - La Società tutelerà i propri diritti a termine di legge.



S.R. n.3ter — Torrente Caldaro — S.S. n.3bis (E45) — F.S. Orte - Terni — Torrente Caldaro — S.P. n.24 — Fiume Nero



RIFACIMENTO MET. FOLIGNO (FRAZ. COLFIORITO) – GALLESE  
DN 650 (26"), DP 75 bar

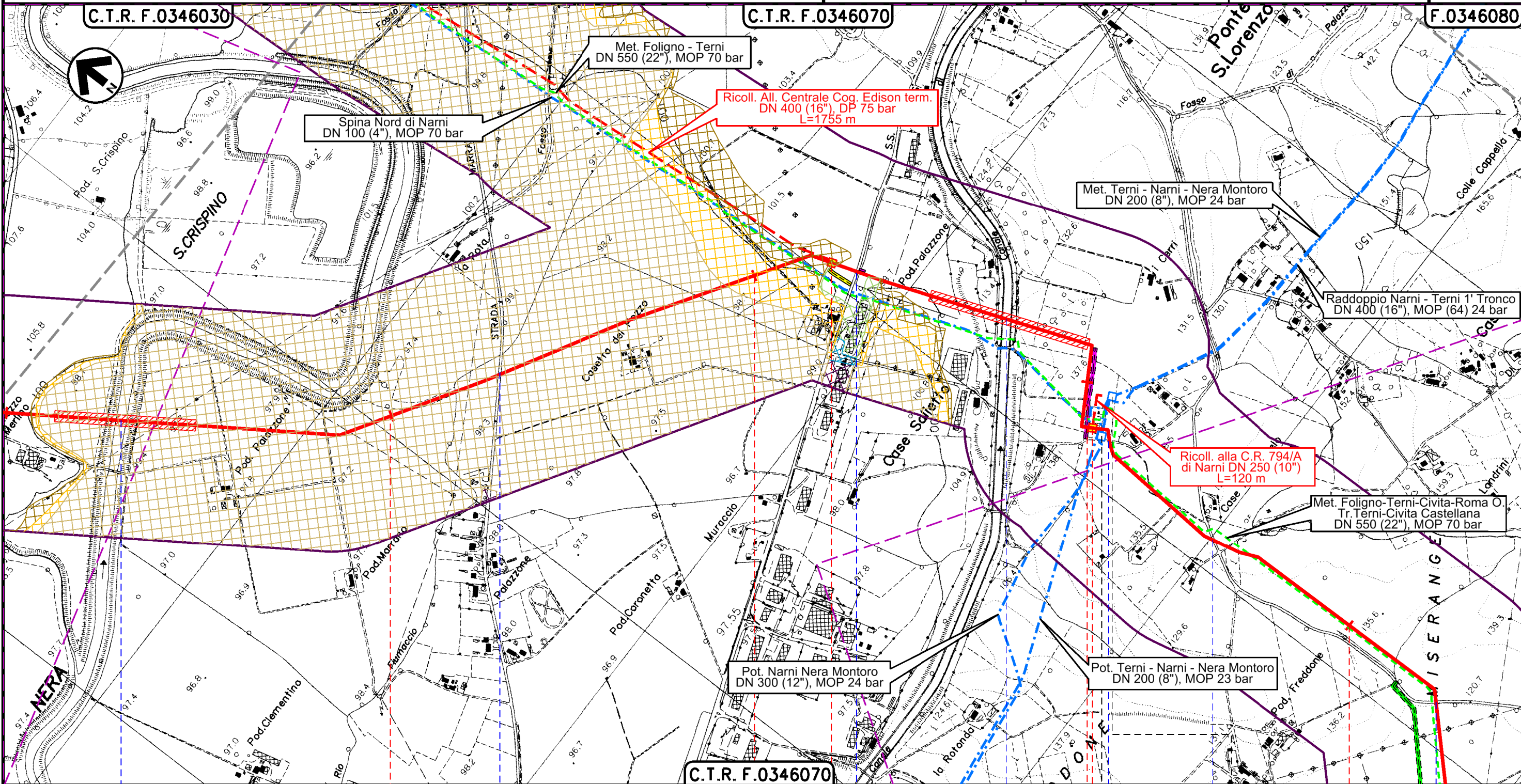
PIANO STRALCIO PER L'ASSETTO IDROGEOLOGICO (PAI)  
Fasce fluviali e Zone di rischio

2	24/02/20	AGGIORNAMENTO-EMISSIONE PER PERMESSI	A.TIESI	G.VECCHIO	A.SPADACINI
1	31/01/20	EMISSIONE PER PERMESSI	A.TIESI	G.VECCHIO	A.SPADACINI
INDICE	DATA	REVISIONI	ELABORATO	VERIFICATO	APPROVATO
			Dis.	11-DT-D-5217	
			Comm.	NR/19093	

Foglio  
**23**  
di 30  
Scala  
**1:10000**



R.I.F.T.F.M.: 011-PJMI-005-11-DT-D-5217



C.T.R. F.0346070

NARNI  
TERNI



PIDI n.15 km 85-210

PIDI n.16 km 86-135

PIDI 4500350/0.1

PIDI 4360202/1

Il presente disegno è di proprietà aziendale - La Società tutelerà i propri diritti a termine di legge.



RIFACIMENTO MET. FOLIGNO (FRAZ. COLFIORITO) – GALLESE  
DN 650 (26"), DP 75 bar

2	24/02/20	AGGIORNAMENTO-EMISSIONE PER PERMESSI	A.TIESI	G.VECCHIO	A.SPADACINI
1	31/01/20	EMISSIONE PER PERMESSI	A.TIESI	G.VECCHIO	A.SPADACINI
INDICE	DATA	R E V I S I O N I			
		ELABORATO	VERIFICATO	APPROVATO	

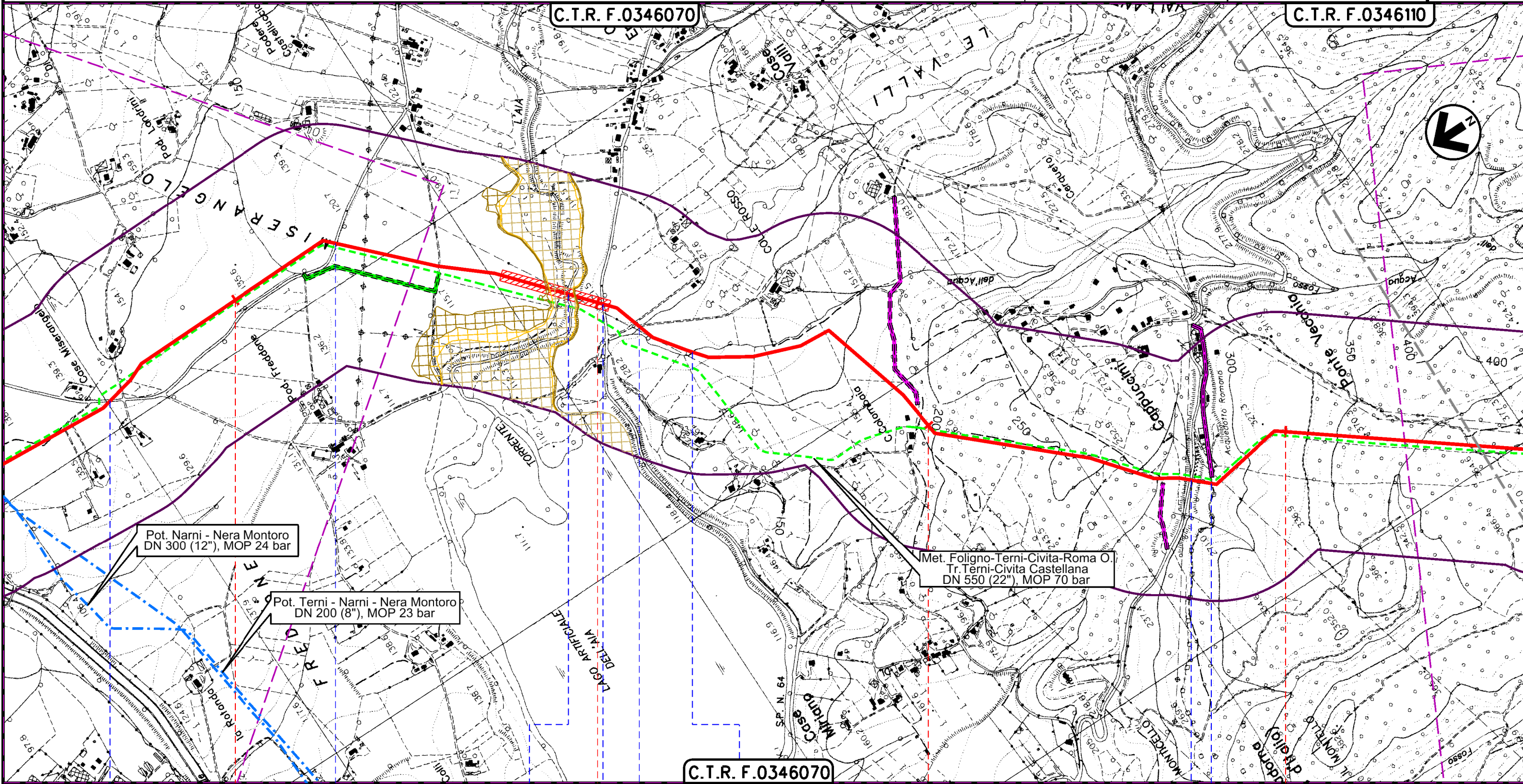
Foglio  
**24**  
di 30  
Scala  
**1:10000**

PIANO STRALCIO PER L'ASSETTO IDROGEOLOGICO (PAI)  
Fasce fluviali e Zone di rischio



Dis. **11-DT-D-5217**  
Comm. **NR/19093**

Ri F.TFM: 011-PJMI-005-11-DT-D-5217



C.T.R. F.0346070

NARNI  
TERNI

Str. Com. del Cerri — Str. Com. del Cerri — Torrente L'Aia — S.P. n.64 — Fosso delle Valli — Fosso dell'Acqua — S.P. n.20 — Acquedotto Romano

Il presente disegno è di proprietà aziendale - La Società tutelera i propri diritti a termine di legge.



RIFACIMENTO MET. FOLIGNO (FRAZ. COLFIORITO) – GALLESE  
DN 650 (26"), DP 75 bar

PIANO STRALCIO PER L'ASSETTO IDROGEOLOGICO (PAI)  
Fasce fluviali e Zone di rischio

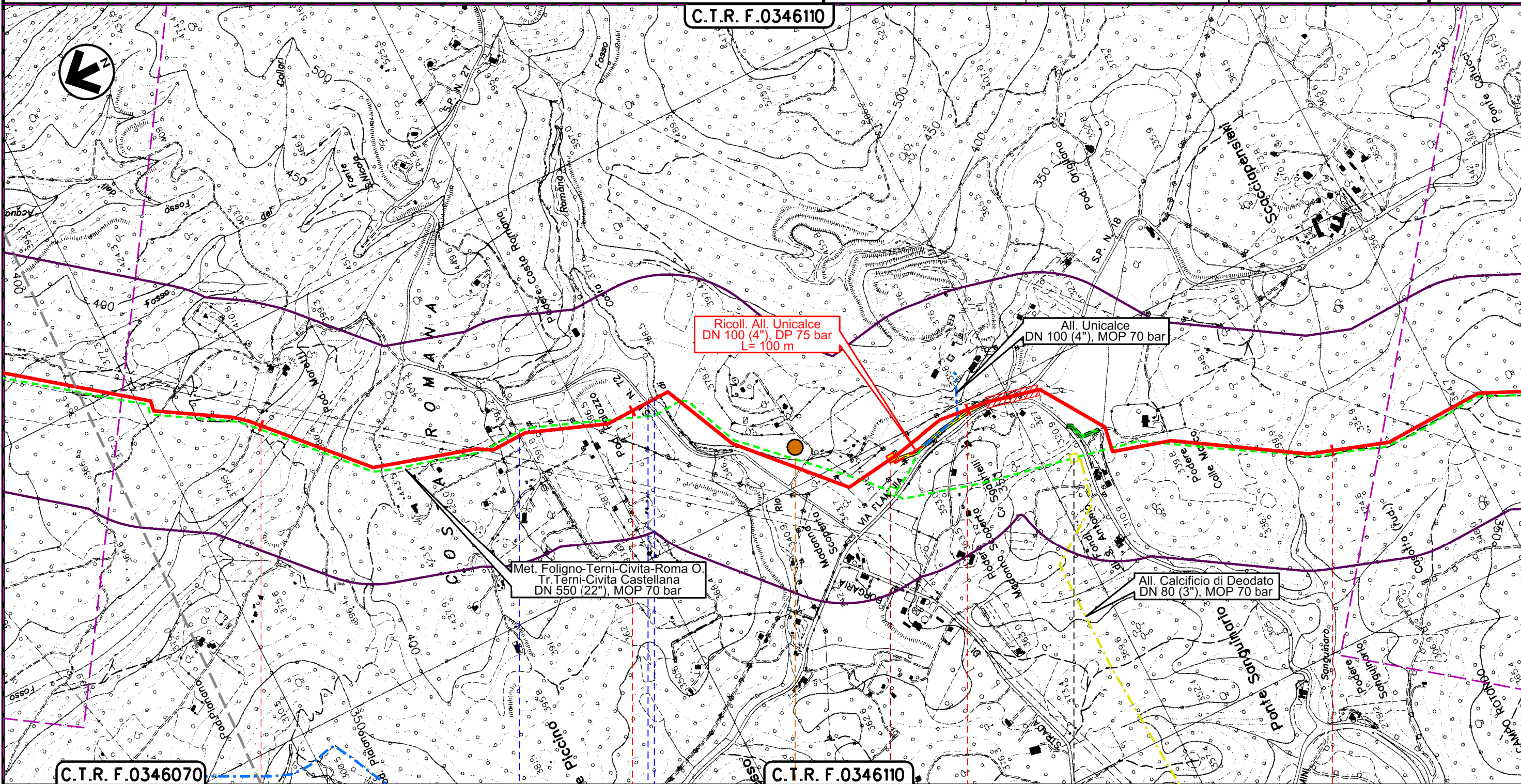
2	24/02/20	AGGIORNAMENTO-EMISSIONE PER PERMESSI	A.TIESI	G.VECCHIO	A.SPADACINI
1	31/01/20	EMISSIONE PER PERMESSI	A.TIESI	G.VECCHIO	A.SPADACINI
INDICE	DATA	REVISIONI	ELABORATO	VERIFICATO	APPROVATO
			Dis.	11-DT-D-5217	
			Comm.	NR/19093	

Foglio  
**25**  
di 30  
Scala  
**1:10000**



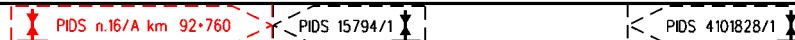
R.F.TFM: 011-PJMI-005-11-DT-D-5217

C.T.R. F.0346110



Il presente disegno è di proprietà aziendale - La Società tutelerà i propri diritti a termine di legge.

NARNI  
TERNI



Str. Narni - S. Urbano ● S.P. n.72 ● Fosso di Costa Romana

P7



RIFACIMENTO MET. FOLIGNO (FRAZ. COLFIORITO) – GALLESE  
DN 650 (26"), DP 75 bar

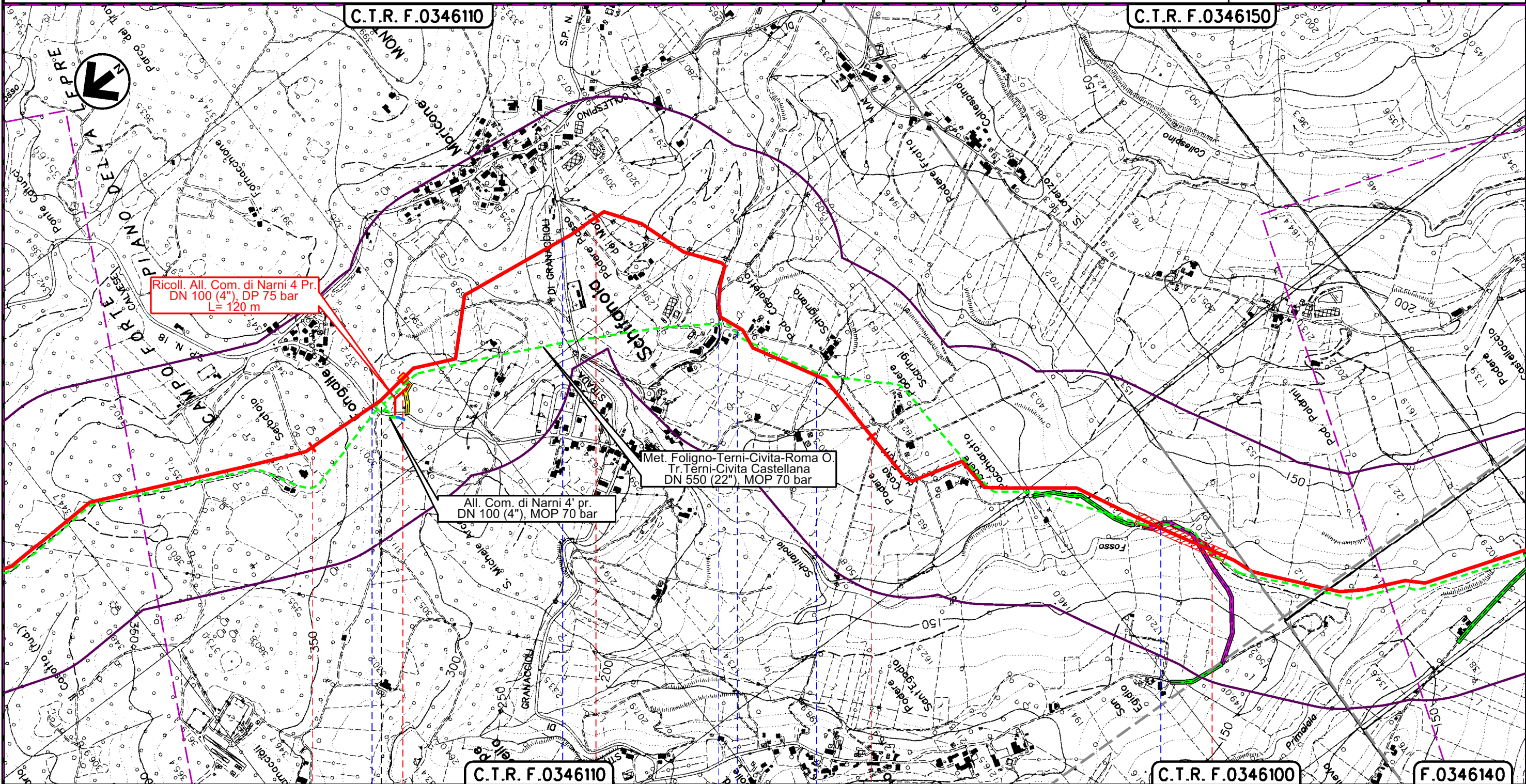
PIANO STRALCIO PER L'ASSETTO IDROGEOLOGICO (PAI)  
Fasce fluviali e Zone di rischio

2	24/02/20	AGGIORNAMENTO-EMISSIONE PER PERMESSI	A.TIESI	G.VECCHIO	A.SPADACINI
1	31/01/20	EMISSIONE PER PERMESSI	A.TIESI	G.VECCHIO	A.SPADACINI
INDICE	DATA	REVISIONI			
		ELABORATO	VERIFICATO	APPROVATO	

Foglio  
**26**  
di 30  
Scala  
**1:10000**



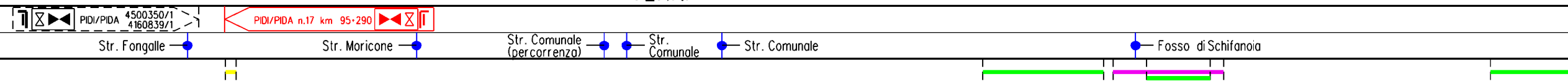
Dis. **11-DT-D-5217**  
Comm. **NR/19093**



Il presente disegno è di proprietà aziendale - La Società tutelerà i propri diritti a termine di legge.

95 96 97 98

NARNI  
TERNI





RIFACIMENTO MET. FOLIGNO (FRAZ. COLFIORITO) – GALLESE  
DN 650 (26"), DP 75 bar

PIANO STRALCIO PER L'ASSETTO IDROGEOLOGICO (PAI)  
Fasce fluviali e Zone di rischio

2	24/02/20	AGGIORNAMENTO-EMISSIONE PER PERMESSI	A.TIESI	G.VECCHIO	A.SPADACINI
1	31/01/20	EMISSIONE PER PERMESSI	A.TIESI	G.VECCHIO	A.SPADACINI
INDICE	DATA	R E V I S I O N I			
		ELABORATO	VERIFICATO	APPROVATO	

Foglio  
**27**  
di 30  
Scala  
**1:10000**

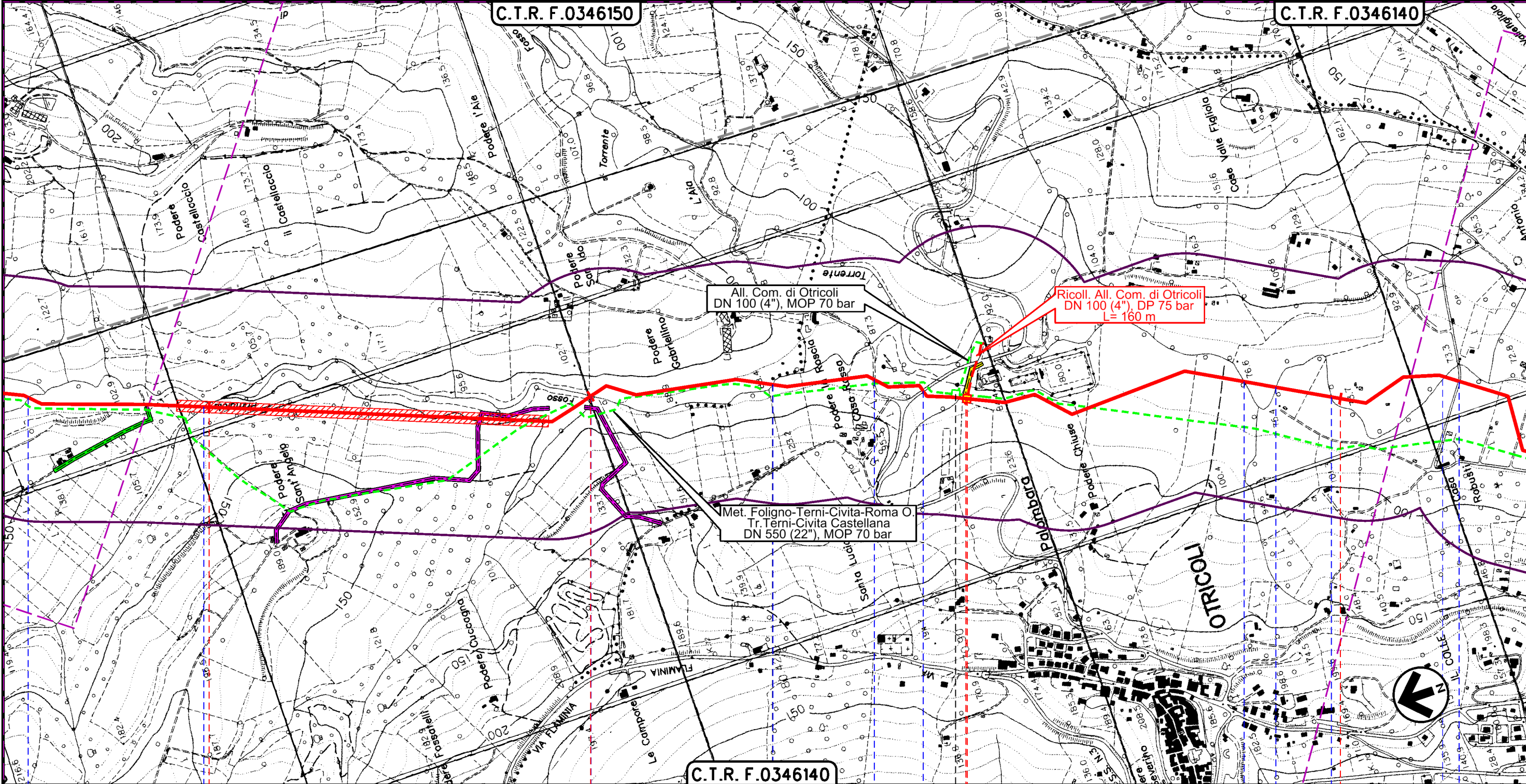


Ri.F.TFM: 011-PJMI-005-11-DT-D-5217

Dis. **11-DT-D-5217**  
Comm. **NR/19093**

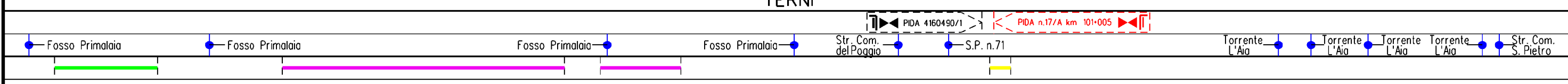
C.T.R. F.0346150

C.T.R. F.0346140



99 100 101 102

NARNI TERNI OTRICOLI



Il presente disegno è di proprietà aziendale - La Società tutelerà i propri diritti a termine di legge.



RIFACIMENTO MET. FOLIGNO (FRAZ. COLFIORITO) – GALLESE  
DN 650 (26"), DP 75 bar

PIANO STRALCIO PER L'ASSETTO IDROGEOLOGICO (PAI)  
Fasce fluviali e Zone di rischio

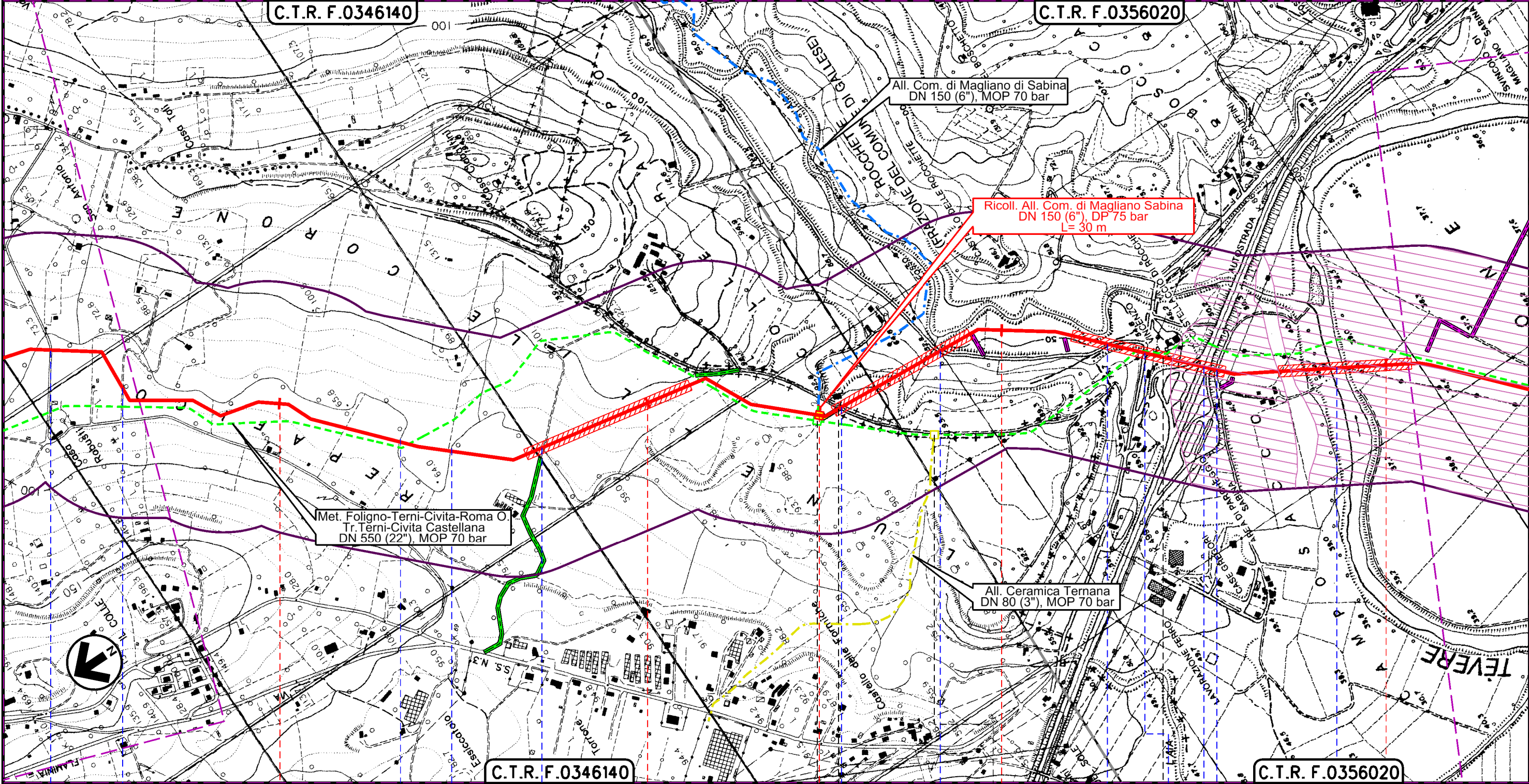
2	24/02/20	AGGIORNAMENTO-EMISSIONE PER PERMESSI	A.TIESI	G.VECCHIO	A.SPADACINI
1	31/01/20	EMISSIONE PER PERMESSI	A.TIESI	G.VECCHIO	A.SPADACINI
INDICE	DATA	R E V I S I O N I			
			ELABORATO	VERIFICATO	APPROVATO
			Dis. 11-DT-D-5217		Foglio 28 di 30
			Comm. NR/19093		Scala 1:10000



Ri F.TFM: 011-PJMI-005-11-DT-D-5217

C.T.R. F.0346140

C.T.R. F.0356020



OTRICOLI  
TERNI

GALLESE  
VITERBO

MAGLIANO SABINA  
RIETI

- Str. Com. S. Pietro
- Str. Crepafico
- Torrente L'Aio
- Torrente L'Aio
- Str. Comunale
- Str. Comunale
- Str. Comunale
- S.S. n.3
- A1
- Str. Comunale
- Fiume Tevere

Il presente disegno è di proprietà aziendale - La Società tutelerà i propri diritti a termine di legge.



RIFACIMENTO MET. FOLIGNO (FRAZ. COLFIORITO) – GALLESE  
DN 650 (26"), DP 75 bar

PIANO STRALCIO PER L'ASSETTO IDROGEOLOGICO (PAI)  
Fasce fluviali e Zone di rischio

2	24/02/20	AGGIORNAMENTO-EMISSIONE PER PERMESSI	A.TIESI	G.VECCHIO	A.SPADACINI
1	31/01/20	EMISSIONE PER PERMESSI	A.TIESI	G.VECCHIO	A.SPADACINI
INDICE	DATA	REVISIONI	ELABORATO	VERIFICATO	APPROVATO

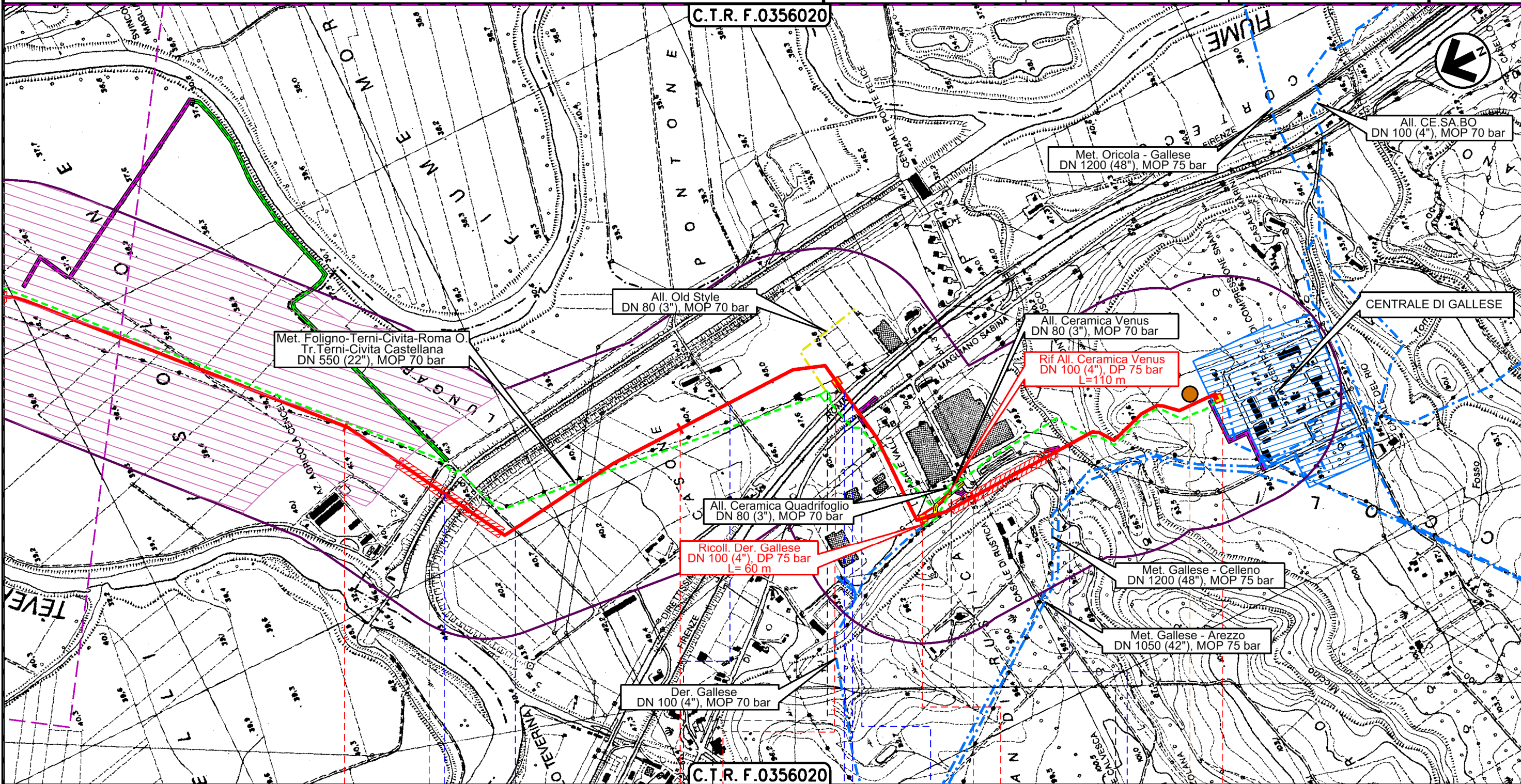
Foglio  
**29**  
di 30  
Scala  
**1:10000**



Ri.F.TFM: 011-PJMI-005-11-DT-D-5217

Dis. 11-DT-D-5217

Comm. NR/19093



C.T.R. F.0356020

C.T.R. F.0356020

MAGLIANO SABINA  
RIETI

GALLESE  
VITERBO



Canale Enel Str. Comunale Str. Comunale F.S. Firenze-Roma S.P. n.150 Fosso Rio Muccino

P8

Il presente disegno è di proprietà aziendale - La Società tutelerà i propri diritti a termine di legge.



2	24/02/20	AGGIORNAMENTO-EMISSIONE PER PERMESSI	A.TIESI	G.VECCHIO	A.SPADACINI
1	31/01/20	EMISSIONE PER PERMESSI	A.TIESI	G.VECCHIO	A.SPADACINI
INDICE	DATA	R E V I S I O N I			ELABORATO
		 			Dis. 11-DT-D-5217
					Comm. NR/19093

PIANO STRALCIO PER L'ASSETTO IDROGEOLOGICO (PAI)  
Fasce fluviali e Zone di rischio

LEGENDA

SIMBOLOGIA CARTOGRAFICA

- |  |   |  |  |
|--|---|--|--|
|  | Metanodotto in progetto                                   |  | Altri metanodotti in progetto  |
|  | Metanodotti in esercizio                                  |  | Metanodotti e impianti in progetto da altra opera                      |
|  | Metanodotti da porre fuori esercizio e recuperare         |  | Gallerie, Tunnel, Mini-Microtunnel, Raise Boring e T.O.C.              |
|  | Aree impianti stacco-terminale in progetto da altra opera |  | Impianti di linea in progetto  |
|  | Aree impianti stacco-terminale esistenti                  |  | Impianti di linea su rete in esercizio                                 |
|  | Strade di accesso provvisorio                             |  | Impianti di linea da porre fuori esercizio e recuperare                |
|  | Strada di accesso all'impianto                            |  | In corso iter per spubblicazione PDR ed eventuale dismissione gasdotto |
|  | Adeguamento strade esistenti                              |  | Piazzola di stoccaggio tubazioni                                       |
|  | Limite sovrapposizione fogli                              |  | Strade di recente realizzazione  |
|  | Fascia di studio (300 m dall'asse della condotta)         |  |  |

SIMBOLOGIA MECCANICA

- Punto di intercettazione di linea (P.I.L.)
- Punto di intercettazione di derivazione importante (P.I.D.I.)
- Punto di intercettazione di derivazione semplice con stacco da P.I.L. (P.I.D.S.)
- Punto di intercettazione e derivazione semplice con stacco da Linea (P.I.D.S.)
- Punto di intercettazione con discaggio di allacciamento (P.I.D.A.)
- Punto predisposto per il discaggio di allacciamento (P.P.D.A.)
- Punto di sezionamento elettrico terminale (P.S.E.T.)
- Stazione predisposta per lancio e ricevimento PIG
- Impianto di riduzione/egolazione della pressione

PIANO STRALCIO PER L'ASSETTO IDROGEOLOGICO (PAI)

Fasce fluviali e Zone di rischio

- Fascia A
- Fascia B
- Fascia C
- Zona A
- Zone a rischio R2
- Zone a rischio R3
- Zone a rischio R4

Il presente disegno è di proprietà aziendale - La Società tutela i propri diritti a termine di legge.

Progressiva chilometrica	N.
Comuni	
Province	
Impianti	Tipo - N. - Prog. - IN PROGETTO                     Tipo - N. - Prog. - IN PROGETTO (SU ALLACCIAMENTO)                     Tipo - N. - DA DISMETTERE
Attraversamenti	TIPOLOGIA ATTRAVERSATA (SS n. **, corso d'acqua, ferrovia, ecc.)
Strade - Piste - Piazzole tubazioni	ACCESSO IMPIANTI                    ADEGUAMENTI STRADE                    STRADE PROVVISORIE                    N. PIAZ.                    Pn