



COROGRAFIA Scala 1:500.000

2	24/02/2020	AGGIORNAMENTO-EMISSIONE PER PERMESSI	L.FALCETELLI	F.VITALI	A.SPADACINI						
1	31/01/2020	EMISSIONE PER PERMESSI	L.FALCETELLI	F.VITALI	A.SPADACINI						
0	22/11/2019	EMISSIONE PER COMMENTI	L.FALCETELLI	F.VITALI	A.SPADACINI						
INDICE	DATA	REVISIONI	ELABORATO	VERIFICATO	APPROVATO						
		PROGETTISTA  R1f.TFM: 011-PJM1-005-90-DT-D-5228		Dis. 90-DT-D-5228							
				Fg. 1 di 30							
Dism. metanodotti (4500220) Recanati-Foligno DN 600 (4500320) Foligno-Terni DN 550 (4500350) Foligno-Terni-Civita-Roma O. Tr. Terni-Civita Castellana DN 550 e opere connesse			Comm. NR/19093								
			INDICE <table border="1" style="display: inline-table; vertical-align: middle;"> <tr> <td>0</td> <td>1</td> <td>2</td> <td></td> <td></td> <td></td> </tr> </table>			0	1	2			
0	1	2									
			Scala 1:10000								
TRACCIATO DI PROGETTO RIMOZIONE CONDOTTE ESISTENTI CON SITI RETE NATURA 2000			Sostituisce il Sostituito dal								

Dism. metanodotti (4500220) Recanati-Foligno DN 600, (4500320) Foligno-Terni DN 550, (4500350) Foligno-Terni-Civita-Roma O. Tr. Terni-Civita Castellana DN 550 e opere connesse

2	24/02/20	AGGIORNAMENTO-EMISSIONE PER PERMESSI	L.FALCETELLI	F.VITALI	A.SPADACINI
1	31/01/20	EMISSIONE PER PERMESSI	L.FALCETELLI	F.VITALI	A.SPADACINI
INDICE	DATA	REVISIONI	ELABORATO	VERIFICATO	APPROVATO

Foglio
2
di 30
Scala
1:10000

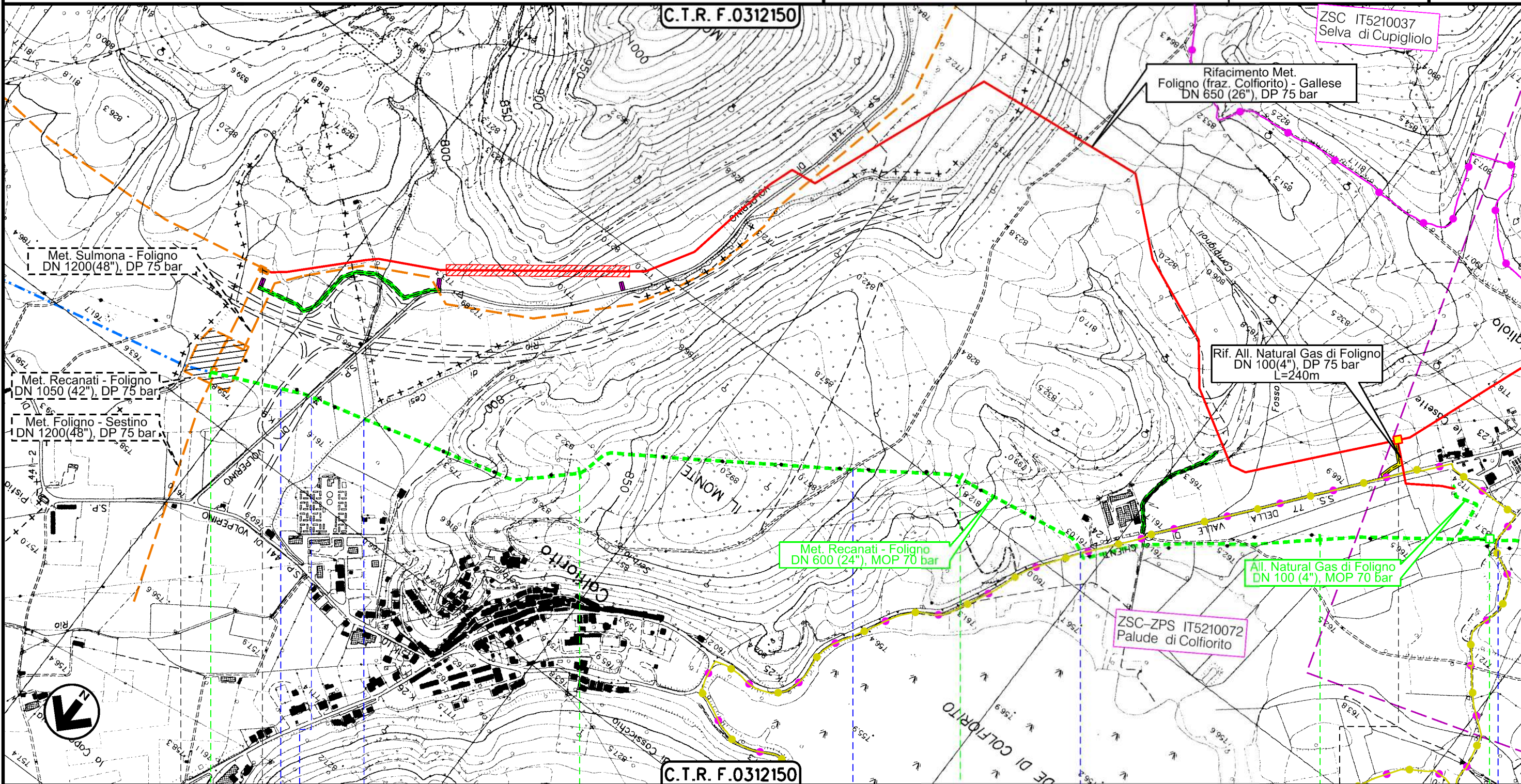
**TRACCIATO DI PROGETTO RIMOZIONE CONDOTTE ESISTENTI
CON SITI RETE NATURA 2000**



Ri.F.TFM: 011-PJMI-005-90-DT-D-5228

Dis. **90-DT-D-5228**

Comm. **NR/19093**



Il presente disegno è di proprietà aziendale - La Società tutelerà i propri diritti a termine di legge.

0+000		SERRAVALLE DI CHIENTI		FOLIGNO	
MACERATA				PERUGIA	
Impianto in progetto da altra opera		Svincolo S.S. n.77		S.P. n. 441	
		Rio di Cesi		Via Rocca dei Trinci	
				S.S. 77	
				Str. Comunale	
				PDI/PIDA n.1 km 3-705	
				PIDA 13802/1	

Dism. metanodotti (4500220) Recanati-Foligno DN 600, (4500320) Foligno-Terni DN 550, (4500350) Foligno-Terni-Civita-Roma O. Tr. Terni-Civita Castellana DN 550 e opere connesse

2	24/02/20	AGGIORNAMENTO-EMISSIONE PER PERMESSI	L.FALCETELLI	F.VITALI	A.SPADACINI
1	31/01/20	EMISSIONE PER PERMESSI	L.FALCETELLI	F.VITALI	A.SPADACINI
INDICE	DATA	REVISIONI			
		ELABORATO	VERIFICATO	APPROVATO	

Foglio
3
di 30
Scala
1:10000

**TRACCIATO DI PROGETTO RIMOZIONE CONDOTTE ESISTENTI
CON SITI RETE NATURA 2000**



Ri.F.TFM: 011-PJMI-005-90-DT-D-5228

Dis. **90-DT-D-5228**

Comm. **NR/19093**

C.T.R. F.0324030

Rifacimento Met.
Foligno (fraz. Colfiorito) - Gallese
DN 650 (26"), DP 75 bar

ZSC IT5210037
Selva di Cupigliolo

All. Natural Gas di Foligno
DN 100 (4"), MOP 70 bar


Met. Recanati - Foligno
DN 600 (24"), MOP 70 bar

ZSC IT5210036
Piano di Ricciano

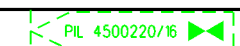
C.T.R. F.0312150

C.T.R. F.0312140

FOLIGNO
PERUGIA



Str. Comunale



Str. Comunale

Str. Comunale
Ponte Centesimo

Str. Comunale

Il presente disegno è di proprietà aziendale - La Società tutelerà i propri diritti a termine di legge.

Dism. metanodotti (4500220) Recanati-Foligno DN 600, (4500320) Foligno-Terni DN 550, (4500350) Foligno-Terni-Civita-Roma O. Tr. Terni-Civita Castellana DN 550 e opere connesse

2	24/02/20	AGGIORNAMENTO-EMISSIONE PER PERMESSI	L.FALCETELLI	F.VITALI	A.SPADACINI
1	31/01/20	EMISSIONE PER PERMESSI	L.FALCETELLI	F.VITALI	A.SPADACINI
INDICE	DATA	REVISIONI			
		ELABORATO	VERIFICATO	APPROVATO	

Foglio
4
di 30
Scala
1:10000

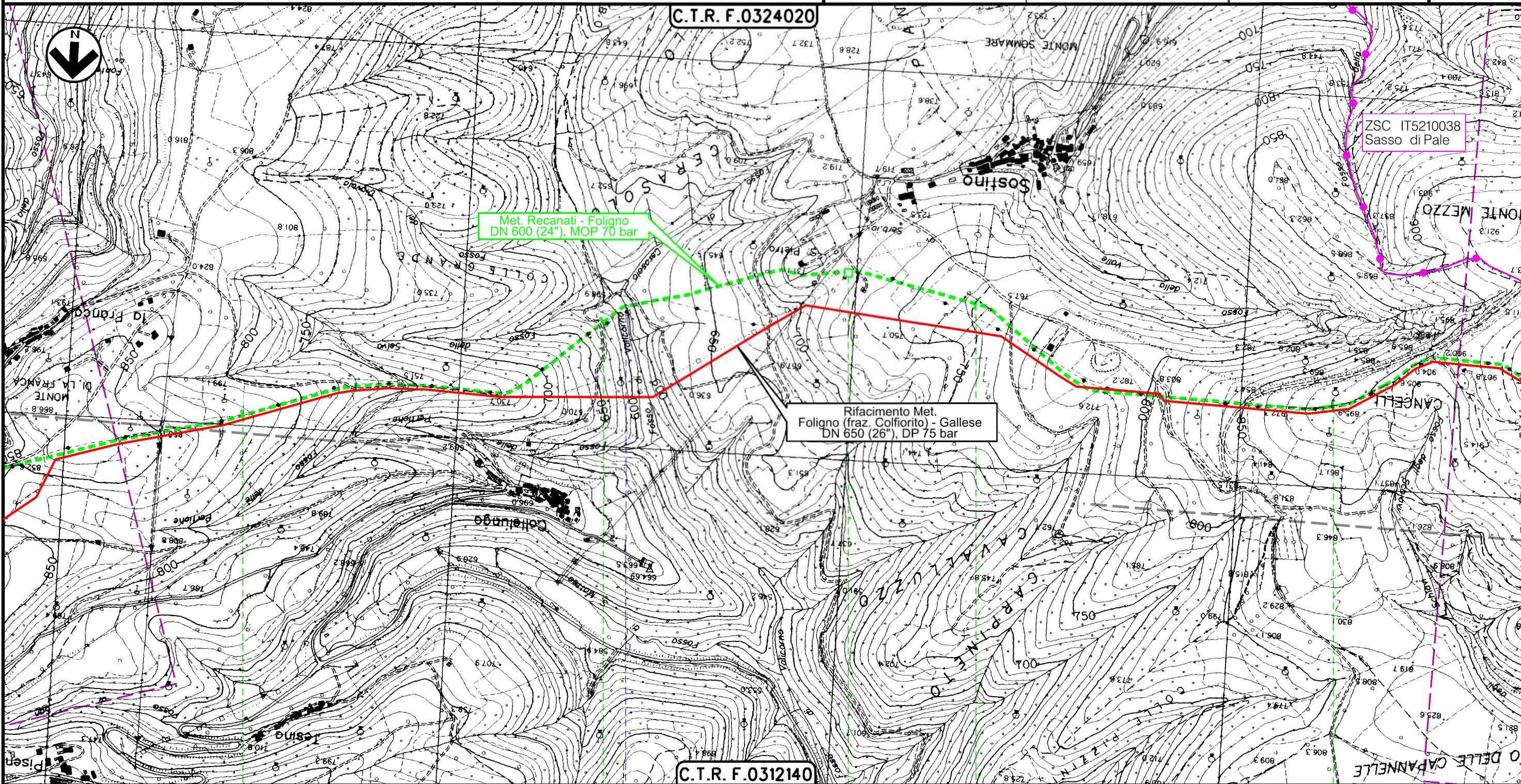
**TRACCIATO DI PROGETTO RIMOZIONE CONDOTTE ESISTENTI
CON SITI RETE NATURA 2000**



Ri.F.TFM: 011-PJMI-005-90-DT-D-5228

Dis. 90-DT-D-5228

Comm. NR/19093



Il presente disegno è di proprietà aziendale - La Società tutelera i propri diritti a termine di legge.

FOLIGNO
PERUGIA



● Fosso Valicorno

Dism. metanodotti (4500220) Recanati-Foligno DN 600, (4500320) Foligno-Terni DN 550, (4500350) Foligno-Terni-Civita-Roma O. Tr. Terni-Civita Castellana DN 550 e opere connesse

2	24/02/20	AGGIORNAMENTO-EMISSIONE PER PERMESSI	L.FALCETELLI	F.VITALI	A.SPADACINI
1	31/01/20	EMISSIONE PER PERMESSI	L.FALCETELLI	F.VITALI	A.SPADACINI
INDICE	DATA	R E V I S I O N I			
		ELABORATO	VERIFICATO	APPROVATO	

Foglio
5
di 30
Scala
1:10000

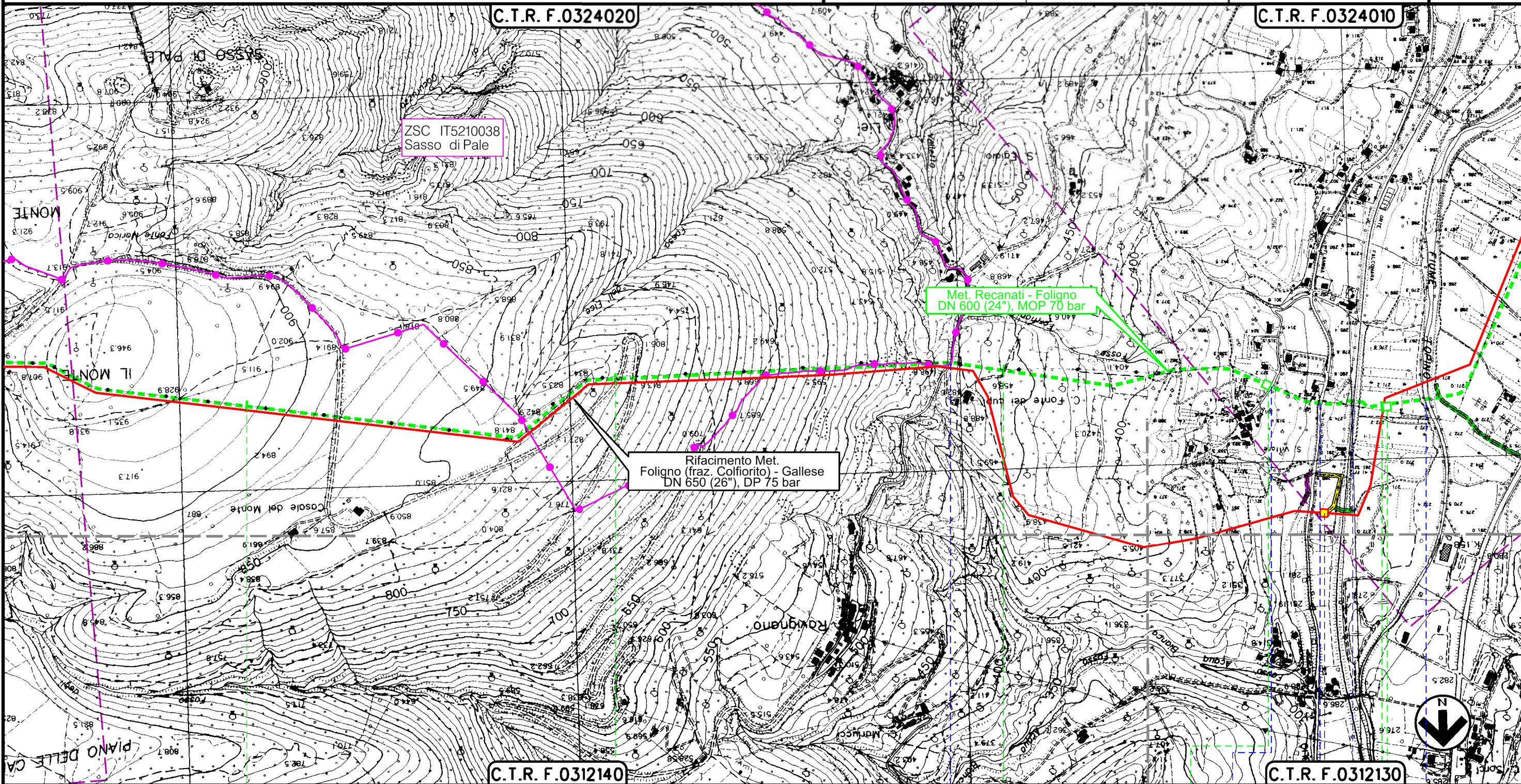
**TRACCIATO DI PROGETTO RIMOZIONE CONDOTTE ESISTENTI
CON SITI RETE NATURA 2000**



Ri.F.TFM: 011-PJMI-005-90-DT-D-5228


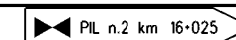
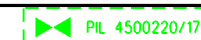
Dis. 90-DT-D-5228

Comm. NR/19093



Il presente disegno è di proprietà aziendale - La Società tutelerà i propri diritti a termine di legge.

FOLIGNO
PERUGIA



Str. Com. Ravignano

Strada Vic. S. Vittore

S.P. n.449

F.S. Orte-Falconara

Fiume Topino

Dism. metanodotti (4500220) Recanati-Foligno DN 600, (4500320) Foligno-Terni DN 550, (4500350) Foligno-Terni-Civita-Roma O. Tr. Terni-Civita Castellana DN 550 e opere connesse

2	24/02/20	AGGIORNAMENTO-EMISSIONE PER PERMESSI	L.FALCETELLI	F.VITALI	A.SPADACINI
1	31/01/20	EMISSIONE PER PERMESSI	L.FALCETELLI	F.VITALI	A.SPADACINI
INDICE	DATA	REVISIONI			
		ELABORATO	VERIFICATO	APPROVATO	

Foglio
6
di 30
Scala
1:10000

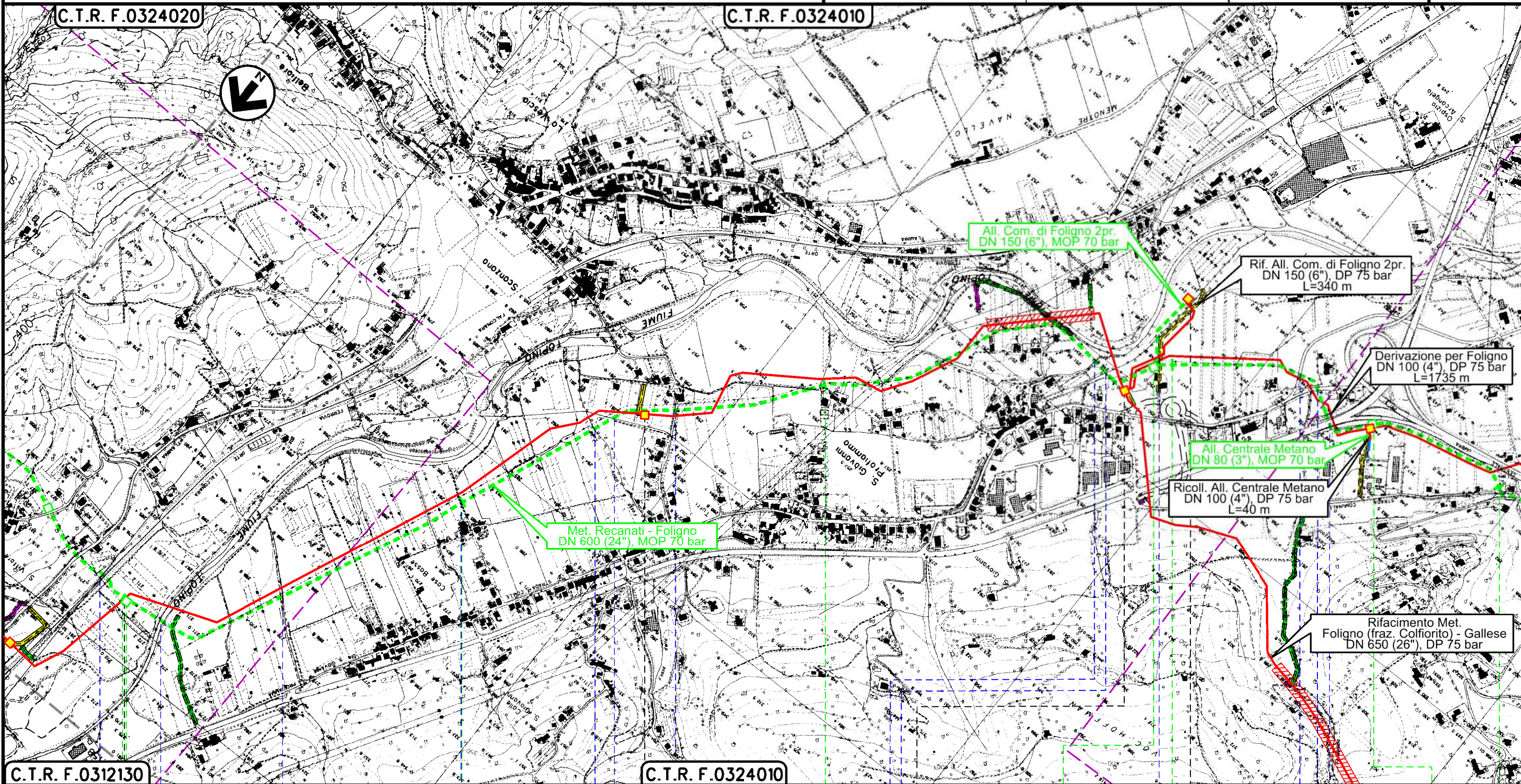
**TRACCIATO DI PROGETTO RIMOZIONE CONDOTTE ESISTENTI
CON SITI RETE NATURA 2000**



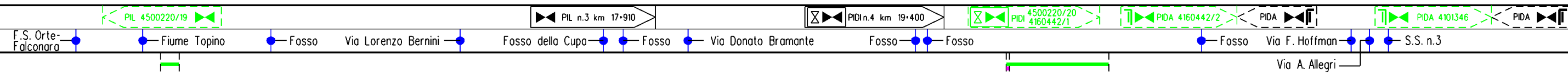
Ri F.TFM: 011-PJMI-005-90-DT-D-5228

Dis. **90-DT-D-5228**

Comm. **NR/19093**



FOLIGNO
PERUGIA



Il presente disegno è di proprietà aziendale - La Società tutelera i propri diritti a termine di legge.

Dism. metanodotti (4500220) Recanati-Foligno DN 600, (4500320) Foligno-Terni DN 550, (4500350) Foligno-Terni-Civita-Roma O. Tr. Terni-Civita Castellana DN 550 e opere connesse

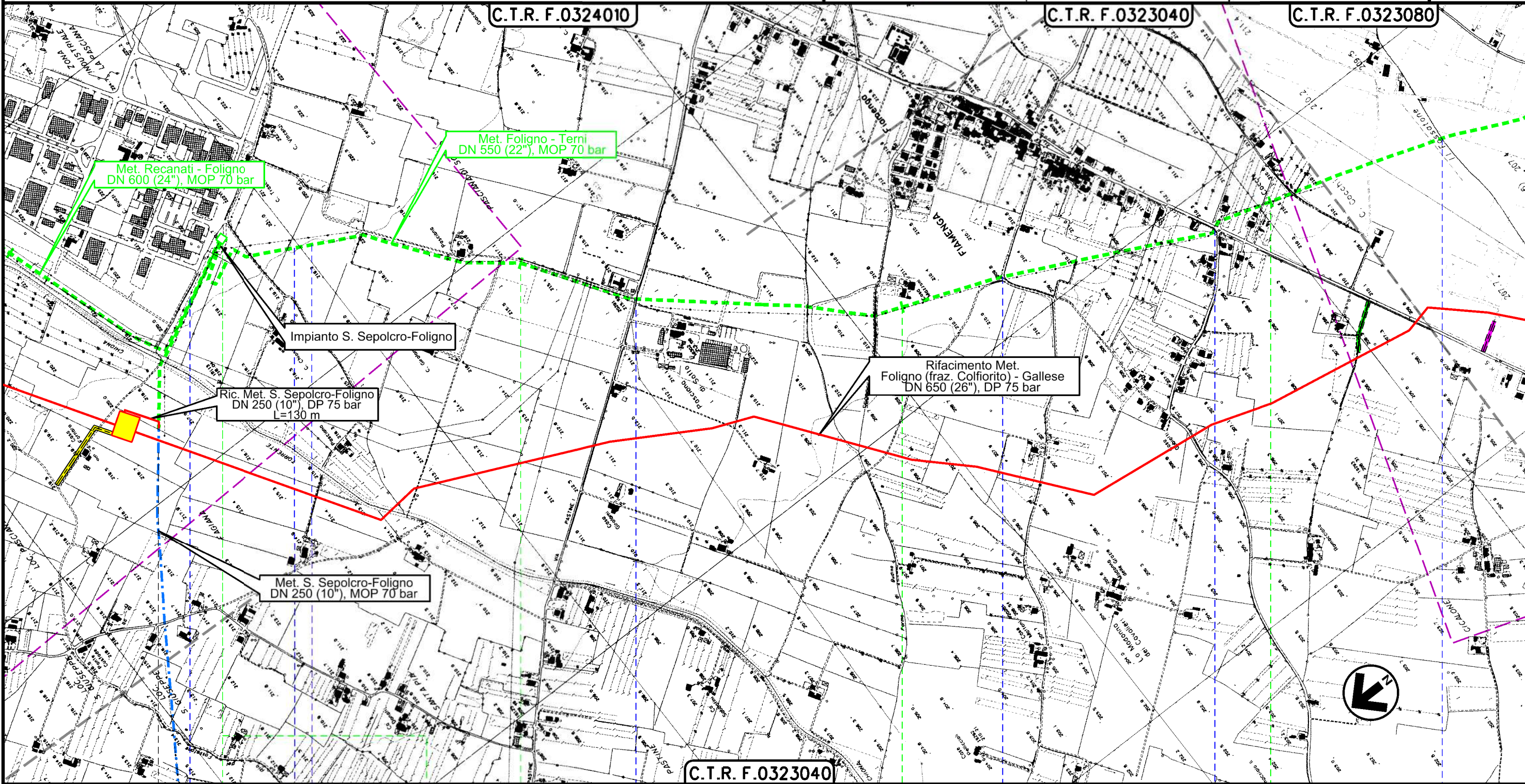
2	24/02/20	AGGIORNAMENTO-EMISSIONE PER PERMESSI	L.FALCETELLI	F.VITALI	A.SPADACINI
1	31/01/20	EMISSIONE PER PERMESSI	L.FALCETELLI	F.VITALI	A.SPADACINI
INDICE	DATA	REVISIONI			
		ELABORATO	VERIFICATO	APPROVATO	

Foglio
8
di 30
Scala
1:10000

TRACCIATO DI PROGETTO RIMOZIONE CONDOTTE ESISTENTI
CON SITI RETE NATURA 2000



Dis. 90-DT-D-5228
Comm. NR/19093



22+785 | 0+000

C.T.R. F.0323040

FOLIGNO
PERUGIA

Rif. Area Trappole/Regolazione del Met. San Sepolcro - Foligno
PID n.6 km 24*220
Impianto S. Sepolcro-Foligno 4500330/18.2
Impianti 4500220/24 Trappole 4500320/0.1

Via Giulio Giuliani — Via G. Numeister — Via Ezio Bartolomei — Via della Chiana — Via Madonna dei Cavalieri — S.R. n.316 — Fosso Fossotone

Il presente disegno è di proprietà aziendale - La Società tutelera i propri diritti a termine di legge.

Dism. metanodotti (4500220) Recanati-Foligno DN 600, (4500320) Foligno-Terni DN 550, (4500350) Foligno-Terni-Civita-Roma O. Tr. Terni-Civita Castellana DN 550 e opere connesse

2	24/02/20	AGGIORNAMENTO-EMISSIONE PER PERMESSI	L.FALCETELLI	F.VITALI	A.SPADACINI
1	31/01/20	EMISSIONE PER PERMESSI	L.FALCETELLI	F.VITALI	A.SPADACINI
INDICE	DATA	R E V I S I O N I			
		ELABORATO	VERIFICATO	APPROVATO	

Foglio
9
di 30
Scala
1:10000

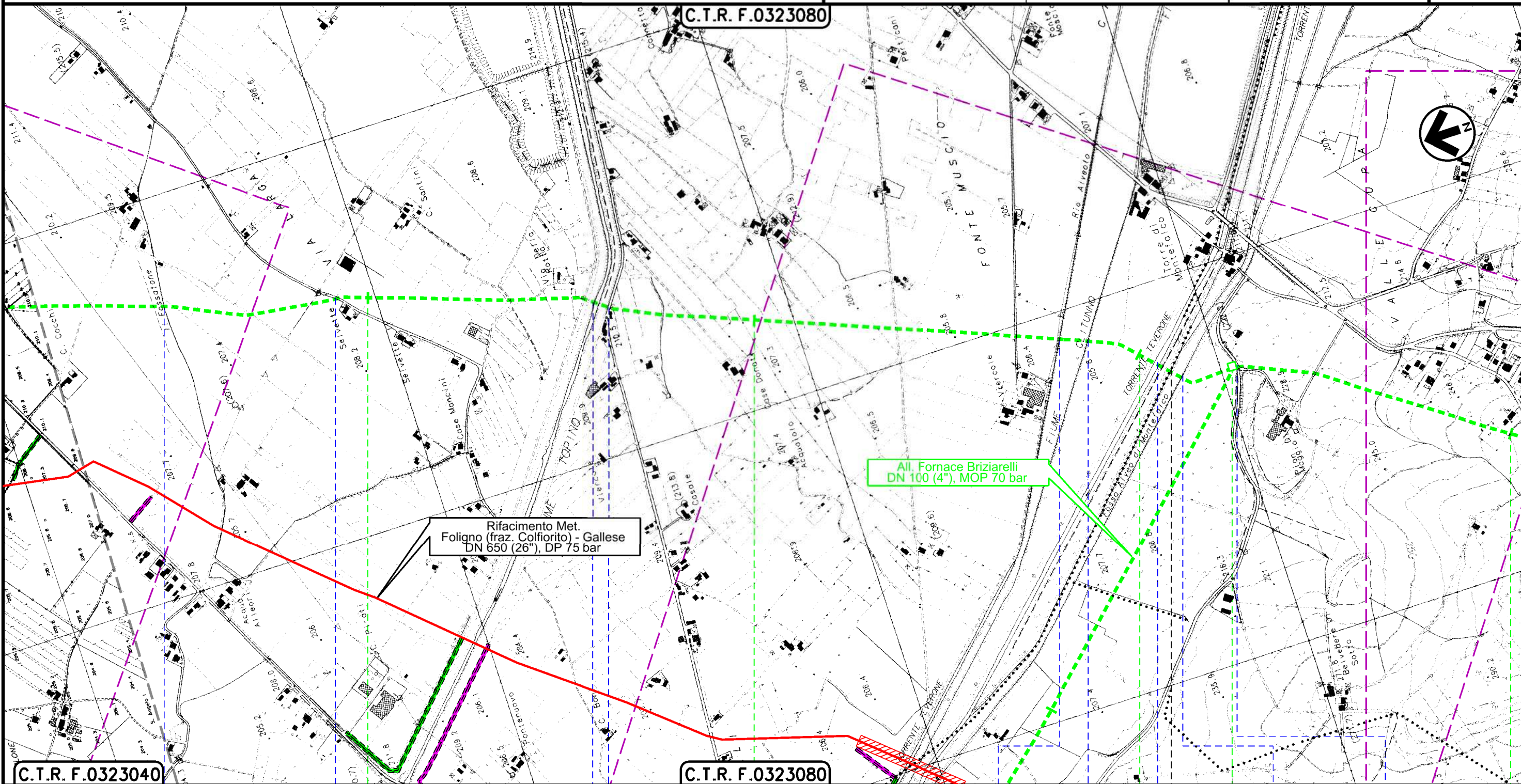
**TRACCIATO DI PROGETTO RIMOZIONE CONDOTTE ESISTENTI
CON SITI RETE NATURA 2000**



Ri.F.TFM: 011-PJMI-005-90-DT-D-5228

Dis. **90-DT-D-5228**

Comm. **NR/19093**



Il presente disegno è di proprietà aziendale - La Società tutelera i propri diritti a termine di legge.

FOLIGNO			PERUGIA			MONTEFALCO		

Dism. metanodotti (4500220) Recanati-Foligno DN 600, (4500320) Foligno-Terni DN 550, (4500350) Foligno-Terni-Civita-Roma O. Tr. Terni-Civita Castellana DN 550 e opere connesse

2	24/02/20	AGGIORNAMENTO-EMISSIONE PER PERMESSI	L.FALCETELLI	F.VITALI	A.SPADACINI
1	31/01/20	EMISSIONE PER PERMESSI	L.FALCETELLI	F.VITALI	A.SPADACINI
INDICE	DATA	REVISIONI			
		ELABORATO	VERIFICATO	APPROVATO	

Foglio
9bis
di 30
Scala
1:10000

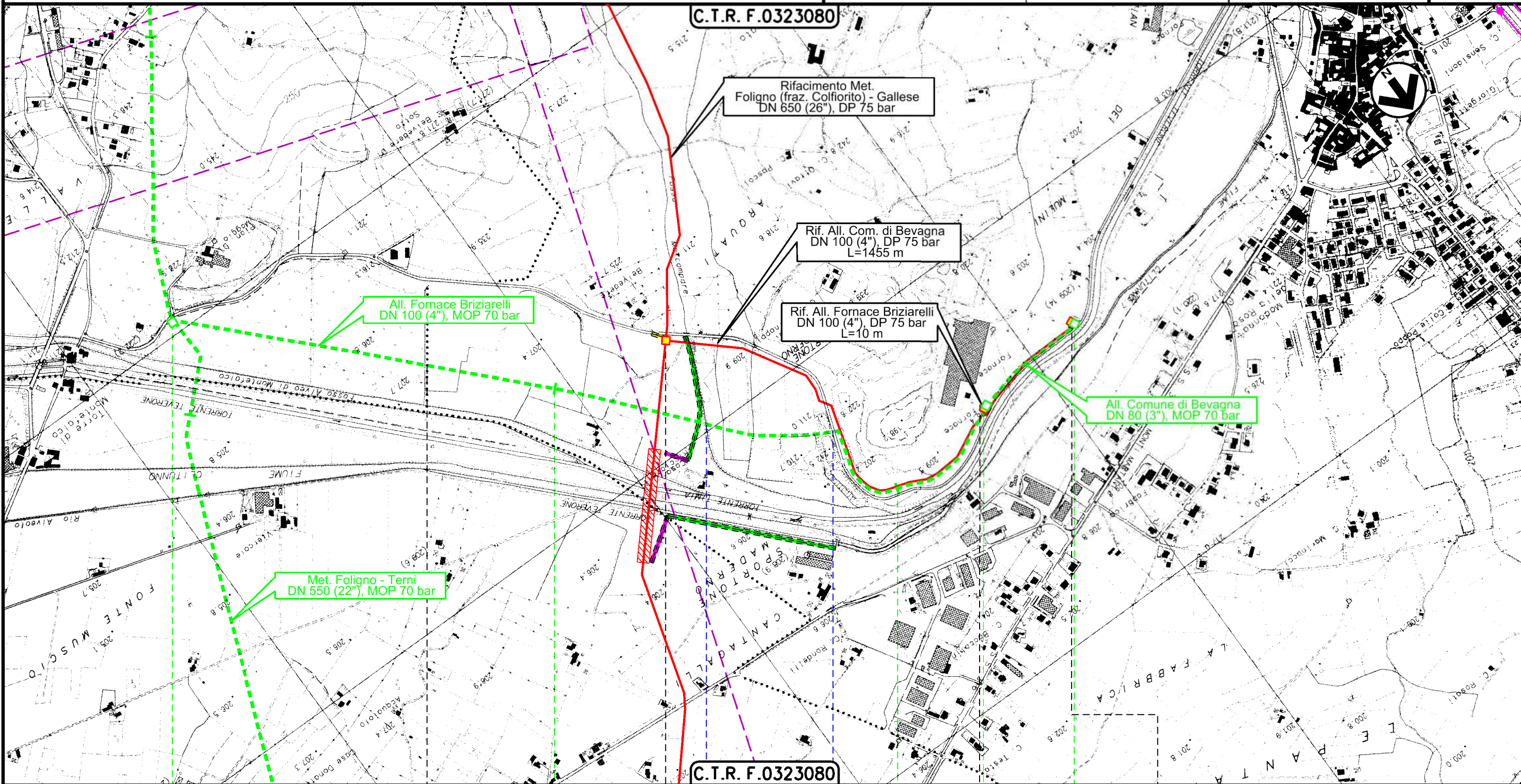
**TRACCIATO DI PROGETTO RIMOZIONE CONDOTTE ESISTENTI
CON SITI RETE NATURA 2000**



Ri.F.TFM: 011-PJMI-005-90-DT-D-5228

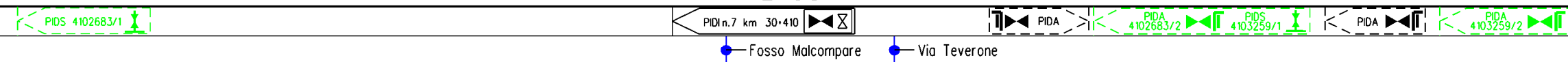
Dis. **90-DT-D-5228**

Comm. **NR/19093**



0+000 MONTEFALCO 2 2+340 0+000 0+330 BEVAGNA

PERUGIA



Il presente disegno è di proprietà aziendale - La Società tutelera i propri diritti a termine di legge.

Dism. metanodotti (4500220) Recanati-Foligno DN 600, (4500320) Foligno-Terni DN 550, (4500350) Foligno-Terni-Civita-Roma O. Tr. Terni-Civita Castellana DN 550 e opere connesse

2	24/02/20	AGGIORNAMENTO-EMISSIONE PER PERMESSI	L.FALCETELLI	F.VITALI	A.SPADACINI
1	31/01/20	EMISSIONE PER PERMESSI	L.FALCETELLI	F.VITALI	A.SPADACINI
INDICE	DATA	R E V I S I O N I			
		ELABORATO	VERIFICATO	APPROVATO	

Foglio
10
di 30
Scala
1:10000

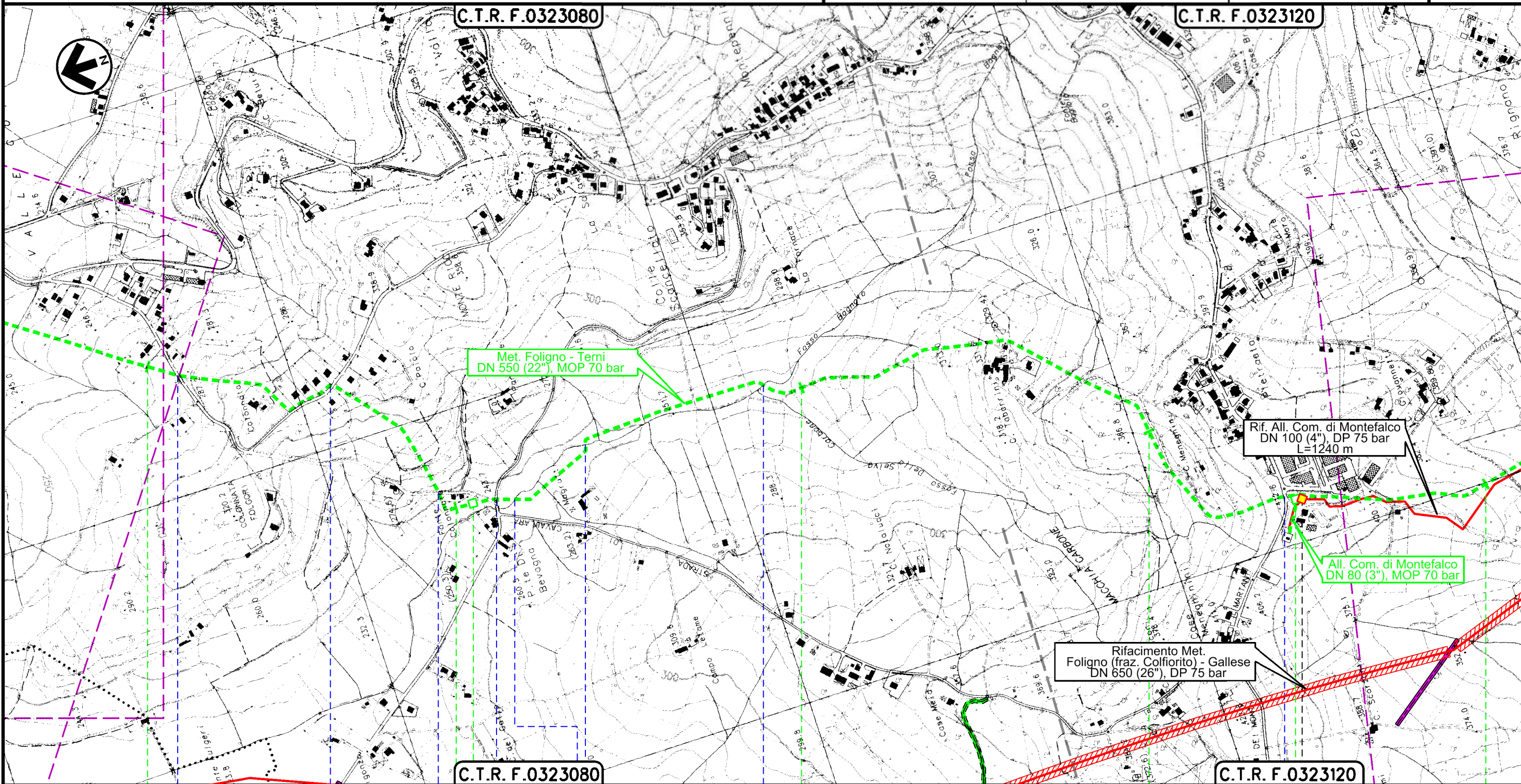
**TRACCIATO DI PROGETTO RIMOZIONE CONDOTTE ESISTENTI
CON SITI RETE NATURA 2000**




Rif. F.M.: 011-PJMI-005-90-DT-D-5228

Dis. **90-DT-D-5228**

Comm. **NR/19093**



MONTEFALCO
PERUGIA



Il presente disegno è di proprietà aziendale - La Società tutelerà i propri diritti a termine di legge.

Dism. metanodotti (4500220) Recanati-Foligno DN 600, (4500320) Foligno-Terni DN 550, (4500350) Foligno-Terni-Civita-Roma O. Tr. Terni-Civita Castellana DN 550 e opere connesse

2	24/02/20	AGGIORNAMENTO-EMISSIONE PER PERMESSI	L.FALCETELLI	F.VITALI	A.SPADACINI
1	31/01/20	EMISSIONE PER PERMESSI	L.FALCETELLI	F.VITALI	A.SPADACINI
INDICE	DATA	R E V I S I O N I			
		ELABORATO	VERIFICATO	APPROVATO	

Foglio
11
di 30
Scala
1:10000

**TRACCIATO DI PROGETTO RIMOZIONE CONDOTTE ESISTENTI
CON SITI RETE NATURA 2000**





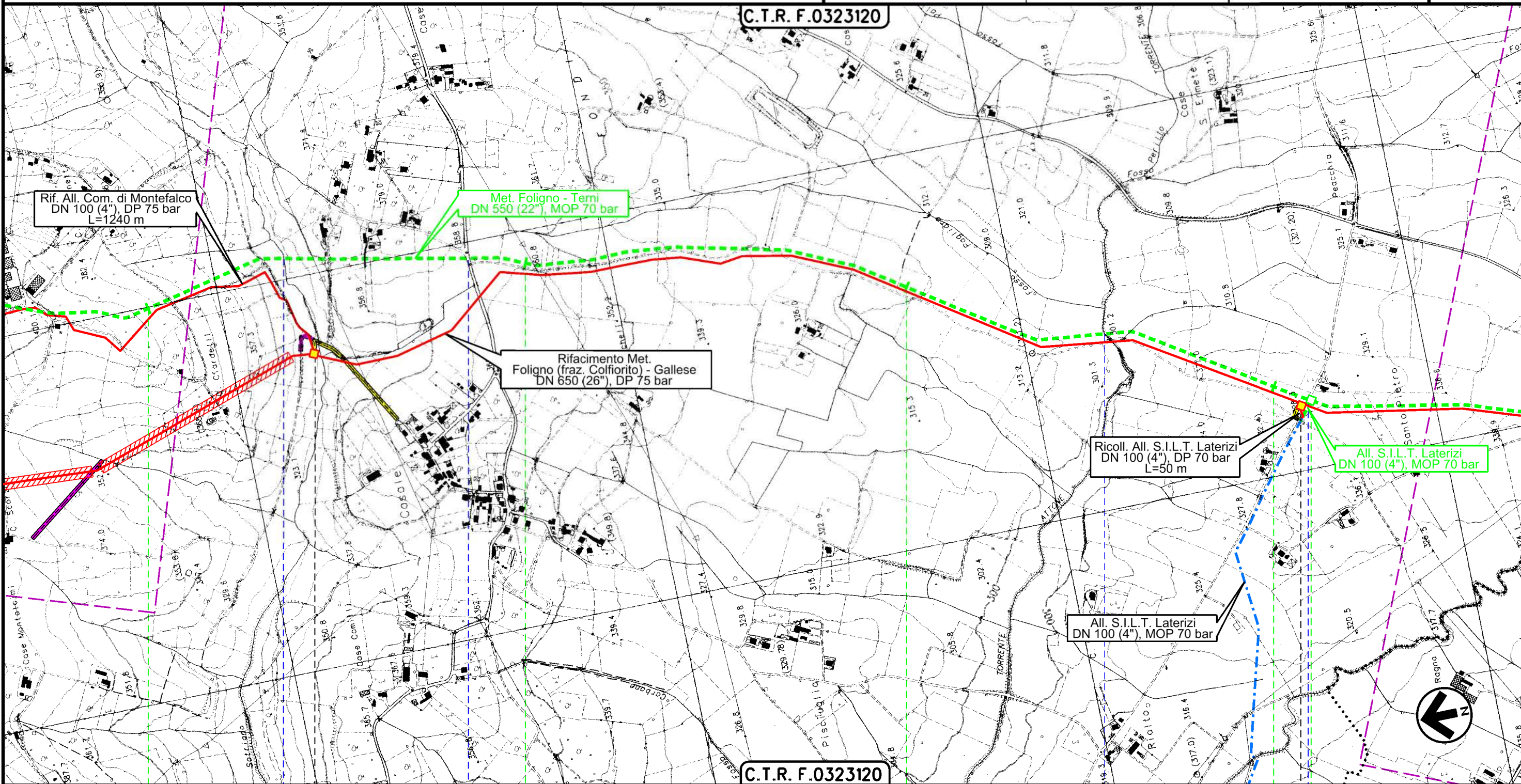
Ri F.TFM: 011-PJMI-005-90-DT-D-5228

Dis. **90-DT-D-5228**

Comm. **NR/19093**


C.T.R. F.0323120

C.T.R. F.0323120



11 12 13 14

MONTEFALCO
PERUGIA



Il presente disegno è di proprietà aziendale - La Società tutelera i propri diritti a termine di legge.

Dism. metanodotti (4500220) Recanati-Foligno DN 600, (4500320) Foligno-Terni DN 550, (4500350) Foligno-Terni-Civita-Roma O. Tr. Terni-Civita Castellana DN 550 e opere connesse

2	24/02/20	AGGIORNAMENTO-EMISSIONE PER PERMESSI	L.FALCETELLI	F.VITALI	A.SPADACINI
1	31/01/20	EMISSIONE PER PERMESSI	L.FALCETELLI	F.VITALI	A.SPADACINI
INDICE	DATA	R E V I S I O N I			
		ELABORATO	VERIFICATO	APPROVATO	

Foglio
12
di 30
Scala
1:10000

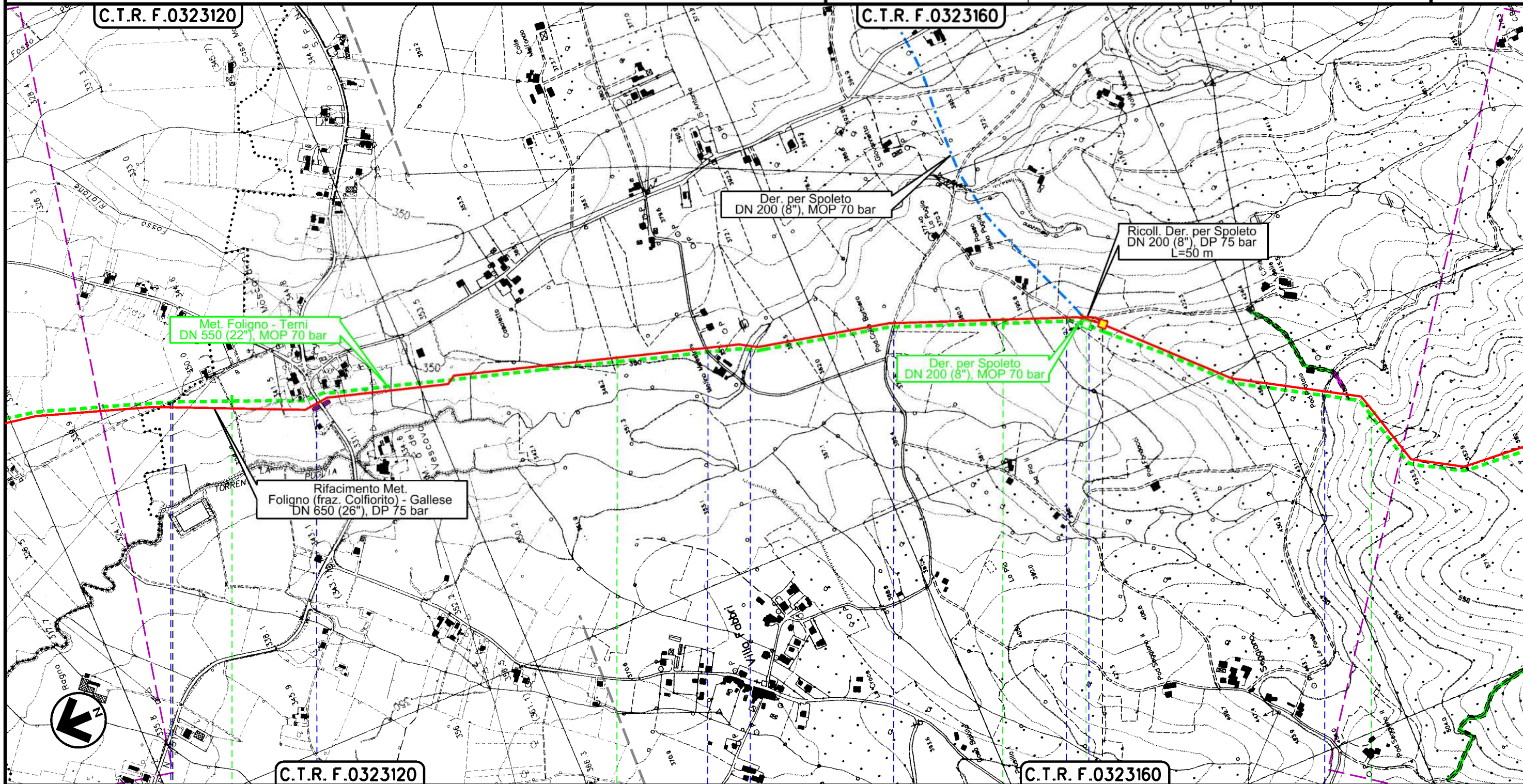
**TRACCIATO DI PROGETTO RIMOZIONE CONDOTTE ESISTENTI
CON SITI RETE NATURA 2000**



Ri.F.TFM: 011-PJMI-005-90-DT-D-5228

Dis. 90-DT-D-5228


Comm. NR/19093



MONTEFALCO

GIANO DELL'UMBRIA

PERUGIA



Str. Comunele

Str. Vic. S. Pietro

S.P. n.451

Str. Comunele

Torrente Puglia

Via Casa Iaco

Str. Comunele

Str. Comunele

Loc. Seggiano

Il presente disegno è di proprietà aziendale - La Società tutela i propri diritti a termine di legge.

Dism. metanodotti (4500220) Recanati-Foligno DN 600, (4500320) Foligno-Terni DN 550, (4500350) Foligno-Terni-Civita-Roma O. Tr. Terni-Civita Castellana DN 550 e opere connesse

2	24/02/20	AGGIORNAMENTO-EMISSIONE PER PERMESSI	L.FALCETELLI	F.VITALI	A.SPADACINI
1	31/01/20	EMISSIONE PER PERMESSI	L.FALCETELLI	F.VITALI	A.SPADACINI
INDICE	DATA	R E V I S I O N I			
		ELABORATO	VERIFICATO	APPROVATO	

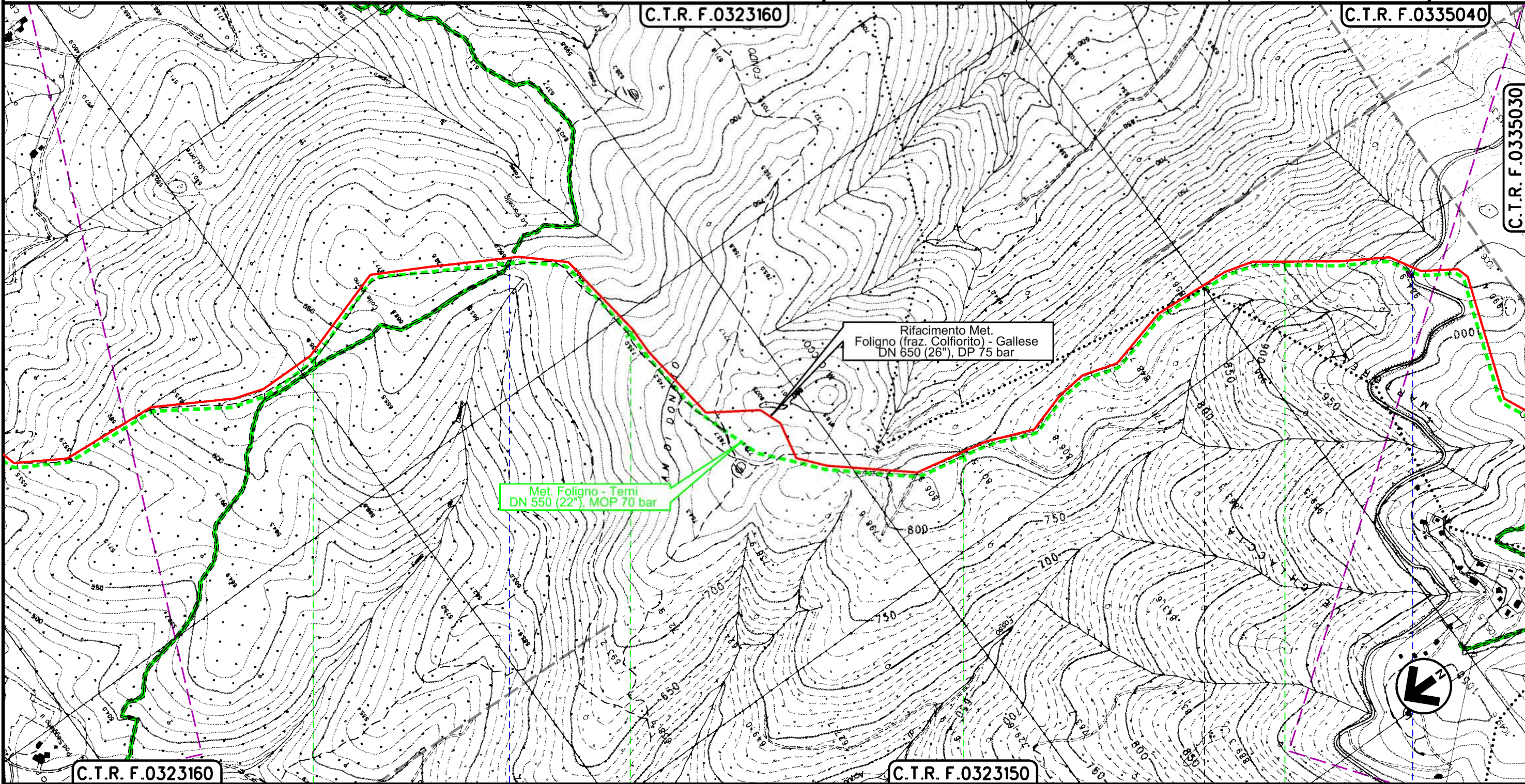
Foglio
13
di 30
Scala
1:10000

**TRACCIATO DI PROGETTO RIMOZIONE CONDOTTE ESISTENTI
CON SITI RETE NATURA 2000**



Dis. 90-DT-D-5228
Comm. NR/19093

Ri.F.TFM: 011-PJMI-005-90-DT-D-5228



GIANO DELL'UMBRIA

PERUGIA

SPOLETO

Via della Madonna del Rosario

S.P. n.455



Il presente disegno è di proprietà aziendale - La Società tutelerà i propri diritti a termine di legge.

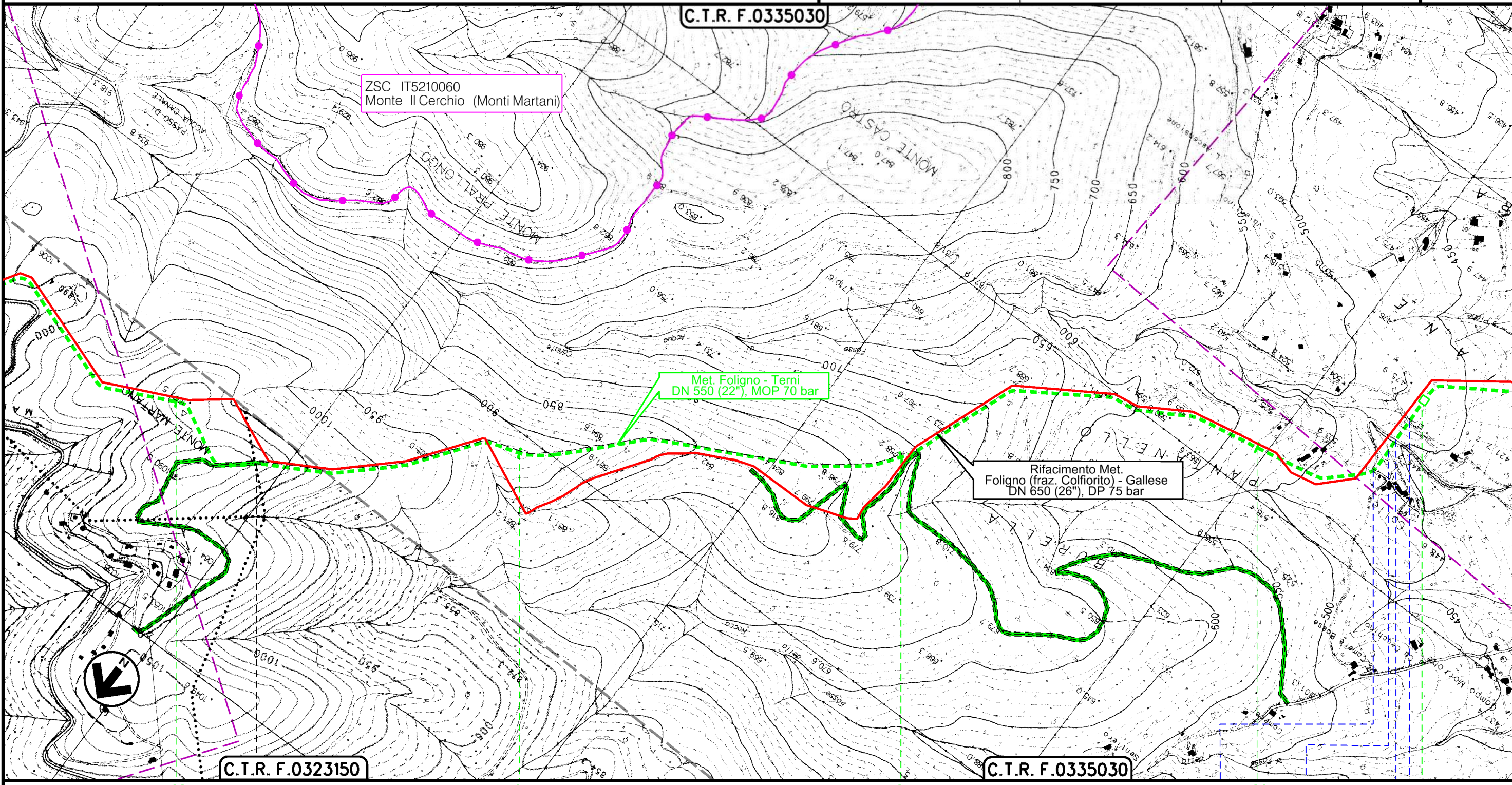
Dism. metanodotti (4500220) Recanati-Foligno DN 600, (4500320) Foligno-Terni DN 550, (4500350) Foligno-Terni-Civita-Roma O. Tr. Terni-Civita Castellana DN 550 e opere connesse

2	24/02/20	AGGIORNAMENTO-EMISSIONE PER PERMESSI	L.FALCETELLI	F.VITALI	A.SPADACINI
1	31/01/20	EMISSIONE PER PERMESSI	L.FALCETELLI	F.VITALI	A.SPADACINI
INDICE	DATA	REVISIONI			
		ELABORATO	VERIFICATO	APPROVATO	

Foglio
14
di 30
Scala
1:10000

**TRACCIATO DI PROGETTO RIMOZIONE CONDOTTE ESISTENTI
CON SITI RETE NATURA 2000**

		Dis. 90-DT-D-5228
Ri.F.TFM: 011-PJMI-005-90-DT-D-5228		Comm. NR/19093




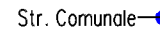

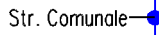
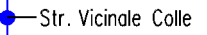


Il presente disegno è di proprietà aziendale - La Società tutelera i propri diritti a termine di legge.

SPOLETO

PERUGIA

MASSA MARTANA

Str. Comunale - Fosso di Acqua Canale - Str. Comunale - Str. Vicinale Colle

PL 4500320/3

Dism. metanodotti (4500220) Recanati-Foligno DN 600, (4500320) Foligno-Terni DN 550, (4500350) Foligno-Terni-Civita-Roma O. Tr. Terni-Civita Castellana DN 550 e opere connesse

2	24/02/20	AGGIORNAMENTO-EMISSIONE PER PERMESSI	L.FALCETELLI	F.VITALI	A.SPADACINI
1	31/01/20	EMISSIONE PER PERMESSI	L.FALCETELLI	F.VITALI	A.SPADACINI
INDICE	DATA	R E V I S I O N I			
		ELABORATO	VERIFICATO	APPROVATO	

Foglio
15
di 30
Scala
1:10000

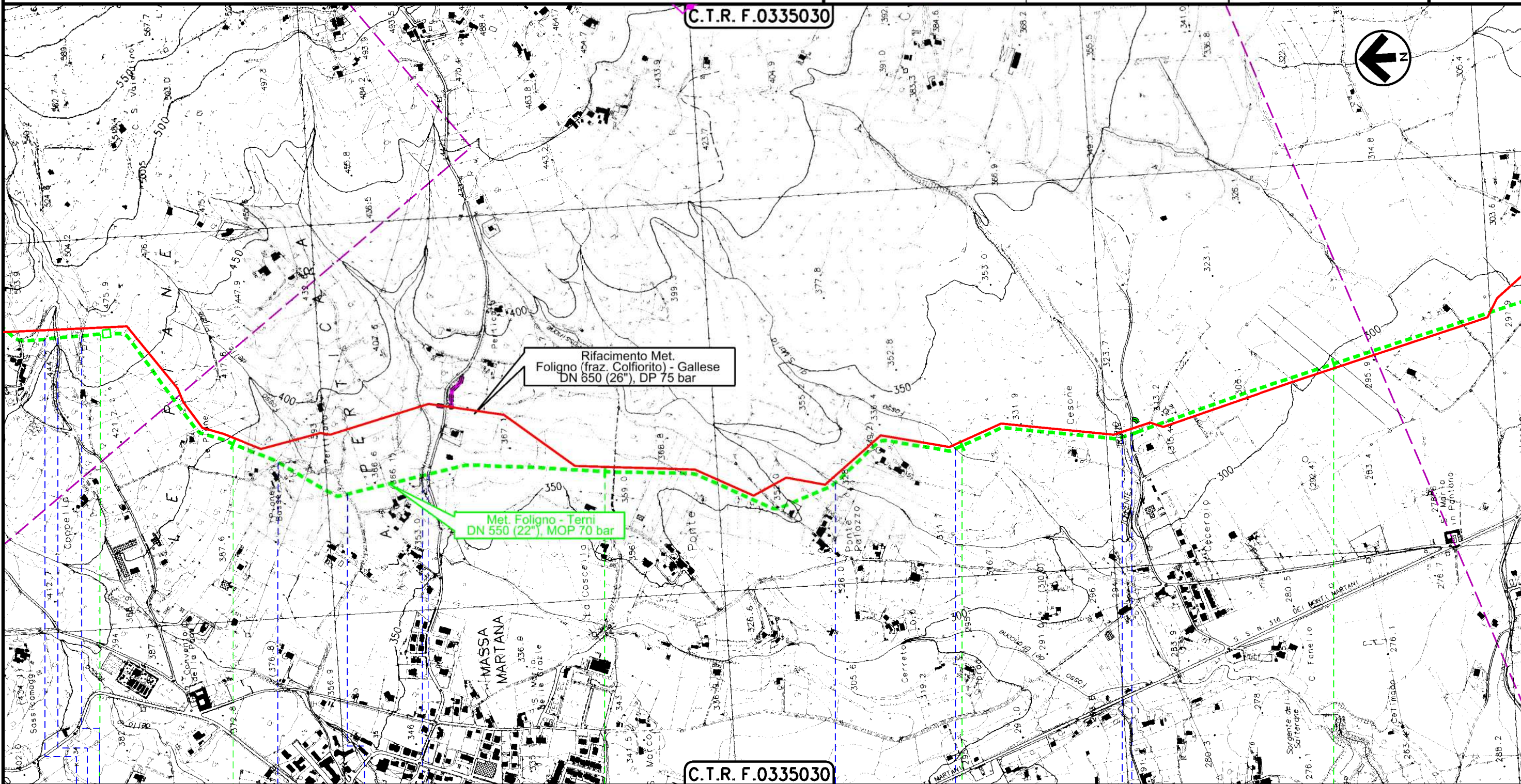
**TRACCIATO DI PROGETTO RIMOZIONE CONDOTTE ESISTENTI
CON SITI RETE NATURA 2000**



Ri.F.TFM: 011-PJMI-005-90-DT-D-5228

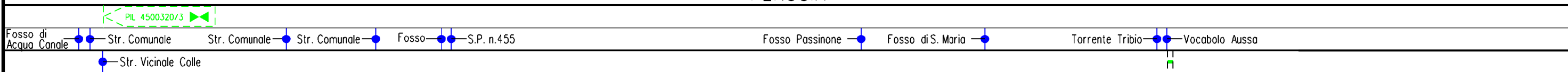
Dis. **90-DT-D-5228**

Comm. **NR/19093**



C.T.R. F.0335030

MASSA MARTANA
PERUGIA



Il presente disegno è di proprietà aziendale - La Società tutelera i propri diritti a termine di legge.

Dism. metanodotti (4500220) Recanati-Foligno DN 600, (4500320) Foligno-Terni DN 550, (4500350) Foligno-Terni-Civita-Roma O. Tr. Terni-Civita Castellana DN 550 e opere connesse

2	24/02/20	AGGIORNAMENTO-EMISSIONE PER PERMESSI	L.FALCETELLI	F.VITALI	A.SPADACINI
1	31/01/20	EMISSIONE PER PERMESSI	L.FALCETELLI	F.VITALI	A.SPADACINI
INDICE	DATA	R E V I S I O N I			
		ELABORATO	VERIFICATO	APPROVATO	

Foglio
16
di 30
Scala
1:10000

**TRACCIATO DI PROGETTO RIMOZIONE CONDOTTE ESISTENTI
CON SITI RETE NATURA 2000**

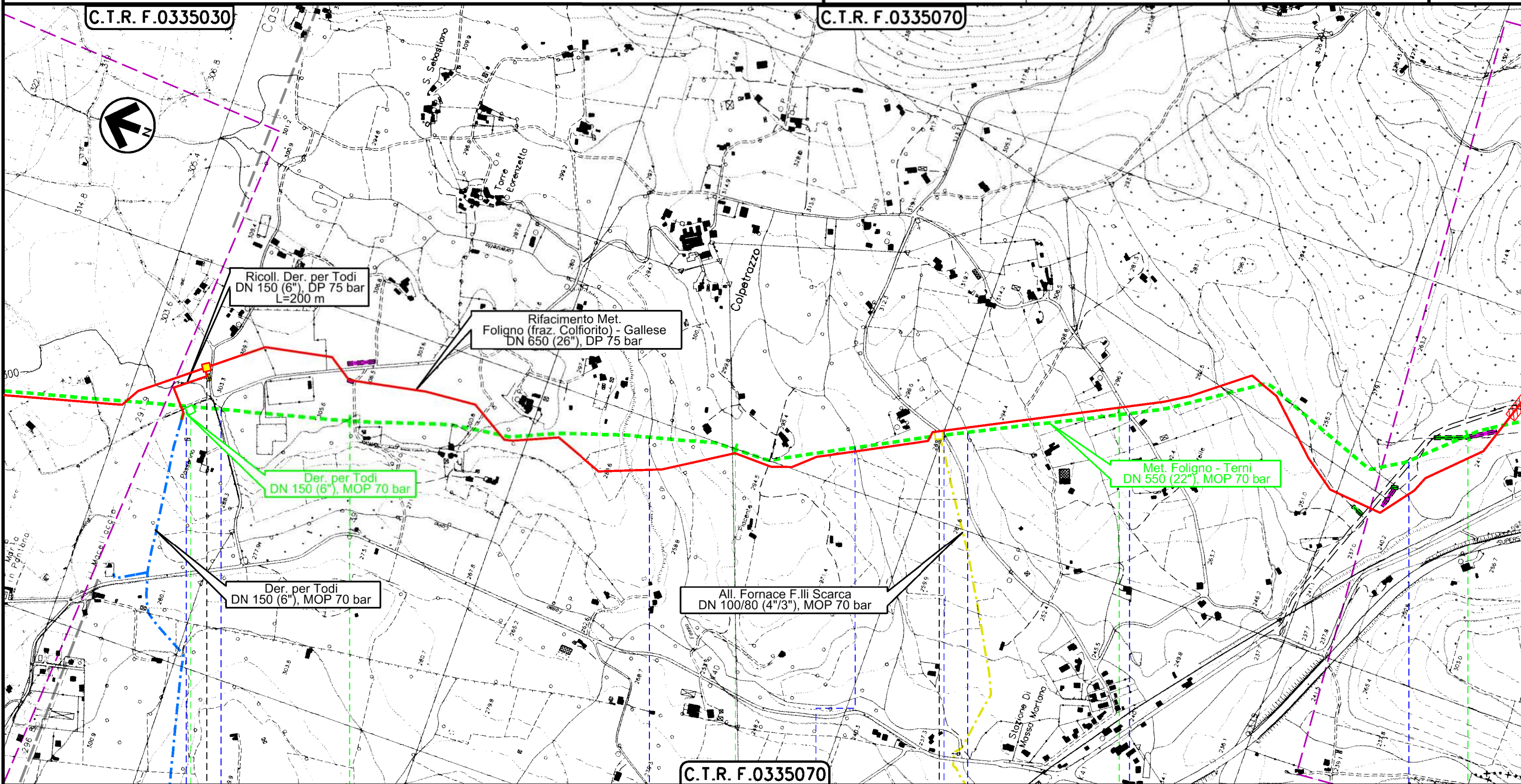




R1 F.TFM: 011-PJMI-005-90-DT-D-5228

Dis. **90-DT-D-5228**

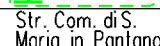
Comm. **NR/19093**



C.T.R. F.0335070

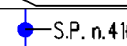
**MASSA MARTANA
PERUGIA**

PID n.9 km 55+475



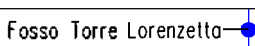
Str. Com. di S. Maria in Pontano

S.P. n.416



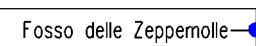
S.P. n.416

Fosso Torre Lorenzetta



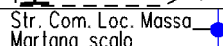
Fosso Torre Lorenzetta

Fosso delle Zeppemolle



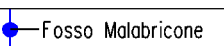
Fosso delle Zeppemolle

PID n.4101507/1



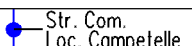
Str. Com. Loc. Massa Martana scalo

Fosso Malabricone



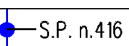
Fosso Malabricone

Str. Com. Loc. Competelle



Str. Com. Loc. Competelle

S.P. n.416



S.P. n.416

Il presente disegno è di proprietà aziendale - La Società tutelera i propri diritti a termine di legge.

Dism. metanodotti (4500220) Recanati-Foligno DN 600, (4500320) Foligno-Terni DN 550, (4500350) Foligno-Terni-Civita-Roma O. Tr. Terni-Civita Castellana DN 550 e opere connesse

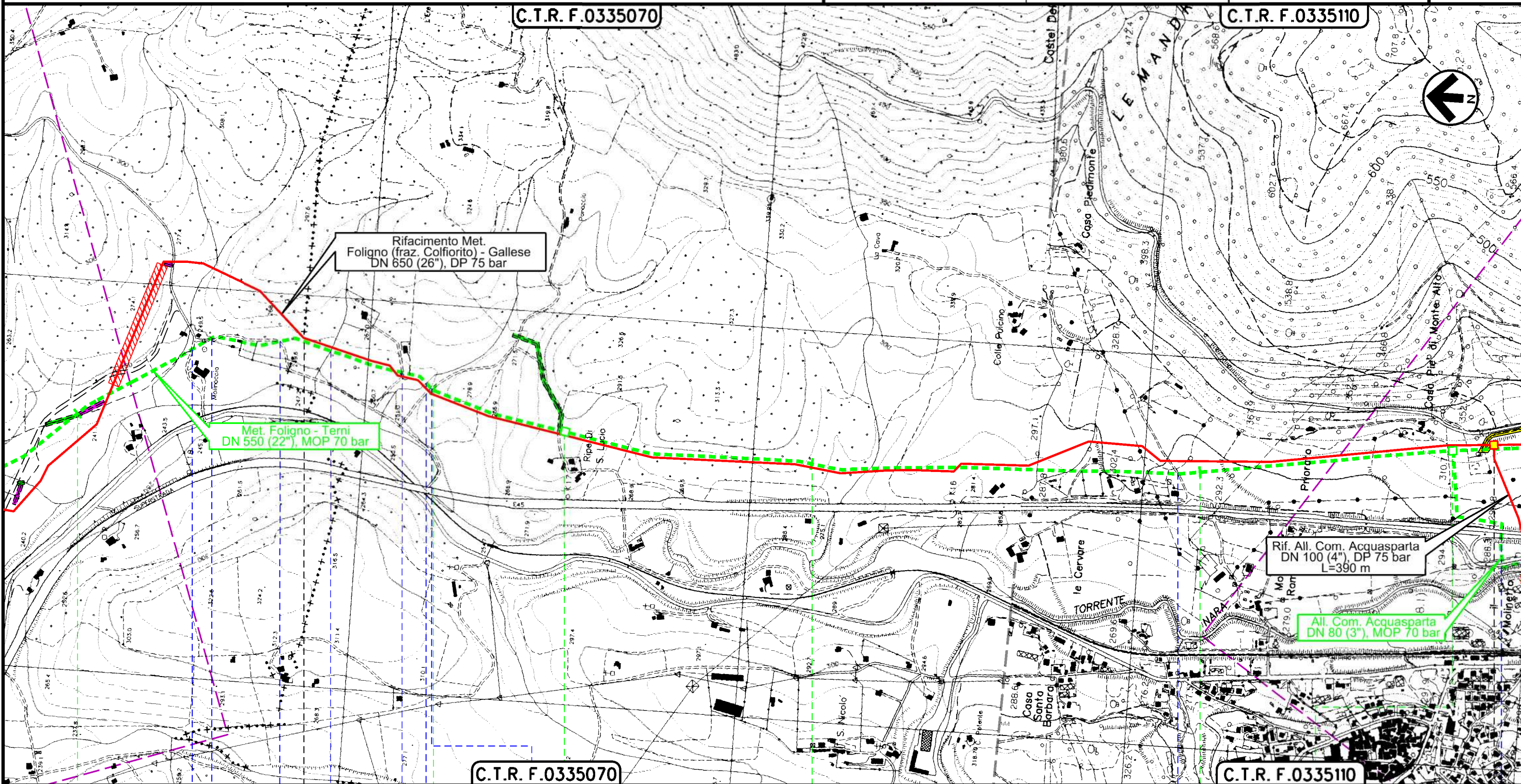
2	24/02/20	AGGIORNAMENTO-EMISSIONE PER PERMESSI	L.FALCETELLI	F.VITALI	A.SPADACINI
1	31/01/20	EMISSIONE PER PERMESSI	L.FALCETELLI	F.VITALI	A.SPADACINI
INDICE	DATA	REVISIONI			
		ELABORATO	VERIFICATO	APPROVATO	
Dis.			90-DT-D-5228		
Comm.			NR/19093		

Foglio 17 di 30
Scala 1:10000

TRACCIATO DI PROGETTO RIMOZIONE CONDOTTE ESISTENTI CON SITI RETE NATURA 2000




R.F.TFM: 011-PJMI-005-90-DT-D-5228



Il presente disegno è di proprietà aziendale - La Società tutelerà i propri diritti a termine di legge.

MASSA MARTANA
PERUGIA

ACQUASPARTA
TERNI



Dism. metanodotti (4500220) Recanati-Foligno DN 600, (4500320) Foligno-Terni DN 550, (4500350) Foligno-Terni-Civita-Roma O. Tr. Terni-Civita Castellana DN 550 e opere connesse

2	24/02/20	AGGIORNAMENTO-EMISSIONE PER PERMESSI	L.FALCETELLI	F.VITALI	A.SPADACINI
1	31/01/20	EMISSIONE PER PERMESSI	L.FALCETELLI	F.VITALI	A.SPADACINI
INDICE	DATA	R E V I S I O N I			
		ELABORATO	VERIFICATO	APPROVATO	

Foglio
18
di 30
Scala
1:10000

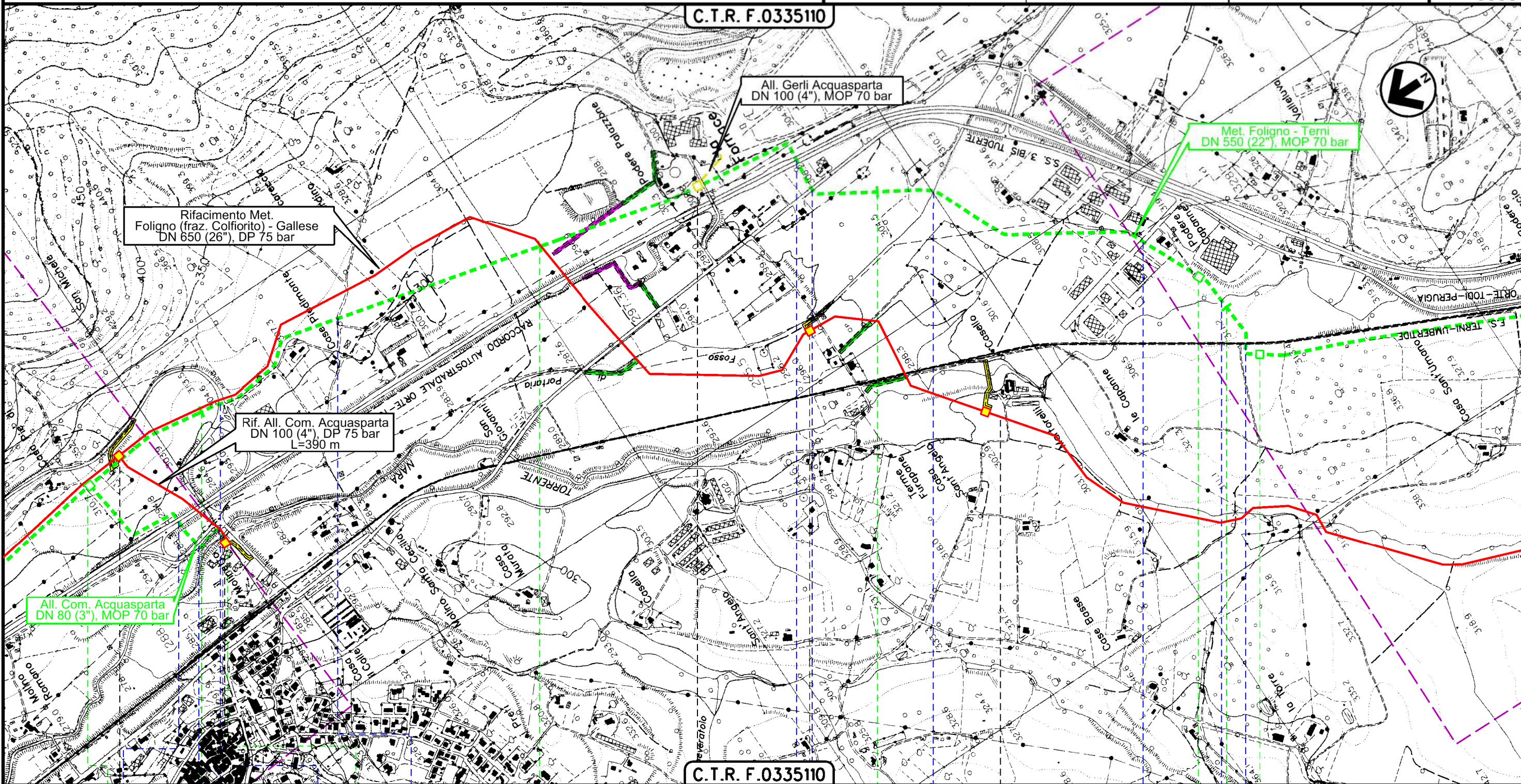
**TRACCIATO DI PROGETTO RIMOZIONE CONDOTTE ESISTENTI
CON SITI RETE NATURA 2000**



Ri.F.TFM: 011-PJMI-005-90-DT-D-5228

Dis. **90-DT-D-5228**


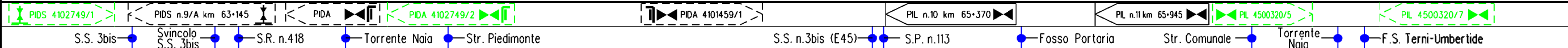
Comm. **NR/19093**



C.T.R. F.0335110

C.T.R. F.0335110

ACQUASPARTA
TERNI



Il presente disegno è di proprietà aziendale - La Società tutelerà i propri diritti a termine di legge.

Dism. metanodotti (4500220) Recanati-Foligno DN 600, (4500320) Foligno-Terni DN 550, (4500350) Foligno-Terni-Civita-Roma O. Tr. Terni-Civita Castellana DN 550 e opere connesse

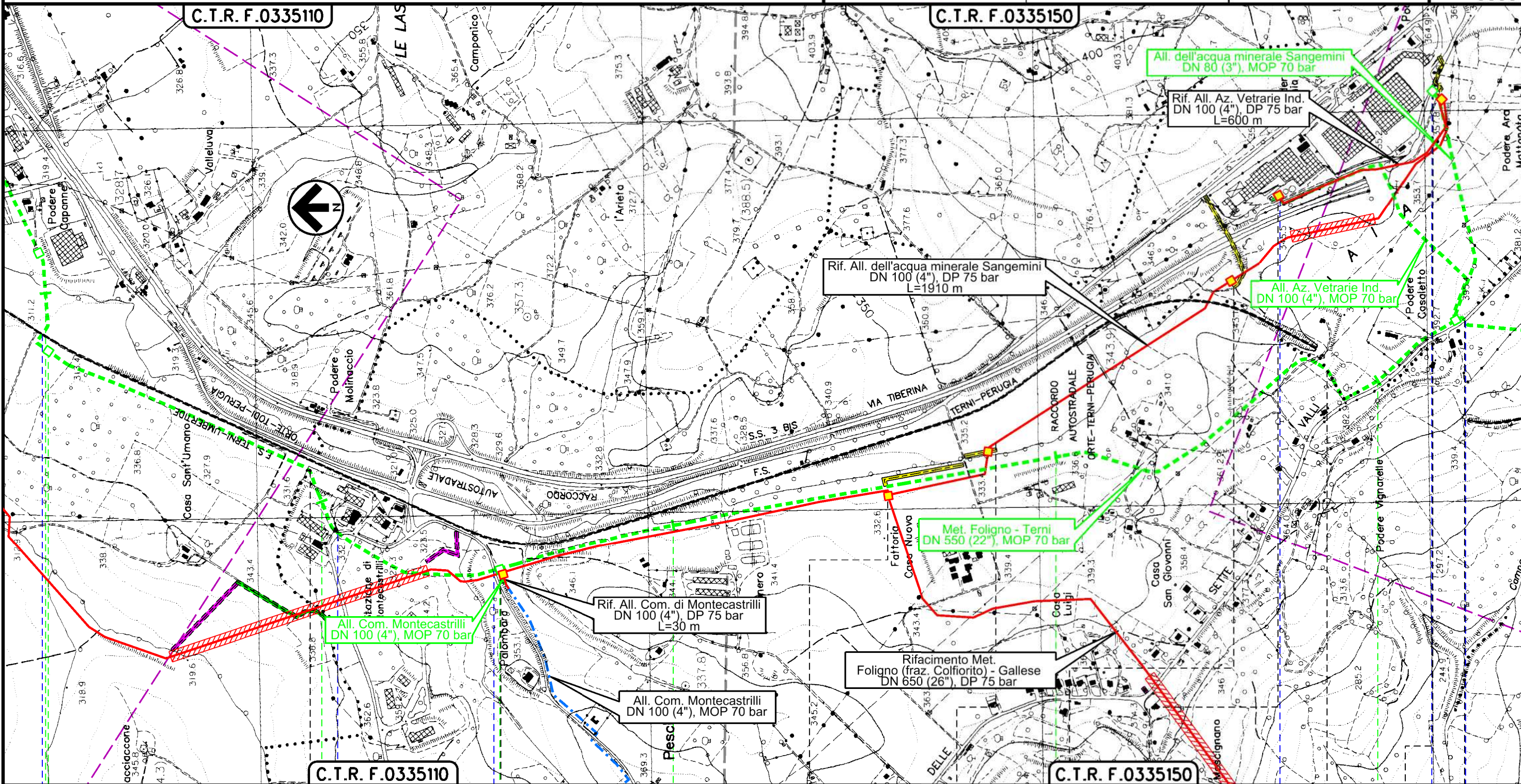
2	24/02/20	AGGIORNAMENTO-EMISSIONE PER PERMESSI	L.FALCETELLI	F.VITALI	A.SPADACINI
1	31/01/20	EMISSIONE PER PERMESSI	L.FALCETELLI	F.VITALI	A.SPADACINI
INDICE	DATA	REVISIONI			
		ELABORATO	VERIFICATO	APPROVATO	

Foglio
19
di 30
Scala
1:10000

**TRACCIATO DI PROGETTO RIMOZIONE CONDOTTE ESISTENTI
CON SITI RETE NATURA 2000**

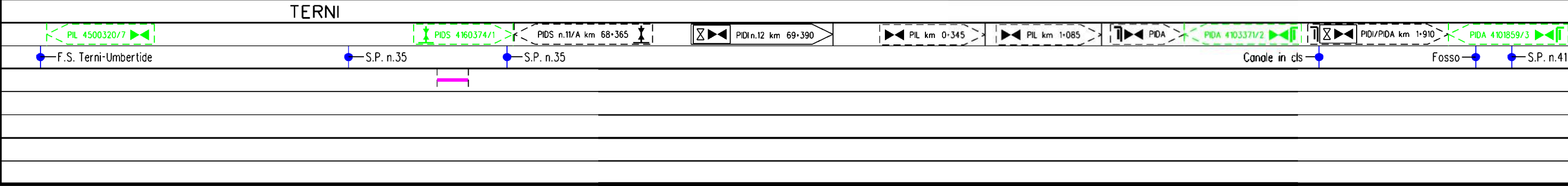


Dis. **90-DT-D-5228**
Comm. **NR/19093**



Il presente disegno è di proprietà aziendale - La Società tutelera i propri diritti a termine di legge.

41 ACQUASPARTA 42 TERNI 43 MONTECASTRILLI 44 SAN GEMINI 45



Dism. metanodotti (4500220) Recanati-Foligno DN 600, (4500320) Foligno-Terni DN 550, (4500350) Foligno-Terni-Civita-Roma O. Tr. Terni-Civita Castellana DN 550 e opere connesse

2	24/02/20	AGGIORNAMENTO-EMISSIONE PER PERMESSI	L.FALCETELLI	F.VITALI	A.SPADACINI
1	31/01/20	EMISSIONE PER PERMESSI	L.FALCETELLI	F.VITALI	A.SPADACINI
INDICE	DATA	REVISIONI			
		ELABORATO	VERIFICATO	APPROVATO	

Foglio
20
di 30
Scala
1:10000

**TRACCIATO DI PROGETTO RIMOZIONE CONDOTTE ESISTENTI
CON SITI RETE NATURA 2000**

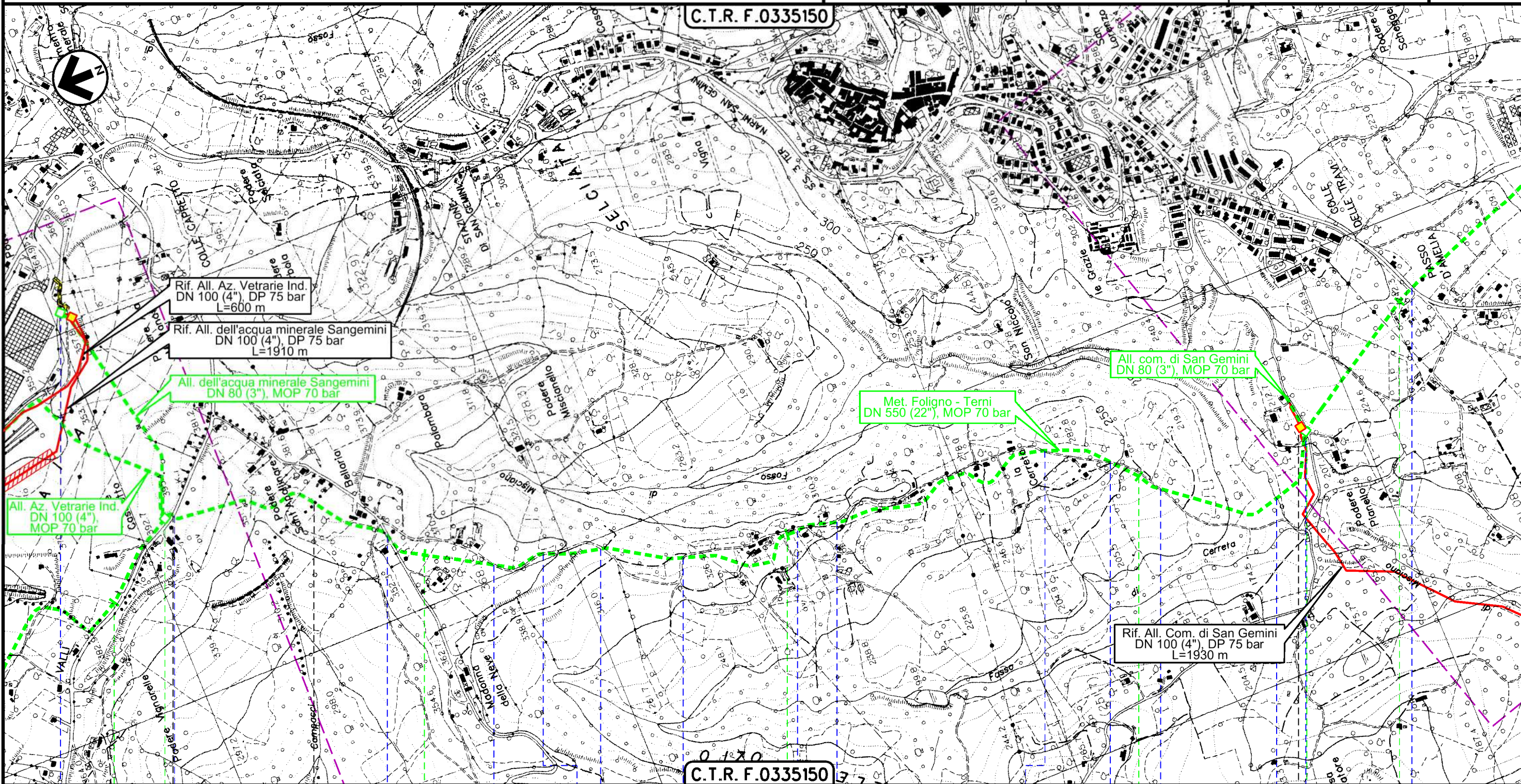


Rif.F.TFM: 011-PJMI-005-90-DT-D-5228

Dis. 90-DT-D-5228

Comm. NR/19093

C.T.R. F.0335150



45 SAN GEMINI

46 MONTECASTRILLI

47 SAN GEMINI
TERNI

48

49

PIDI 4103371/0.1
4101859/0.1

PIDA

PIDI/PIDA 4500320/8
4104584/1

- Fosso
- S.P. n.41
- Str. Comunale
- Str. Comunale
- Str. Comunale
- Str. Comunale
- Str. Comunale
- Str. Comunale
- Str. Comunale
- Str. Comunale
- Str. Comunale
- Str. Comunale
- Fosso di Misciano
- Str. Comunale
- S.S. 3 ter

Il presente disegno è di proprietà aziendale - La Società tutela i propri diritti a termine di legge.

Dism. metanodotti (4500220) Recanati-Foligno DN 600, (4500320) Foligno-Terni DN 550, (4500350) Foligno-Terni-Civita-Roma O. Tr. Terni-Civita Castellana DN 550 e opere connesse

2	24/02/20	AGGIORNAMENTO-EMISSIONE PER PERMESSI	L.FALCETELLI	F.VITALI	A.SPADACINI
1	31/01/20	EMISSIONE PER PERMESSI	L.FALCETELLI	F.VITALI	A.SPADACINI
INDICE	DATA	REVISIONI			
		ELABORATO	VERIFICATO	APPROVATO	

Foglio
21
di 30
Scala
1:10000

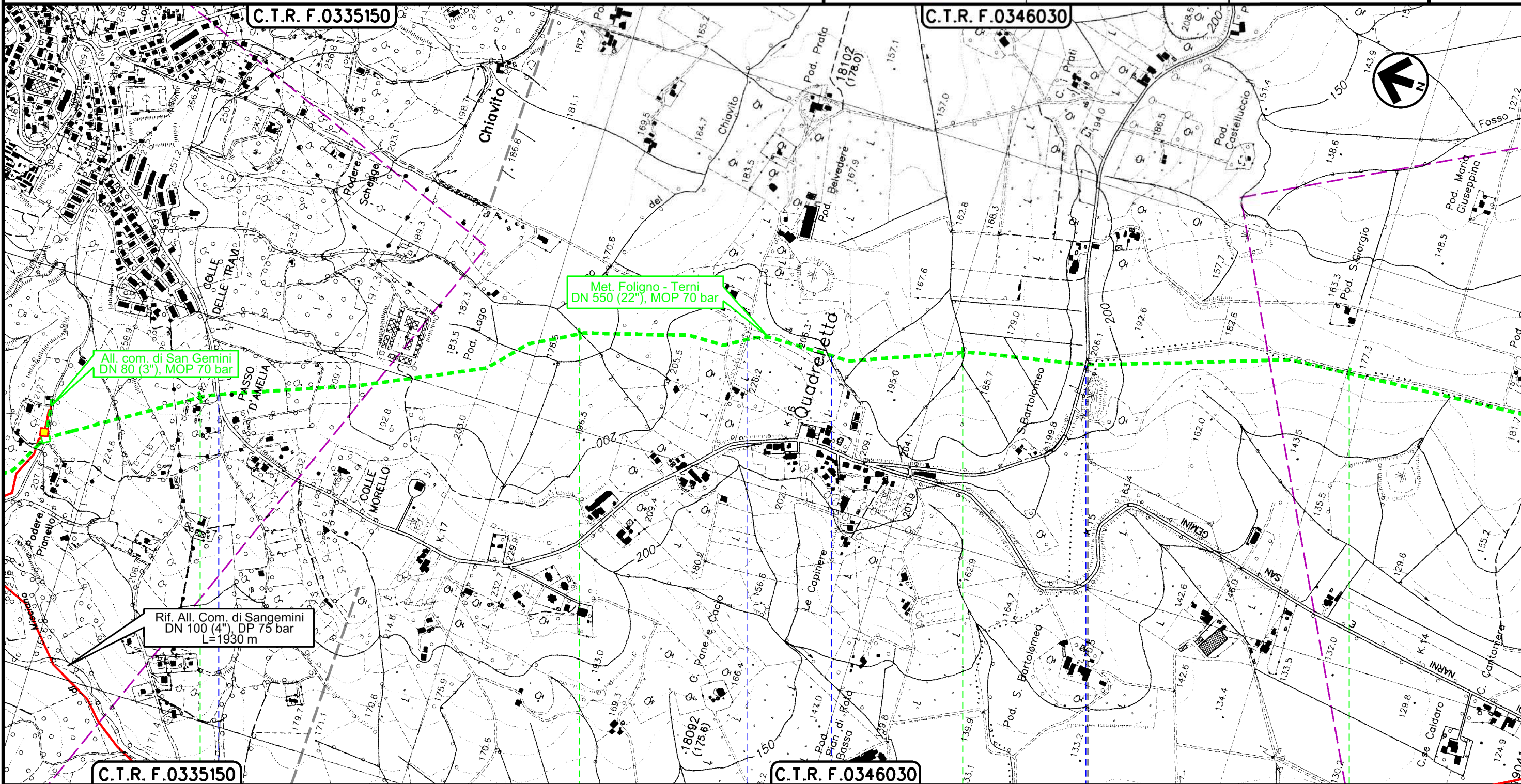
**TRACCIATO DI PROGETTO RIMOZIONE CONDOTTE ESISTENTI
CON SITI RETE NATURA 2000**



Ri.F.TFM: 011-PJMI-005-90-DT-D-5228

Dis. **90-DT-D-5228**

Comm. **NR/19093**



Il presente disegno è di proprietà aziendale - La Società tutelera i propri diritti a termine di legge.

C.T.R. F.0335150

C.T.R. F.0346030

SAN GEMINI

TERNI

NARNI

S.S. 3 ter

Str. Vic. di Belvedere

Str. Vic. delle Schegge

Strada di Valle Antica

Dism. metanodotti (4500220) Recanati-Foligno DN 600, (4500320) Foligno-Terni DN 550, (4500350) Foligno-Terni-Civita-Roma O. Tr. Terni-Civita Castellana DN 550 e opere connesse

2	24/02/20	AGGIORNAMENTO-EMISSIONE PER PERMESSI	L.FALCETELLI	F.VITALI	A.SPADACINI
1	31/01/20	EMISSIONE PER PERMESSI	L.FALCETELLI	F.VITALI	A.SPADACINI
INDICE	DATA	REVISIONI	ELABORATO	VERIFICATO	APPROVATO

Foglio
22
di 30
Scala
1:10000

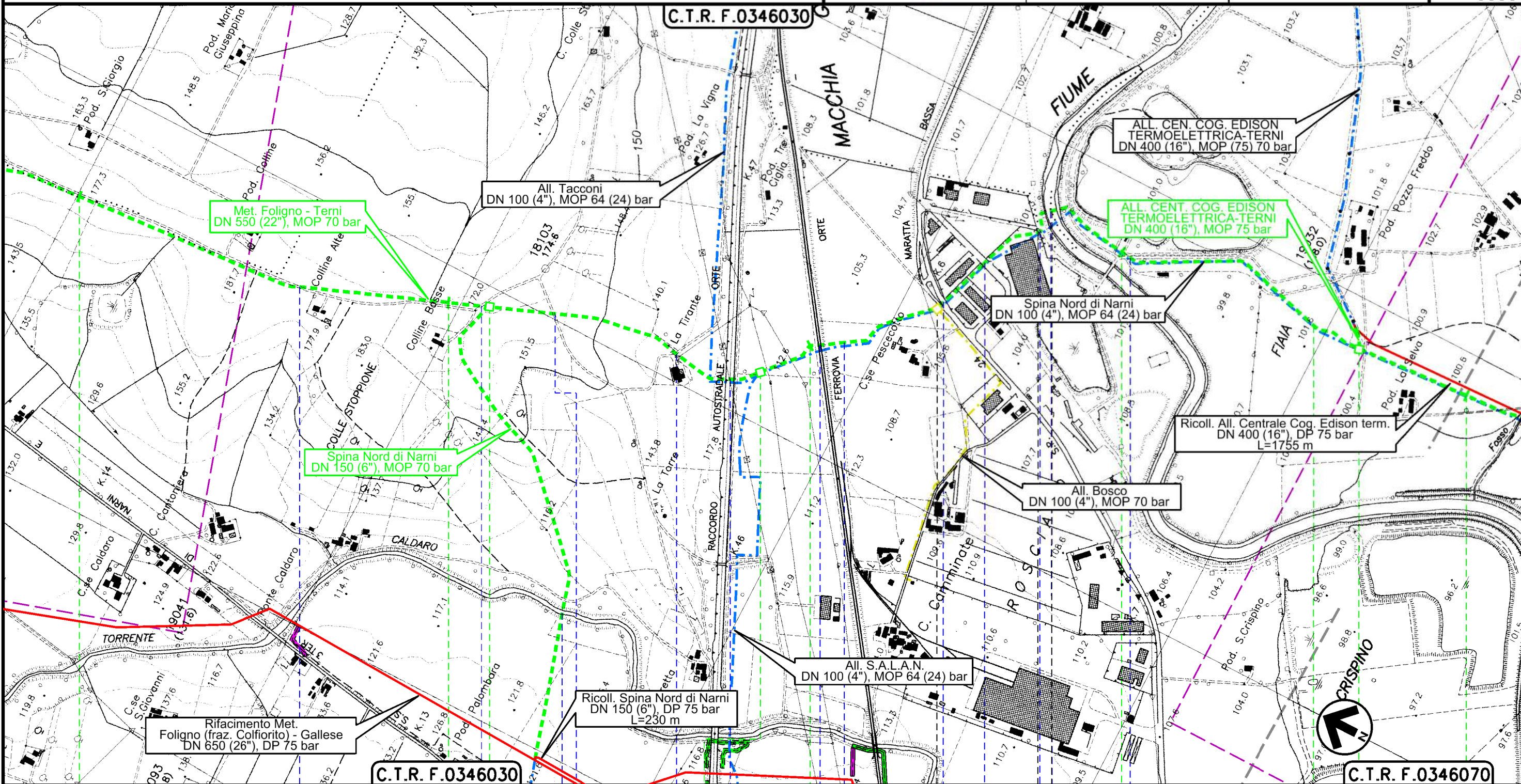
**TRACCIATO DI PROGETTO RIMOZIONE CONDOTTE ESISTENTI
CON SITI RETE NATURA 2000**

Dis. 90-DT-D-5228
Comm. NR/19093

snam
Ri.F.TFM: 011-PJMI-005-90-DT-D-5228

techfem
Ri.F.TFM: 011-PJMI-005-90-DT-D-5228

Il presente disegno è di proprietà aziendale - La Società tutelerà i propri diritti a termine di legge.



52	53	54	55	56
NARNI		TERNI	NARNI	

Dism. metanodotti (4500220) Recanati-Foligno DN 600, (4500320) Foligno-Terni DN 550, (4500350) Foligno-Terni-Civita-Roma O. Tr. Terni-Civita Castellana DN 550 e opere connesse

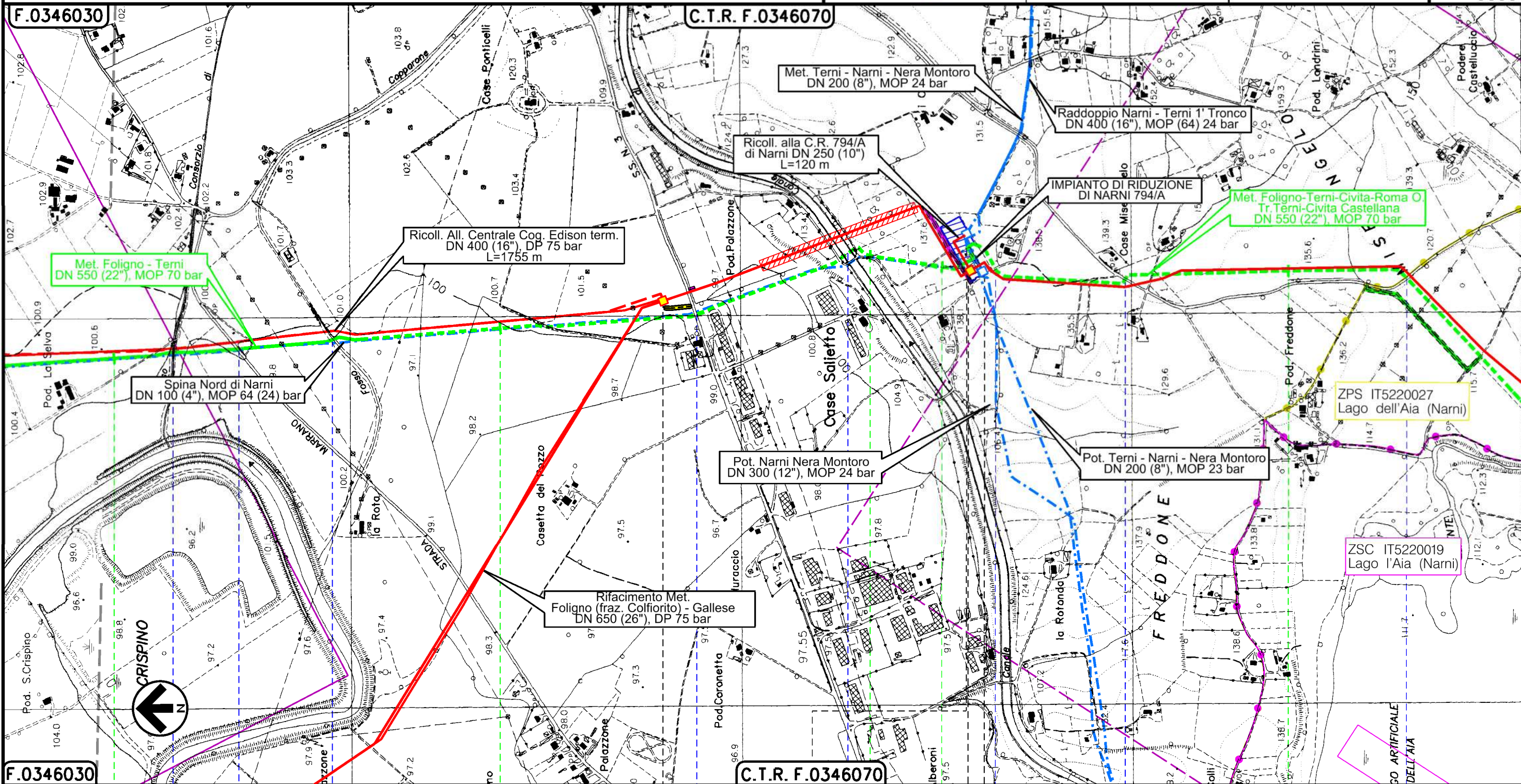
2	24/02/20	AGGIORNAMENTO-EMISSIONE PER PERMESSI	L.FALCETELLI	F.VITALI	A.SPADACINI
1	31/01/20	EMISSIONE PER PERMESSI	L.FALCETELLI	F.VITALI	A.SPADACINI
INDICE	DATA	REVISIONI			
		ELABORATO	VERIFICATO	APPROVATO	

Foglio
23
di 30
Scala
1:10000

**TRACCIATO DI PROGETTO RIMOZIONE CONDOTTE ESISTENTI
CON SITI RETE NATURA 2000**

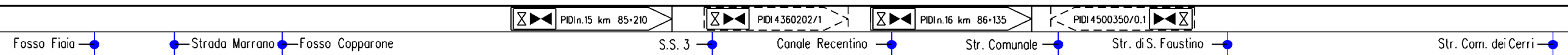


Dis. **90-DT-D-5228**
Comm. **NR/19093**



F.0346030 56 57 58 58+185|0+000

**NARNI
TERNI**



Il presente disegno è di proprietà aziendale - La Società tutelera i propri diritti a termine di legge.

Dism. metanodotti (4500220) Recanati-Foligno DN 600, (4500320) Foligno-Terni DN 550, (4500350) Foligno-Terni-Civita-Roma O. Tr. Terni-Civita Castellana DN 550 e opere connesse

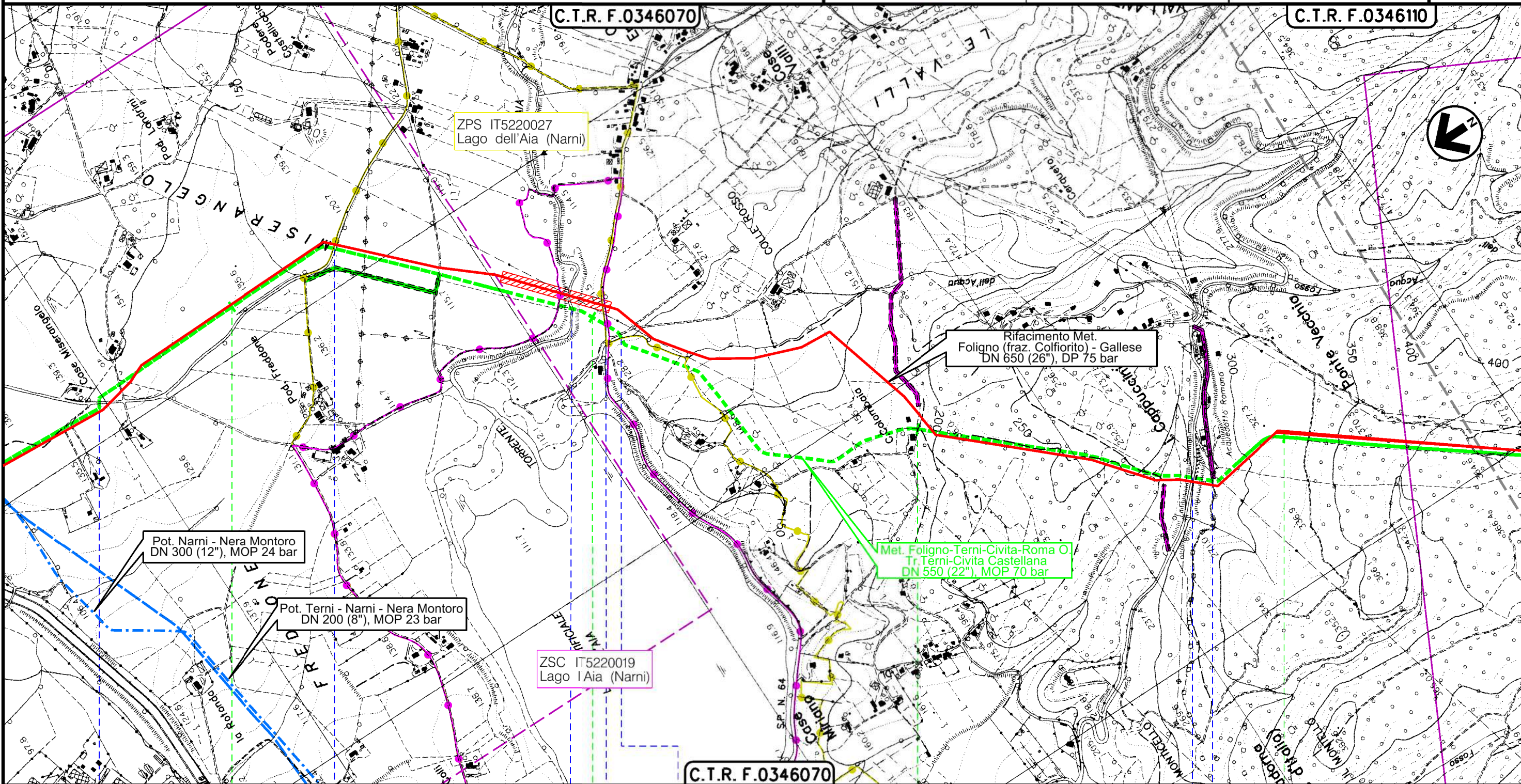
2	24/02/20	AGGIORNAMENTO-EMISSIONE PER PERMESSI	L.FALCETELLI	F.VITALI	A.SPADACINI
1	31/01/20	EMISSIONE PER PERMESSI	L.FALCETELLI	F.VITALI	A.SPADACINI
INDICE	DATA	R E V I S I O N I			
		ELABORATO	VERIFICATO	APPROVATO	

Foglio
24
di 30
Scala
1:10000

**TRACCIATO DI PROGETTO RIMOZIONE CONDOTTE ESISTENTI
CON SITI RETE NATURA 2000**



Dis. 90-DT-D-5228
Comm. NR/19093



C.T.R. F.0346070

NARNI
TERNI

Str. di S.Faustino Str. Com. dei Cerri Torrente L'Aia S.P. n.64 Fosso delle Valli S.P. n.20 Acquedotto Romano

Il presente disegno è di proprietà aziendale - La Società tutelera i propri diritti a termine di legge.

Dism. metanodotti (4500220) Recanati-Foligno DN 600, (4500320) Foligno-Terni DN 550, (4500350) Foligno-Terni-Civita-Roma O. Tr. Terni-Civita Castellana DN 550 e opere connesse

2	24/02/20	AGGIORNAMENTO-EMISSIONE PER PERMESSI	L.FALCETELLI	F.VITALI	A.SPADACINI
1	31/01/20	EMISSIONE PER PERMESSI	L.FALCETELLI	F.VITALI	A.SPADACINI
INDICE	DATA	R E V I S I O N I			
		ELABORATO	VERIFICATO	APPROVATO	

Foglio
25
di 30
Scala
1:10000

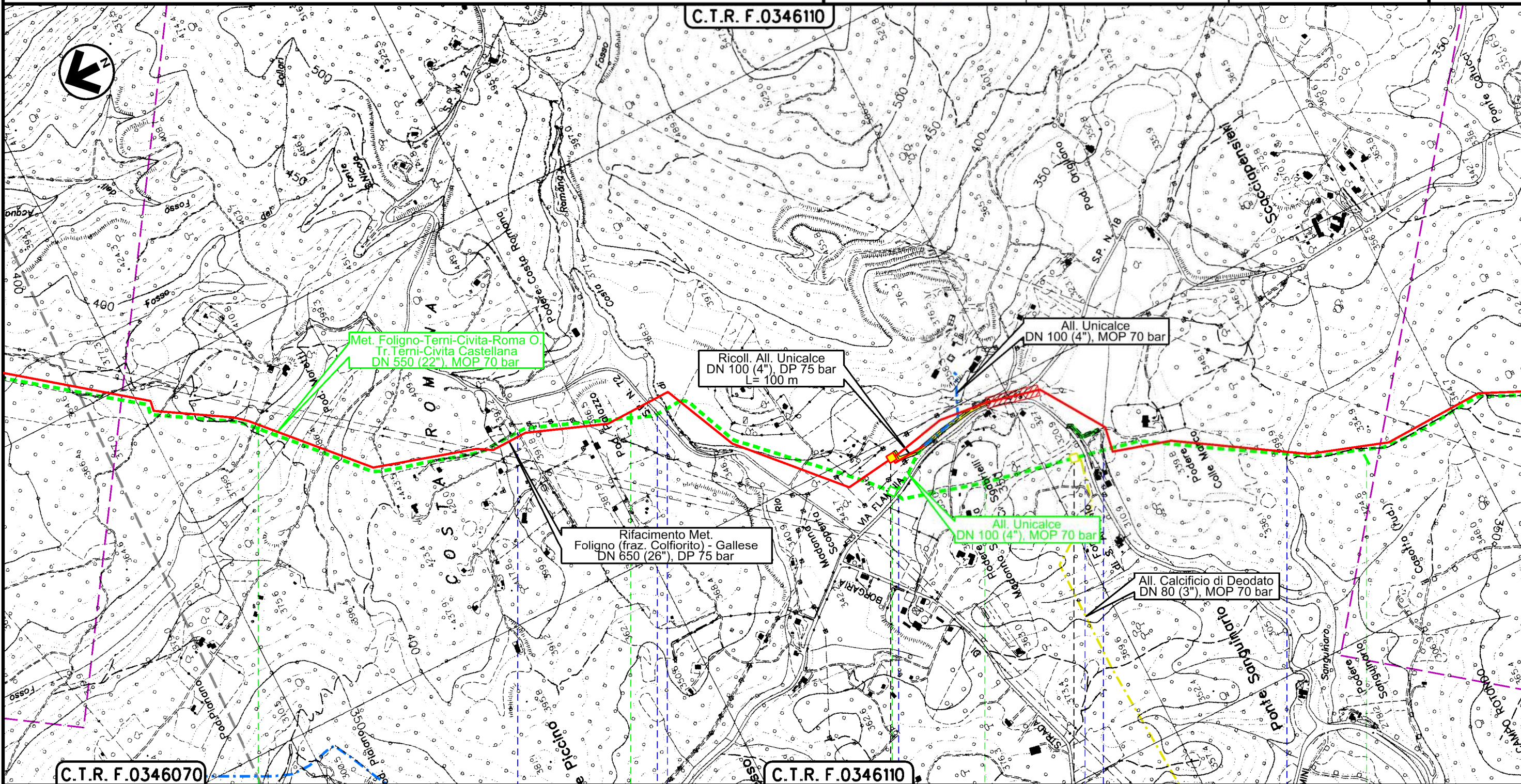
**TRACCIATO DI PROGETTO RIMOZIONE CONDOTTE ESISTENTI
CON SITI RETE NATURA 2000**



R.I.F.T.M.: 011-PJMI-005-90-DT-D-5228

Dis. **90-DT-D-5228**

Comm. **NR/19093**



C.T.R. F.0346110

C.T.R. F.0346070

C.T.R. F.0346110

NARNI
TERNI

PIDS n.16/A km 92+760 PIDS 15794/1 PIDS 4101828/1

Str. Narni - S. Urbano S.P. n.72 Fosso di Costa Romana S.S. n.3 S.S. n.3 Fosso di Ponte Sanguinaro Fosso di Ponte Sanguinaro

Il presente disegno è di proprietà aziendale - La Società tutelerà i propri diritti a termine di legge.

Dism. metanodotti (4500220) Recanati-Foligno DN 600, (4500320) Foligno-Terni DN 550, (4500350) Foligno-Terni-Civita-Roma O. Tr. Terni-Civita Castellana DN 550 e opere connesse

2	24/02/20	AGGIORNAMENTO-EMISSIONE PER PERMESSI	L.FALCETELLI	F.VITALI	A.SPADACINI
1	31/01/20	EMISSIONE PER PERMESSI	L.FALCETELLI	F.VITALI	A.SPADACINI
INDICE	DATA	REVISIONI			
		ELABORATO	VERIFICATO	APPROVATO	

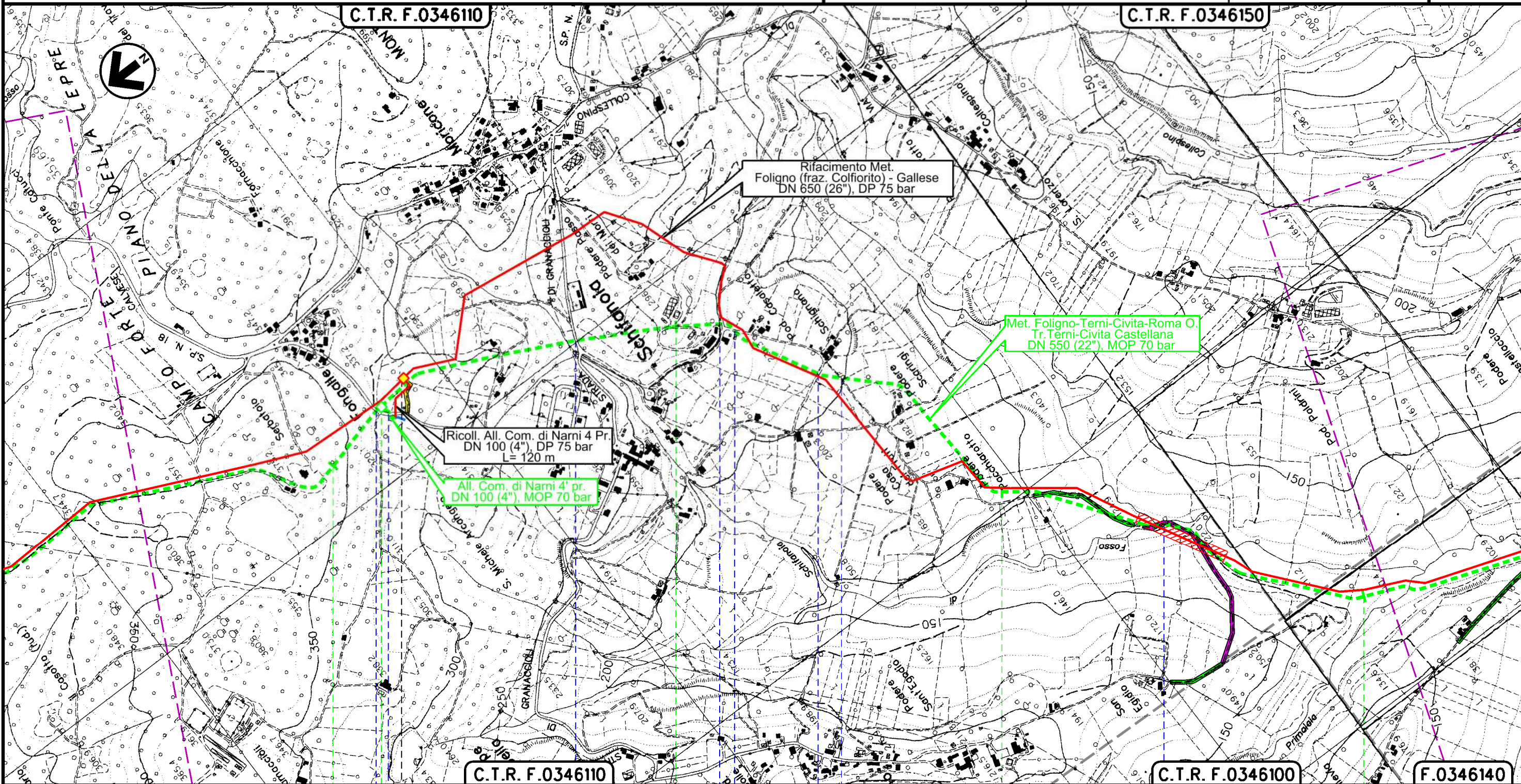
Foglio
26
di 30
Scala
1:10000

**TRACCIATO DI PROGETTO RIMOZIONE CONDOTTE ESISTENTI
CON SITI RETE NATURA 2000**



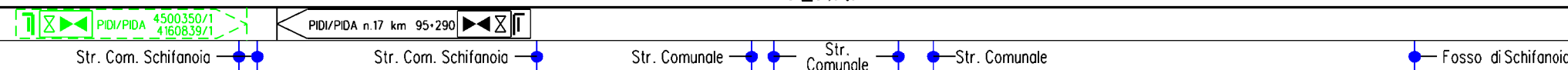
Ri.F.TFM: 011-PJMI-005-90-DT-D-5228

Dis. **90-DT-D-5228**
Comm. **NR/19093**



Il presente disegno è di proprietà aziendale - La Società tutelerà i propri diritti a termine di legge.

NARNI
TERNI



Dism. metanodotti (4500220) Recanati-Foligno DN 600, (4500320) Foligno-Terni DN 550, (4500350) Foligno-Terni-Civita-Roma O. Tr. Terni-Civita Castellana DN 550 e opere connesse

2	24/02/20	AGGIORNAMENTO-EMISSIONE PER PERMESSI	L.FALCETELLI	F.VITALI	A.SPADACINI
1	31/01/20	EMISSIONE PER PERMESSI	L.FALCETELLI	F.VITALI	A.SPADACINI
INDICE	DATA	R E V I S I O N I			
		ELABORATO	VERIFICATO	APPROVATO	

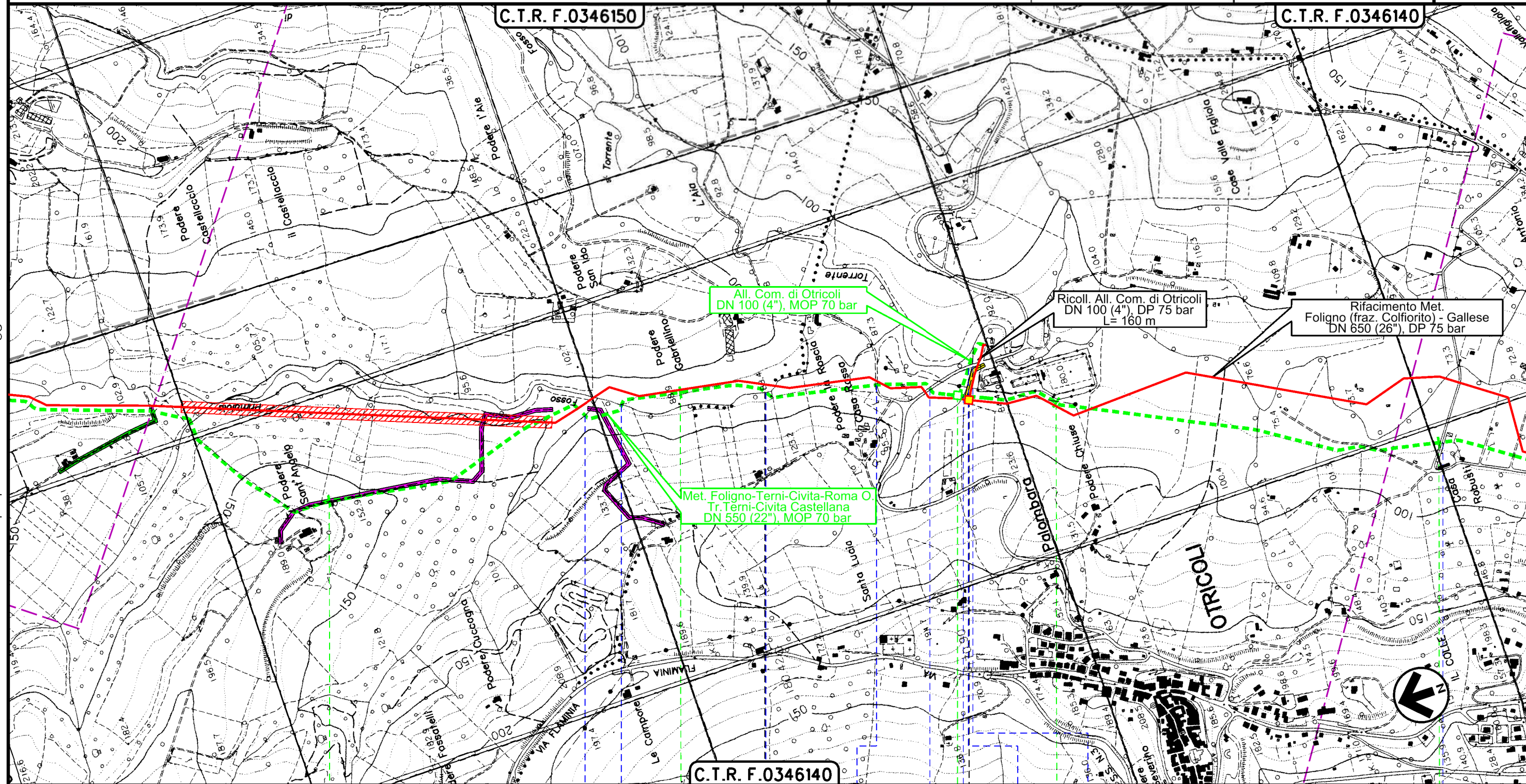
Foglio
27
di 30
Scala
1:10000

**TRACCIATO DI PROGETTO RIMOZIONE CONDOTTE ESISTENTI
CON SITI RETE NATURA 2000**



R.F.TFM: 011-PJMI-005-90-DT-D-5228

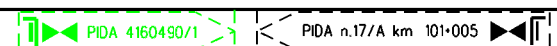
Dis. **90-DT-D-5228**
Comm. **NR/19093**



NARNI

TERNI

OTRICOLI



Il presente disegno è di proprietà aziendale - La Società tutelerà i propri diritti a termine di legge.

Dism. metanodotti (4500220) Recanati-Foligno DN 600, (4500320) Foligno-Terni DN 550, (4500350) Foligno-Terni-Civita-Roma O. Tr. Terni-Civita Castellana DN 550 e opere connesse

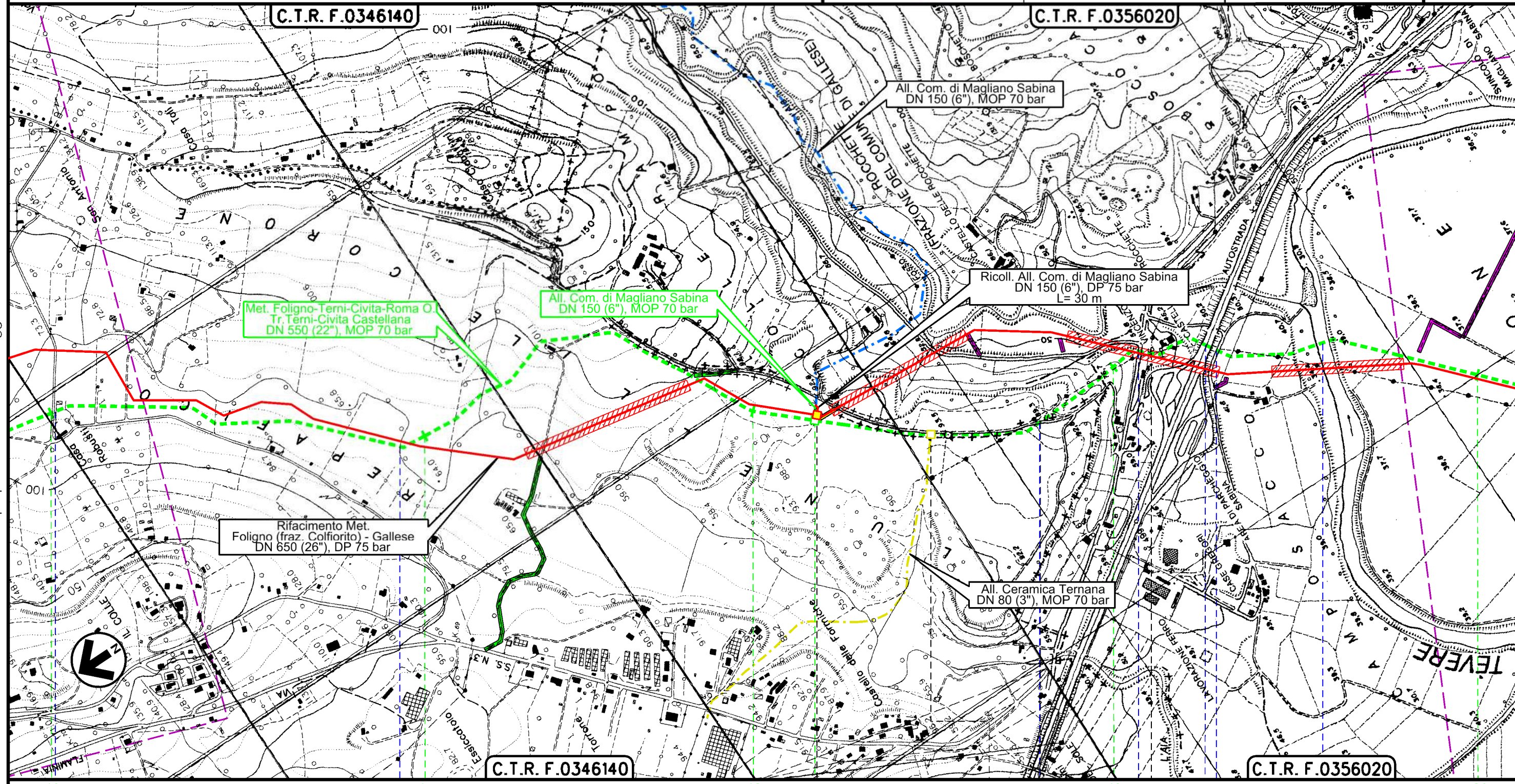
2	24/02/20	AGGIORNAMENTO-EMISSIONE PER PERMESSI	L.FALCETELLI	F.VITALI	A.SPADACINI
1	31/01/20	EMISSIONE PER PERMESSI	L.FALCETELLI	F.VITALI	A.SPADACINI
INDICE	DATA	REVISIONI	ELABORATO	VERIFICATO	APPROVATO

Foglio 28 di 30
Scala 1:10000

TRACCIATO DI PROGETTO RIMOZIONE CONDOTTE ESISTENTI CON SITI RETE NATURA 2000



Dis. 90-DT-D-5228
Comm. NR/19093



Il presente disegno è di proprietà aziendale - La Società tutelerà i propri diritti a termine di legge.

16	17	18	19	20
OTRICOLI TERNI			GALLESE VITERBO	MAGLIANO SABINA RIETI

Dism. metanodotti (4500220) Recanati-Foligno DN 600, (4500320) Foligno-Terni DN 550, (4500350) Foligno-Terni-Civita-Roma O. Tr. Terni-Civita Castellana DN 550 e opere connesse

2	24/02/20	AGGIORNAMENTO-EMISSIONE PER PERMESSI	L.FALCETELLI	F.VITALI	A.SPADACINI
1	31/01/20	EMISSIONE PER PERMESSI	L.FALCETELLI	F.VITALI	A.SPADACINI
INDICE	DATA	R E V I S I O N I			
		ELABORATO	VERIFICATO	APPROVATO	

Foglio
29
di 30
Scala
1:10000

**TRACCIATO DI PROGETTO RIMOZIONE CONDOTTE ESISTENTI
CON SITI RETE NATURA 2000**

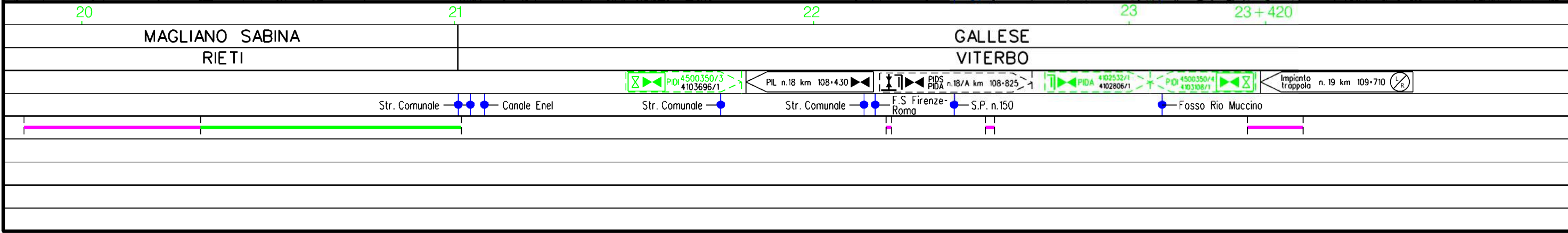
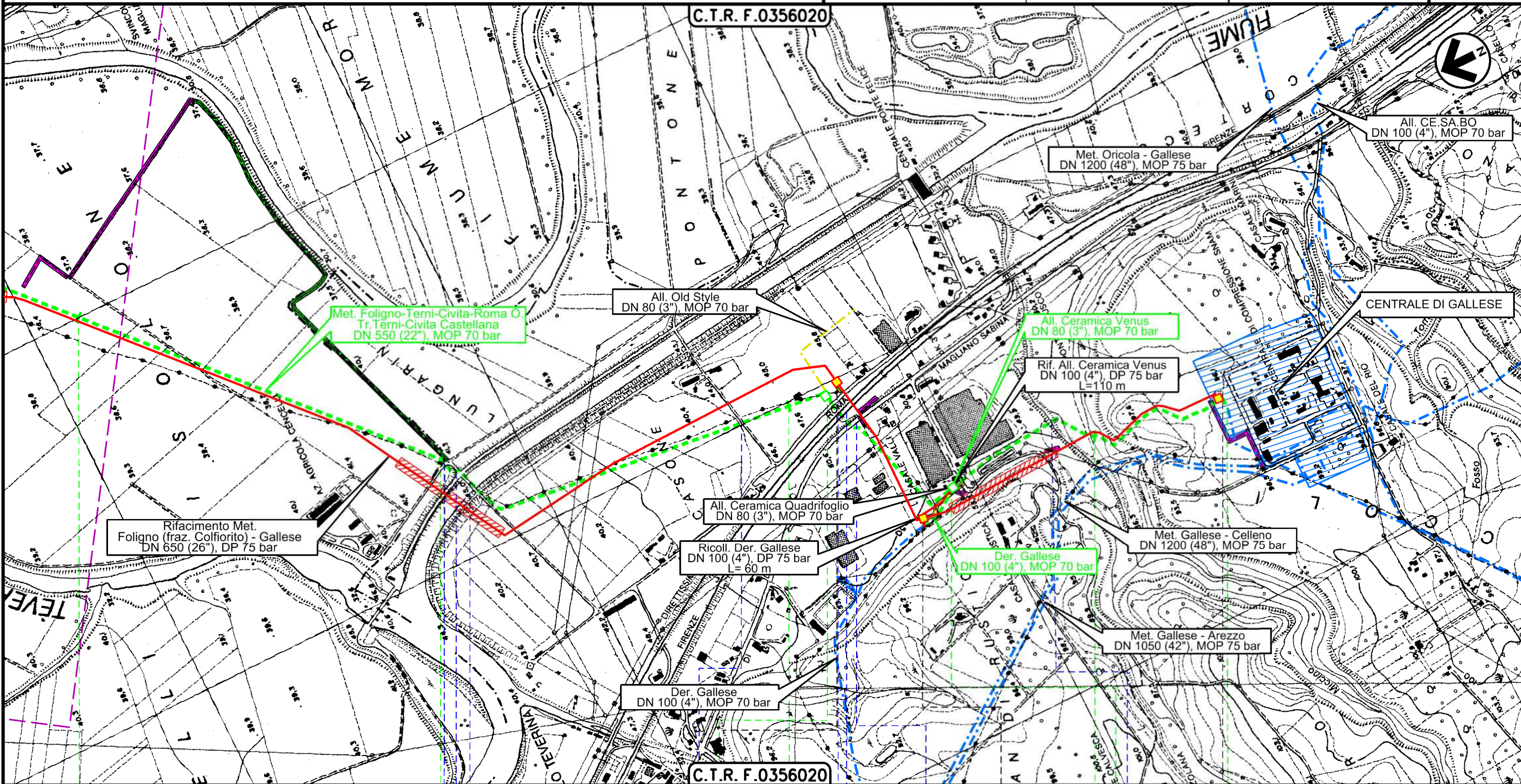




Ri.F.TFM: 011-PJMI-005-90-DT-D-5228

Dis. 90-DT-D-5228

Comm. NR/19093



Il presente disegno è di proprietà aziendale - La Società tutela i propri diritti a termine di legge.

2	24/02/20	AGGIORNAMENTO-EMISSIONE PER PERMESSI	L.FALCETELLI	F.VITALI	A.SPADACINI
1	31/01/20	EMISSIONE PER PERMESSI	L.FALCETELLI	F.VITALI	A.SPADACINI
INDICE	DATA	R E V I S I O N I			
		ELABORATO	VERIFICATO	APPROVATO	

**TRACCIATO DI PROGETTO RIMOZIONE CONDOTTE ESISTENTI
CON SITI RETE NATURA 2000**



Dis. **90-DT-D-5228**
Comm. **NR/19093**

LEGENDA

SIMBOLOGIA CARTOGRAFICA

- | | | | |
|--|---|--|--|
| | Metanodotti in progetto | | Metanodotti e impianti in progetto da altra opera |
| | Metanodotti in esercizio | | Gallerie, Tunnel, Mini-Microtunnel, Raise Boring e T.O.C. |
| | Metanodotti da porre fuori esercizio e recuperare | | Impianti di linea in progetto |
| | Aree impianti stacco-terminale in progetto da altra opera | | Impianti di linea su rete in esercizio |
| | Aree impianti stacco-terminale esistenti | | Impianti di linea da porre fuori esercizio e recuperare |
| | Strade di accesso provvisorio | | In corso iter per spubblicazione PDR ed eventuale dismissione gasdotto |
| | Strada di accesso all'impianto | | Strade di recente realizzazione |
| | Adegumento strade esistenti | | |
| | Limite sovrapposizione fogli | | |

SIMBOLOGIA MECCANICA

- Punto di intercettazione di linea (P.I.L.)
- Punto di intercettazione di derivazione importante (P.I.D.I.)
- Punto di intercettazione di derivazione semplice con stacco da P.I.L. (P.I.D.S.)
- Punto di intercettazione e derivazione semplice con stacco da Linea (P.I.D.S.)
- Punto di intercettazione con discaggio di allacciamento (P.I.D.A.)
- Punto predisposto per il discaggio di allacciamento (P.P.D.A.)
- Punto di sezionamento elettrico terminale (P.S.E.T.)
- Stazione predisposta per lancio e ricevimento PIG
- Impianto di riduzione/regolazione della pressione

SIMBOLOGIA TEMATICA

RETE NATURA 2000

- Zone Speciali di Conservazione (92/43/CEE)
- Zone di Protezione Speciale (2009/147/CE)

Il presente disegno e' di proprieta' aziendale - La Societa' tutelera' i propri diritti a termine di legge.

Progressiva chilometrica	N.
Comuni	
Province	
Impianti	TIPO - N. - PROGR, km TIPO - N. TIPO - N.
Attraversamenti	TIPOLOGIA ATTRAVERSATA (SS n. **, corso d'acqua, ferrovia, ecc.)
Strade - Piste - Piazzole tubazioni	ACCESSO IMPIANTI ADEGUAMENTI STRADE STRADE PROVVISORIE