



COROGRAFIA Scala 1:500.000

2	24/02/2020	AGGIORNAMENTO-EMISSIONE PER PERMESSI	L.FALCATELLI	F.VITALI	A.SPADACINI						
1	31/01/2020	EMISSIONE PER PERMESSI	L.FALCATELLI	F.VITALI	A.SPADACINI						
0	22/11/2019	EMISSIONE PER COMMENTI	L.FALCATELLI	F.VITALI	A.SPADACINI						
INDICE	DATA	REVISIONI	ELABORATO	VERIFICATO	APPROVATO						
		PROGETTISTA  R1f.TFM: 011-PJM1-005-11-DT-D-5220	Dis. 11-DT-D-5220								
			Fg. 1 di 30								
RIFACIMENTO MET. FOLIGNO (FRAZ. COLFIORITO) - GALLESE DN 650 (26"), DP 75 bar			Comm. NR/19093								
			INDICE <table border="1" style="display: inline-table; vertical-align: middle;"> <tr> <td style="width: 20px; height: 20px; text-align: center;">0</td> <td style="width: 20px; height: 20px; text-align: center;">1</td> <td style="width: 20px; height: 20px; text-align: center;">2</td> <td style="width: 20px; height: 20px;"></td> <td style="width: 20px; height: 20px;"></td> <td style="width: 20px; height: 20px;"></td> </tr> </table>			0	1	2			
			0	1	2						
Scala 1:10000											
FOTO AEREA CON SITI RETE NATURA 2000			Sostituisce il								
			Sostituito dal								

RIFACIMENTO MET. FOLIGNO (FRAZ. COLFIORITO) – GALLESE
DN 650 (26"), DP 75 bar

2	24/02/20	AGGIORNAMENTO-EMISSIONE PER PERMESSI	L.FALCETELLI	F.VITALI	A.SPADACINI
1	31/01/20	EMISSIONE PER PERMESSI	L.FALCETELLI	F.VITALI	A.SPADACINI
INDICE	DATA	R E V I S I O N I			
		ELABORATO	VERIFICATO	APPROVATO	

Foglio
2

di 30

Scala
1:10000

FOTO AEREA CON SITI RETE NATURA 2000

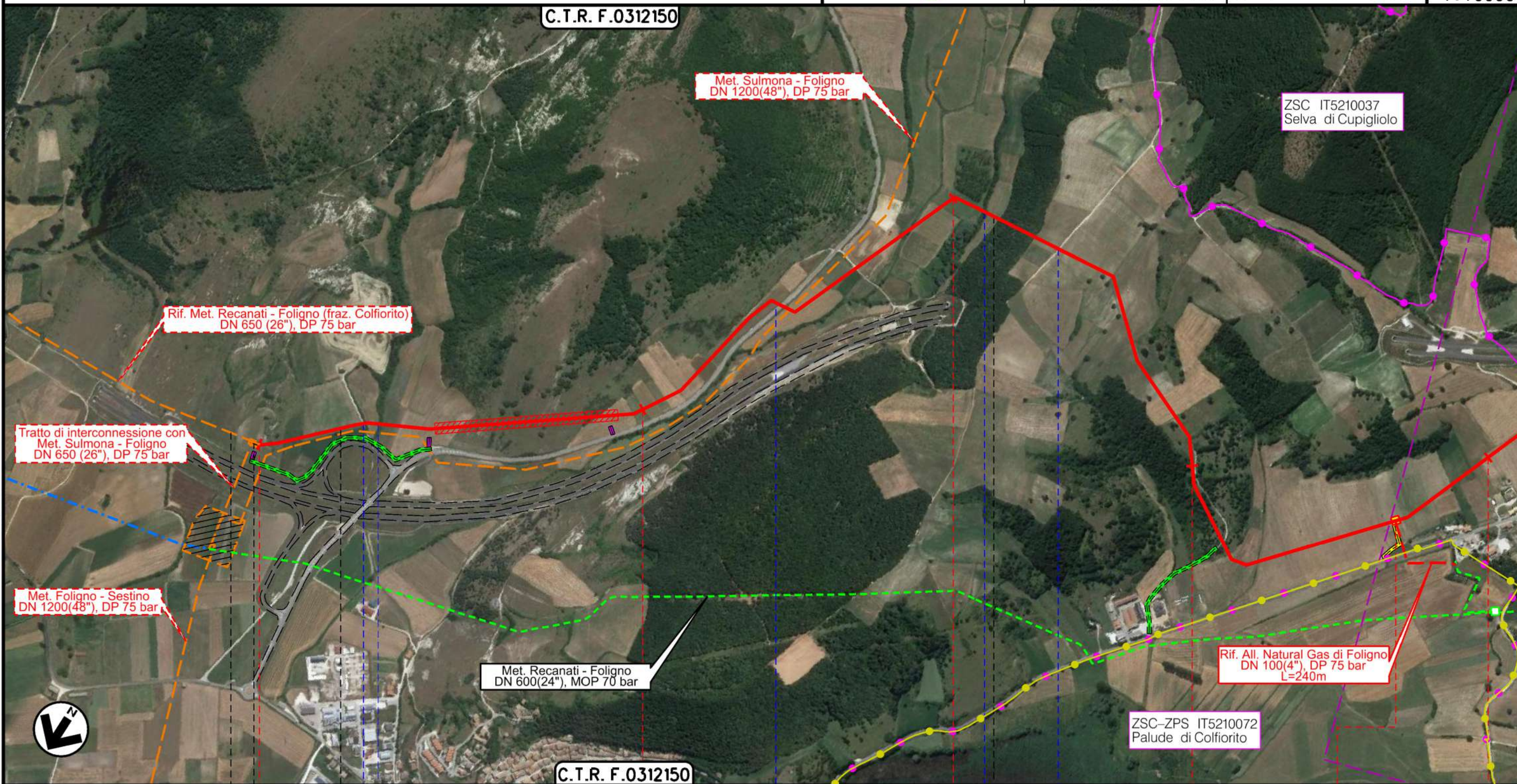


Rif. TFM: 011-PJMI-005-11-DT-D-5220

Dis. 11-DT-D-5220

Comm. NR/19093


C.T.R. F.0312150



C.T.R. F.0312150

0+000 1 2 3 4

FOLIGNO PERUGIA SERRAVALLE DI CHIANTI MACERATA FOLIGNO PERUGIA



Il presente disegno è di proprietà aziendale - La Società tutelerà i propri diritti a termine di legge.

RIFACIMENTO MET. FOLIGNO (FRAZ. COLFIORITO) – GALLESE
DN 650 (26"), DP 75 bar

2	24/02/20	AGGIORNAMENTO-EMISSIONE PER PERMESSI	L.FALCETELLI	F.VITALI	A.SPADACINI
1	31/01/20	EMISSIONE PER PERMESSI	L.FALCETELLI	F.VITALI	A.SPADACINI
INDICE	DATA	R E V I S I O N I			
		ELABORATO	VERIFICATO	APPROVATO	

Foglio
3

di 30

Scala
1:10000

FOTO AEREA CON SITI RETE NATURA 2000



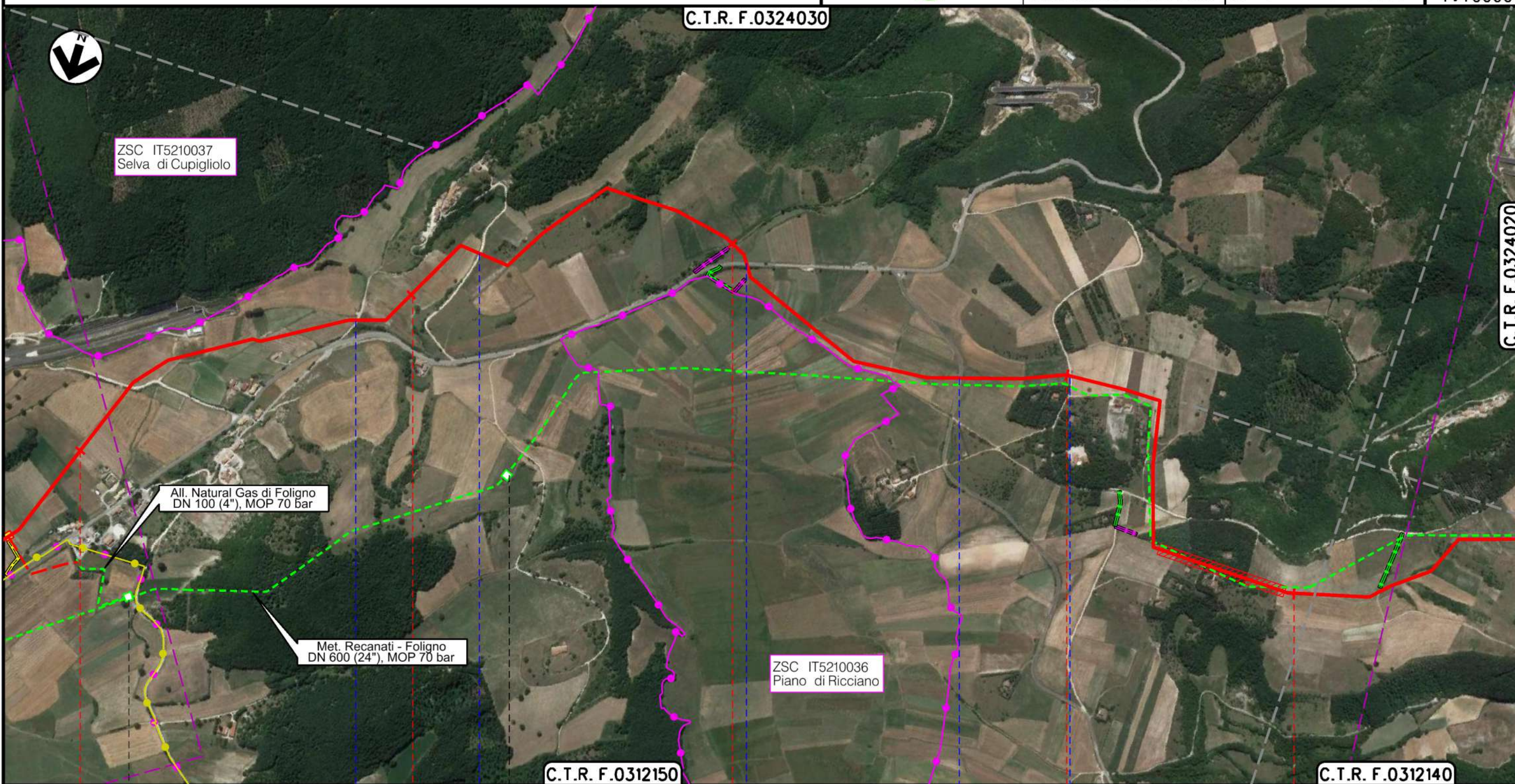
Rif.TFM: 011-PJMI-005-11-DT-D-5220

Dis. 11-DT-D-5220

Comm. NR/19093

C.T.R. F.0324030



C.T.R. F.0324020



C.T.R. F.0312150

C.T.R. F.0312140

FOLIGNO
PERUGIA



- Str. Comunale
- Str. Comunale
- S.R.-EX S.S. n. 77var
- Str. Comunale Ponte Centesimo
- Str. Comunale

Il presente disegno è di proprietà aziendale - La Società tutelerà i propri diritti a termine di legge.

RIFACIMENTO MET. FOLIGNO (FRAZ. COLFIORITO) – GALLESE
DN 650 (26"), DP 75 bar

2	24/02/20	AGGIORNAMENTO-EMISSIONE PER PERMESSI	L.FALCETELLI	F.VITALI	A.SPADACINI
1	31/01/20	EMISSIONE PER PERMESSI	L.FALCETELLI	F.VITALI	A.SPADACINI
INDICE	DATA	R E V I S I O N I			
		ELABORATO	VERIFICATO	APPROVATO	

Foglio
4

di 30

Scala
1:10000

FOTO AEREA CON SITI RETE NATURA 2000



Dis. 11-DT-D-5220

Comm. NR/19093

RiF.TFM: 011-PJMI-005-11-DT-D-5220


C.T.R. F.0324020

ZSC IT5210038
Sasso di Pale

Met. Recanati - Foligno
DN 600 (24"), MOP 70 bar

C.T.R. F.0312140

FOLIGNO
PERUGIA



Fosso di Valicorno

Il presente disegno e' di proprieta' aziendale - La Societa' tutelera' i propri diritti a termine di legge.

RIFACIMENTO MET. FOLIGNO (FRAZ. COLFIORITO) – GALLESE
DN 650 (26"), DP 75 bar

2	24/02/20	AGGIORNAMENTO-EMISSIONE PER PERMESSI	L.FALCETELLI	F.VITALI	A.SPADACINI
1	31/01/20	EMISSIONE PER PERMESSI	L.FALCETELLI	F.VITALI	A.SPADACINI
INDICE	DATA	R E V I S I O N I			
		ELABORATO	VERIFICATO	APPROVATO	

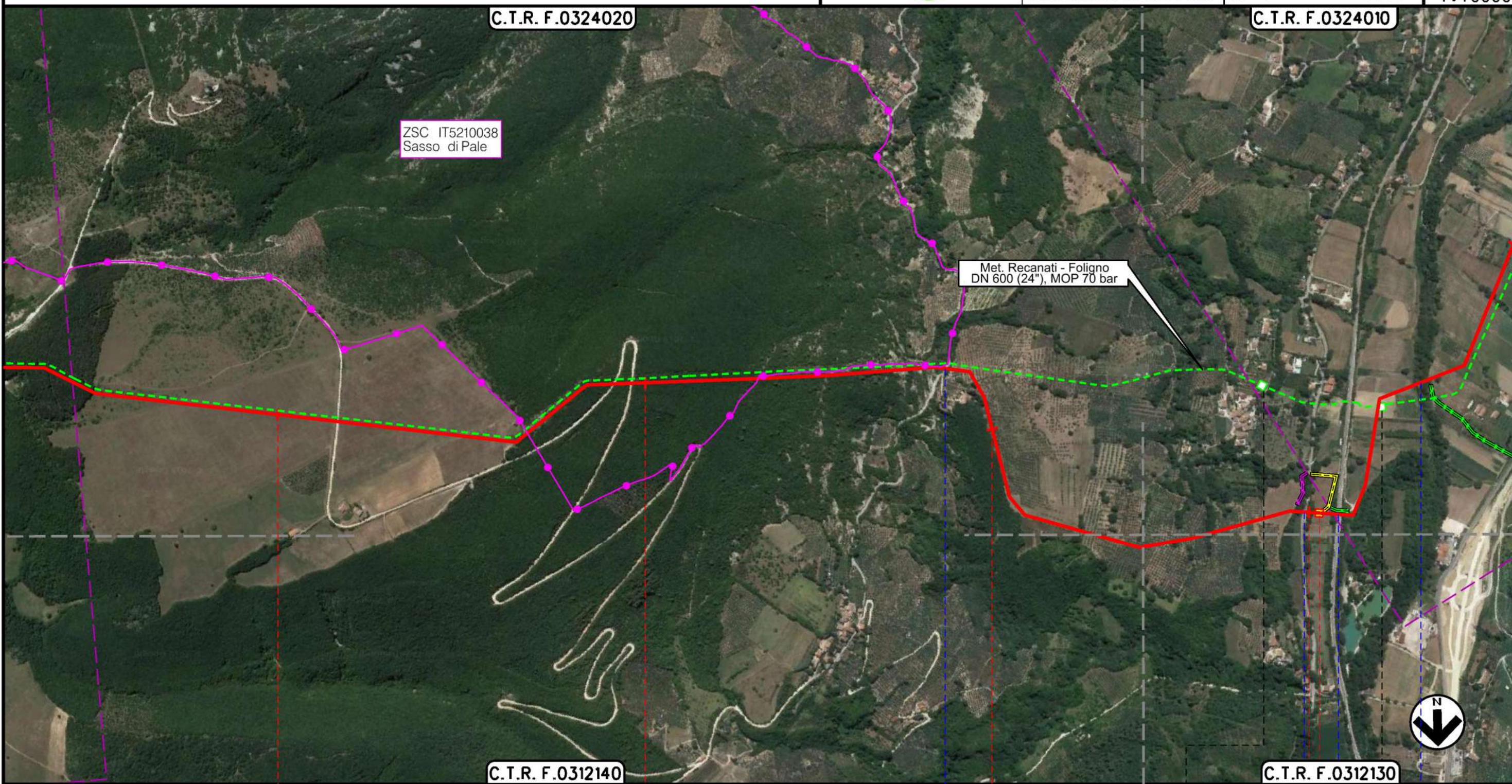
Foglio
5
di 30
Scala
1:10000

FOTO AEREA CON SITI RETE NATURA 2000



Rif.TFM: 011-PJMI-005-11-DT-D-5220

Dis. **11-DT-D-5220**
Comm. **NR/19093**



Il presente disegno e' di proprieta' aziendale - La Societa' tutelera' i propri diritti a termine di legge.

FOLIGNO
PERUGIA



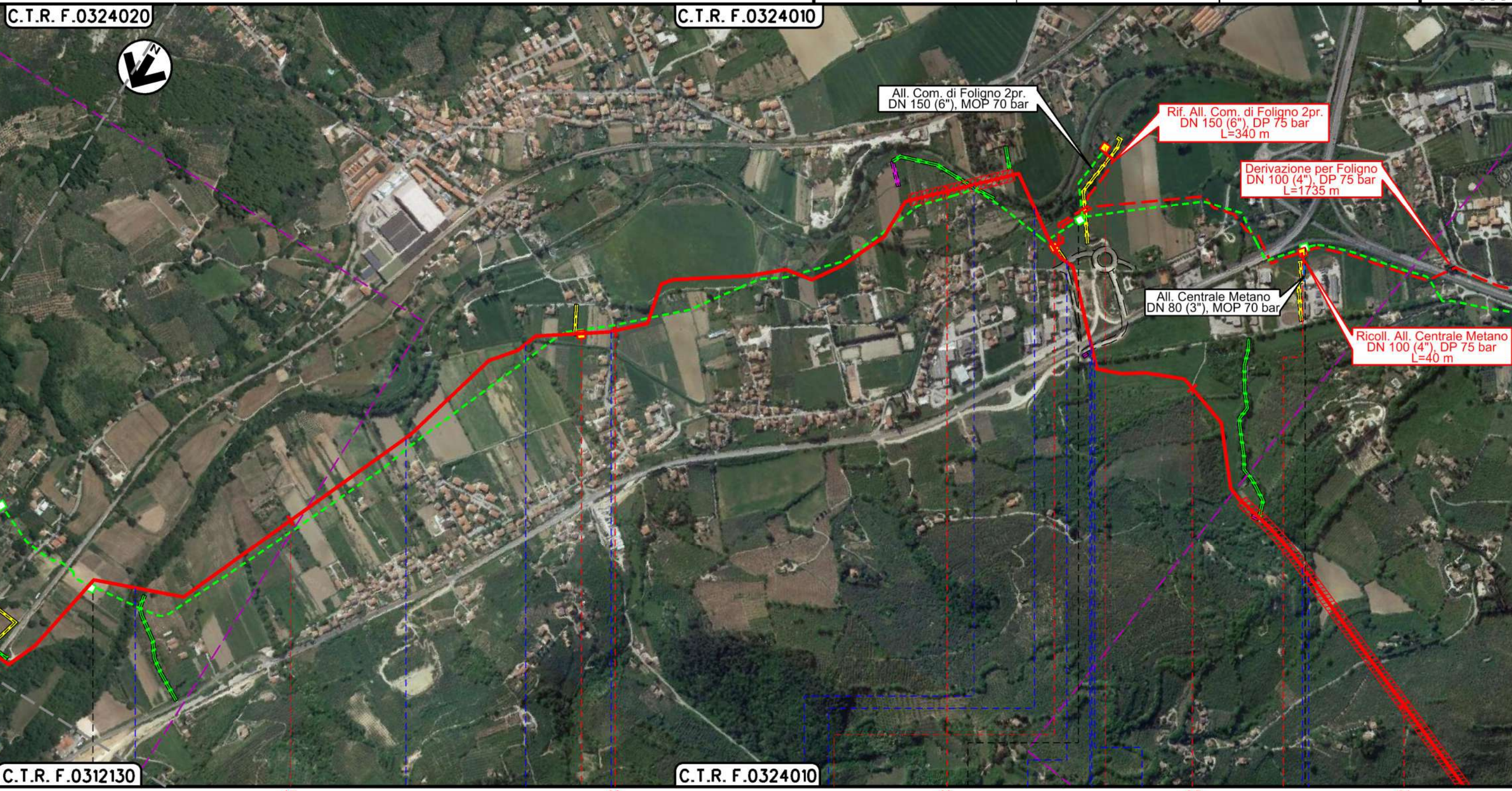
Str. Com. Ravignano S.P. n.449 F.S. Orte-Falconara Fiume Topino

RIFACIMENTO MET. FOLIGNO (FRAZ. COLFIORITO) – GALLESE
DN 650 (26"), DP 75 bar

FOTO AEREA CON SITI RETE NATURA 2000

2	24/02/20	AGGIORNAMENTO-EMISSIONE PER PERMESSI	L.FALCETELLI	F.VITALI	A.SPADACINI
1	31/01/20	EMISSIONE PER PERMESSI	L.FALCETELLI	F.VITALI	A.SPADACINI
INDICE	DATA	R E V I S I O N I			
		ELABORATO	VERIFICATO	APPROVATO	
Dis. 11-DT-D-5220					
Comm. NR/19093					

Foglio
6
di 30
Scala
1:10000



FOLIGNO
PERUGIA



Il presente disegno è di proprietà aziendale - La Società tutelera i propri diritti a termine di legge.

RIFACIMENTO MET. FOLIGNO (FRAZ. COLFIORITO) – GALLESE
DN 650 (26"), DP 75 bar

2	24/02/20	AGGIORNAMENTO-EMISSIONE PER PERMESSI	L.FALCETELLI	F.VITALI	A.SPADACINI
1	31/01/20	EMISSIONE PER PERMESSI	L.FALCETELLI	F.VITALI	A.SPADACINI
INDICE	DATA	R E V I S I O N I			
		ELABORATO	VERIFICATO	APPROVATO	

Foglio
7
di 30
Scala
1:10000

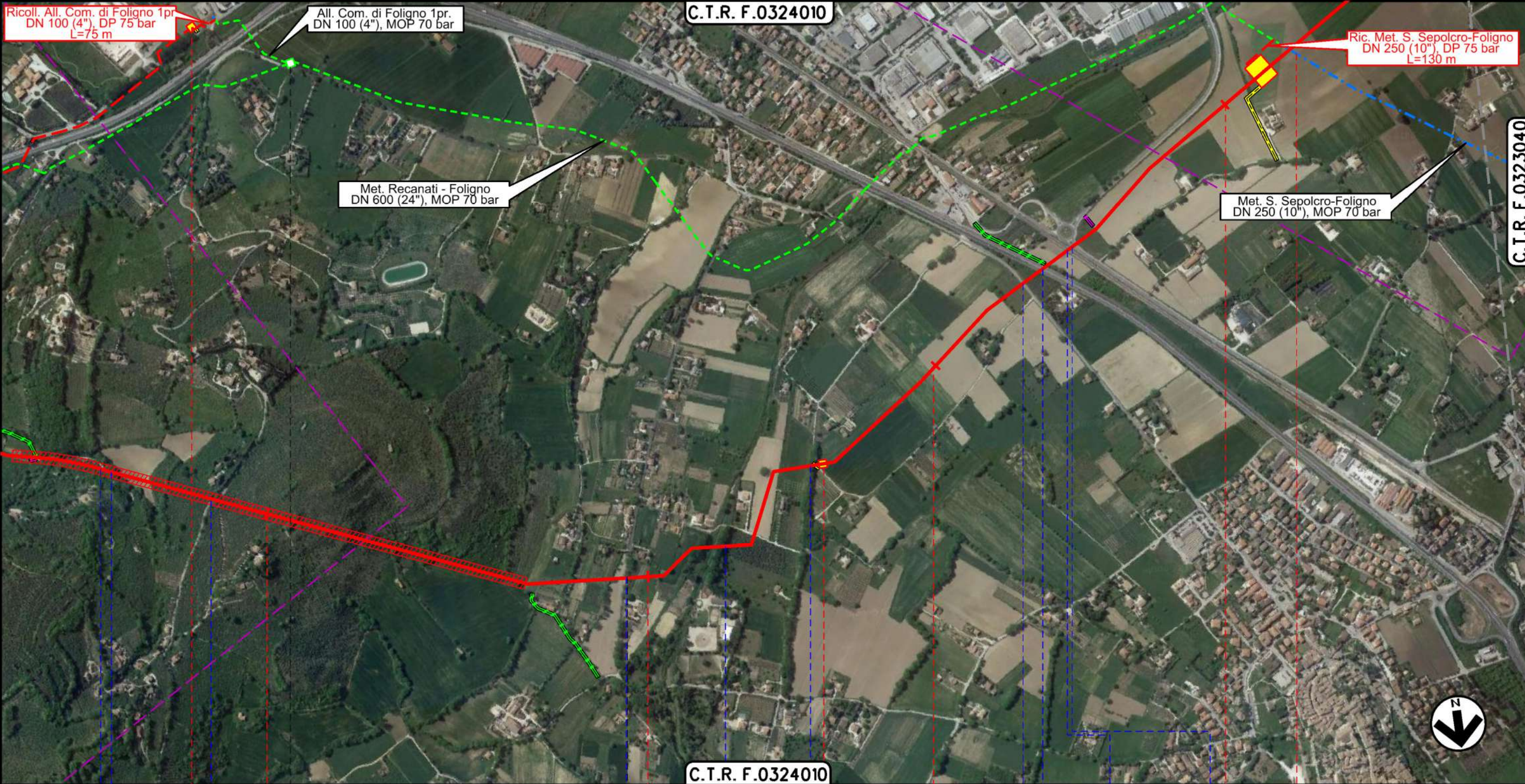
FOTO AEREA CON SITI RETE NATURA 2000



Ri.F.TFM: 011-PJMI-005-11-DT-D-5220

Dis. 11-DT-D-5220

Comm. NR/19093

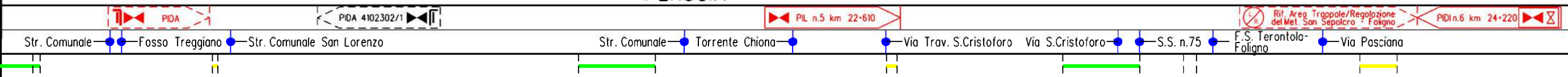


21
FOLIGNO

22
PERUGIA

23
SPELLO

24



Il presente disegno è di proprietà aziendale - La Società tutelera i propri diritti a termine di legge.

RIFACIMENTO MET. FOLIGNO (FRAZ. COLFIORITO) – GALLESE
DN 650 (26"), DP 75 bar

FOTO AEREA CON SITI RETE NATURA 2000

2	24/02/20	AGGIORNAMENTO-EMISSIONE PER PERMESSI	L.FALCETELLI	F.VITALI	A.SPADACINI
1	31/01/20	EMISSIONE PER PERMESSI	L.FALCETELLI	F.VITALI	A.SPADACINI
INDICE	DATA	R E V I S I O N I			
		ELABORATO	VERIFICATO	APPROVATO	

Foglio
8
di 30
Scala
1:10000



Dis. **11-DT-D-5220**
Comm. **NR/19093**

Ri F.TFM: 011-PJMI-005-11-DT-D-5220



Il presente disegno è di proprietà aziendale - La Società tutelerà i propri diritti a termine di legge.

24		25		26		27	
SPELLO		PERUGIA		FOLIGNO			
Torrente Chiona		Via della Chiana		Via Madonna dei Cavalieri		Via Ramacciae	
						S.R. n.316	

RIFACIMENTO MET. FOLIGNO (FRAZ. COLFIORITO) – GALLESE
DN 650 (26"), DP 75 bar

2	24/02/20	AGGIORNAMENTO-EMISSIONE PER PERMESSI	L.FALCETELLI	F.VITALI	A.SPADACINI
1	31/01/20	EMISSIONE PER PERMESSI	L.FALCETELLI	F.VITALI	A.SPADACINI
INDICE	DATA	R E V I S I O N I			
		ELABORATO	VERIFICATO	APPROVATO	

Foglio
9

di 30

Scala
1:10000

FOTO AEREA CON SITI RETE NATURA 2000



Rif. TFM: 011-PJMI-005-11-DT-D-5220

Dis. 11-DT-D-5220

Comm. NR/19093

C.T.R. F.0323080



Met. Foligno - Terni
DN 550 (22"), MOP 70 bar

All. Fornace Briziarelli
DN 100 (4"), MOP 70 bar

Rif. All. Com. di Bevagna
DN 100 (4"), DP 75 bar
L=1455 m

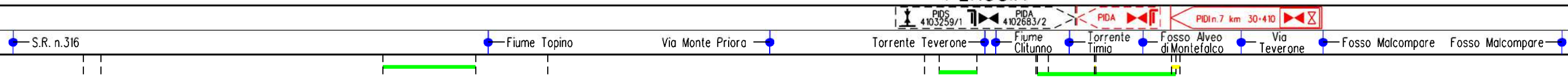
Rif. All. Fornace Briziarelli
DN 100 (4"), DP 75 bar
L=10 m

C.T.R. F.0323040

C.T.R. F.0323080

28 29 30 31
FOLIGNO PERUGIA BEVAGNA

Il presente disegno e' di proprieta' aziendale - La Societa' tutelera' i propri diritti a termine di legge.



RIFACIMENTO MET. FOLIGNO (FRAZ. COLFIORITO) – GALLESE
DN 650 (26"), DP 75 bar

2	24/02/20	AGGIORNAMENTO-EMISSIONE PER PERMESSI	L.FALCETELLI	F.VITALI	A.SPADACINI
1	31/01/20	EMISSIONE PER PERMESSI	L.FALCETELLI	F.VITALI	A.SPADACINI
INDICE	DATA	R E V I S I O N I			
		ELABORATO	VERIFICATO	APPROVATO	

Foglio
9

di 30

Scala
1:10000

FOTO AEREA CON SITI RETE NATURA 2000



Rif. TFM: 011-PJMI-005-11-DT-D-5220

Dis. 11-DT-D-5220

Comm. NR/19093

C.T.R. F.0323080



Met. Foligno - Terni
DN 550 (22"), MOP 70 bar

All. Fornace Briziarelli
DN 100 (4"), MOP 70 bar

Rif. All. Com. di Bevagna
DN 100 (4"), DP 75 bar
L=1455 m

Rif. All. Fornace Briziarelli
DN 100 (4"), DP 75 bar
L=10 m

C.T.R. F.0323040

C.T.R. F.0323080

28

29

30

31

FOLIGNO

PERUGIA

BEVAGNA

S.R. n.316

Fiume Topino

Via Monte Priora

Torrente Teverone

Fiume Citunno

Torrente Timio

Fosso Alveo di Montefalco

Via Teverone

Fosso Malcompare

Fosso Malcompare

Il presente disegno e' di proprieta' aziendale - La Societa' tutelera' i propri diritti a termine di legge.

RIFACIMENTO MET. FOLIGNO (FRAZ. COLFIORITO) – GALLESE
DN 650 (26"), DP 75 bar

2	24/02/20	AGGIORNAMENTO-EMISSIONE PER PERMESSI	L.FALCETELLI	F.VITALI	A.SPADACINI
1	31/01/20	EMISSIONE PER PERMESSI	L.FALCETELLI	F.VITALI	A.SPADACINI
INDICE	DATA	R E V I S I O N I			
		ELABORATO	VERIFICATO	APPROVATO	

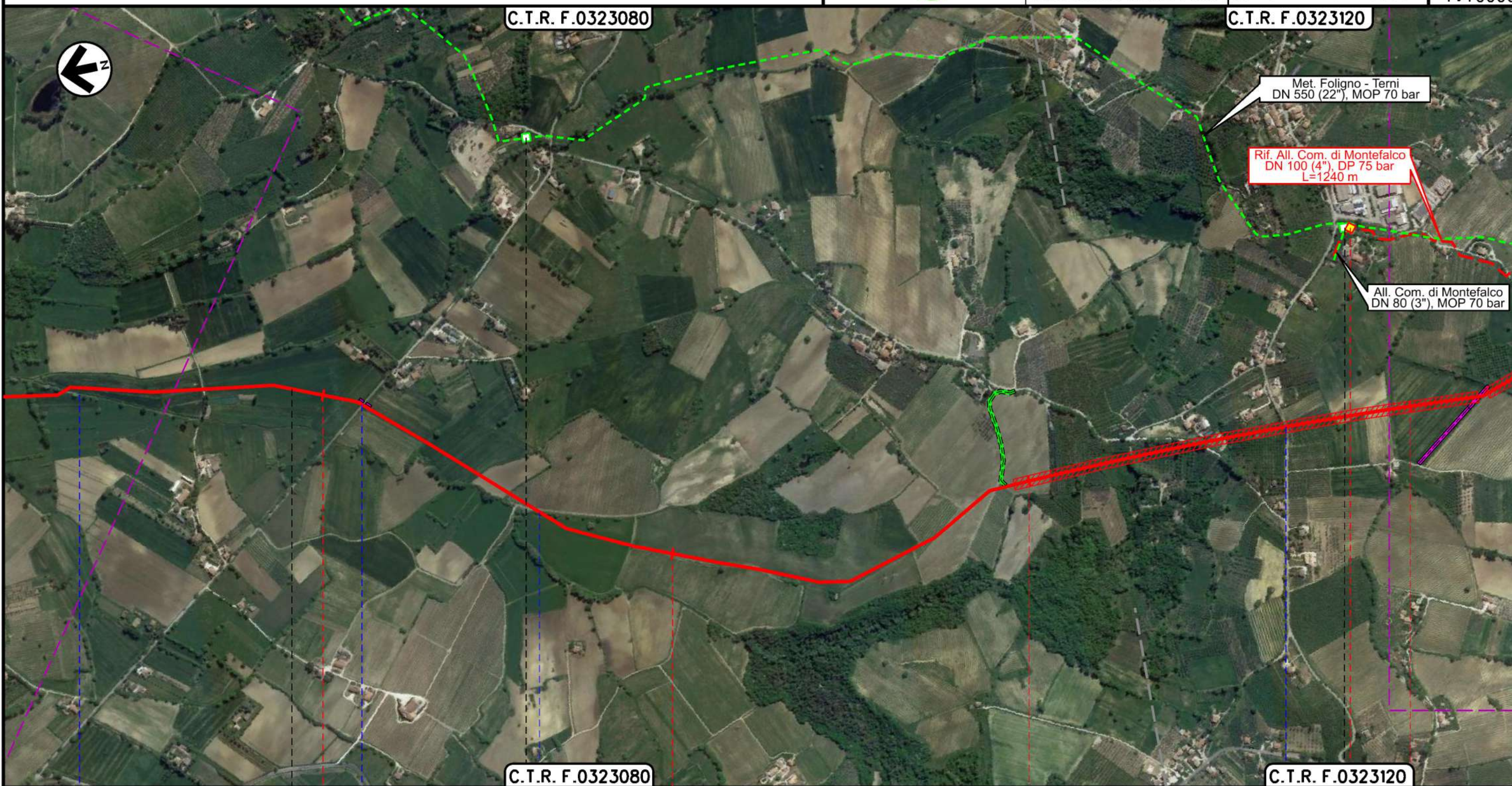
Foglio
10
di 30
Scala
1:10000

FOTO AEREA CON SITI RETE NATURA 2000



Ri.F.TFM: 011-PJMI-005-11-DT-D-5220

Dis. **11-DT-D-5220**
Comm. **NR/19093**

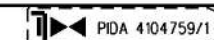



Il presente disegno è di proprietà aziendale - La Società tutela i propri diritti a termine di legge.

BEVAGNA

PERUGIA

MONTEFALCO



Fosso Malcompare

S.P. n. 443

Fosso Malcompare

S.P. n.445

RIFACIMENTO MET. FOLIGNO (FRAZ. COLFIORITO) – GALLESE
DN 650 (26"), DP 75 bar

2	24/02/20	AGGIORNAMENTO-EMISSIONE PER PERMESSI	L.FALCETELLI	F.VITALI	A.SPADACINI
1	31/01/20	EMISSIONE PER PERMESSI	L.FALCETELLI	F.VITALI	A.SPADACINI
INDICE	DATA	R E V I S I O N I			
		ELABORATO	VERIFICATO	APPROVATO	

Foglio
11
di 30
Scala
1:10000

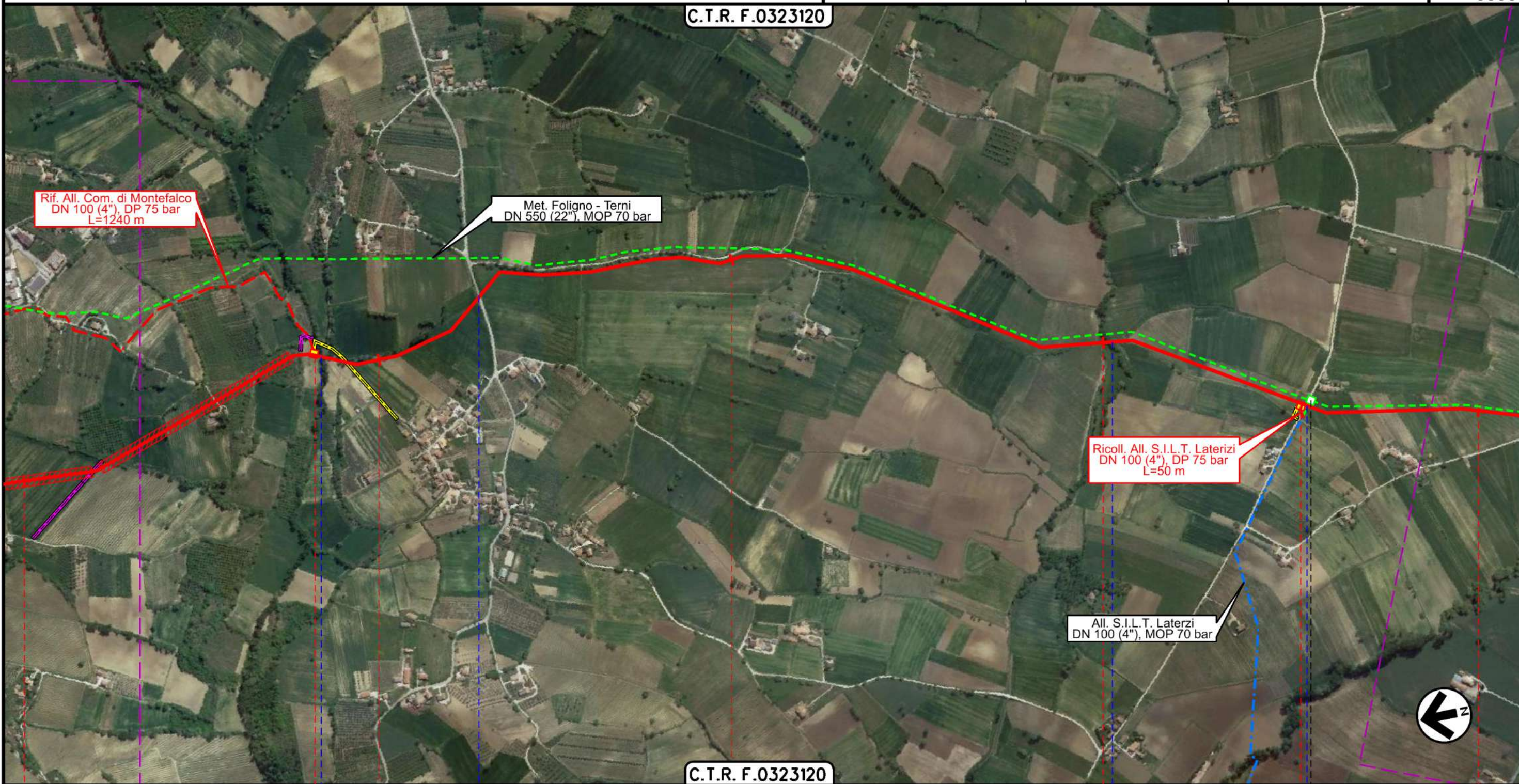
FOTO AEREA CON SITI RETE NATURA 2000



Dis. **11-DT-D-5220**
Comm. **NR/19093**

Rif. TFM: 011-PJMI-005-11-DT-D-5220

C.T.R. F.0323120



Rif. All. Com. di Montefalco
DN 100 (4"), DP 75 bar
L=1240 m

Met. Foligno - Terni
DN 550 (22"), MOP 70 bar

Ricoll. All. S.I.L.T. Laterizi
DN 100 (4"), DP 75 bar
L=50 m

All. S.I.L.T. Laterizi
DN 100 (4"), MOP 70 bar

C.T.R. F.0323120

35 36 37 38 39

MONTEFALCO
PERUGIA

PIDS n.7/A km 35-830

PIDS n.7/B km 38-535

PIDS 4102857/1

Fosso Satriano

Str. Vic. Casale

Torrente Attone

Str. Vicinale Gualdo
Cattaneo Spoleto

Il presente disegno è di proprietà aziendale - La Società tutelera i propri diritti a termine di legge.

RIFACIMENTO MET. FOLIGNO (FRAZ. COLFIORITO) – GALLESE
DN 650 (26"), DP 75 bar

2	24/02/20	AGGIORNAMENTO-EMISSIONE PER PERMESSI	L.FALCETELLI	F.VITALI	A.SPADACINI
1	31/01/20	EMISSIONE PER PERMESSI	L.FALCETELLI	F.VITALI	A.SPADACINI
INDICE	DATA	R E V I S I O N I			
		ELABORATO	VERIFICATO	APPROVATO	

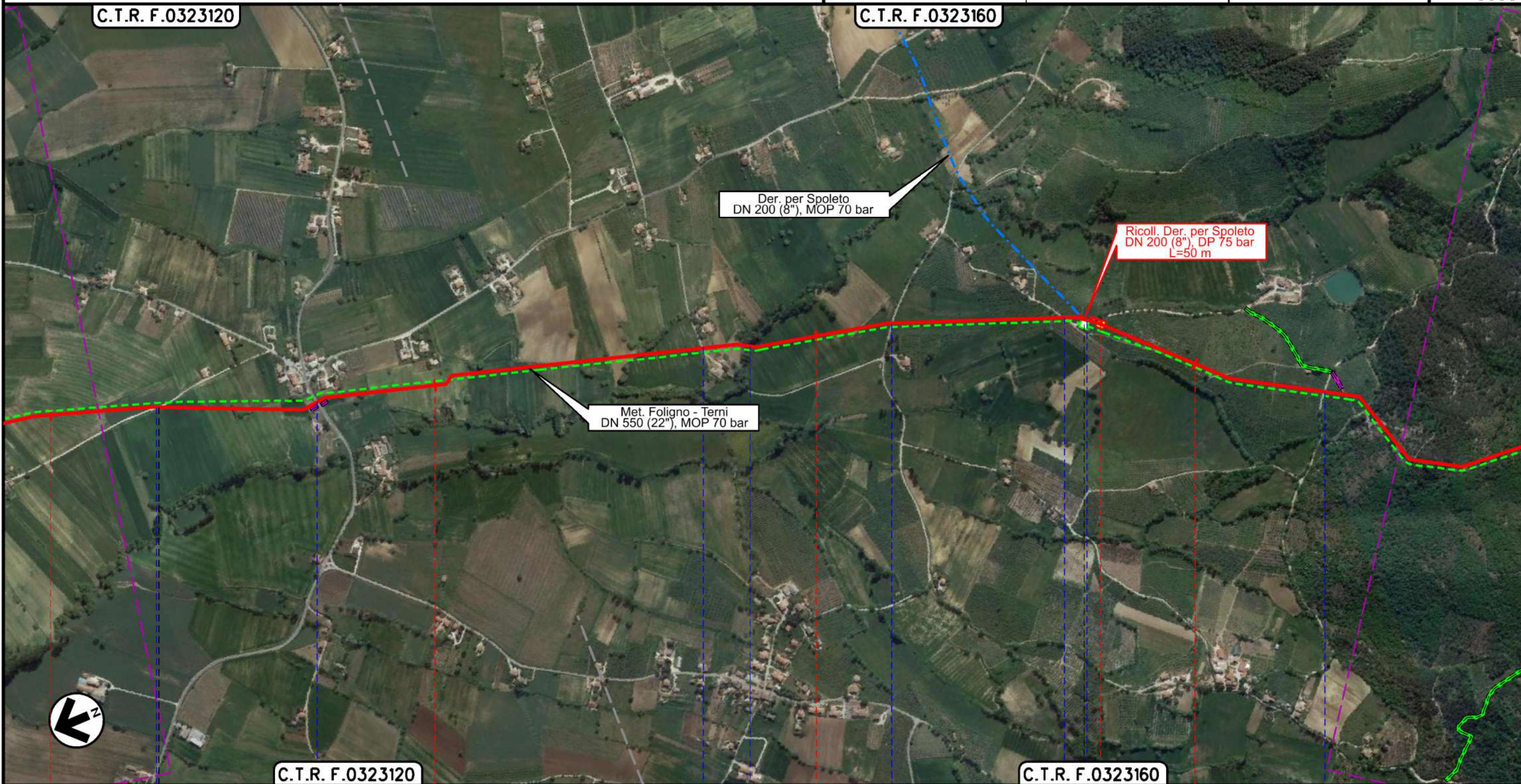
Foglio
12
di 30
Scala
1:10000

FOTO AEREA CON SITI RETE NATURA 2000



Ri.F.TFM: 011-PJMI-005-11-DT-D-5220

Dis. **11-DT-D-5220**
Comm. **NR/19093**



C.T.R. F.0323120

C.T.R. F.0323160

Der. per Spoleto
DN 200 (8"), MOP 70 bar

Ricoll. Der. per Spoleto
DN 200 (8"), DP 75 bar
L=50 m

Met. Foligno - Terni
DN 550 (22"), MOP 70 bar

C.T.R. F.0323120

C.T.R. F.0323160

39 40 41 42

MONTEFALCO

GIANO DELL'UMBRIA

PERUGIA

Loc. S. Pietro S.P. n.451 Str. Comunale Torrente Puglia Via Casa Iaco Str. Comunale Str. Comunale Loc. Seggiano



Il presente disegno è di proprietà aziendale - La Società tutelera i propri diritti a termine di legge.

RIFACIMENTO MET. FOLIGNO (FRAZ. COLFIORITO) – GALLESE
DN 650 (26"), DP 75 bar

2	24/02/20	AGGIORNAMENTO-EMISSIONE PER PERMESSI	L.FALCETELLI	F.VITALI	A.SPADACINI
1	31/01/20	EMISSIONE PER PERMESSI	L.FALCETELLI	F.VITALI	A.SPADACINI
INDICE	DATA	R E V I S I O N I			
		ELABORATO	VERIFICATO	APPROVATO	

Foglio
13
di 30
Scala
1:10000

FOTO AEREA CON SITI RETE NATURA 2000



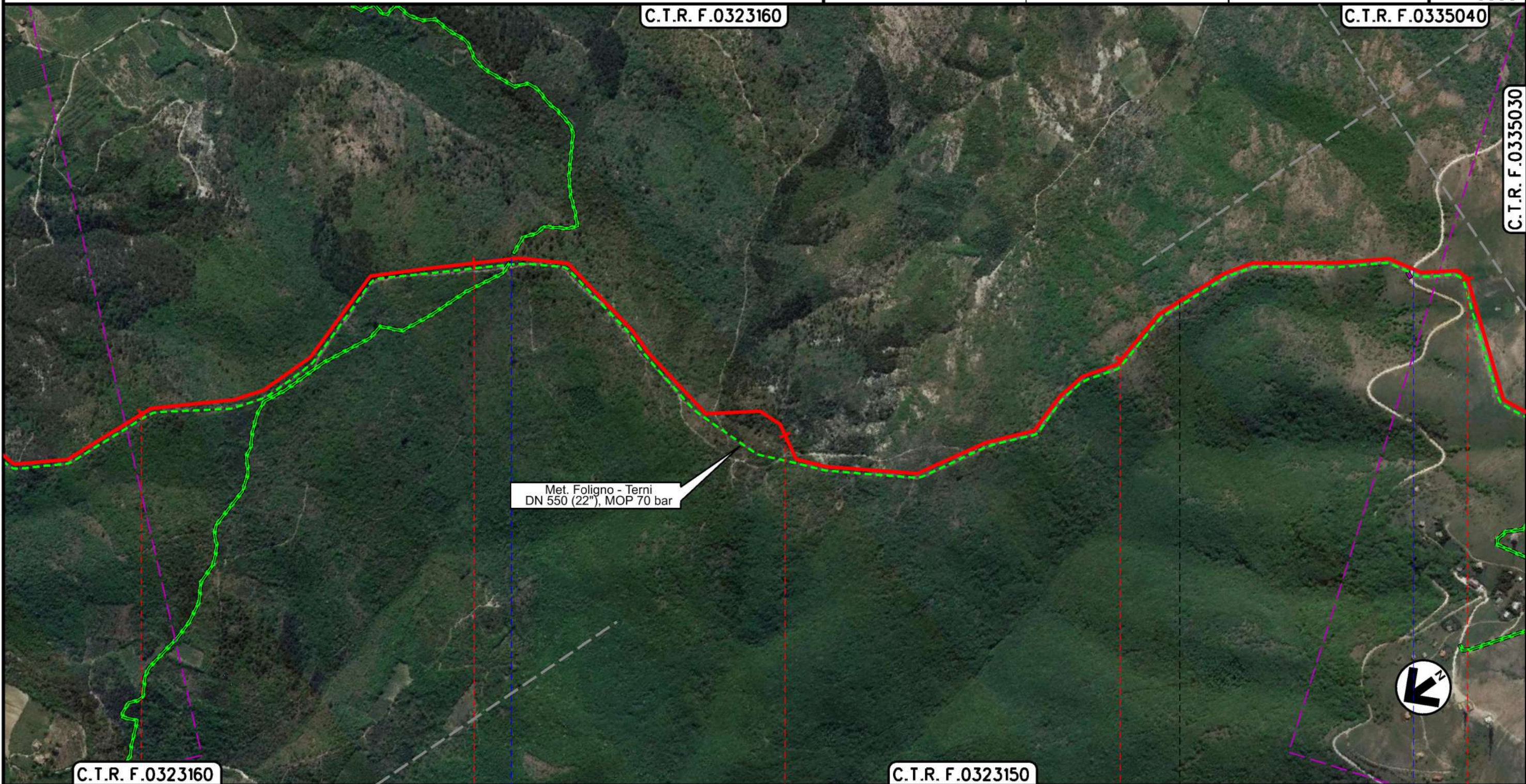
Dis. 11-DT-D-5220
Comm. NR/19093

Rif.TFM: 011-PJMI-005-11-DT-D-5220

C.T.R. F.0323160

C.T.R. F.0335040

C.T.R. F.0335030



C.T.R. F.0323160

C.T.R. F.0323150

43 44 45 46 47

GIANO DELL'UMBRIA

SPOLETO

PERUGIA

Via della Madonna del Rosario

S.P. n.455



Il presente disegno e' di proprieta' aziendale - La Societa' tutelera' i propri diritti a termine di legge.

RIFACIMENTO MET. FOLIGNO (FRAZ. COLFIORITO) – GALLESE
DN 650 (26"), DP 75 bar

2	24/02/20	AGGIORNAMENTO-EMISSIONE PER PERMESSI	L.FALCETELLI	F.VITALI	A.SPADACINI
1	31/01/20	EMISSIONE PER PERMESSI	L.FALCETELLI	F.VITALI	A.SPADACINI
INDICE	DATA	R E V I S I O N I			
		ELABORATO	VERIFICATO	APPROVATO	

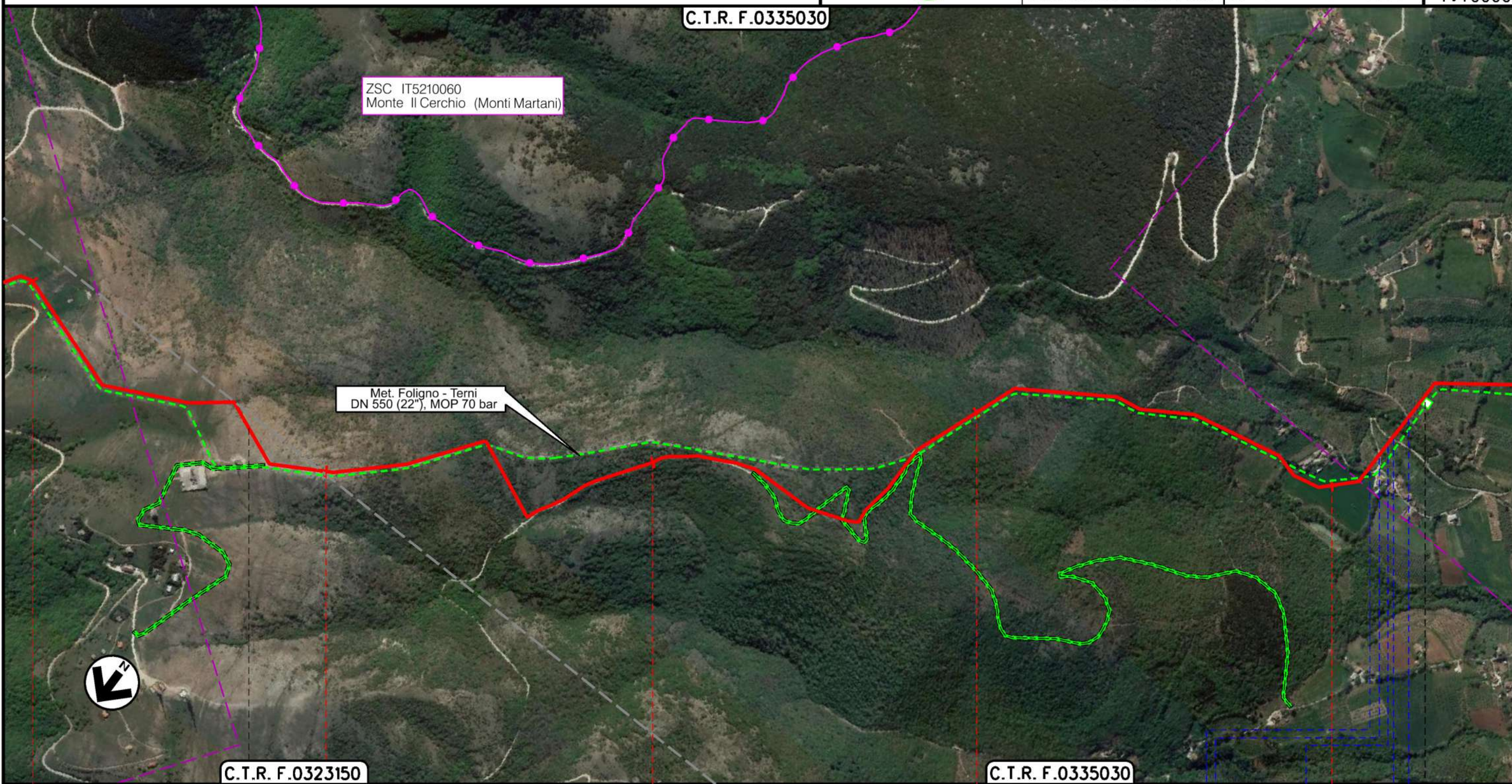
Foglio
14
di 30
Scala
1:10000

FOTO AEREA CON SITI RETE NATURA 2000



Dis. **11-DT-D-5220**
Comm. **NR/19093**

Rif.TFM: 011-PJMI-005-11-DT-D-5220



47 48 49 50 51

SPOLETO

PERUGIA

MASSA MARTANA

PL 4500320/3

Str. Comunale Fosso di Acqua Canale Str. Comunale Str. Vicinale Colle

Il presente disegno e' di proprieta' aziendale - La Societa' tutelera' i propri diritti a termine di legge.

RIFACIMENTO MET. FOLIGNO (FRAZ. COLFIORITO) – GALLESE
DN 650 (26"), DP 75 bar

2	24/02/20	AGGIORNAMENTO-EMISSIONE PER PERMESSI	L.FALCETELLI	F.VITALI	A.SPADACINI
1	31/01/20	EMISSIONE PER PERMESSI	L.FALCETELLI	F.VITALI	A.SPADACINI
INDICE	DATA	R E V I S I O N I			
		ELABORATO	VERIFICATO	APPROVATO	

Foglio
15
di 30
Scala
1:10000

FOTO AEREA CON SITI RETE NATURA 2000



Ri F.TFM: 011-PJMI-005-11-DT-D-5220

Dis. 11-DT-D-5220
Comm. NR/19093

C.T.R. F.0335030



C.T.R. F.0335030

Met. Foligno - Terni
DN 550 (22"), MOP 70 bar

52

53

54

55

MASSA MARTANA
PERUGIA

PL 4500320/3

- Fosso di Acqua Canale
- Str. Comunale
- Fosso delle Piane
- Vocabolo S.Valentino Colpetrazzo
- Fosso
- S.P. n.455
- Fosso Passione
- Fosso di S. Maria
- Torrente Tribio
- Vocabolo Ausa
- Str. Vicinale Colle

Il presente disegno è di proprietà aziendale - La Società tutelera i propri diritti a termine di legge.

RIFACIMENTO MET. FOLIGNO (FRAZ. COLFIORITO) – GALLESE
DN 650 (26"), DP 75 bar

2	24/02/20	AGGIORNAMENTO-EMISSIONE PER PERMESSI	L.FALCETELLI	F.VITALI	A.SPADACINI
1	31/01/20	EMISSIONE PER PERMESSI	L.FALCETELLI	F.VITALI	A.SPADACINI
INDICE	DATA	R E V I S I O N I			
		ELABORATO	VERIFICATO	APPROVATO	

Foglio
16
di 30
Scala
1:10000

FOTO AEREA CON SITI RETE NATURA 2000

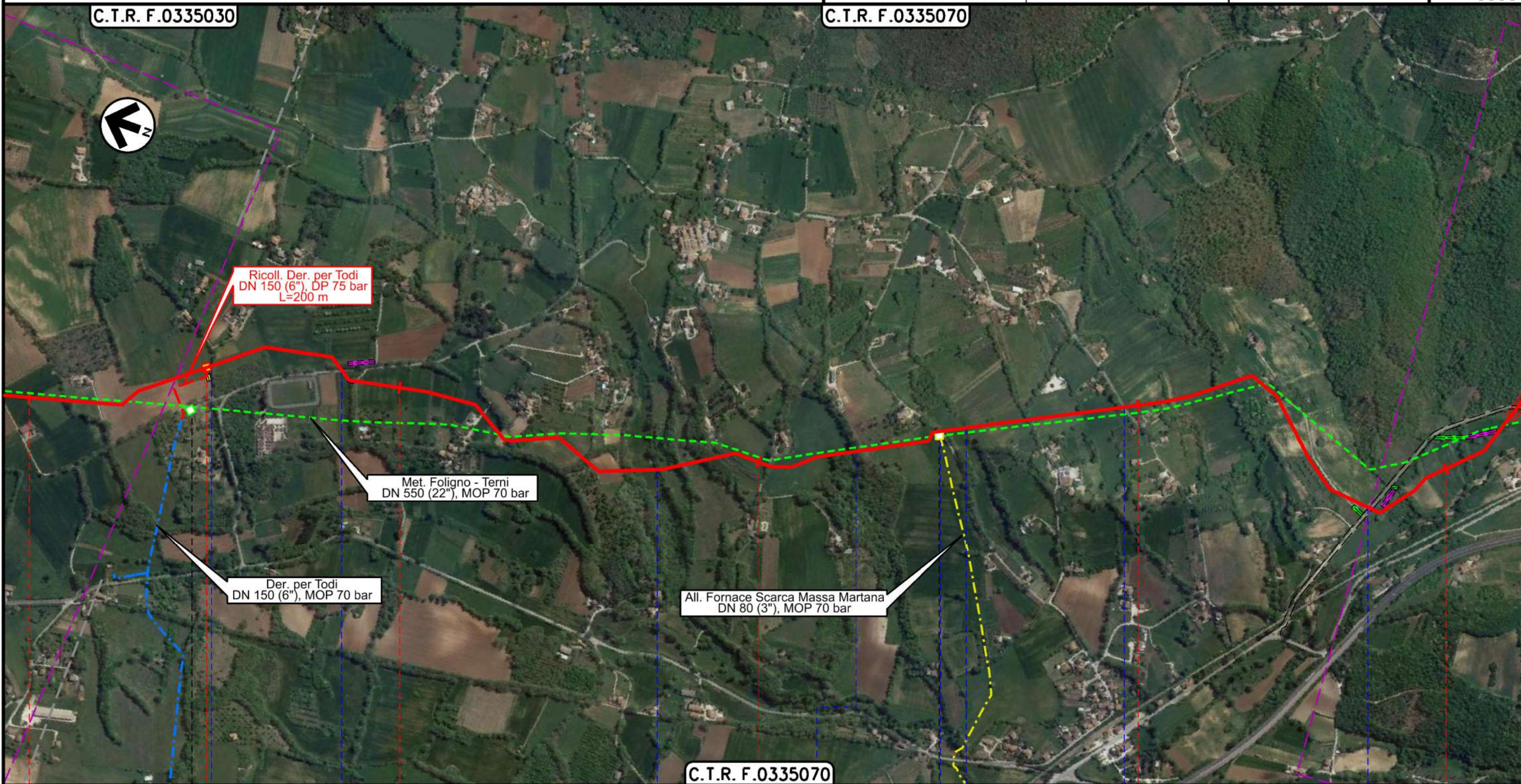


Dis. **11-DT-D-5220**
Comm. **NR/19093**

Rif.TFM: 011-PJMI-005-11-DT-D-5220

C.T.R. F.0335030

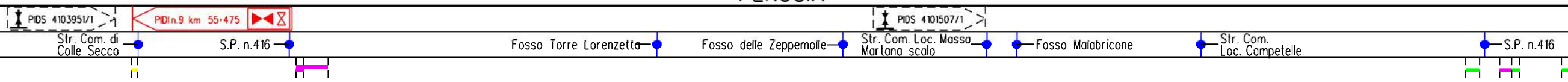
C.T.R. F.0335070



C.T.R. F.0335070

55 56 57 58 59

MASSA MARTANA
PERUGIA



Il presente disegno è di proprietà aziendale - La Società tutelera i propri diritti a termine di legge.

RIFACIMENTO MET. FOLIGNO (FRAZ. COLFIORITO) – GALLESE
DN 650 (26"), DP 75 bar

2	24/02/20	AGGIORNAMENTO-EMISSIONE PER PERMESSI	L.FALCETELLI	F.VITALI	A.SPADACINI
1	31/01/20	EMISSIONE PER PERMESSI	L.FALCETELLI	F.VITALI	A.SPADACINI
INDICE	DATA	R E V I S I O N I			
		ELABORATO	VERIFICATO	APPROVATO	

Foglio
17
di 30
Scala
1:10000

FOTO AEREA CON SITI RETE NATURA 2000



Dis. 11-DT-D-5220
Comm. NR/19093

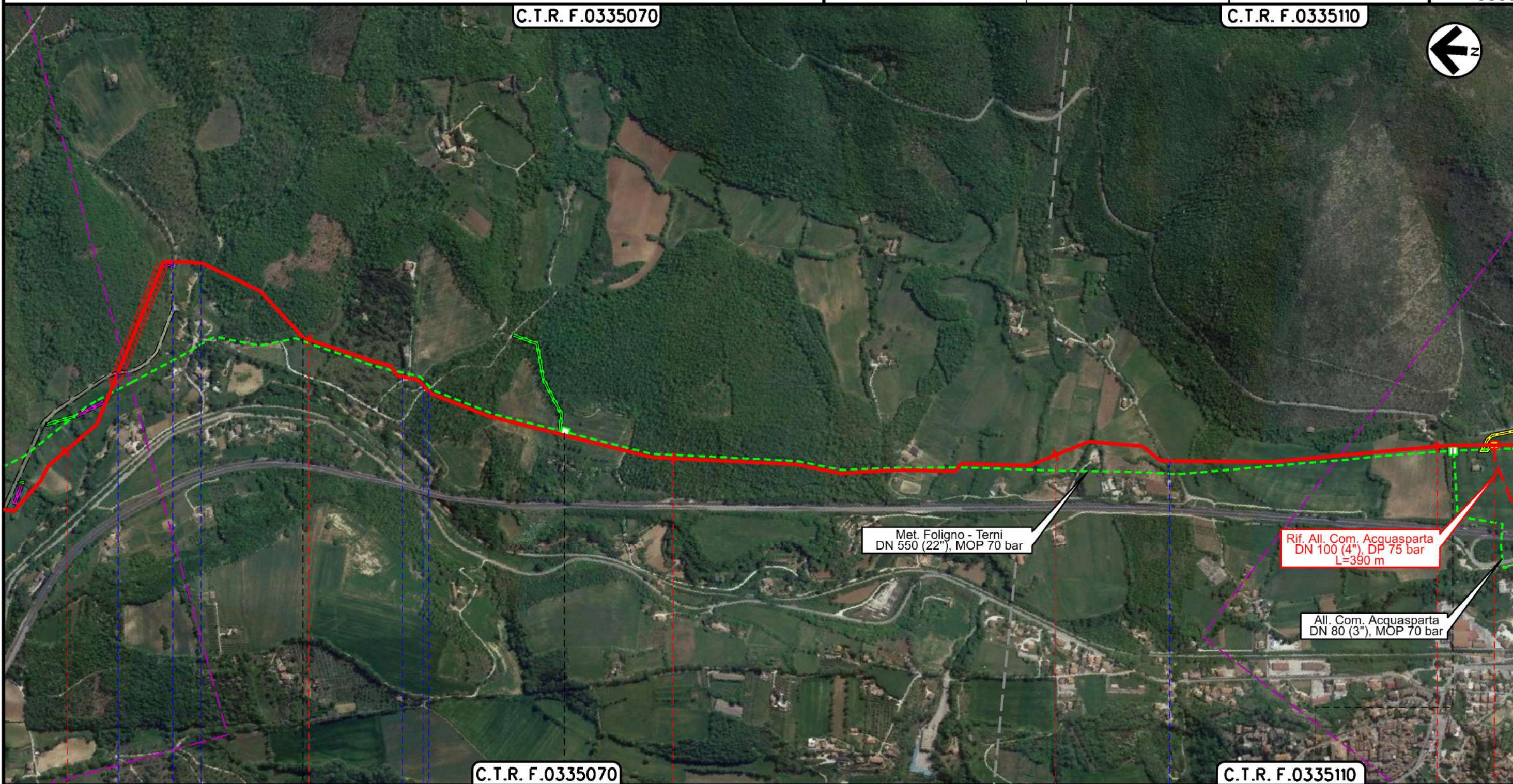
Rif. TFM: 011-PJMI-005-11-DT-D-5220

C.T.R. F.0335070

C.T.R. F.0335110



Il presente disegno è di proprietà aziendale - La Società tutelera i propri diritti a termine di legge.



59	60	61	62	63
MASSA MARTANA PERUGIA		ACQUASPARTA TERNI		
S.P. n. 416		Str. Comune		Str. di Collepulicino
S.P. n. 416		Str. della Romita		
Fosso		Fosso		
PIL 4500320/4		PIDS 4102749/1		PIDS n.9/A km 63+145

RIFACIMENTO MET. FOLIGNO (FRAZ. COLFIORITO) – GALLESE
DN 650 (26"), DP 75 bar

FOTO AEREA CON SITI RETE NATURA 2000

2	24/02/20	AGGIORNAMENTO-EMISSIONE PER PERMESSI	L.FALCETELLI	F.VITALI	A.SPADACINI
1	31/01/20	EMISSIONE PER PERMESSI	L.FALCETELLI	F.VITALI	A.SPADACINI
INDICE	DATA	R E V I S I O N I			
		ELABORATO	VERIFICATO	APPROVATO	
Dis. 11-DT-D-5220					
Comm. NR/19093					

Foglio
18
di 30
Scala
1:10000



C.T.R. F.0335110

All. Gerli Acquasparta
DN 100 (4"), MOP 70 bar

Met. Foligno - Terni
DN 550 (22"), MOP 70 bar

Rif. All. Com. Acquasparta
DN 100 (4"), DP 75 bar
L=390 m

All. Com. Acquasparta
DN 80 (3"), MOP 70 bar

C.T.R. F.0335110

63

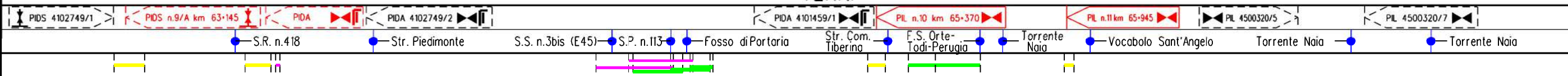
64

65

66

67

ACQUASPARTA
TERNI



Il presente disegno è di proprietà aziendale - La Società tutelerà i propri diritti a termine di legge.

RIFACIMENTO MET. FOLIGNO (FRAZ. COLFIORITO) – GALLESE
DN 650 (26"), DP 75 bar

2	24/02/20	AGGIORNAMENTO-EMISSIONE PER PERMESSI	L.FALCETELLI	F.VITALI	A.SPADACINI
1	31/01/20	EMISSIONE PER PERMESSI	L.FALCETELLI	F.VITALI	A.SPADACINI
INDICE	DATA	R E V I S I O N I			
		ELABORATO	VERIFICATO	APPROVATO	

Foglio
19
di 30
Scala
1:10000

FOTO AEREA CON SITI RETE NATURA 2000

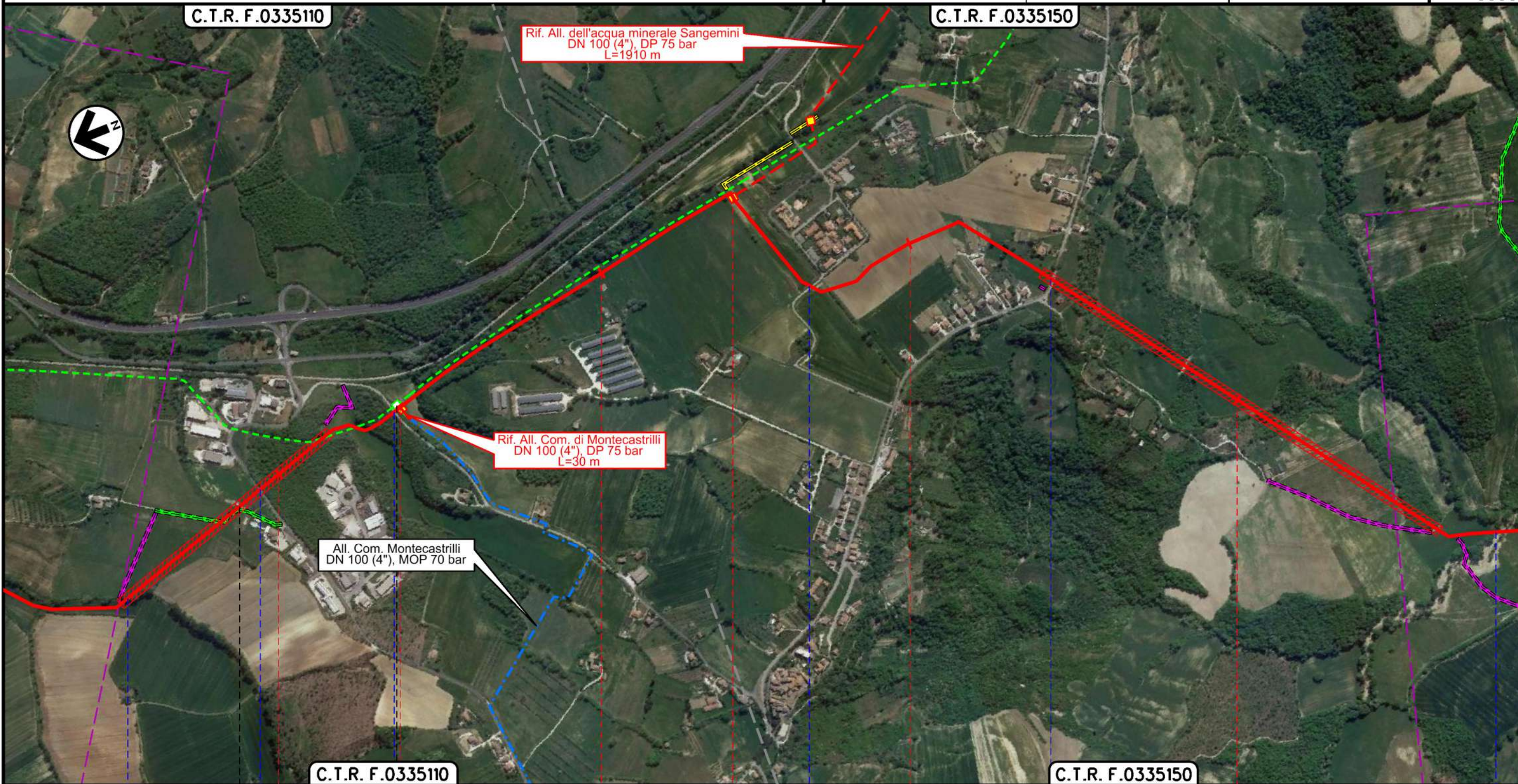


Ri F.TFM: 011-PJMI-005-11-DT-D-5220

Dis. **11-DT-D-5220**
Comm. **NR/19093**

C.T.R. F.0335110

C.T.R. F.0335150



C.T.R. F.0335110

C.T.R. F.0335150

68

69

70

71

ACQUASPARTA

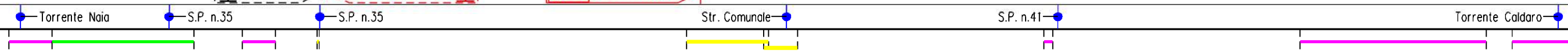
MONTECASTRILLI

TERNI

PIDS 4160374/1

PIDS n.11/A km 68+365

PID n.12 km 69+390



Il presente disegno è di proprietà aziendale - La Società tutela i propri diritti a termine di legge.

RIFACIMENTO MET. FOLIGNO (FRAZ. COLFIORITO) – GALLESE
DN 650 (26"), DP 75 bar

2	24/02/20	AGGIORNAMENTO-EMISSIONE PER PERMESSI	L.FALCETELLI	F.VITALI	A.SPADACINI
1	31/01/20	EMISSIONE PER PERMESSI	L.FALCETELLI	F.VITALI	A.SPADACINI
INDICE	DATA	R E V I S I O N I	ELABORATO	VERIFICATO	APPROVATO

Foglio
20
di 30
Scala
1:10000

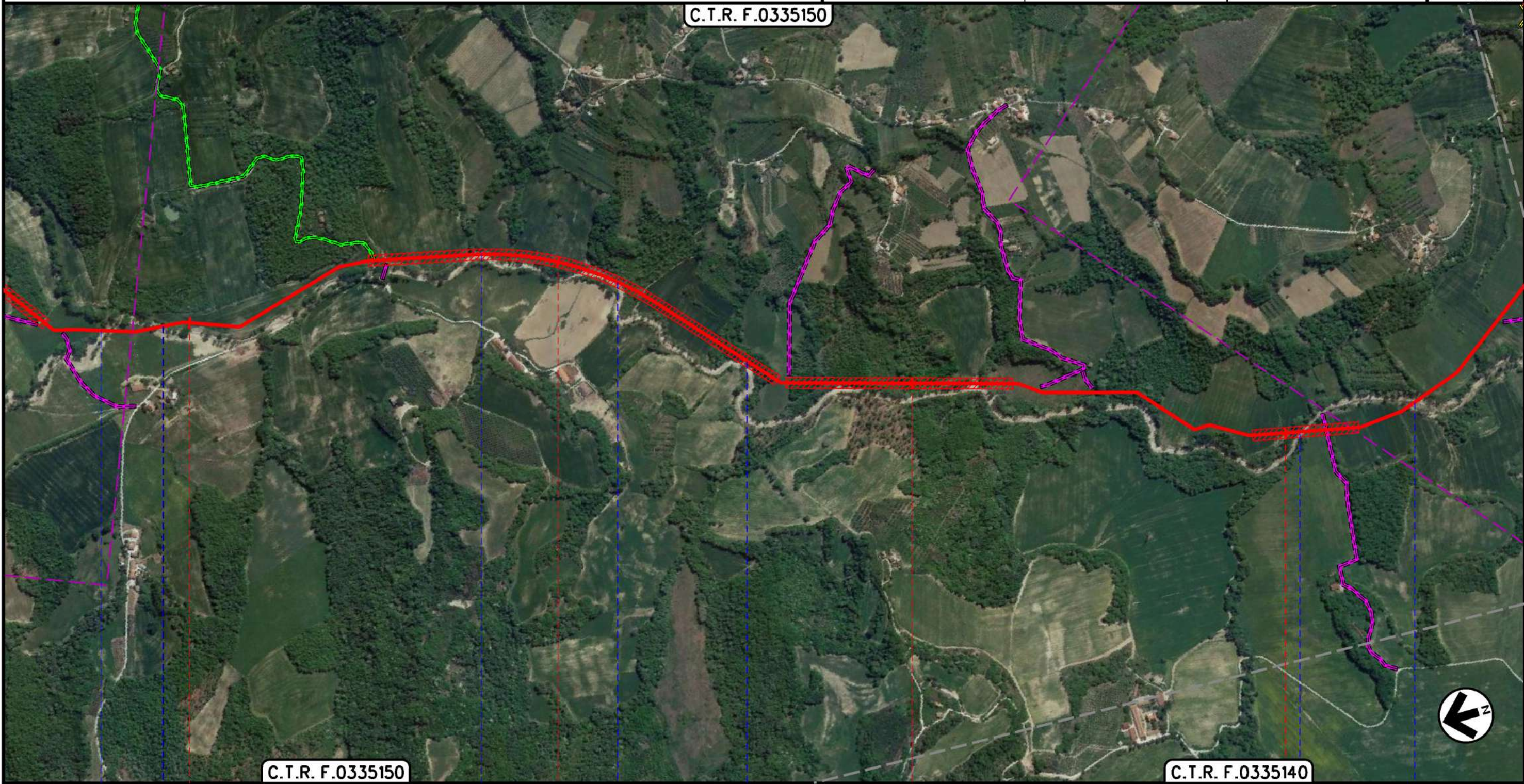
FOTO AEREA CON SITI RETE NATURA 2000



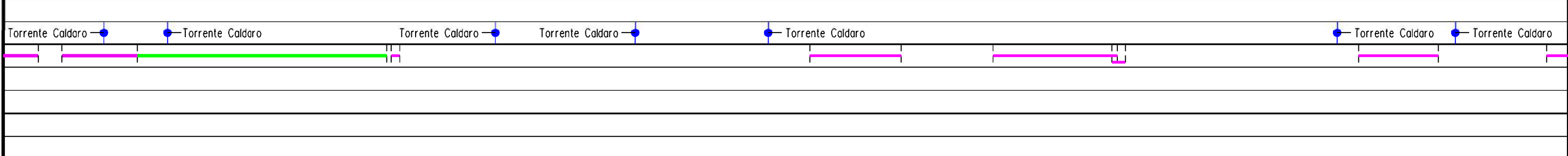
Dis. 11-DT-D-5220

Comm. NR/19093

C.T.R. F.0335150



MONTECASTRILLI	72	73	74	75
SAN GEMINI				
TERNI				



Il presente disegno è di proprietà aziendale - La Società tutelera i propri diritti a termine di legge.

RIFACIMENTO MET. FOLIGNO (FRAZ. COLFIORITO) – GALLESE
DN 650 (26"), DP 75 bar

2	24/02/20	AGGIORNAMENTO-EMISSIONE PER PERMESSI	L.FALCETELLI	F.VITALI	A.SPADACINI
1	31/01/20	EMISSIONE PER PERMESSI	L.FALCETELLI	F.VITALI	A.SPADACINI
INDICE	DATA	R E V I S I O N I			
		ELABORATO	VERIFICATO	APPROVATO	

Foglio
21

di 30

Scala
1:10000

FOTO AEREA CON SITI RETE NATURA 2000



Ri F.TFM: 011-PJMI-005-11-DT-D-5220

Dis. 11-DT-D-5220

Comm. NR/19093

C.T.R. F.0335150

C.T.R. F.0346030

Rif. All. Com. di San Gemini
DN 100 (4"), DP 75 bar
L=1930 m

Met. Foligno - Terni
DN 550 (22"), MOP 70 bar



C.T.R. F.0346030

76

77

78

79

SAN GEMINI

TERNI

NARNI

● Torrente Caldaro ● Torrente Caldaro ● Torrente Caldaro ● Fosso Misciano

PIDS n.12/A km 76+615

Il presente disegno e' di proprieta' aziendale - La Societa' tutelera' i propri diritti a termine di legge.

RIFACIMENTO MET. FOLIGNO (FRAZ. COLFIORITO) – GALLESE
DN 650 (26"), DP 75 bar

2	24/02/20	AGGIORNAMENTO-EMISSIONE PER PERMESSI	L.FALCETELLI	F.VITALI	A.SPADACINI
1	31/01/20	EMISSIONE PER PERMESSI	L.FALCETELLI	F.VITALI	A.SPADACINI
INDICE	DATA	R E V I S I O N I			
		ELABORATO	VERIFICATO	APPROVATO	

Foglio
22
di 30
Scala
1:10000

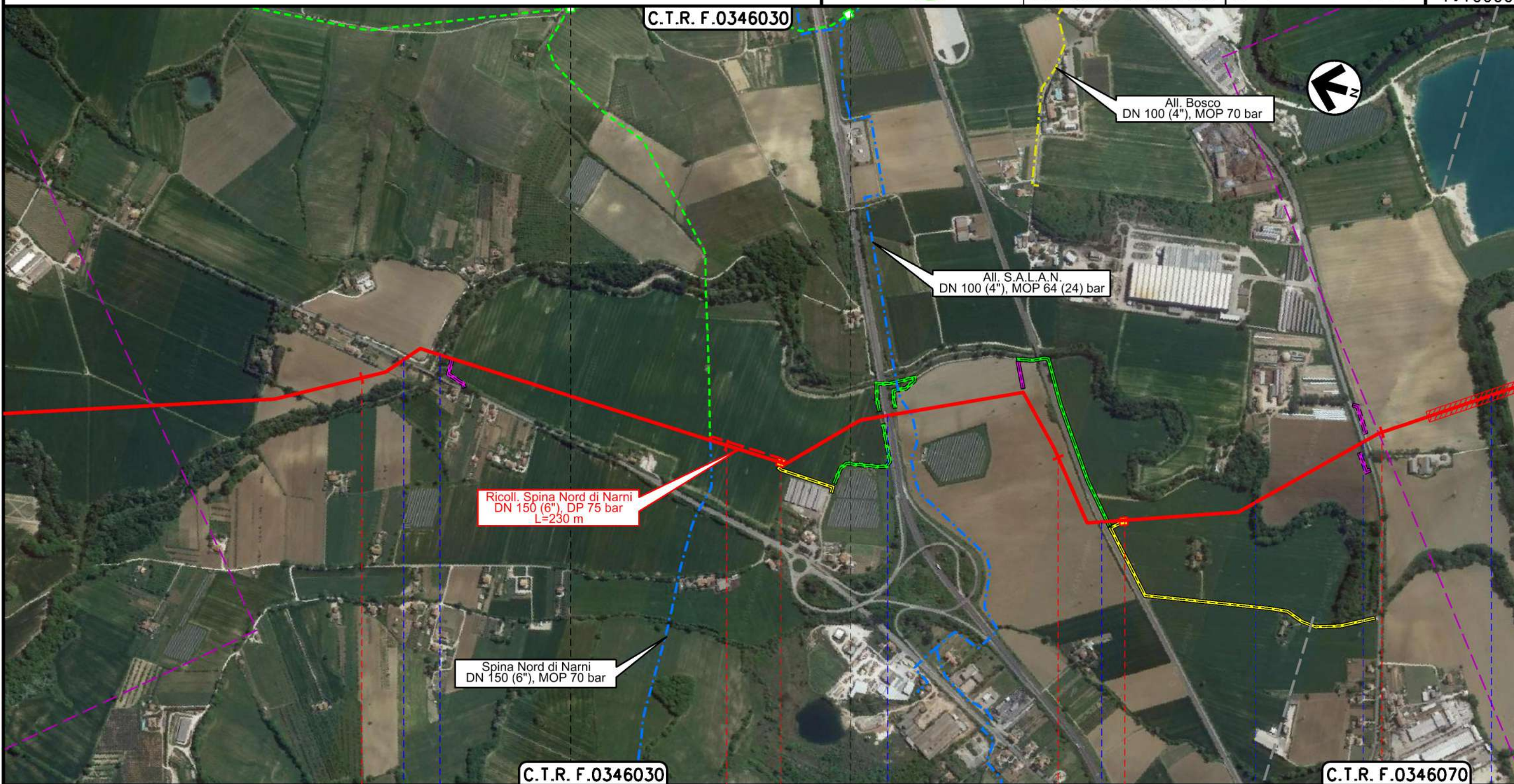
FOTO AEREA CON SITI RETE NATURA 2000



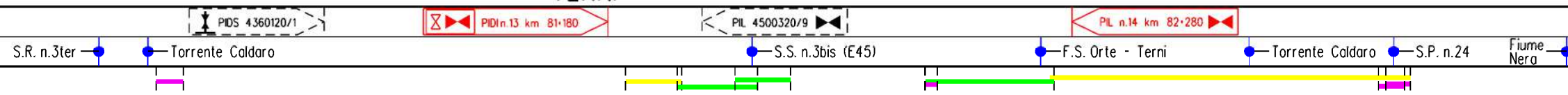
Ri.F.TFM: 011-PJMI-005-11-DT-D-5220

Dis. 11-DT-D-5220

Comm. NR/19093



NARNI
TERNI



Il presente disegno è di proprietà aziendale - La Società tutela i propri diritti a termine di legge.

RIFACIMENTO MET. FOLIGNO (FRAZ. COLFIORITO) – GALLESE
DN 650 (26"), DP 75 bar

2	24/02/20	AGGIORNAMENTO-EMISSIONE PER PERMESSI	L.FALCETELLI	F.VITALI	A.SPADACINI
1	31/01/20	EMISSIONE PER PERMESSI	L.FALCETELLI	F.VITALI	A.SPADACINI
INDICE	DATA	R E V I S I O N I			
		ELABORATO	VERIFICATO	APPROVATO	

Foglio
23
di 30
Scala
1:10000

FOTO AEREA CON SITI RETE NATURA 2000



Ri F.TFM: 011-PJMI-005-11-DT-D-5220

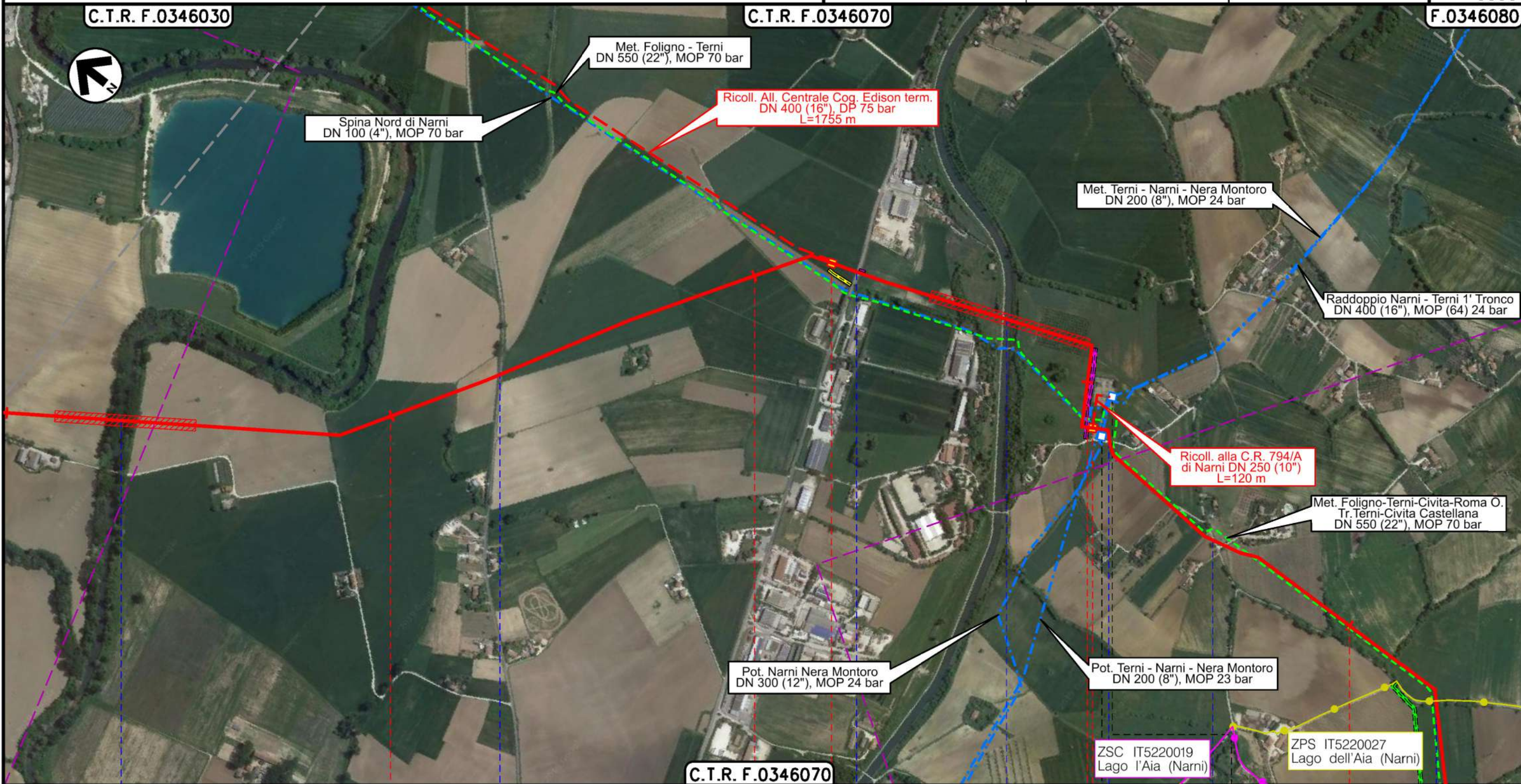
Dis. **11-DT-D-5220**

Comm. **NR/19093**

C.T.R. F.0346030


C.T.R. F.0346070

F.0346080



84 85 86 87

NARNI
TERNI



Il presente disegno e' di proprieta' aziendale - La Societa' tutelera' i propri diritti a termine di legge.

RIFACIMENTO MET. FOLIGNO (FRAZ. COLFIORITO) – GALLESE
DN 650 (26"), DP 75 bar

2	24/02/20	AGGIORNAMENTO-EMISSIONE PER PERMESSI	L.FALCETELLI	F.VITALI	A.SPADACINI
1	31/01/20	EMISSIONE PER PERMESSI	L.FALCETELLI	F.VITALI	A.SPADACINI
INDICE	DATA	R E V I S I O N I			
		ELABORATO	VERIFICATO	APPROVATO	

Foglio
24

di 30

Scala
1:10000

FOTO AEREA CON SITI RETE NATURA 2000



Ri F.TFM: 011-PJMI-005-11-DT-D-5220

Dis. 11-DT-D-5220

Comm. NR/19093

C.T.R. F.0346070

C.T.R. F.0346110

ZPS IT5220027
Lago dell'Aia (Narni)

ZSC IT5220019
Lago l'Aia (Narni)

Pot. Narni - Nera Montoro
DN 300 (12"), MOP 24 bar

Pot. Terni - Narni - Nera Montoro
DN 200 (8"), MOP 23 bar

Met. Foligno-Terni-Civita-Roma O.
Tr. Terni-Civita Castellana
DN 550 (22"), MOP 70 bar

C.T.R. F.0346070

87

88

89

90

NARNI
TERNI

Str. Com. del Cerri

Str. Com. del Cerri

Torrente L'Aia

S.P. n.64

Fosso delle Valli

Fosso dell'Acqua

S.P. n.20

Acquedotto Romano

Il presente disegno e' di proprieta' aziendale - La Societa' tutelera' i propri diritti a termine di legge.

RIFACIMENTO MET. FOLIGNO (FRAZ. COLFIORITO) – GALLESE
DN 650 (26"), DP 75 bar

2	24/02/20	AGGIORNAMENTO-EMISSIONE PER PERMESSI	L.FALCETELLI	F.VITALI	A.SPADACINI
1	31/01/20	EMISSIONE PER PERMESSI	L.FALCETELLI	F.VITALI	A.SPADACINI
INDICE	DATA	R E V I S I O N I			
		ELABORATO	VERIFICATO	APPROVATO	

Foglio
25
di 30
Scala
1:10000

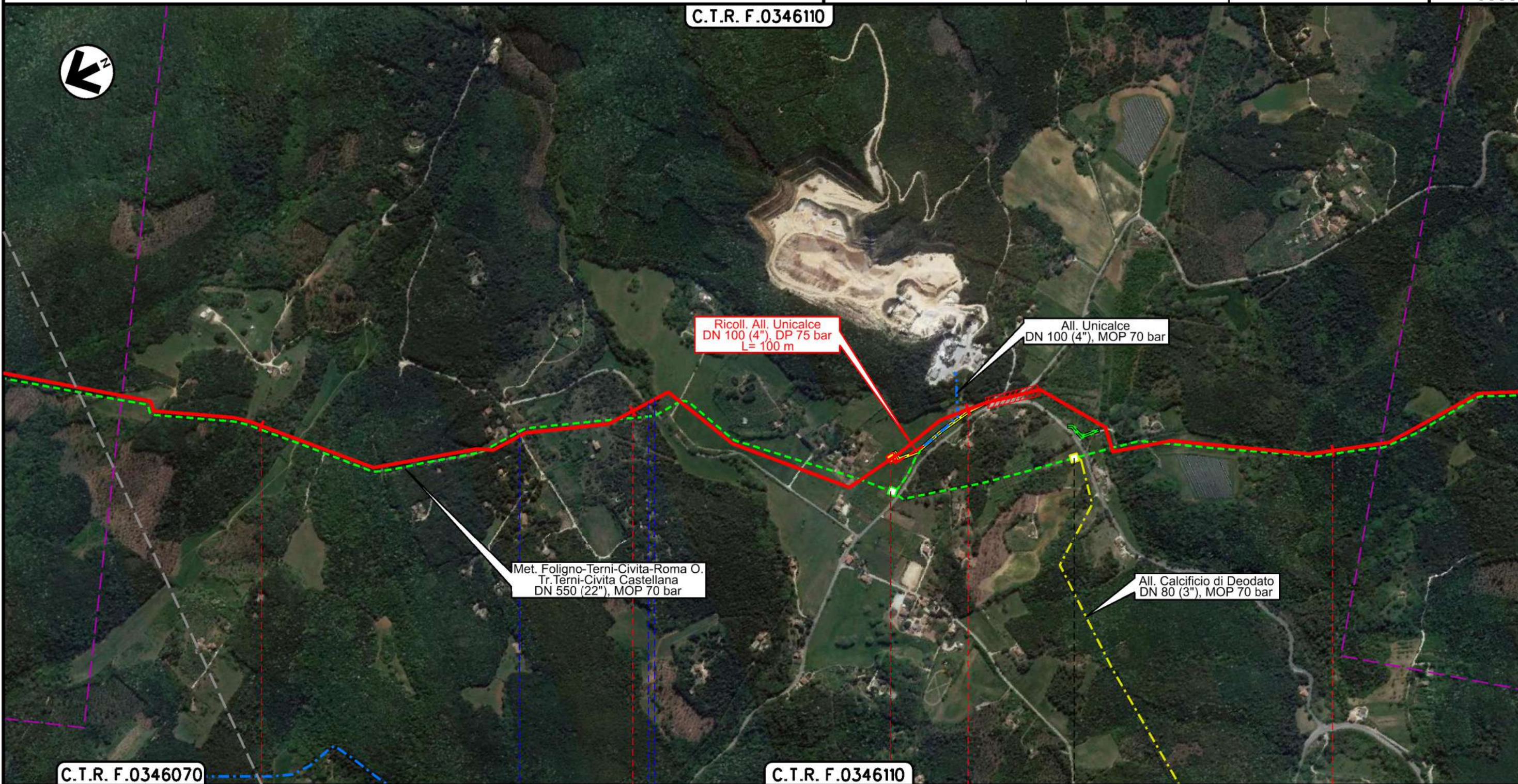
FOTO AEREA CON SITI RETE NATURA 2000



Dis. **11-DT-D-5220**
Comm. **NR/19093**

Ri.F.TFM: 011-PJMI-005-11-DT-D-5220

C.T.R. F.0346110



C.T.R. F.0346070

C.T.R. F.0346110

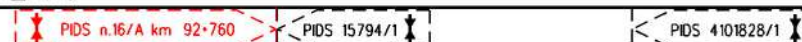
91

92

93

94

NARNI
TERNI



Str. Narni - S. Urbano

S.P. n.72 - Fosso di Costa Romana

Il presente disegno e' di proprieta' aziendale - La Societa' tutelera' i propri diritti a termine di legge.

RIFACIMENTO MET. FOLIGNO (FRAZ. COLFIORITO) – GALLESE
DN 650 (26"), DP 75 bar

2	24/02/20	AGGIORNAMENTO-EMISSIONE PER PERMESSI	L.FALCETELLI	F.VITALI	A.SPADACINI
1	31/01/20	EMISSIONE PER PERMESSI	L.FALCETELLI	F.VITALI	A.SPADACINI
INDICE	DATA	R E V I S I O N I			
		ELABORATO	VERIFICATO	APPROVATO	

Foglio
26
di 30
Scala
1:10000

FOTO AEREA CON SITI RETE NATURA 2000

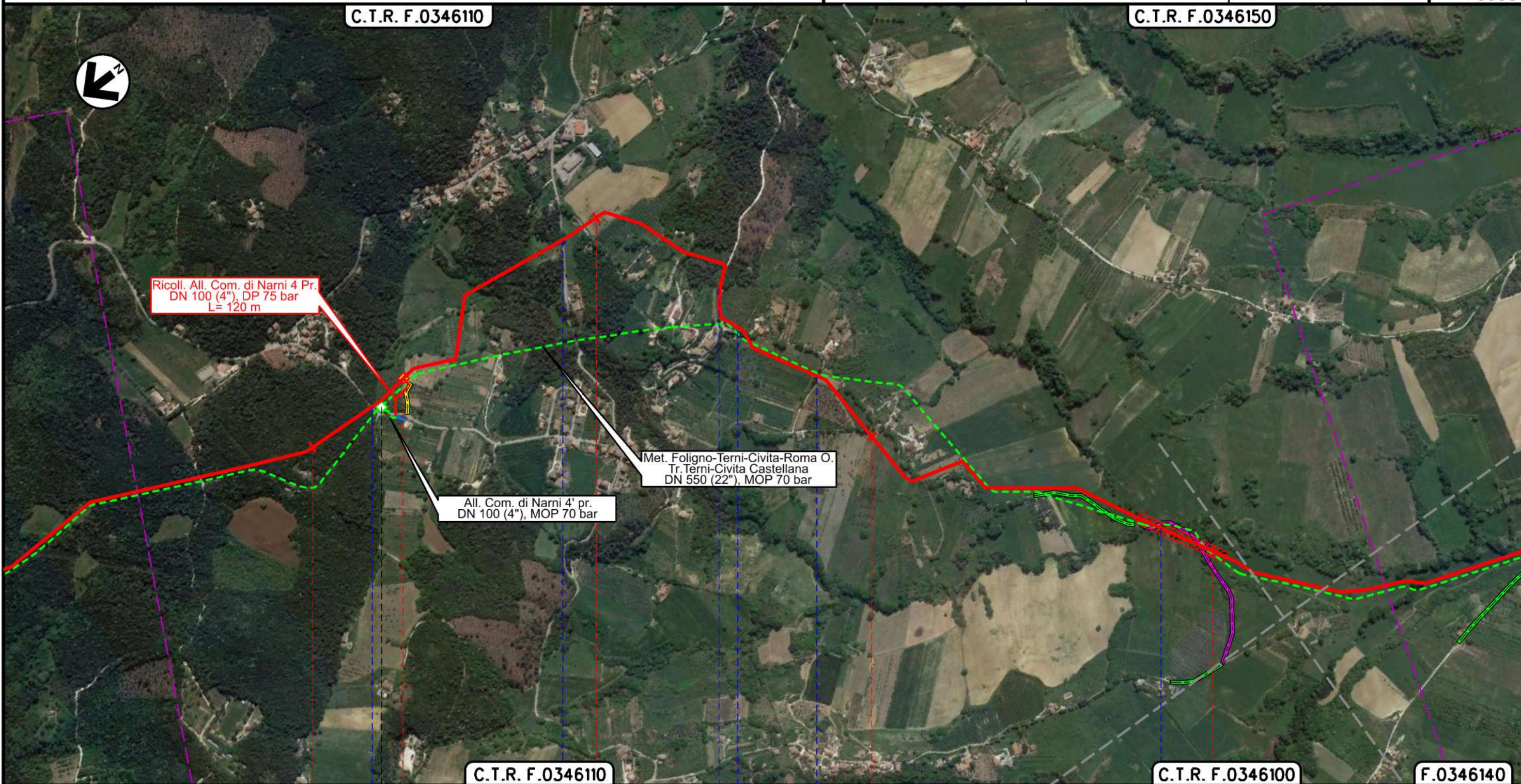


Dis. **11-DT-D-5220**
Comm. **NR/19093**

Rif.TFM: 011-PJMI-005-11-DT-D-5220

C.T.R. F.0346110

C.T.R. F.0346150



Il presente disegno è di proprietà aziendale - La Società tutelera i propri diritti a termine di legge.

PIDI/PIDA 4500350/1
4160839/1

PIDI/PIDA n.17 km 95-290

Str. Fongalle

Str. Moricone

Str. Comunale
(percorrenza)

Str. Comunale

Str. Comunale

Fosso di Schifanoia

NARNI
TERNI

RIFACIMENTO MET. FOLIGNO (FRAZ. COLFIORITO) – GALLESE
DN 650 (26"), DP 75 bar

2	24/02/20	AGGIORNAMENTO-EMISSIONE PER PERMESSI	L.FALCETELLI	F.VITALI	A.SPADACINI
1	31/01/20	EMISSIONE PER PERMESSI	L.FALCETELLI	F.VITALI	A.SPADACINI
INDICE	DATA	R E V I S I O N I			
		ELABORATO		VERIFICATO	APPROVATO
		Dis. 11-DT-D-5220			
		Comm. NR/19093		Scala 1:10000	

Foglio
27
di 30
Scala
1:10000

FOTO AEREA CON SITI RETE NATURA 2000

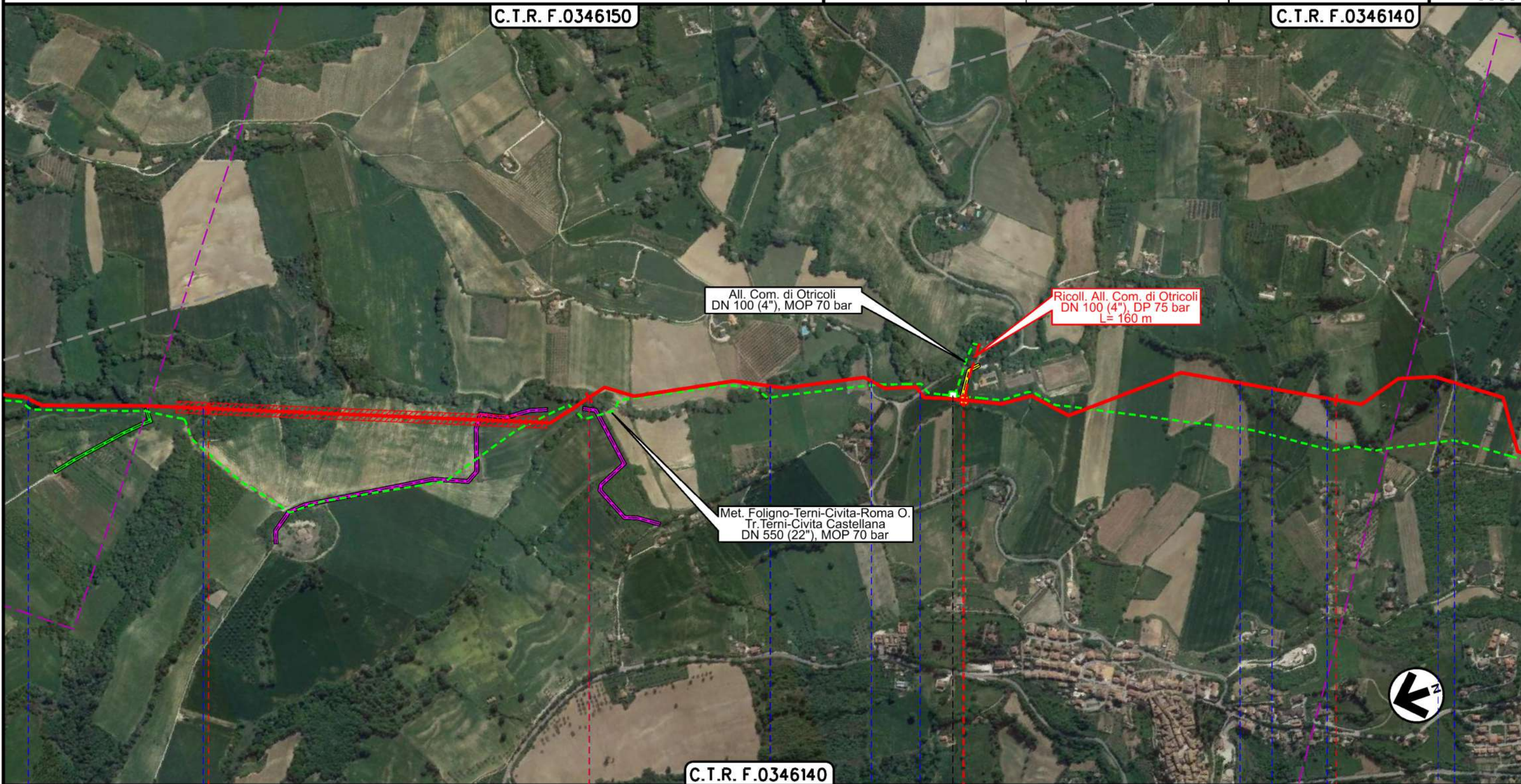


Rif.TFM: 011-PJMI-005-11-DT-D-5220

C.T.R. F.0346150

C.T.R. F.0346140

Il presente disegno è di proprietà aziendale - La Società tutelera i propri diritti a termine di legge.



All. Com. di Otricoli
DN 100 (4"), MOP 70 bar

Ricoll. All. Com. di Otricoli
DN 100 (4"), DP 75 bar
L= 160 m

Met. Foligno-Terni-Civita-Roma O.
Tr.Terni-Civita Castellana
DN 550 (22"), MOP 70 bar

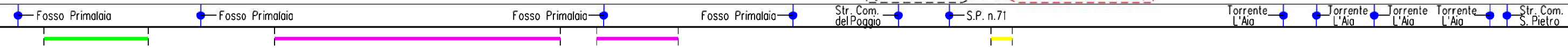
C.T.R. F.0346140

99 100 101 102

NARNI

TERNI

OTRICOLI



RIFACIMENTO MET. FOLIGNO (FRAZ. COLFIORITO) – GALLESE
DN 650 (26"), DP 75 bar

2	24/02/20	AGGIORNAMENTO-EMISSIONE PER PERMESSI	L.FALCETELLI	F.VITALI	A.SPADACINI
1	31/01/20	EMISSIONE PER PERMESSI	L.FALCETELLI	F.VITALI	A.SPADACINI
INDICE	DATA	R E V I S I O N I			
		ELABORATO	VERIFICATO	APPROVATO	

Foglio
28

di 30

Scala
1:10000

FOTO AEREA CON SITI RETE NATURA 2000



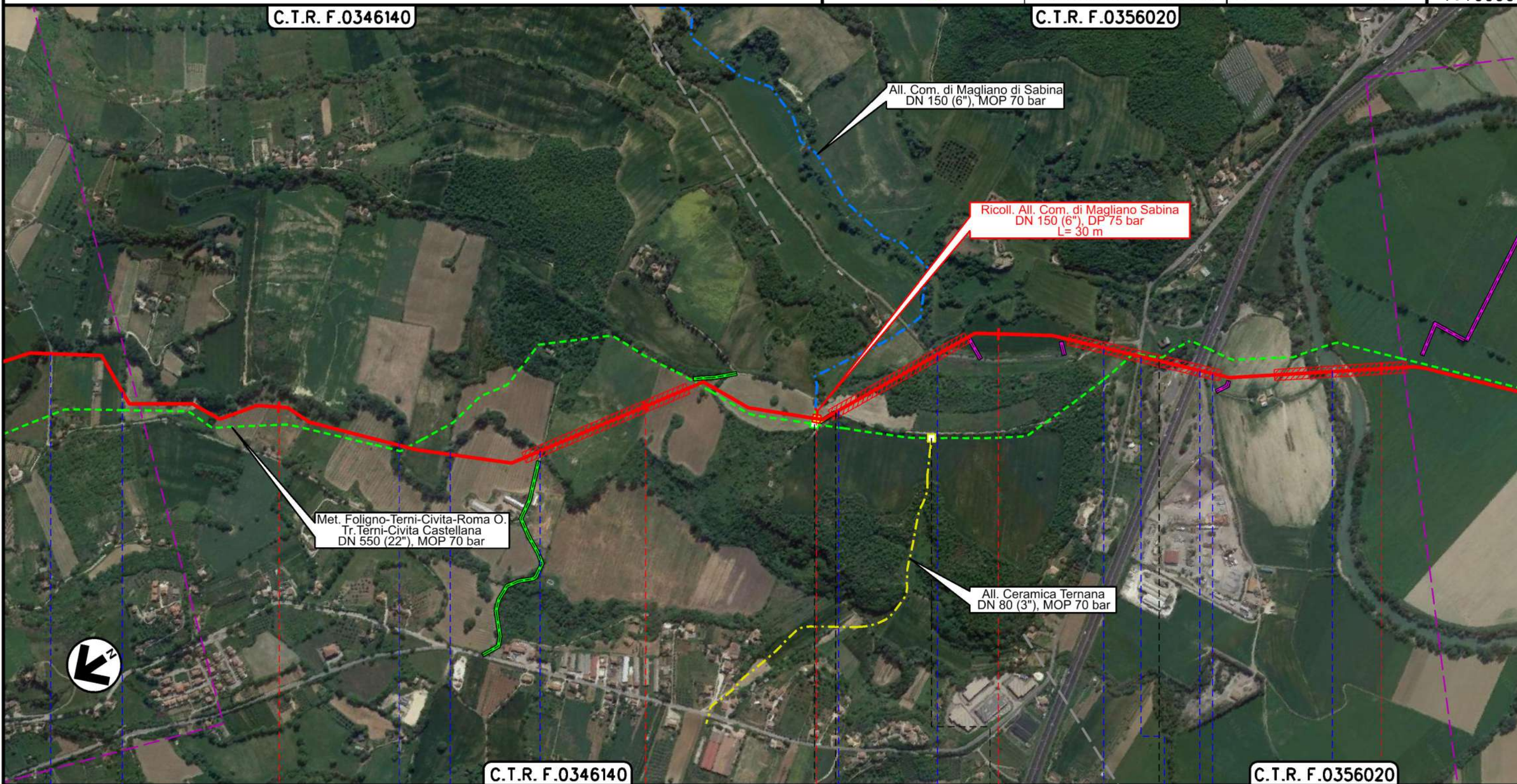
Ri.F.TFM: 011-PJMI-005-11-DT-D-5220

Dis. 11-DT-D-5220

Comm. NR/19093

C.T.R. F.0346140

C.T.R. F.0356020



Met. Foligno-Terni-Civita-Roma O.
Tr. Terni-Civita Castellana
DN 550 (22"), MOP 70 bar

All. Com. di Magliano di Sabina
DN 150 (6"), MOP 70 bar

Ricoll. All. Com. di Magliano Sabina
DN 150 (6"), DP 75 bar
L= 30 m

All. Ceramica Ternana
DN 80 (3"), MOP 70 bar



103

104

105

106

OTRICOLI
TERNI

GALLESE
VITERBO

MAGLIANO SABINA
RIETI

Str. Com. S. Pietro Str. Crepafico Torrente L'Aio Str. Comunale Str. Comunale Str. Comunale S.S. n.3 AI Str. Comunale Fiume Tevere

PIDI 4160210/1 4500350/2 PIDS n.17/B km 104+470 PIDS 4101523/1

Il presente disegno è di proprietà aziendale - La Società tutelera i propri diritti a termine di legge.

RIFACIMENTO MET. FOLIGNO (FRAZ. COLFIORITO) – GALLESE
DN 650 (26"), DP 75 bar

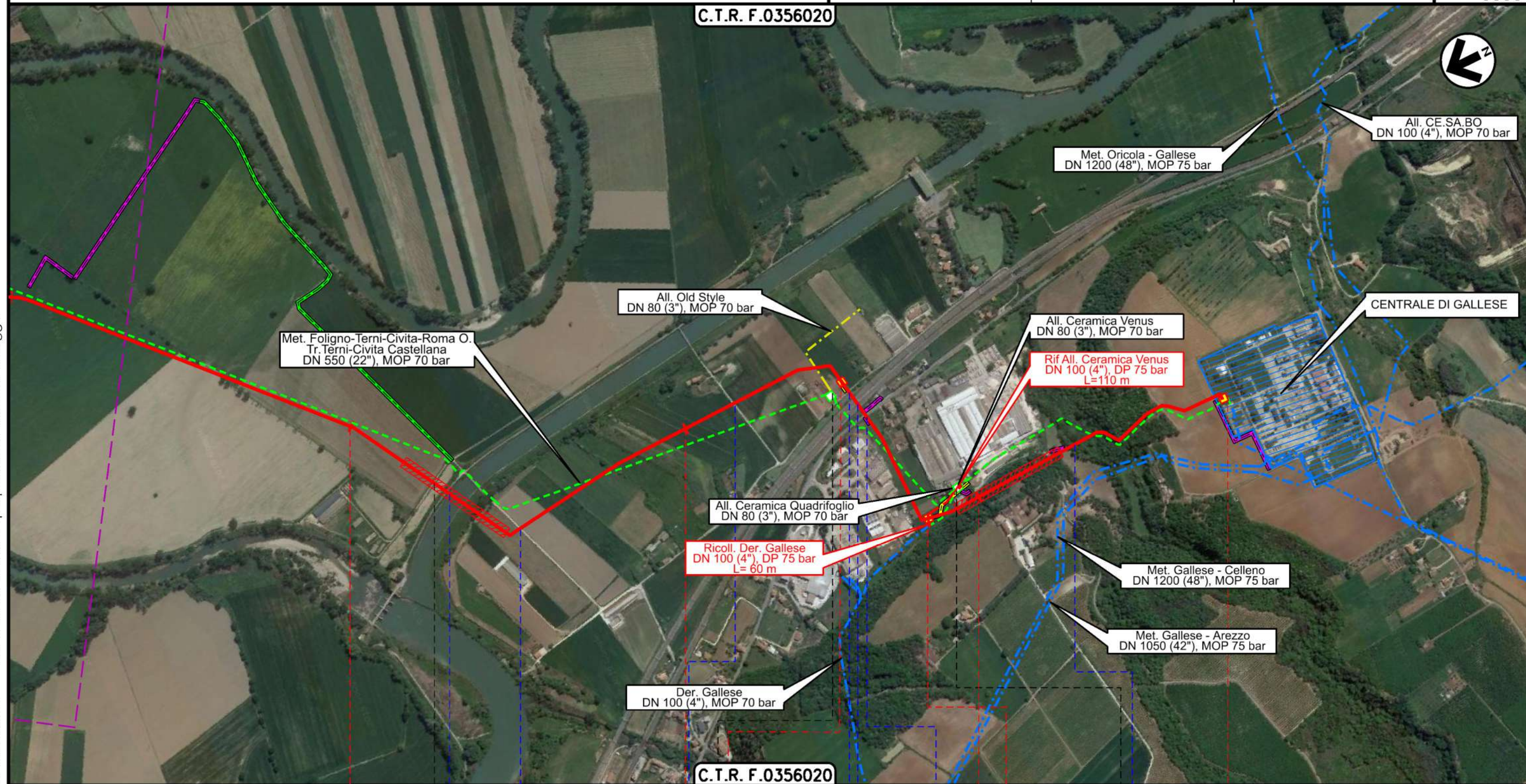
FOTO AEREA CON SITI RETE NATURA 2000

2	24/02/20	AGGIORNAMENTO-EMISSIONE PER PERMESSI	L.FALCETELLI	F.VITALI	A.SPADACINI
1	31/01/20	EMISSIONE PER PERMESSI	L.FALCETELLI	F.VITALI	A.SPADACINI
INDICE	DATA	R E V I S I O N I			
			ELABORATO	VERIFICATO	APPROVATO
			Dis. 11-DT-D-5220		
			Comm. NR/19093		

Foglio
29
di 30
Scala
1:10000



C.T.R. F.0356020



C.T.R. F.0356020

107 108 109 109+740

MAGLIANO SABINA
RIETI

GALLESE
VITERBO



Il presente disegno è di proprietà aziendale - La Società tutelera' i propri diritti a termine di legge.

2	24/02/20	AGGIORNAMENTO-EMISSIONE PER PERMESSI	L.FALCETELLI	F.VITALI	A.SPADACINI
1	31/01/20	EMISSIONE PER PERMESSI	L.FALCETELLI	F.VITALI	A.SPADACINI
INDICE	DATA	R E V I S I O N I			
		ELABORATO	VERIFICATO	APPROVATO	

FOTO AEREA CON SITI RETE NATURA 2000



Dis. **11-DT-D-5220**
Comm. **NR/19093**

LEGENDA

SIMBOLOGIA CARTOGRAFICA

- | | | | |
|--|---|--|--|
| | Metanodotto in progetto | | Altri metanodotti in progetto |
| | Metanodotti in esercizio | | Metanodotti e impianti in progetto da altra opera |
| | Metanodotti da porre fuori esercizio e recuperare | | Gallerie, Tunnel, Mini-Microtunnel, Raise Boring e T.O.C. |
| | Aree impianti stacco-terminale in progetto da altra opera | | Impianti di linea in progetto |
| | Aree impianti stacco-terminale esistenti | | Impianti di linea su rete in esercizio |
| | Strade di accesso provvisorio | | Impianti di linea da porre fuori esercizio e recuperare |
| | Strada di accesso all'impianto | | In corso iter per spubblicazione PDR ed eventuale dismissione gasdotto |
| | Adeguamento strade esistenti | | Strade di recente realizzazione |
| | Limite sovrapposizione fogli | | |

SIMBOLOGIA MECCANICA

- Punto di intercettazione di linea (P.I.L.)
- Punto di intercettazione di derivazione importante (P.I.D.I.)
- Punto di intercettazione di derivazione semplice con stacco da P.I.L. (P.I.D.S.)
- Punto di intercettazione e derivazione semplice con stacco da Linea (P.I.D.S.)
- Punto di intercettazione con discaggio di allacciamento (P.I.D.A.)
- Punto predisposto per il discaggio di allacciamento (P.P.D.A.)
- Punto di sezionamento elettrico terminale (P.S.E.T.)
- Stazione predisposta per lancio e ricevimento PIG
- Impianto di riduzione/egolazione della pressione

SIMBOLOGIA TEMATICA

RETE NATURA 2000

- Zone Speciali di Conservazione (92/43/CEE)
- Zone di Protezione Speciale (2009/147/CE)

Progressiva chilometrica	
Comuni	
Province	
Impianti	
Attraversamenti	
Strade di accesso	