



COROGRAFIA Scala 1:500.000

2	24/02/2020	AGGIORNAMENTO-EMISSIONE PER PERMESSI	L.FALCETELLI	F.VITALI	A.SPADACINI						
1	31/01/2020	EMISSIONE PER PERMESSI	L.FALCETELLI	F.VITALI	A.SPADACINI						
0	22/11/2019	EMISSIONE PER COMMENTI	L.FALCETELLI	F.VITALI	A.SPADACINI						
INDICE	DATA	REVISIONI	ELABORATO	VERIFICATO	APPROVATO						
		PROGETTISTA  R.f. F.M: 011-PJM1-005-90-DT-D-5220		Dis. 90-DT-D-5220							
				Fg. 1 di 30							
Dism. metanodotti (4500220) Recanati-Foligno DN 600 (4500320) Foligno-Terni DN 550 (4500350) Foligno-Terni-Civita-Roma O. Tr. Terni-Civita Castellana DN 550 e opere connesse			Comm. NR/19093								
			INDICE <table border="1" style="display: inline-table; vertical-align: middle;"> <tr> <td>0</td> <td>1</td> <td>2</td> <td></td> <td></td> <td></td> </tr> </table>			0	1	2			
0	1	2									
			Scala 1:10000								
FOTO AEREA CON SITI RETE NATURA 2000			Sostituisce il								
			Sostituito dal								

Dism. metanodotti (4500220) Recanati-Foligno DN 600, (4500320) Foligno-Terni DN 550, (4500350) Foligno-Terni-Civita-Roma O. Tr. Terni-Civita Castellana DN 550 e opere connesse

2	24/02/20	AGGIORNAMENTO-EMISSIONE PER PERMESSI	L.FALCETELLI	F.VITALI	A.SPADACINI
1	31/01/20	EMISSIONE PER PERMESSI	L.FALCETELLI	F.VITALI	A.SPADACINI
INDICE	DATA	R E V I S I O N I			
		ELABORATO	VERIFICATO	APPROVATO	

Foglio
2
di 30
Scala
1:10000

FOTO AEREA CON SITI RETE NATURA 2000



R.F.TFM: 011-PJMI-005-90-DT-D-5220

Dis. 90-DT-D-5220

Comm. NR/19093

C.T.R. F.0312150

ZSC IT5210037
Selva di Cupigliolo

Rifacimento Met.
Foligno (fraz. Colfiorito) - Gallese
DN 600 (26"), DP 75 bar

Met. Sulmona - Foligno
DN 1200(48"), DP 75 bar

Met. Recanati - Foligno
DN 1050 (42"), DP 75 bar

Met. Foligno - Sestino
DN 1200(48"), DP 75 bar

Rif. All. Natural Gas di Foligno
DN 100(4"), DP 75 bar
L=240m

Met. Recanati - Foligno
DN 600 (24"), MOP 70 bar

All. Natural Gas di Foligno
DN 100 (4"), MOP 70 bar

ZSC-ZPS IT5210072
Palude di Colfiorito

C.T.R. F.0312150



0+000

SERRAVALLE DI CHIANTI

FOLIGNO

PERUGIA

MACERATA

Impianto in progetto
da altra opera

Svincolo S.S. n.77 — S.P. n. 441 — Rio di Cesi

Via Rocca dei Trinci

S.S. 77

PDI/PIDA n.1 km 3-705

PIDA 13802/1

Str. Comunale

Il presente disegno è di proprietà aziendale - La Società tutelera i propri diritti a termine di legge.

Dism. metanodotti (4500220) Recanati-Foligno DN 600, (4500320) Foligno-Terni DN 550, (4500350) Foligno-Terni-Civita-Roma O. Tr. Terni-Civita Castellana DN 550 e opere connesse

2	24/02/20	AGGIORNAMENTO-EMISSIONE PER PERMESSI	L.FALCETELLI	F.VITALI	A.SPADACINI
1	31/01/20	EMISSIONE PER PERMESSI	L.FALCETELLI	F.VITALI	A.SPADACINI
INDICE	DATA	R E V I S I O N I			
		ELABORATO	VERIFICATO	APPROVATO	

Foglio
3
di 30
Scala
1:10000

FOTO AEREA CON SITI RETE NATURA 2000

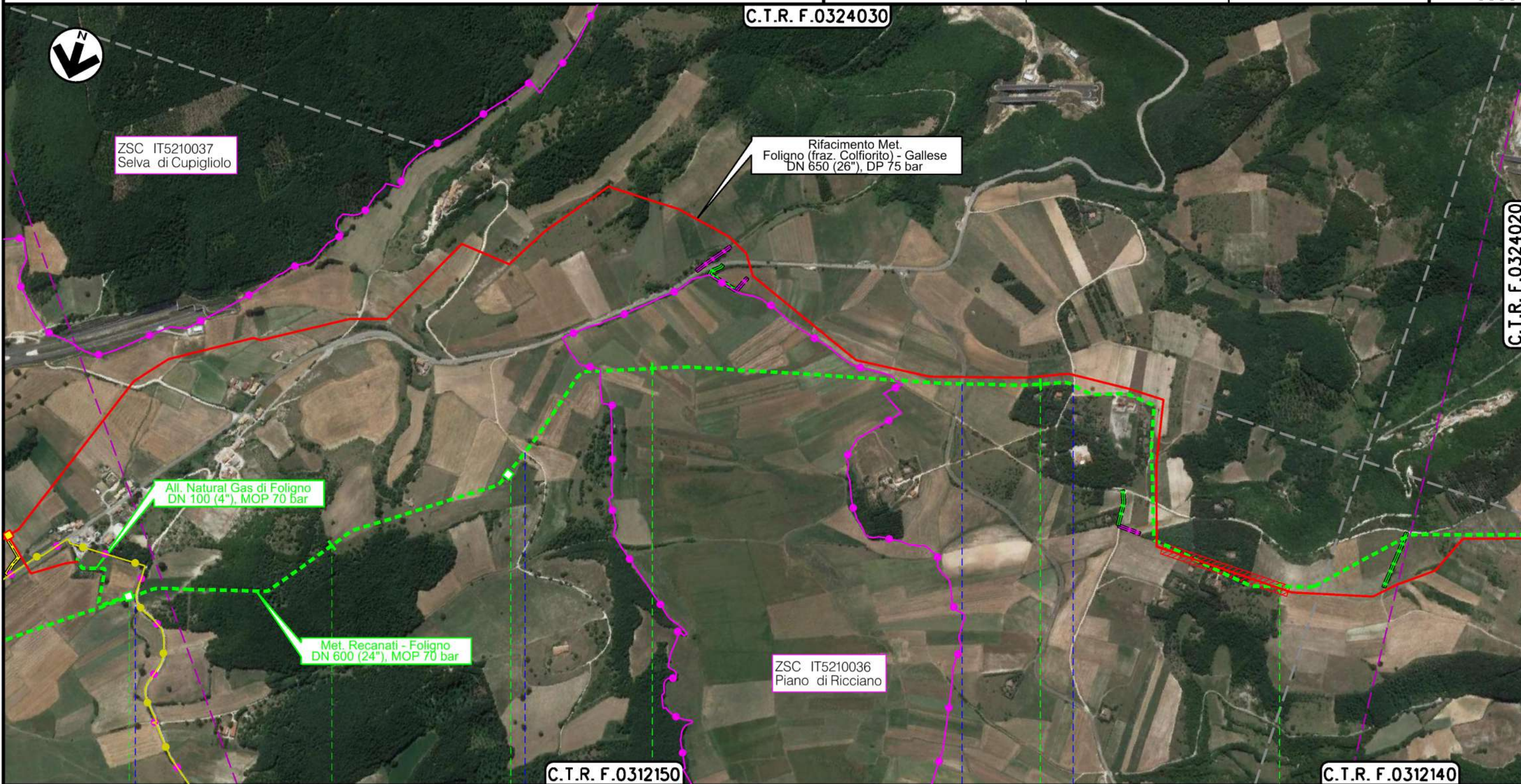


Ri F.TFM: 011-PJMI-005-90-DT-D-5220

Dis. 90-DT-D-5220

Comm. NR/19093


C.T.R. F.0324030




C.T.R. F.0312150

C.T.R. F.0312140

FOLIGNO
PERUGIA



Str. Comunale



Str. Comunale

Str. Comunale
Ponte Centesimo

Str. Comunale

Il presente disegno è di proprietà aziendale - La Società tutelerà i propri diritti a termine di legge.

Dism. metanodotti (4500220) Recanati-Foligno DN 600, (4500320) Foligno-Terni DN 550, (4500350) Foligno-Terni-Civita-Roma O. Tr. Terni-Civita Castellana DN 550 e opere connesse

2	24/02/20	AGGIORNAMENTO-EMISSIONE PER PERMESSI	L.FALCETELLI	F.VITALI	A.SPADACINI
1	31/01/20	EMISSIONE PER PERMESSI	L.FALCETELLI	F.VITALI	A.SPADACINI
INDICE	DATA	R E V I S I O N I			
		ELABORATO	VERIFICATO	APPROVATO	

Foglio
4
di 30
Scala
1:10000

FOTO AEREA CON SITI RETE NATURA 2000



Ri f. TFM: 011-PJMI-005-90-DT-D-5220

Dis. 90-DT-D-5220

Comm. NR/19093

C.T.R. F.0324020

ZSC IT5210038
Sasso di Pale

Met. Recanati - Foligno
DN 600 (24"), MOP 70 bar

Rifacimento Met.
Foligno (fraz. Colfiorito) - Gallese
DN 650 (26"), DP 75 bar

C.T.R. F.0312140

FOLIGNO
PERUGIA



Fosso Valicorno

Il presente disegno e' di proprieta' aziendale - La Societa' tutelera' i propri diritti a termine di legge.

Dism. metanodotti (4500220) Recanati-Foligno DN 600, (4500320) Foligno-Terni DN 550, (4500350) Foligno-Terni-Civita-Roma O. Tr. Terni-Civita Castellana DN 550 e opere connesse

2	24/02/20	AGGIORNAMENTO-EMISSIONE PER PERMESSI	L.FALCETELLI	F.VITALI	A.SPADACINI
1	31/01/20	EMISSIONE PER PERMESSI	L.FALCETELLI	F.VITALI	A.SPADACINI
INDICE	DATA	R E V I S I O N I			
		ELABORATO	VERIFICATO	APPROVATO	

Foglio
5
di 30
Scala
1:10000

FOTO AEREA CON SITI RETE NATURA 2000



Rif.TFM: 011-PJMI-005-90-DT-D-5220

Dis. 90-DT-D-5220

Comm. NR/19093

C.T.R. F.0324020

C.T.R. F.0324010

ZSC IT5210038
Sasso di Pale

Met. Recanati - Foligno
DN 600 (24"), MOP 70 bar

Rifacimento Met.
Foligno (fraz. Colfiorito) - Gallese
DN 650 (26"), DP 75 bar

C.T.R. F.0312140

C.T.R. F.0312130




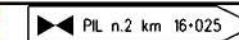
12

13

14

15

FOLIGNO
PERUGIA



Str. Com. Ravignano

Strada Vic. S. Vittore

S.P. n.449

F.S. Orte-Falconara

Fiume Topino

Il presente disegno e' di proprieta' aziendale - La Societa' tutelera' i propri diritti a termine di legge.

Dism. metanodotti (4500220) Recanati-Foligno DN 600, (4500320) Foligno-Terni DN 550, (4500350) Foligno-Terni-Civita-Roma O. Tr. Terni-Civita Castellana DN 550 e opere connesse

2	24/02/20	AGGIORNAMENTO-EMISSIONE PER PERMESSI	L.FALCETELLI	F.VITALI	A.SPADACINI
1	31/01/20	EMISSIONE PER PERMESSI	L.FALCETELLI	F.VITALI	A.SPADACINI
INDICE	DATA	R E V I S I O N I			
		ELABORATO	VERIFICATO	APPROVATO	

Foglio
6
di 30
Scala
1:10000

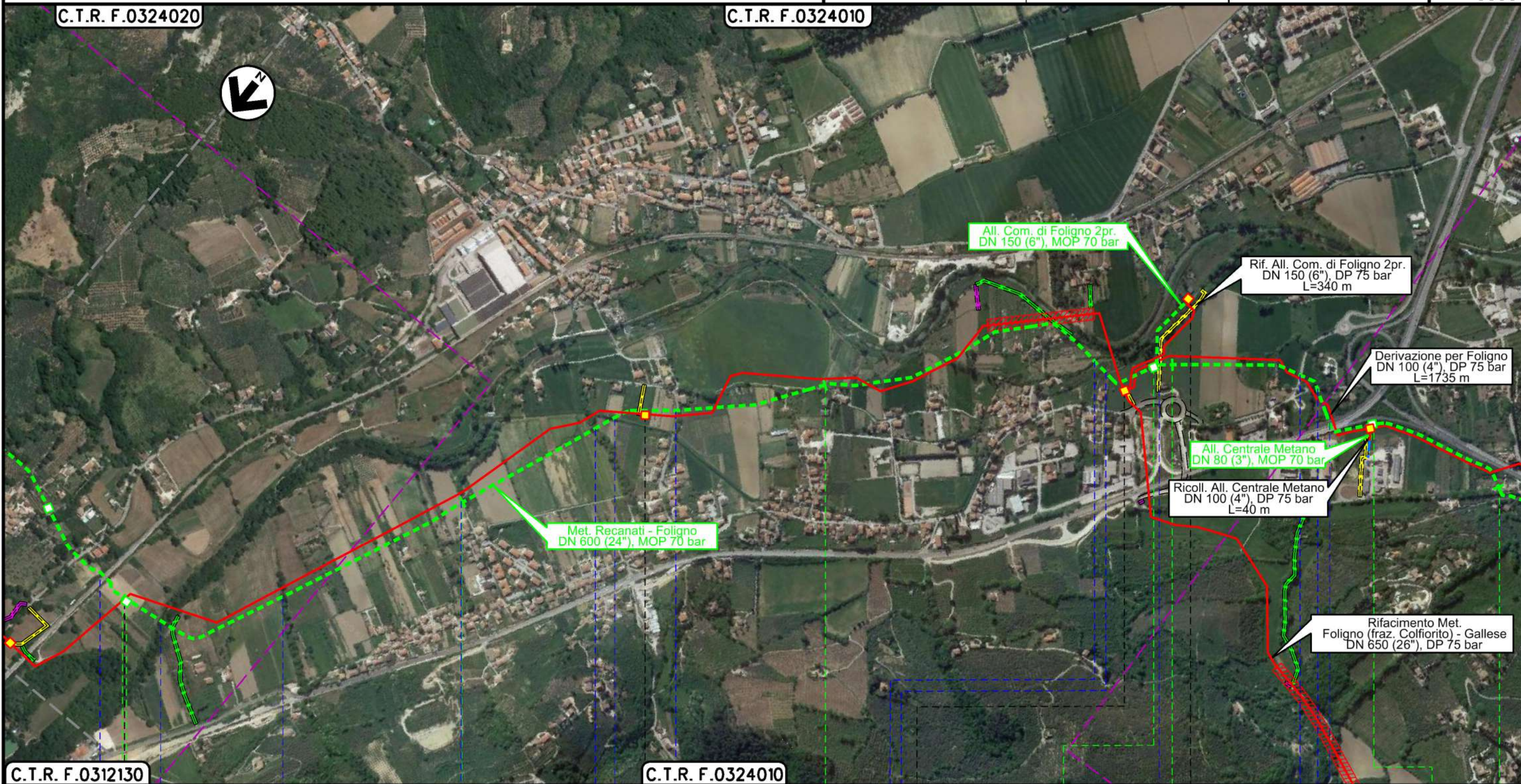
FOTO AEREA CON SITI RETE NATURA 2000



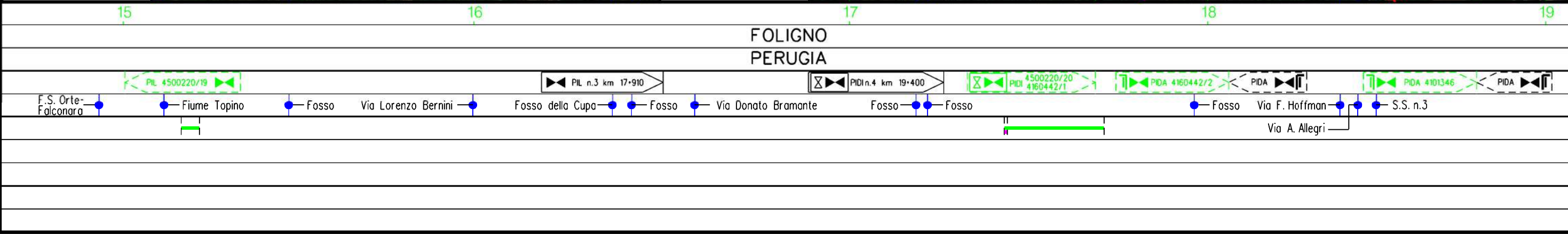
Ri.F.TFM: 011-PJMI-005-90-DT-D-5220

Dis. **90-DT-D-5220**

Comm. **NR/19093**



Il presente disegno è di proprietà aziendale - La Società tutelera i propri diritti a termine di legge.



Dism. metanodotti (4500220) Recanati-Foligno DN 600, (4500320) Foligno-Terni DN 550, (4500350) Foligno-Terni-Civita-Roma O. Tr. Terni-Civita Castellana DN 550 e opere connesse

2	24/02/20	AGGIORNAMENTO-EMISSIONE PER PERMESSI	L.FALCETELLI	F.VITALI	A.SPADACINI
1	31/01/20	EMISSIONE PER PERMESSI	L.FALCETELLI	F.VITALI	A.SPADACINI
INDICE	DATA	R E V I S I O N I			
		ELABORATO	VERIFICATO	APPROVATO	

Foglio
7
di 30
Scala
1:10000

FOTO AEREA CON SITI RETE NATURA 2000



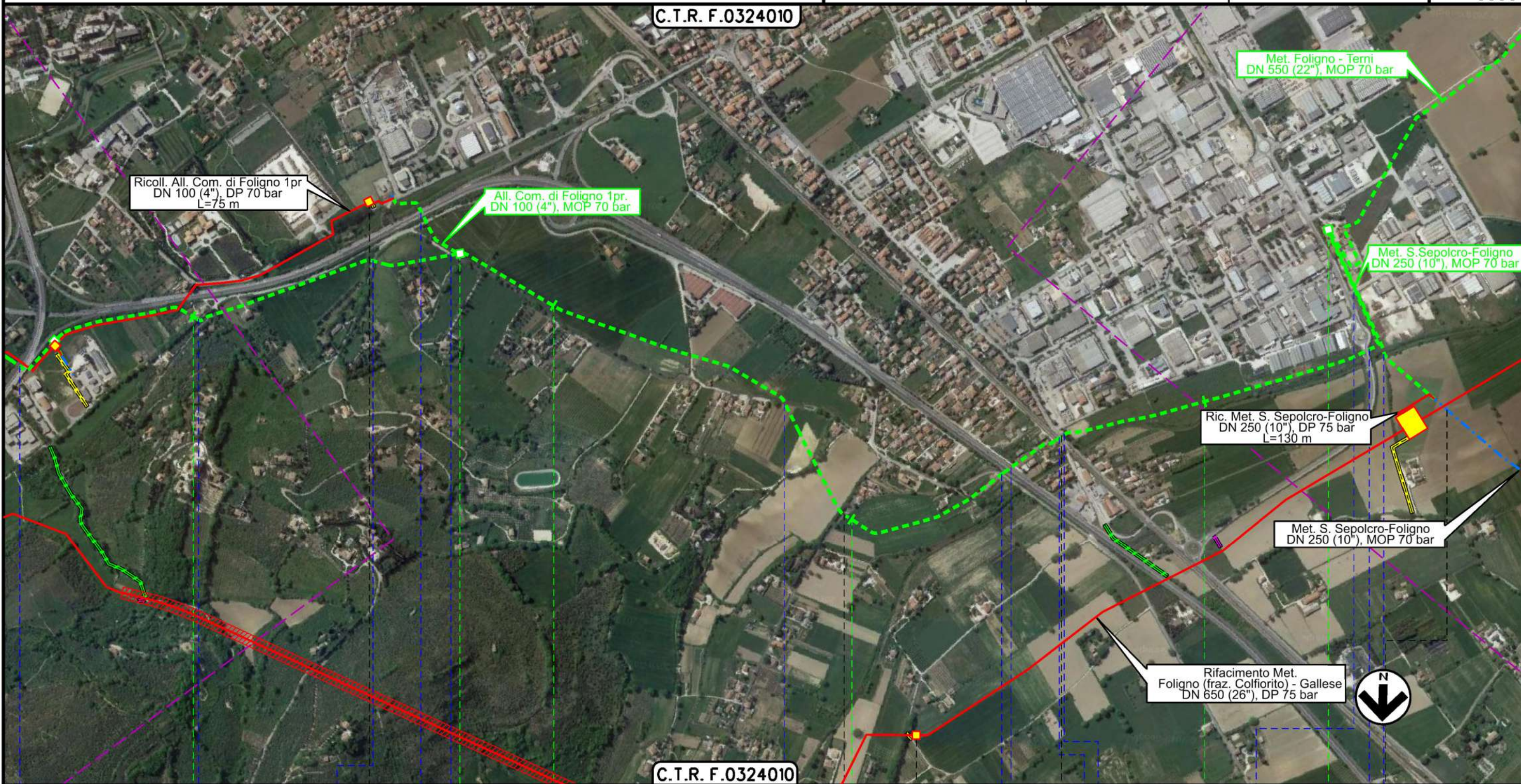
Rif. TFM: 011-PJMI-005-90-DT-D-5220

Dis. 90-DT-D-5220

Comm. NR/19093

C.T.R. F.0324010

C.T.R. F.0324010






19 FOLIGNO 20 21 SPELLO 22 FOLIGNO 22+785 0+000

FOLIGNO

SPELLO

FOLIGNO

PERUGIA



S.S. n.3 Via Romana Vecchia Via S. Sebastiano S.S. n.75 Via Maesta' di Donati Via Maesta' di Donati Str. Com. Via S.Cristoforo S.S. n.75 Via Pasciana Via Giulio Giuliani Via Antonio da San Gallo Torrente Chiona

F.S. Terontola-Foligno

Il presente disegno è di proprietà aziendale - La Società tutelera i propri diritti a termine di legge.

Dism. metanodotti (4500220) Recanati-Foligno DN 600, (4500320) Foligno-Terni DN 550, (4500350) Foligno-Terni-Civita-Roma O. Tr. Terni-Civita Castellana DN 550 e opere connesse

2	24/02/20	AGGIORNAMENTO-EMISSIONE PER PERMESSI	L.FALCETELLI	F.VITALI	A.SPADACINI
1	31/01/20	EMISSIONE PER PERMESSI	L.FALCETELLI	F.VITALI	A.SPADACINI
INDICE	DATA	R E V I S I O N I			
		ELABORATO	VERIFICATO	APPROVATO	

Foglio
8
di 30
Scala
1:10000

FOTO AEREA CON SITI RETE NATURA 2000



Rif.TFM: 011-PJMI-005-90-DT-D-5220

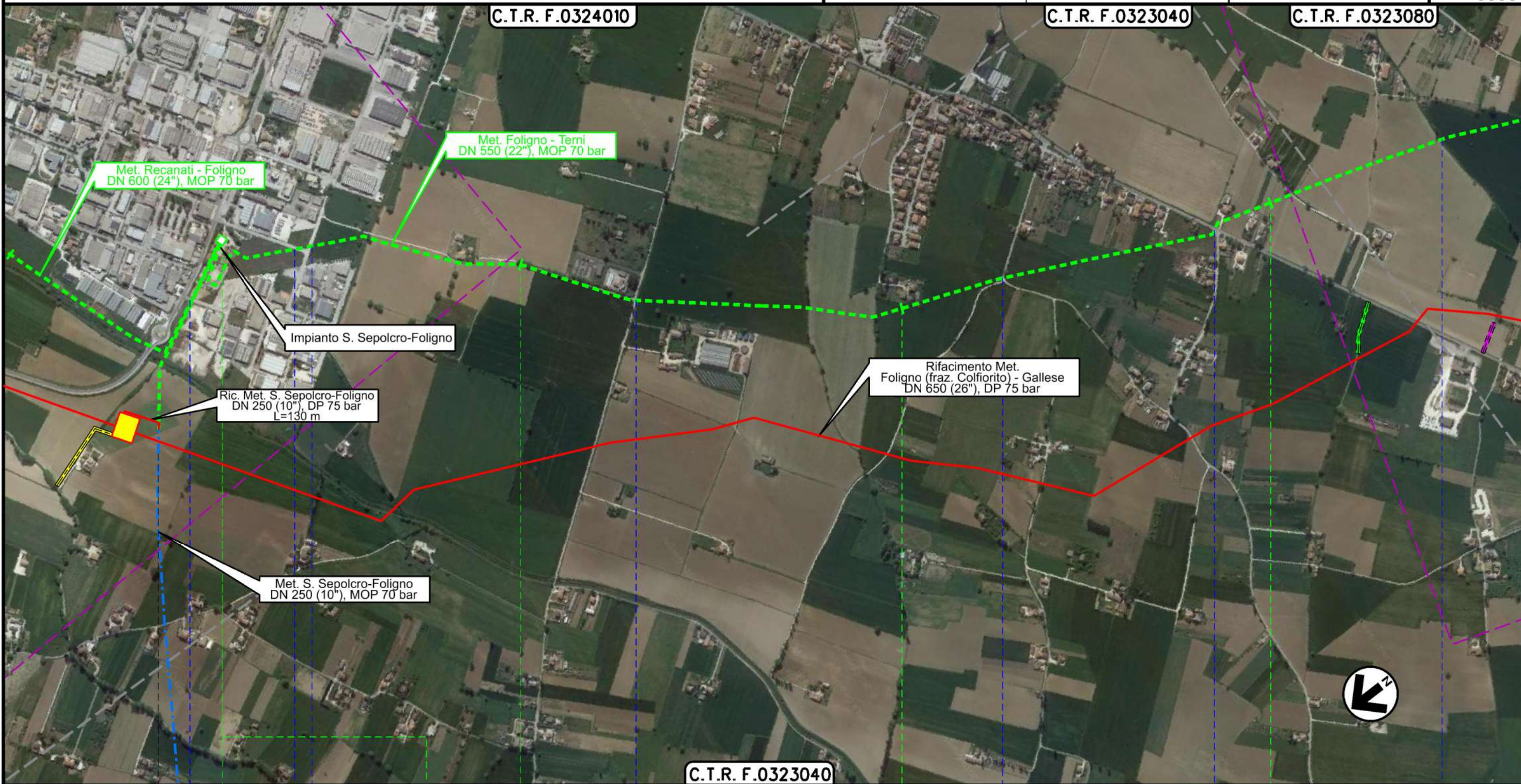
Dis. 90-DT-D-5220

Comm. NR/19093

C.T.R. F.0324010

C.T.R. F.0323040

C.T.R. F.0323080



22+785 | 0+000

1

C.T.R. F.0323040

2

3

FOLIGNO
PERUGIA

Rif. Aree Trappole/Regolazione del Met. San Sepolcro - Foligno

PID n.6 km 24-220

Impianto S. Sepolcro-Foligno 4500330/18.2

Impianti 4500220/24 Trappole 4500320/0.1

Via Giulio Giuliani

Via G. Numeister

Via Ezio Bartolomei

Via della Chiana

Via Madonna dei Cavalieri

S.R. n.316

Fosso Fossotone

Il presente disegno è di proprietà aziendale - La Società tutelera i propri diritti a termine di legge.

Dism. metanodotti (4500220) Recanati-Foligno DN 600, (4500320) Foligno-Terni DN 550, (4500350) Foligno-Terni-Civita-Roma O. Tr. Terni-Civita Castellana DN 550 e opere connesse

2	24/02/20	AGGIORNAMENTO-EMISSIONE PER PERMESSI	L.FALCETELLI	F.VITALI	A.SPADACINI
1	31/01/20	EMISSIONE PER PERMESSI	L.FALCETELLI	F.VITALI	A.SPADACINI
INDICE	DATA	R E V I S I O N I			
		ELABORATO	VERIFICATO	APPROVATO	

Foglio
9

di 30

Scala
1:10000

FOTO AEREA CON SITI RETE NATURA 2000



Rif.TFM: 011-PJMI-005-90-DT-D-5220

Dis. 90-DT-D-5220

Comm. NR/19093

C.T.R. F.0323080



C.T.R. F.0323040

C.T.R. F.0323080

FOLIGNO

PERUGIA

MONTEFALCO

PDS 4102683/1

Fosso Fossotone

Va Largo in Maceratola

Fiume Topino

Via Monte Priora

Rio Alveolo

Fiume Clitunno

Torrente Teverone

Fosso Alveo di Montefalco

Strada Comunale

Il presente disegno è di proprietà aziendale - La Società tutelera i propri diritti a termine di legge.

Dism. metanodotti (4500220) Recanati-Foligno DN 600, (4500320) Foligno-Terni DN 550, (4500350) Foligno-Terni-Civita-Roma O. Tr. Terni-Civita Castellana DN 550 e opere connesse

2	24/02/20	AGGIORNAMENTO-EMISSIONE PER PERMESSI	L.FALCETELLI	F.VITALI	A.SPADACINI
1	31/01/20	EMISSIONE PER PERMESSI	L.FALCETELLI	F.VITALI	A.SPADACINI
INDICE	DATA	R E V I S I O N I			
		ELABORATO	VERIFICATO	APPROVATO	

Foglio
9bis
di 30
Scala
1:10000

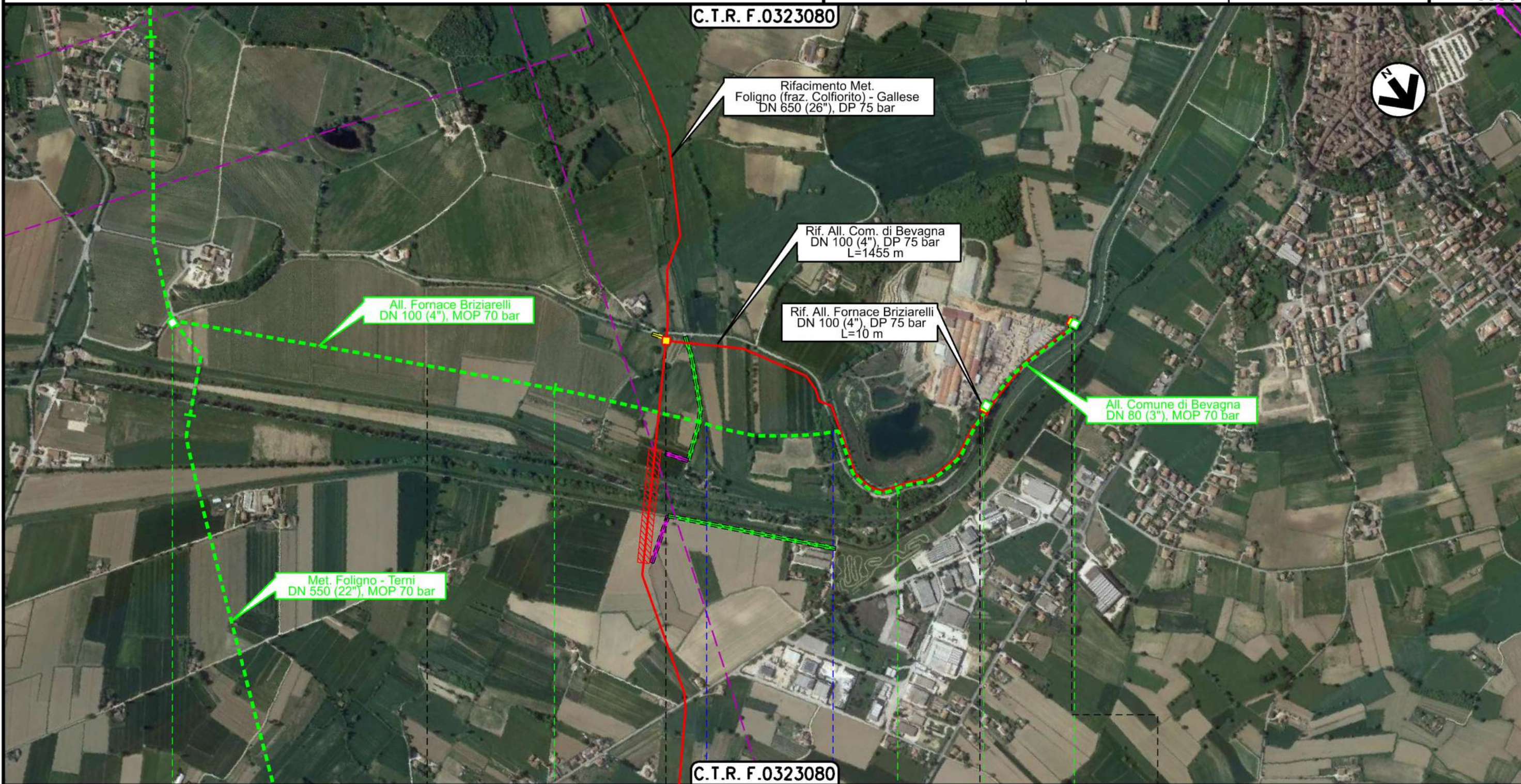
FOTO AEREA CON SITI RETE NATURA 2000



Ri.F.TFM: 011-PJMI-005-90-DT-D-5220

Dis. **90-DT-D-5220**

Comm. **NR/19093**




C.T.R. F.0323080

0+000 1 2 2+340 0+000 0+330

MONTEFALCO

BEVAGNA

PERUGIA



Fosso Malcompare Via Teverone

Il presente disegno è di proprietà aziendale - La Società tutela i propri diritti a termine di legge.

Dism. metanodotti (4500220) Recanati-Foligno DN 600, (4500320) Foligno-Terni DN 550, (4500350) Foligno-Terni-Civita-Roma O. Tr. Terni-Civita Castellana DN 550 e opere connesse

2	24/02/20	AGGIORNAMENTO-EMISSIONE PER PERMESSI	L.FALCETELLI	F.VITALI	A.SPADACINI
1	31/01/20	EMISSIONE PER PERMESSI	L.FALCETELLI	F.VITALI	A.SPADACINI
INDICE	DATA	R E V I S I O N I			
		ELABORATO	VERIFICATO	APPROVATO	

Foglio
10
di 30
Scala
1:10000

FOTO AEREA CON SITI RETE NATURA 2000



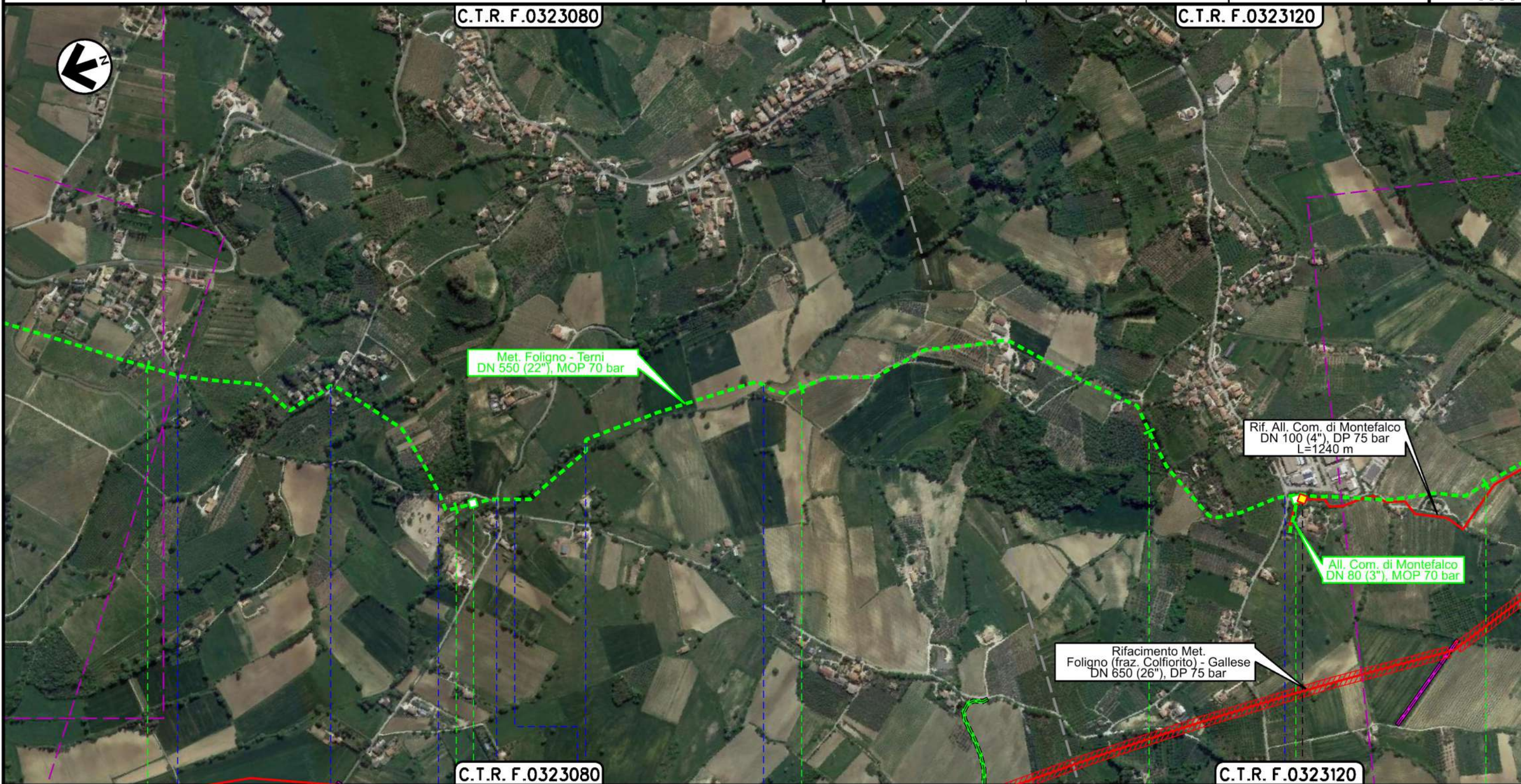
Rif. TFM: 011-PJMI-005-90-DT-D-5220

Dis. 90-DT-D-5220

Comm. NR/19093

C.T.R. F.0323080

C.T.R. F.0323120



C.T.R. F.0323080

C.T.R. F.0323120

MONTEFALCO
PERUGIA



Il presente disegno è di proprietà aziendale - La Società tutelera i propri diritti a termine di legge.

Dism. metanodotti (4500220) Recanati-Foligno DN 600, (4500320) Foligno-Terni DN 550, (4500350) Foligno-Terni-Civita-Roma O. Tr. Terni-Civita Castellana DN 550 e opere connesse

2	24/02/20	AGGIORNAMENTO-EMISSIONE PER PERMESSI	L.FALCETELLI	F.VITALI	A.SPADACINI
1	31/01/20	EMISSIONE PER PERMESSI	L.FALCETELLI	F.VITALI	A.SPADACINI
INDICE	DATA	R E V I S I O N I			
		ELABORATO	VERIFICATO	APPROVATO	

Foglio
11
di 30
Scala
1:10000

FOTO AEREA CON SITI RETE NATURA 2000



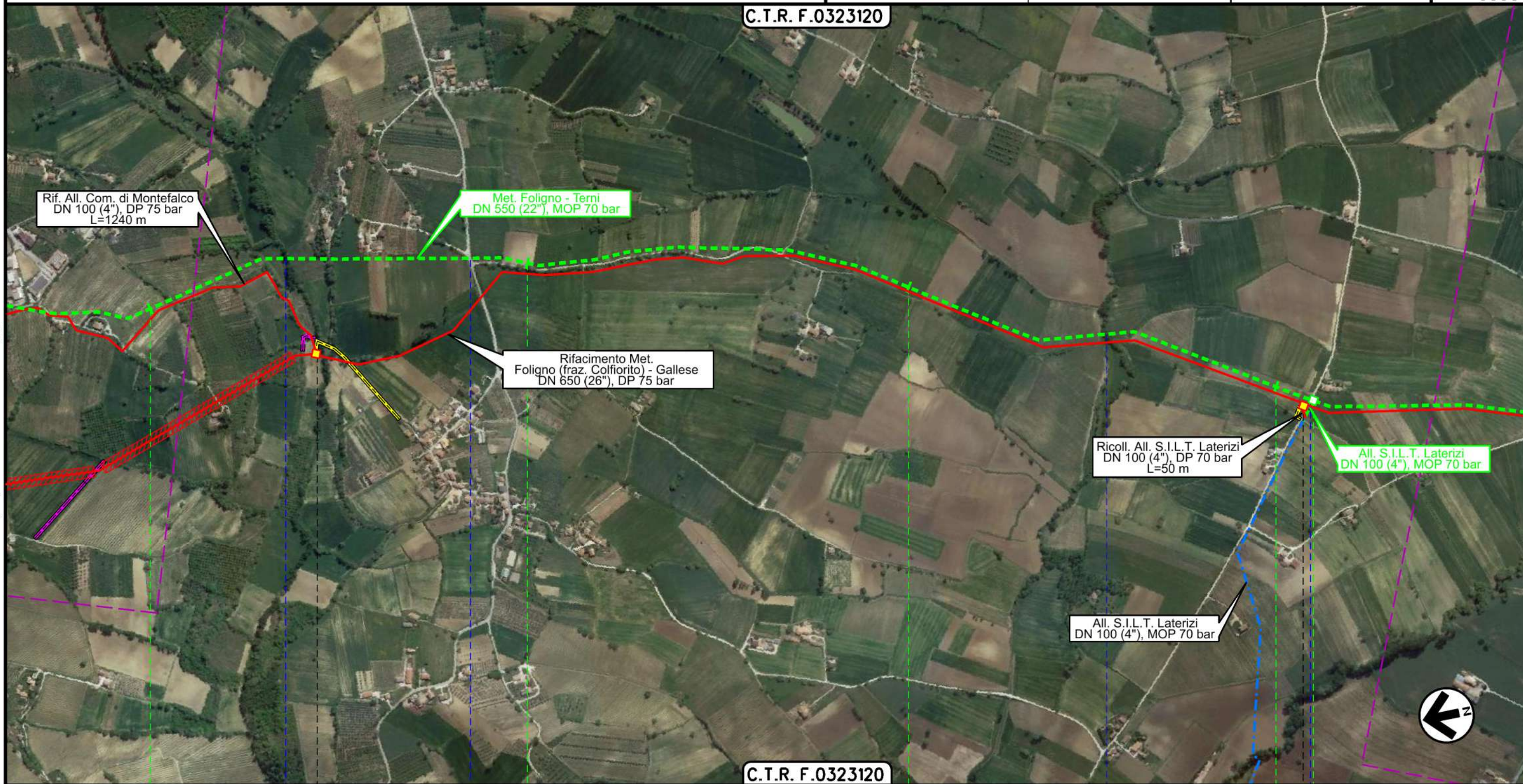
RiF.TFM: 011-PJMI-005-90-DT-D-5220

Dis. 90-DT-D-5220

Comm. NR/19093

C.T.R. F.0323120

C.T.R. F.0323120



MONTEFALCO
PERUGIA

PIDS n.8/A km 35-345

Fosso Satriano

Str. Vic. Casole

PIDS n.7/B km 38-535

Torrente Attone

Str. Vicinale Gualdo
Castellano Spoleto

PIDS 4102857/1

Il presente disegno è di proprietà aziendale - La Società tutelera i propri diritti a termine di legge.

Dism. metanodotti (4500220) Recanati-Foligno DN 600, (4500320) Foligno-Terni DN 550, (4500350) Foligno-Terni-Civita-Roma O. Tr. Terni-Civita Castellana DN 550 e opere connesse

2	24/02/20	AGGIORNAMENTO-EMISSIONE PER PERMESSI	L.FALCETELLI	F.VITALI	A.SPADACINI
1	31/01/20	EMISSIONE PER PERMESSI	L.FALCETELLI	F.VITALI	A.SPADACINI
INDICE	DATA	R E V I S I O N I			
		ELABORATO	VERIFICATO	APPROVATO	

Foglio
12
di 30
Scala
1:10000

FOTO AEREA CON SITI RETE NATURA 2000



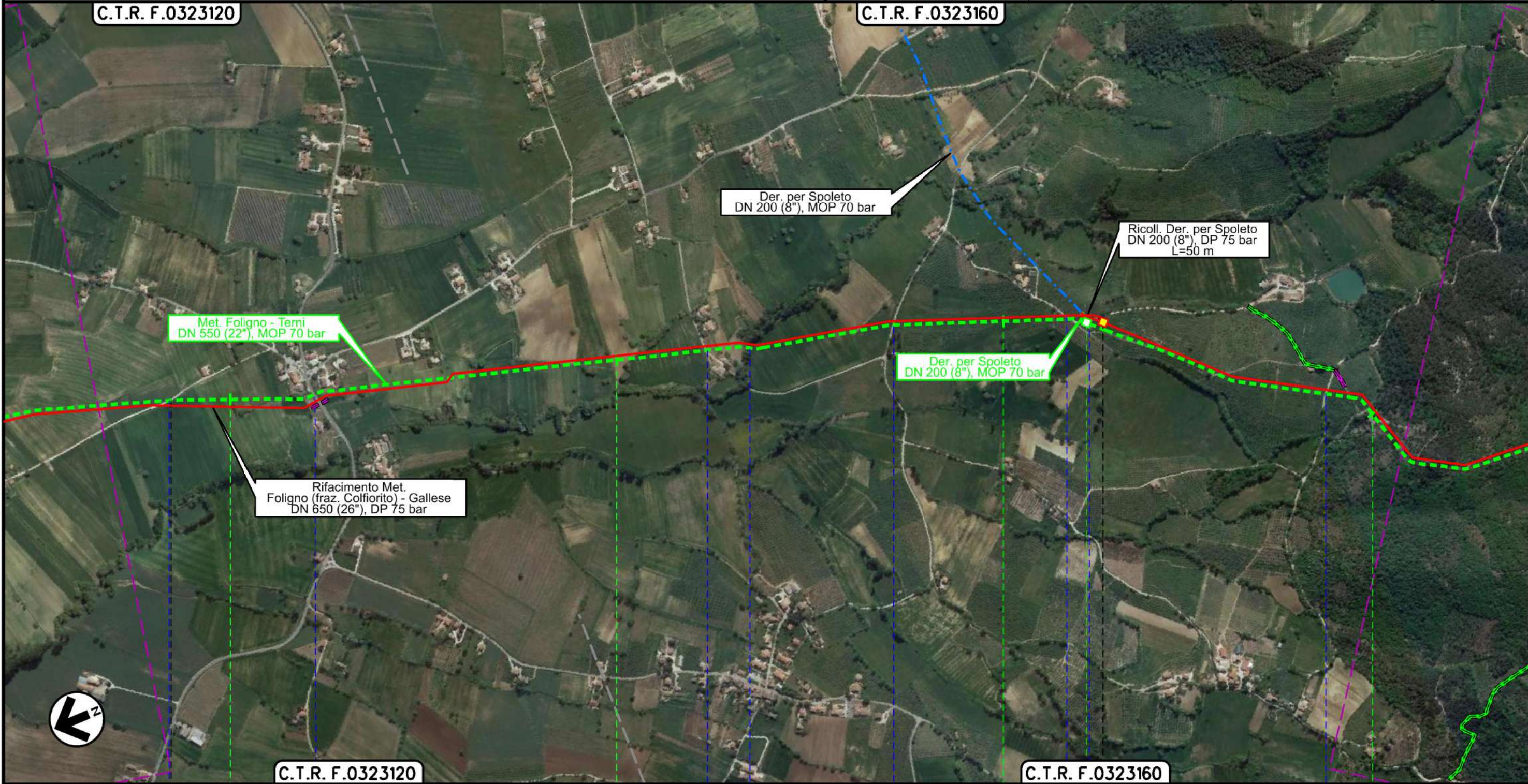
Rif. TFM: 011-PJMI-005-90-DT-D-5220

Dis. 90-DT-D-5220

Comm. NR/19093

C.T.R. F.0323120

C.T.R. F.0323160



C.T.R. F.0323120

C.T.R. F.0323160

MONTEFALCO

GIANO DELL'UMBRIA

PERUGIA



PIDI n.8 km 41-715

Str. Vic. S. Pietro

S.P. n.451

Str. Comunale

Torrente Puglia

Via Casa Iaco

Str. Comunale

Str. Comunale

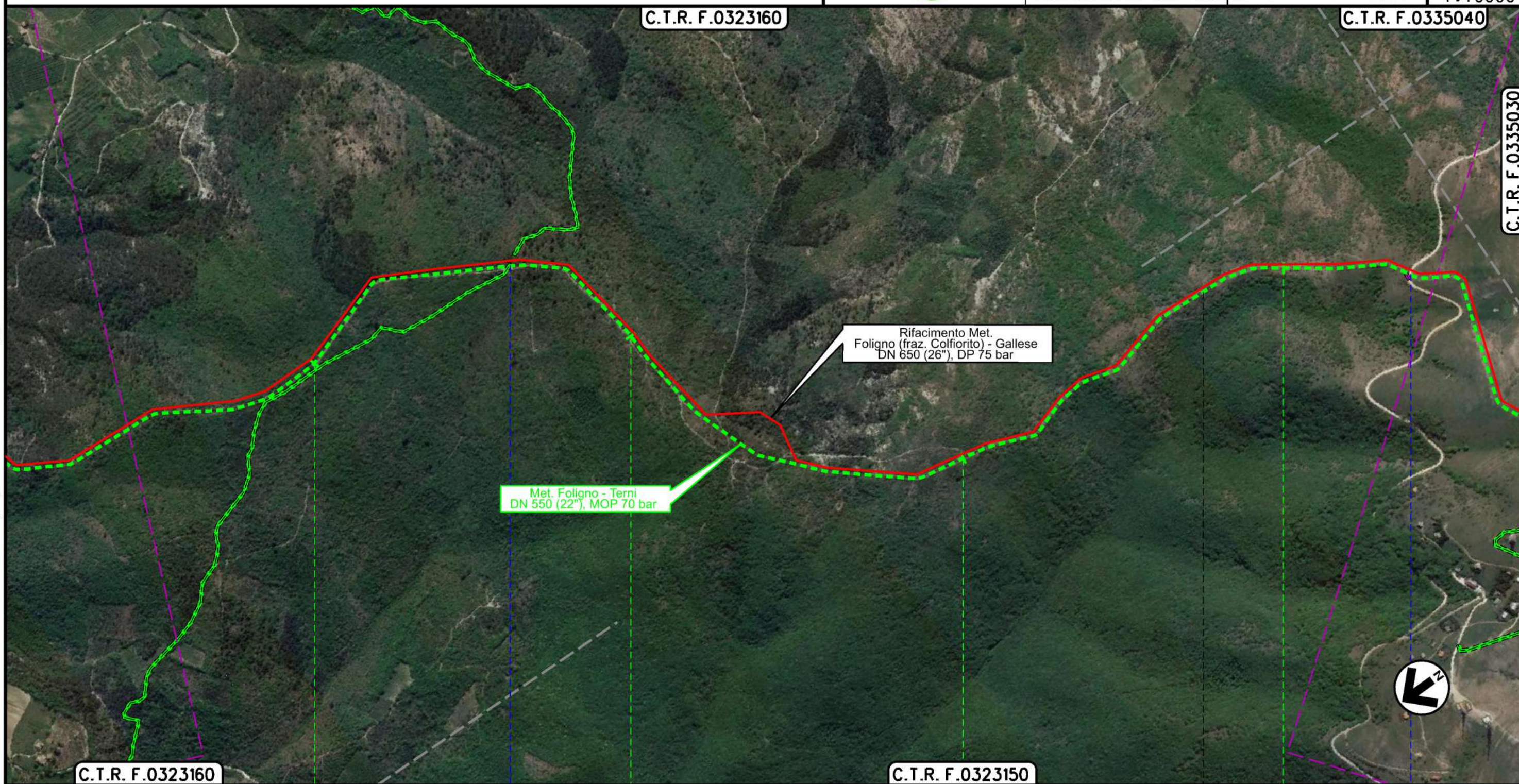
Loc. Seggiano

Il presente disegno è di proprietà aziendale - La Società tutelera i propri diritti a termine di legge.


Dism. metanodotti (4500220) Recanati-Foligno DN 600, (4500320) Foligno-Terni DN 550, (4500350) Foligno-Terni-Civita-Roma O. Tr. Terni-Civita Castellana DN 550 e opere connesse

2	24/02/20	AGGIORNAMENTO-EMISSIONE PER PERMESSI	L.FALCETELLI	F.VITALI	A.SPADACINI	Foglio 13 di 30
1	31/01/20	EMISSIONE PER PERMESSI	L.FALCETELLI	F.VITALI	A.SPADACINI	
INDICE		DATA	R E V I S I O N I			Dis. 90-DT-D-5220
					 R.F.TFM: 011-PJMI-005-90-DT-D-5220	Comm. NR/19093
						Scala 1:10000

FOTO AEREA CON SITI RETE NATURA 2000



Il presente disegno e' di proprieta' aziendale - La Societa' tutelera' i propri diritti a termine di legge.

19	20	21	22
GIANO DELL'UMBRIA		SPOLETO	
PERUGIA			
Via della Madonna del Rosario		S.P. n.455	
			

Dism. metanodotti (4500220) Recanati-Foligno DN 600, (4500320) Foligno-Terni DN 550, (4500350) Foligno-Terni-Civita-Roma O. Tr. Terni-Civita Castellana DN 550 e opere connesse

2	24/02/20	AGGIORNAMENTO-EMISSIONE PER PERMESSI	L.FALCETELLI	F.VITALI	A.SPADACINI
1	31/01/20	EMISSIONE PER PERMESSI	L.FALCETELLI	F.VITALI	A.SPADACINI
INDICE	DATA	R E V I S I O N I			
		ELABORATO	VERIFICATO	APPROVATO	

Foglio
14
di 30
Scala
1:10000

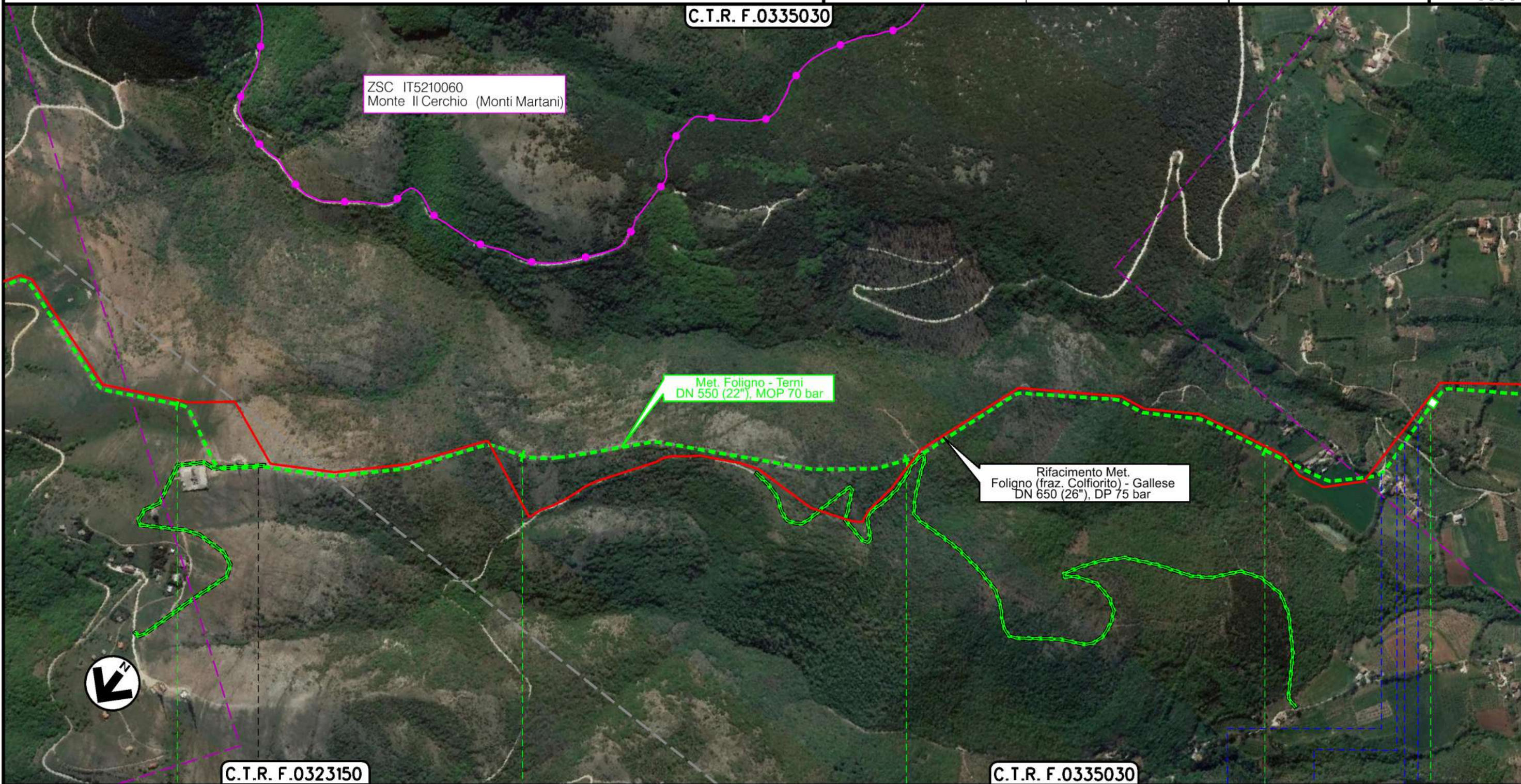
FOTO AEREA CON SITI RETE NATURA 2000



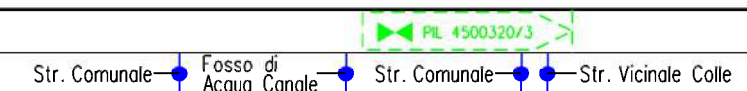
Rif.TFM: 011-PJMI-005-90-DT-D-5220

Dis. **90-DT-D-5220**

Comm. **NR/19093**



Il presente disegno e' di proprieta' aziendale - La Societa' tutelera' i propri diritti a termine di legge.



Dism. metanodotti (4500220) Recanati-Foligno DN 600, (4500320) Foligno-Terni DN 550, (4500350) Foligno-Terni-Civita-Roma O. Tr. Terni-Civita Castellana DN 550 e opere connesse

2	24/02/20	AGGIORNAMENTO-EMISSIONE PER PERMESSI	L.FALCETELLI	F.VITALI	A.SPADACINI
1	31/01/20	EMISSIONE PER PERMESSI	L.FALCETELLI	F.VITALI	A.SPADACINI
INDICE	DATA	R E V I S I O N I			
		ELABORATO	VERIFICATO	APPROVATO	

Foglio
15
di 30
Scala
1:10000

FOTO AEREA CON SITI RETE NATURA 2000

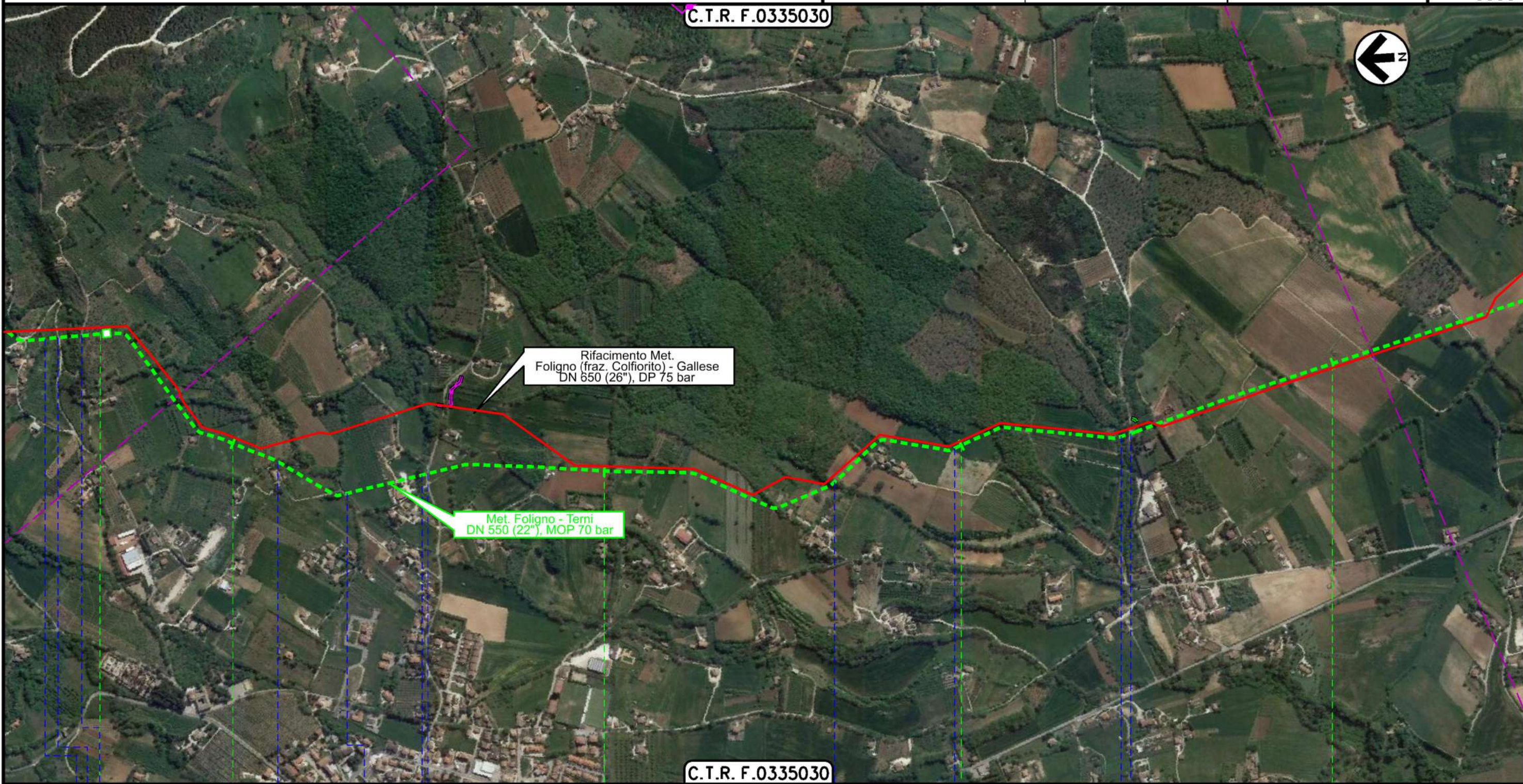


RiF.TFM: 011-PJMI-005-90-DT-D-5220

Dis. 90-DT-D-5220

Comm. NR/19093

C.T.R. F.0335030



27

28

29

30

MASSA MARTANA
PERUGIA

PIL 4500320/3

Fosso di Acqua Canale — Str. Comunale — Str. Comunale — Str. Comunale — Fosso — S.P. n.455 — Fosso Passinone — Fosso di S. Maria — Torrente Tribio — Vocabolo Ausa

— Str. Vicinale Colle

Il presente disegno è di proprietà aziendale - La Società tutelera i propri diritti a termine di legge.

Dism. metanodotti (4500220) Recanati-Foligno DN 600, (4500320) Foligno-Terni DN 550, (4500350) Foligno-Terni-Civita-Roma O. Tr. Terni-Civita Castellana DN 550 e opere connesse

2	24/02/20	AGGIORNAMENTO-EMISSIONE PER PERMESSI	L.FALCETELLI	F.VITALI	A.SPADACINI
1	31/01/20	EMISSIONE PER PERMESSI	L.FALCETELLI	F.VITALI	A.SPADACINI
INDICE	DATA	R E V I S I O N I			
		ELABORATO	VERIFICATO	APPROVATO	

Foglio
16
di 30
Scala
1:10000

FOTO AEREA CON SITI RETE NATURA 2000



Ri.F.TFM: 011-PJMI-005-90-DT-D-5220

Dis. 90-DT-D-5220

Comm. NR/19093

C.T.R. F.0335030

C.T.R. F.0335070



Ricoll. Der. per Todì
DN 150 (6"), DP 75 bar
L=200 m

Rifacimento Met.
Foligno (fraz. Colfiorito) - Gallese
DN 650 (26"), DP 75 bar

Der. per Todì
DN 150 (6"), MOP 70 bar

Der. per Todì
DN 150 (6"), MOP 70 bar

All. Fornace F.lli Scarca
DN 100/80 (4"/3"), MOP 70 bar

Met. Foligno - Terni
DN 550 (22"), MOP 70 bar

C.T.R. F.0335070


31

32


33

34

MASSA MARTANA
PERUGIA



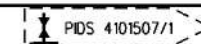
Str. Com. di S.
Maria in Pontano



S.P. n.416

Fosso Torre Lorenzetta

Fosso delle Zeppemolle



Str. Com. Loc. Massa
Martana scalo

Fosso Malabricone

Str. Com.
Loc. Competelle

S.P. n.416



Il presente disegno è di proprietà aziendale - La Società tutelerà i propri diritti a termine di legge.

Dism. metanodotti (4500220) Recanati-Foligno DN 600, (4500320) Foligno-Terni DN 550, (4500350) Foligno-Terni-Civita-Roma O. Tr. Terni-Civita Castellana DN 550 e opere connesse

2	24/02/20	AGGIORNAMENTO-EMISSIONE PER PERMESSI	L.FALCETELLI	F.VITALI	A.SPADACINI
1	31/01/20	EMISSIONE PER PERMESSI	L.FALCETELLI	F.VITALI	A.SPADACINI
INDICE	DATA	R E V I S I O N I			
		ELABORATO	VERIFICATO	APPROVATO	

Foglio
17
di 30
Scala
1:10000

FOTO AEREA CON SITI RETE NATURA 2000



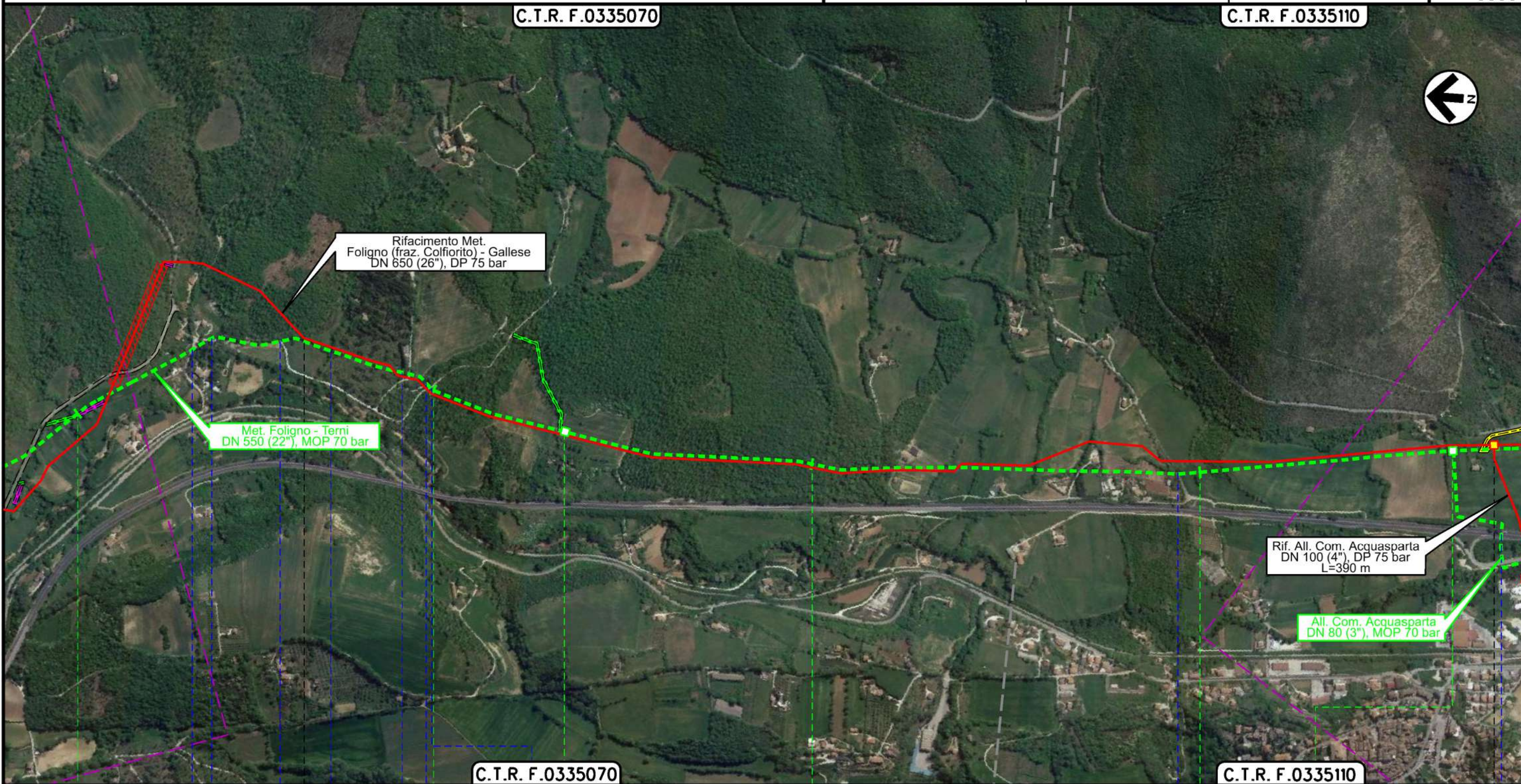
Rif. TFM: 011-PJMI-005-90-DT-D-5220

Dis. 90-DT-D-5220

Comm. NR/19093

C.T.R. F.0335070

C.T.R. F.0335110



Il presente disegno è di proprietà aziendale - La Società tutelera i propri diritti a termine di legge.

34	35	36	37
MASSA MARTANA PERUGIA		ACQUASPARTA TERNI	
Str. Comunale		Str. di Collepulcino	
Str. della Romita		S.S. 3bis (E45)	
Fosso		PIDS n.9/A km 63+145	
Str. Comunale		PIDS 4102749/1	
Fosso dell'Eremita		PIL 4500320/4	
Str. della Romita			

Dism. metanodotti (4500220) Recanati-Foligno DN 600, (4500320) Foligno-Terni DN 550, (4500350) Foligno-Terni-Civita-Roma O. Tr. Terni-Civita Castellana DN 550 e opere connesse

2	24/02/20	AGGIORNAMENTO-EMISSIONE PER PERMESSI	L.FALCETELLI	F.VITALI	A.SPADACINI
1	31/01/20	EMISSIONE PER PERMESSI	L.FALCETELLI	F.VITALI	A.SPADACINI
INDICE	DATA	R E V I S I O N I			
		ELABORATO	VERIFICATO	APPROVATO	

Foglio
18
di 30
Scala
1:10000

FOTO AEREA CON SITI RETE NATURA 2000



Ri.F.TFM: 011-PJMI-005-90-DT-D-5220

Dis. 90-DT-D-5220

Comm. NR/19093

C.T.R. F.0335110

All. Gerli Acquasparta
DN 100 (4"), MOP 70 bar

Met. Foligno - Terni
DN 550 (22"), MOP 70 bar

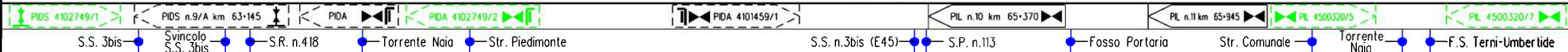
Rifacimento Met.
Foligno (fraz. Colfiorito) - Gallese
DN 650 (26"), DP 75 bar

Rif. All. Com. Acquasparta
DN 100 (4"), DP 75 bar
L=390 m

All. Com. Acquasparta
DN 80 (3"), MOP 70 bar

C.T.R. F.0335110

ACQUASPARTA
TERNI



Il presente disegno è di proprietà aziendale - La Società tutelera i propri diritti a termine di legge.

Dism. metanodotti (4500220) Recanati-Foligno DN 600, (4500320) Foligno-Terni DN 550, (4500350) Foligno-Terni-Civita-Roma O. Tr. Terni-Civita Castellana DN 550 e opere connesse

2	24/02/20	AGGIORNAMENTO-EMISSIONE PER PERMESSI	L.FALCETELLI	F.VITALI	A.SPADACINI
1	31/01/20	EMISSIONE PER PERMESSI	L.FALCETELLI	F.VITALI	A.SPADACINI
INDICE	DATA	R E V I S I O N I			
		ELABORATO	VERIFICATO	APPROVATO	

Foglio
19
di 30
Scala
1:10000

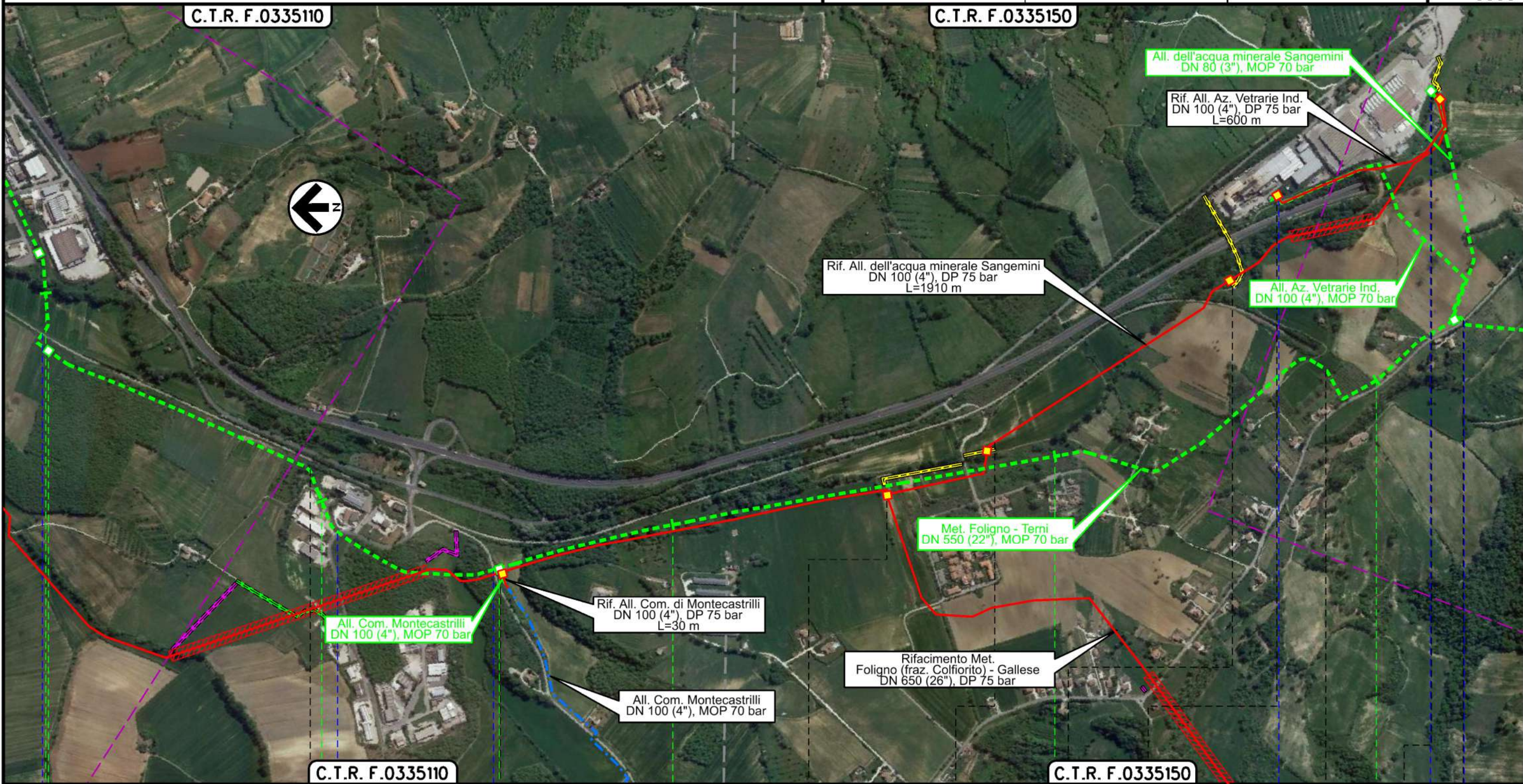
FOTO AEREA CON SITI RETE NATURA 2000



Rif. TFM: 011-PJMI-005-90-DT-D-5220

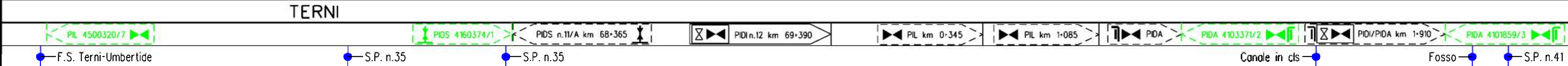
Dis. 90-DT-D-5220

Comm. NR/19093



Il presente disegno è di proprietà aziendale - La Società tutelera i propri diritti a termine di legge.

41	42	43	44	45
ACQUASPARTA	TERNI	MONTECASTRILLI	SAN GEMINI	



Dism. metanodotti (4500220) Recanati-Foligno DN 600, (4500320) Foligno-Terni DN 550, (4500350) Foligno-Terni-Civita-Roma O. Tr. Terni-Civita Castellana DN 550 e opere connesse

2	24/02/20	AGGIORNAMENTO-EMISSIONE PER PERMESSI	L.FALCETELLI	F.VITALI	A.SPADACINI
1	31/01/20	EMISSIONE PER PERMESSI	L.FALCETELLI	F.VITALI	A.SPADACINI
INDICE	DATA	R E V I S I O N I			
		ELABORATO	VERIFICATO	APPROVATO	

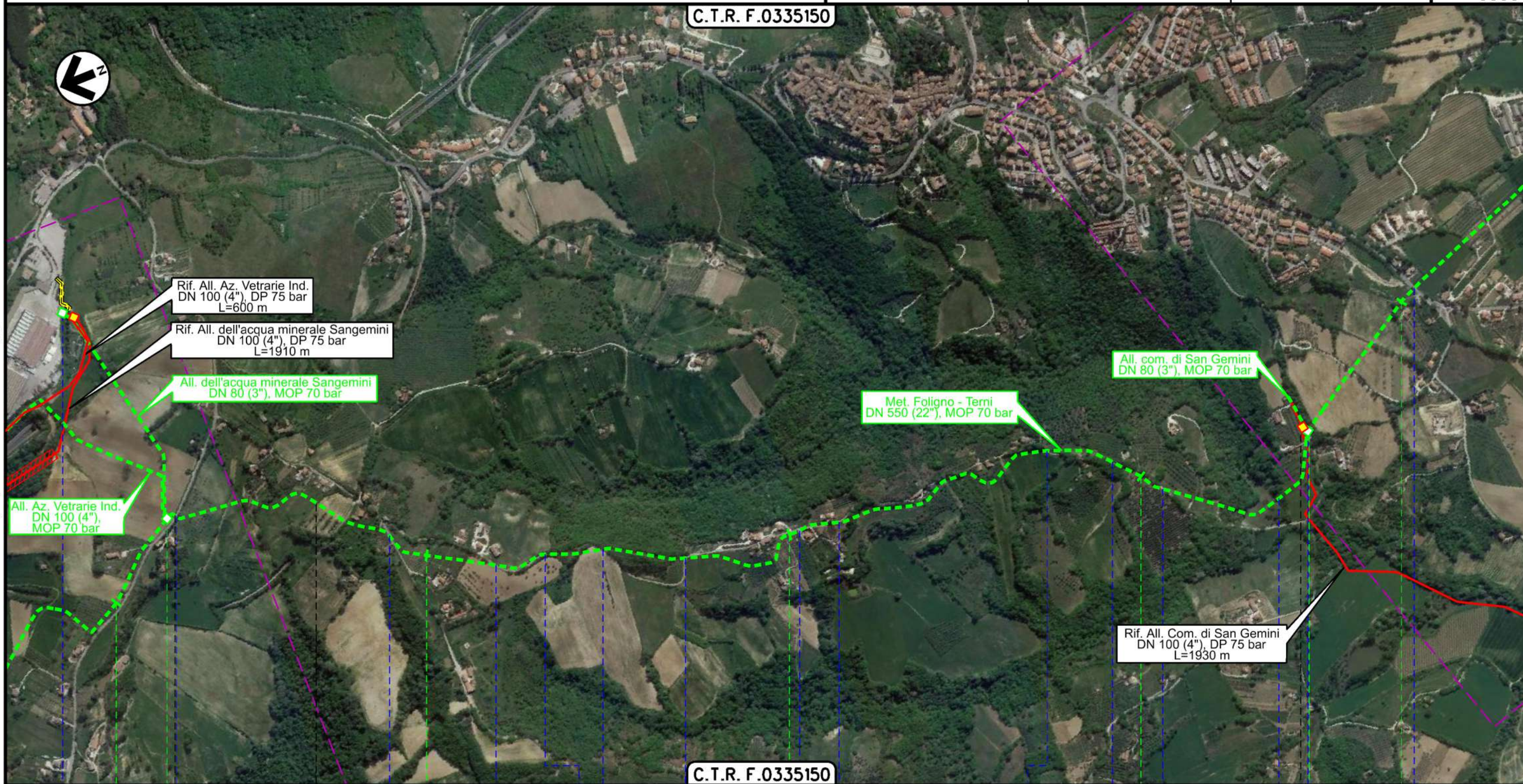
Foglio
20
di 30
Scala
1:10000

FOTO AEREA CON SITI RETE NATURA 2000




Dis. 90-DT-D-5220
Comm. NR/19093

C.T.R. F.0335150



C.T.R. F.0335150

45 SAN GEMINI MONTECASTRILLI 46 47 SAN GEMINI 48 49 TERNI



● Fosso S.P. n.41 ● Str. Comunale ● Str. Comunale ● Str. Comunale ● Str. Comunale ● Str. Comunale ● Str. Comunale ● Str. Comunale ● Str. Comunale ● Fosso di Misciano ● Str. Comunale ● S.S. 3 ter ● Str. Comunale

Il presente disegno è di proprietà aziendale - La Società tutelera i propri diritti a termine di legge.

Dism. metanodotti (4500220) Recanati-Foligno DN 600, (4500320) Foligno-Terni DN 550, (4500350) Foligno-Terni-Civita-Roma O. Tr. Terni-Civita Castellana DN 550 e opere connesse

2	24/02/20	AGGIORNAMENTO-EMISSIONE PER PERMESSI	L.FALCETELLI	F.VITALI	A.SPADACINI
1	31/01/20	EMISSIONE PER PERMESSI	L.FALCETELLI	F.VITALI	A.SPADACINI
INDICE	DATA	R E V I S I O N I			
		ELABORATO	VERIFICATO	APPROVATO	

Foglio
21
di 30
Scala
1:10000

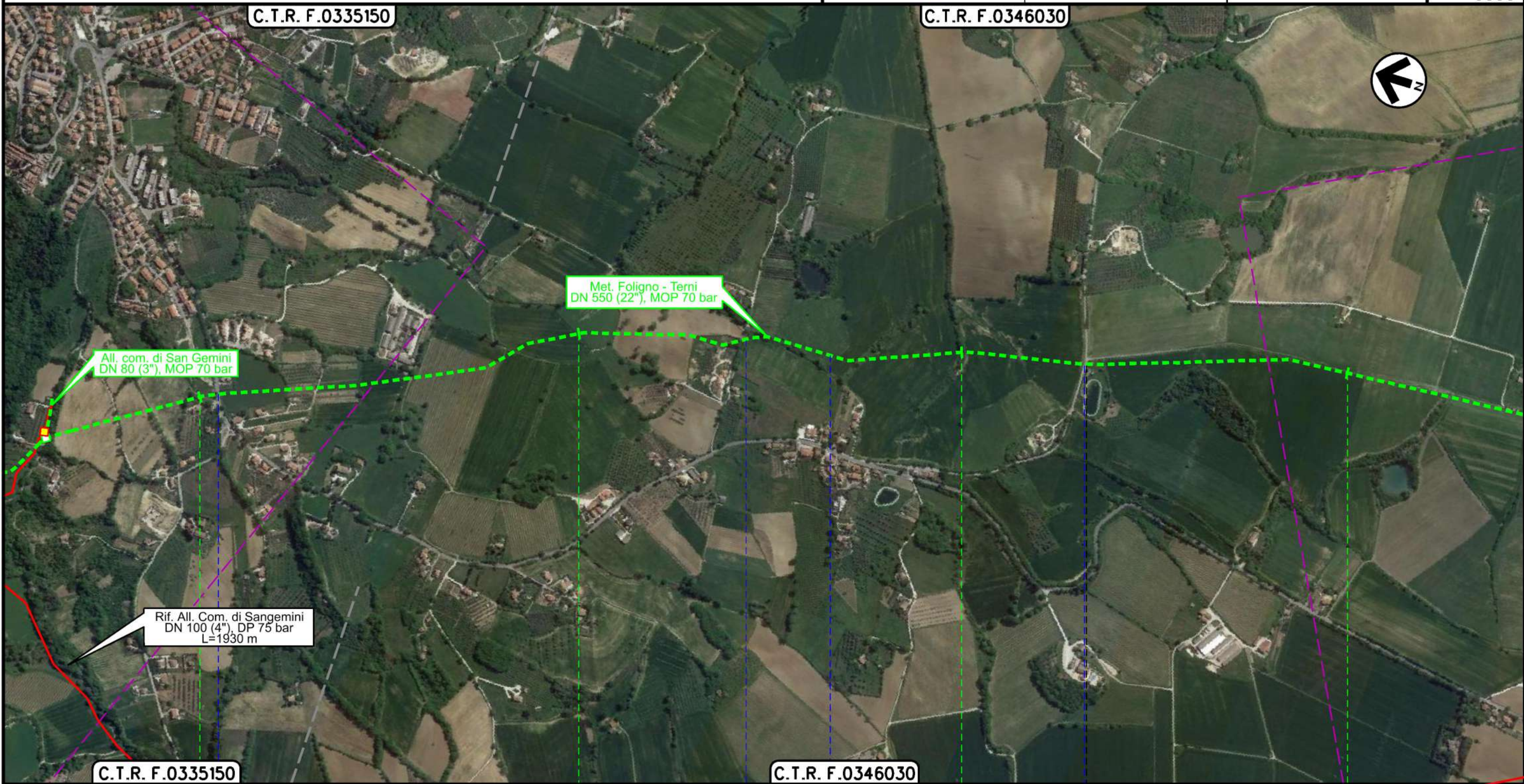
FOTO AEREA CON SITI RETE NATURA 2000



Rif.TFM: 011-PJMI-005-90-DT-D-5220

Dis. 90-DT-D-5220

Comm. NR/19093



SAN GEMINI

TERNI

NARNI

S.S. 3 ter Str. Vic. di Belvedere Str. Vic. delle Schegge Strada di Valle Antica

Il presente disegno e' di proprieta' aziendale - La Societa' tutelera' i propri diritti a termine di legge.

Dism. metanodotti (4500220) Recanati-Foligno DN 600, (4500320) Foligno-Terni DN 550, (4500350) Foligno-Terni-Civita-Roma O. Tr. Terni-Civita Castellana DN 550 e opere connesse

2	24/02/20	AGGIORNAMENTO-EMISSIONE PER PERMESSI	L.FALCETELLI	F.VITALI	A.SPADACINI
1	31/01/20	EMISSIONE PER PERMESSI	L.FALCETELLI	F.VITALI	A.SPADACINI
INDICE	DATA	R E V I S I O N I			
		ELABORATO	VERIFICATO	APPROVATO	

Foglio
22
di 30
Scala
1:10000

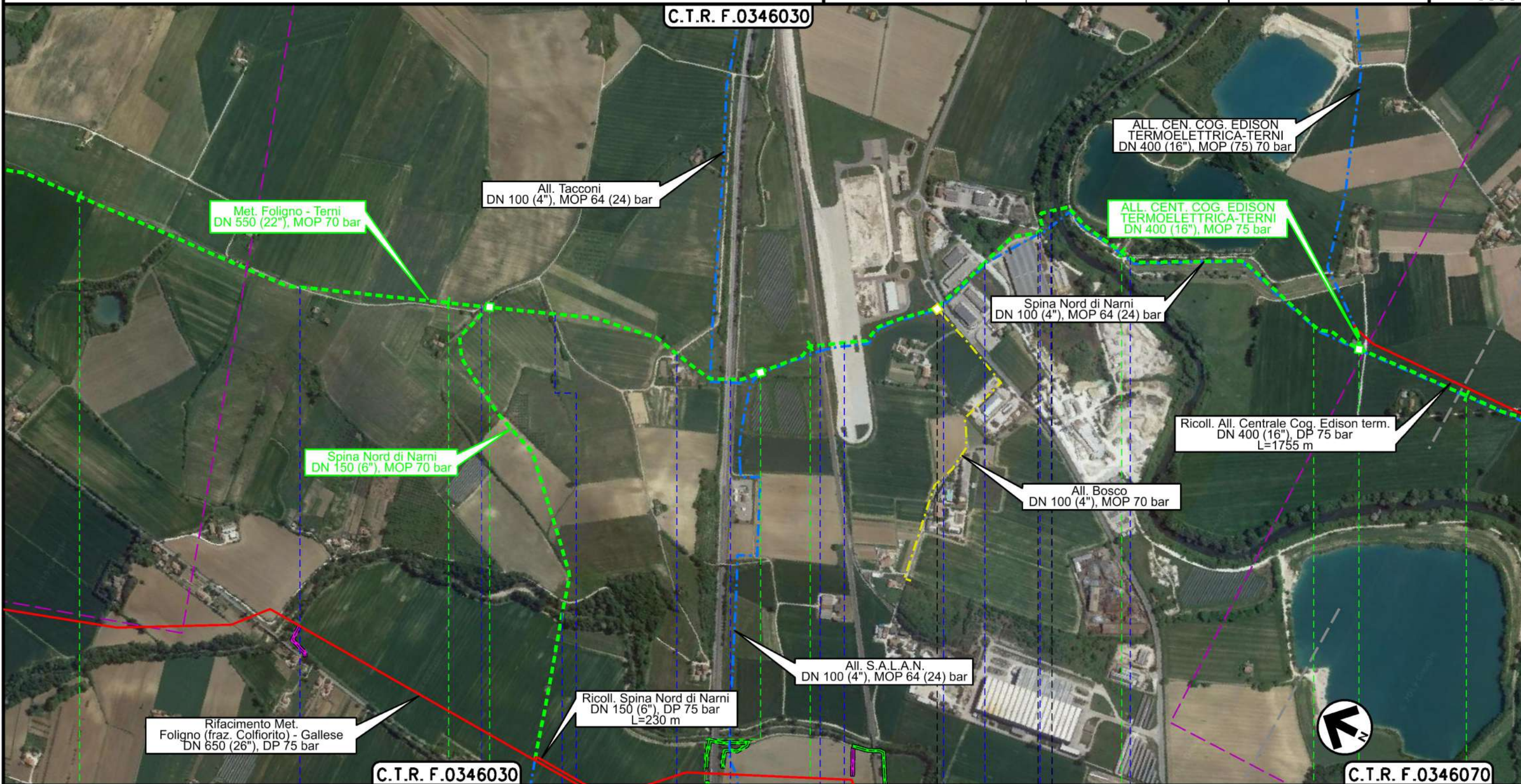
FOTO AEREA CON SITI RETE NATURA 2000



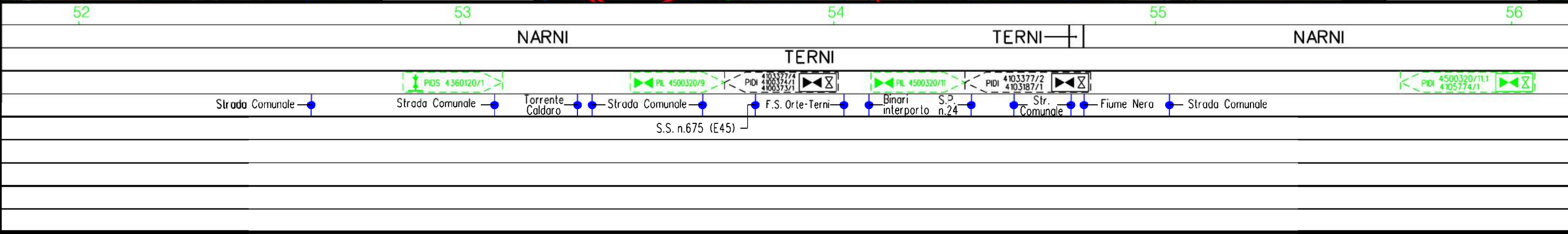
Ri.F.TFM: 011-PJMI-005-90-DT-D-5220

Dis. 90-DT-D-5220

Comm. NR/19093



Il presente disegno è di proprietà aziendale - La Società tutelera i propri diritti a termine di legge.



Dism. metanodotti (4500220) Recanati-Foligno DN 600, (4500320) Foligno-Terni DN 550, (4500350) Foligno-Terni-Civita-Roma O. Tr. Terni-Civita Castellana DN 550 e opere connesse

2	24/02/20	AGGIORNAMENTO-EMISSIONE PER PERMESSI	L.FALCETELLI	F.VITALI	A.SPADACINI
1	31/01/20	EMISSIONE PER PERMESSI	L.FALCETELLI	F.VITALI	A.SPADACINI
INDICE	DATA	R E V I S I O N I			
		ELABORATO	VERIFICATO	APPROVATO	

Foglio
23
di 30
Scala
1:10000

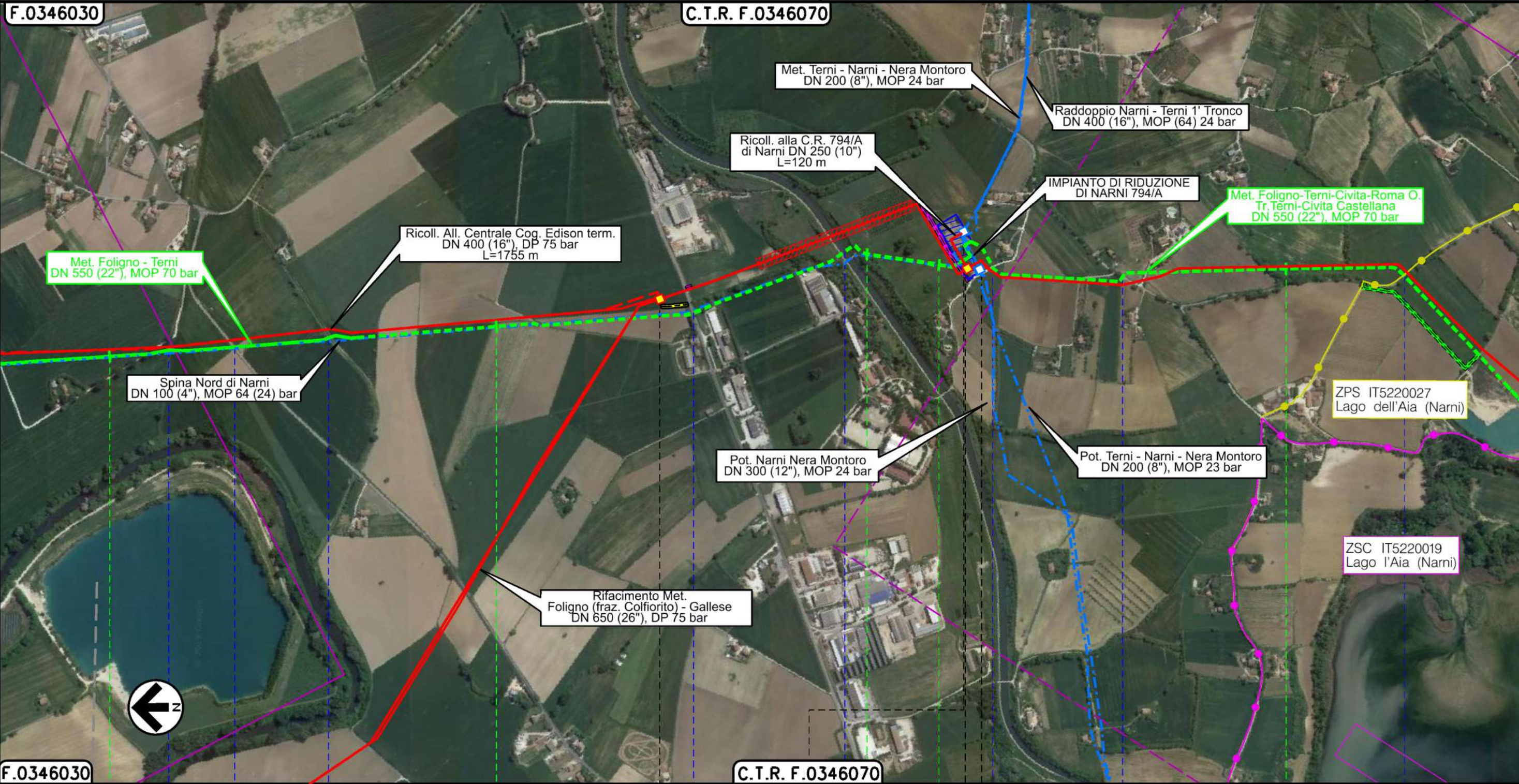
FOTO AEREA CON SITI RETE NATURA 2000



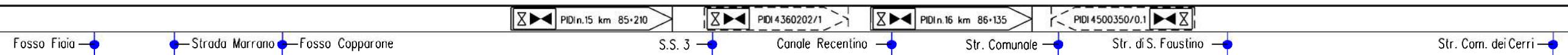
Ri.F.TFM: 011-PJMI-005-90-DT-D-5220

Dis. 90-DT-D-5220

Comm. NR/19093



NARNI
TERNI



Il presente disegno è di proprietà aziendale - La Società tutelera i propri diritti a termine di legge.

Dism. metanodotti (4500220) Recanati-Foligno DN 600, (4500320) Foligno-Terni DN 550, (4500350) Foligno-Terni-Civita-Roma O. Tr. Terni-Civita Castellana DN 550 e opere connesse

2	24/02/20	AGGIORNAMENTO-EMISSIONE PER PERMESSI	L.FALCETELLI	F.VITALI	A.SPADACINI
1	31/01/20	EMISSIONE PER PERMESSI	L.FALCETELLI	F.VITALI	A.SPADACINI
INDICE	DATA	R E V I S I O N I			
		ELABORATO	VERIFICATO	APPROVATO	

Foglio
24
di 30
Scala
1:10000

FOTO AEREA CON SITI RETE NATURA 2000



Ri F. TFM: 011-PJMI-005-90-DT-D-5220

Dis. 90-DT-D-5220

Comm. NR/19093

C.T.R. F.0346070

C.T.R. F.0346110

ZPS IT5220027
Lago dell'Aia (Narni)

Rifacimento Met.
Foligno (fraz. Colfiorito) - Gallese
DN 650 (26"), DP 75 bar

Pot. Narni - Nera Montoro
DN 300 (12"), MOP 24 bar

Pot. Terni - Narni - Nera Montoro
DN 200 (8"), MOP 23 bar

Met. Foligno-Terni-Civita-Roma O.
Tr. Terni-Civita Castellana
DN 550 (22"), MOP 70 bar

ZSC IT5220019
Lago l'Aia (Narni)

C.T.R. F.0346070

NARNI
TERNI

Str. di S.Faustino Str. Com. dei Cerri Torrente L'Aia S.P. n.64 Fosso delle Valli S.P. n.20 Acquedotto Romano

Il presente disegno e' di proprieta' aziendale - La Societa' tutelera' i propri diritti a termine di legge.

Dism. metanodotti (4500220) Recanati-Foligno DN 600, (4500320) Foligno-Terni DN 550, (4500350) Foligno-Terni-Civita-Roma O. Tr. Terni-Civita Castellana DN 550 e opere connesse

2	24/02/20	AGGIORNAMENTO-EMISSIONE PER PERMESSI	L.FALCETELLI	F.VITALI	A.SPADACINI
1	31/01/20	EMISSIONE PER PERMESSI	L.FALCETELLI	F.VITALI	A.SPADACINI
INDICE	DATA	R E V I S I O N I			
		ELABORATO	VERIFICATO	APPROVATO	

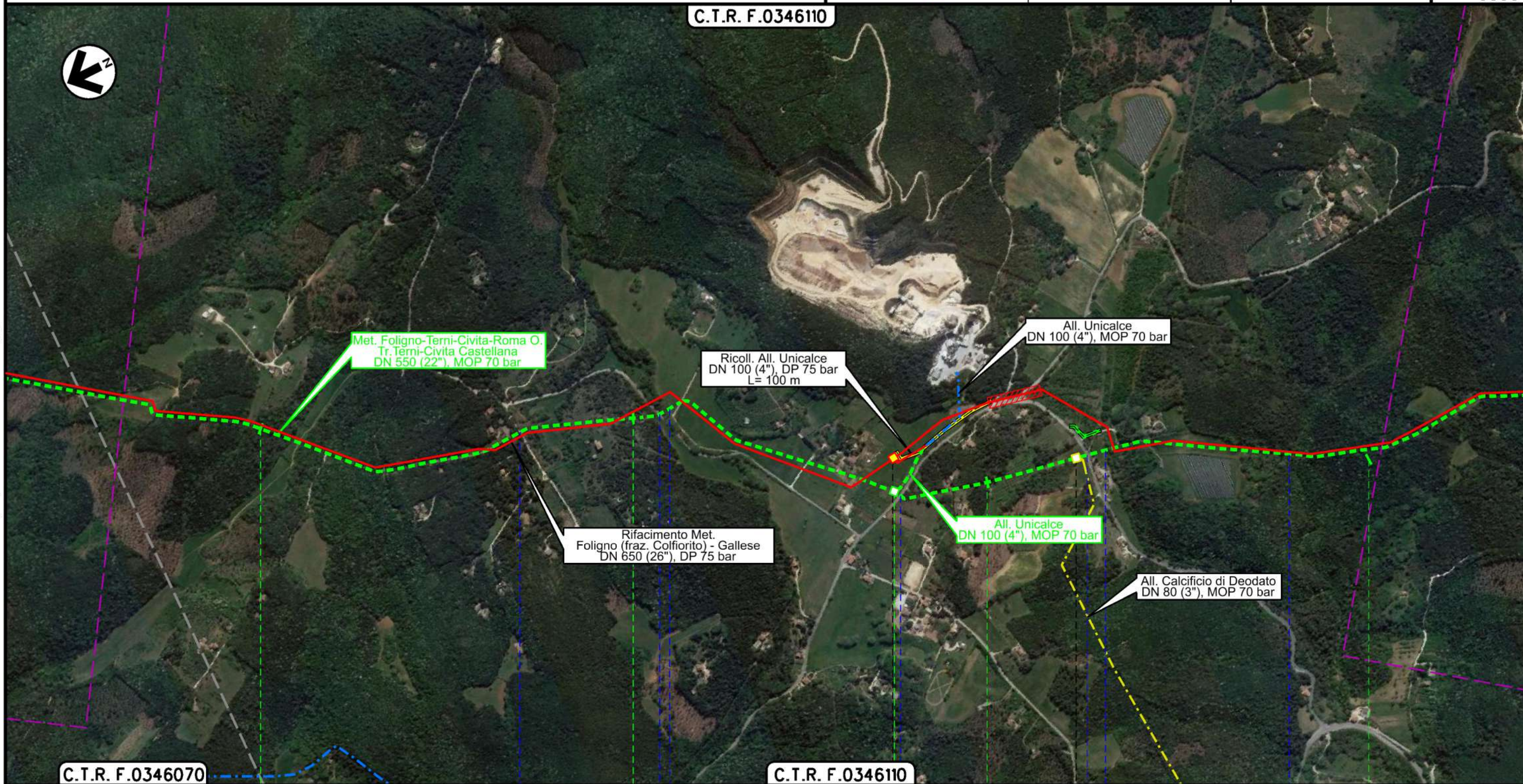
Foglio
25
di 30
Scala
1:10000

FOTO AEREA CON SITI RETE NATURA 2000



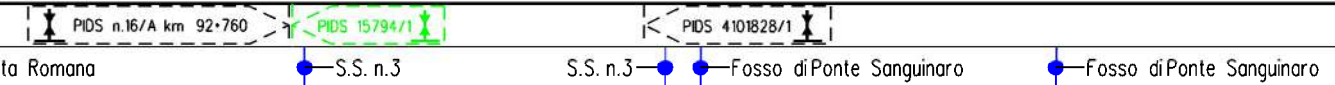
Dis. **90-DT-D-5220**
Comm. **NR/19093**

C.T.R. F.0346110



Il presente disegno e' di proprieta' aziendale - La Societa' tutelera' i propri diritti a termine di legge.

NARNI
TERNI

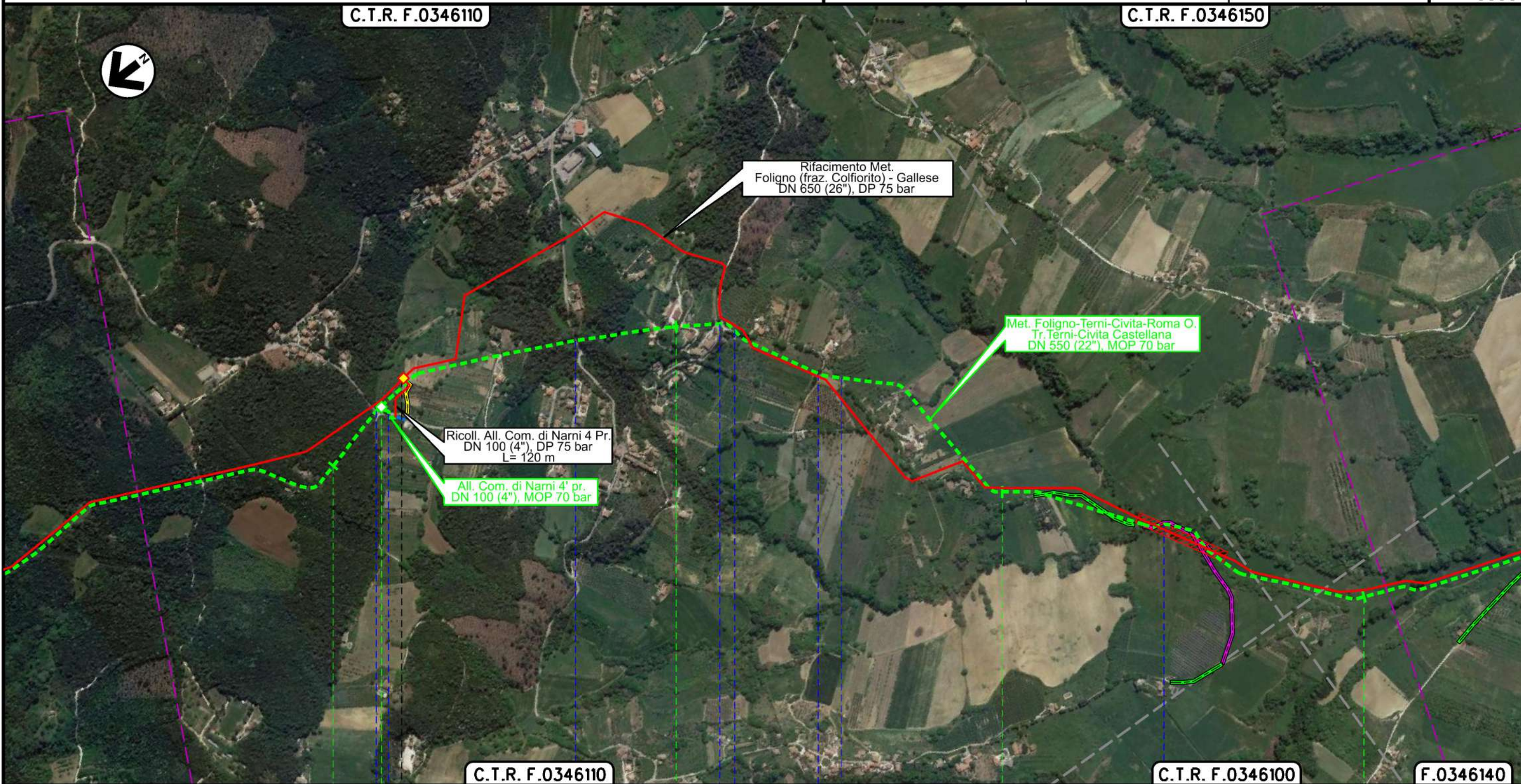


Dism. metanodotti (4500220) Recanati-Foligno DN 600, (4500320) Foligno-Terni DN 550, (4500350) Foligno-Terni-Civita-Roma O. Tr. Terni-Civita Castellana DN 550 e opere connesse

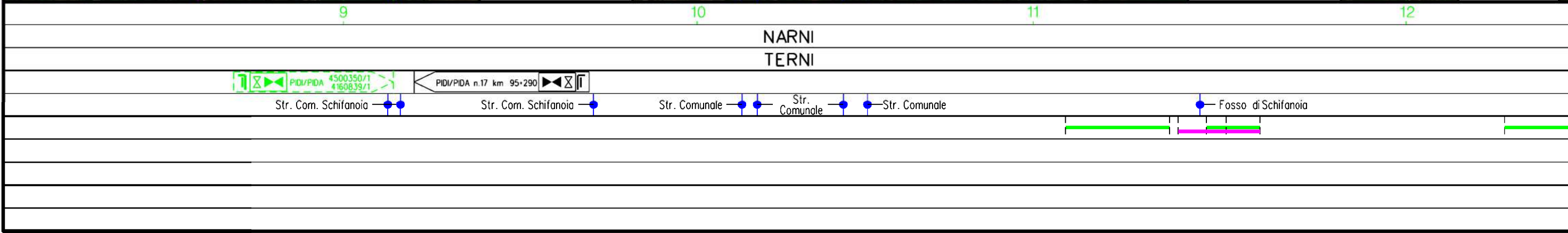
2	24/02/20	AGGIORNAMENTO-EMISSIONE PER PERMESSI	L.FALCETELLI	F.VITALI	A.SPADACINI
1	31/01/20	EMISSIONE PER PERMESSI	L.FALCETELLI	F.VITALI	A.SPADACINI
INDICE	DATA	R E V I S I O N I			
		ELABORATO	VERIFICATO	APPROVATO	
					
			Dis. 90-DT-D-5220		
			Comm. NR/19093		

Foglio 26 di 30
Scala 1:10000

FOTO AEREA CON SITI RETE NATURA 2000



Il presente disegno è di proprietà aziendale - La Società tutelera i propri diritti a termine di legge.



Dism. metanodotti (4500220) Recanati-Foligno DN 600, (4500320) Foligno-Terni DN 550, (4500350) Foligno-Terni-Civita-Roma O. Tr. Terni-Civita Castellana DN 550 e opere connesse

2	24/02/20	AGGIORNAMENTO-EMISSIONE PER PERMESSI	L.FALCETELLI	F.VITALI	A.SPADACINI
1	31/01/20	EMISSIONE PER PERMESSI	L.FALCETELLI	F.VITALI	A.SPADACINI
INDICE	DATA	R E V I S I O N I			
		ELABORATO		VERIFICATO	APPROVATO
		Dis. 90-DT-D-5220			
		Comm. NR/19093		Scala 1:10000	

Foglio 27 di 30
Scala 1:10000

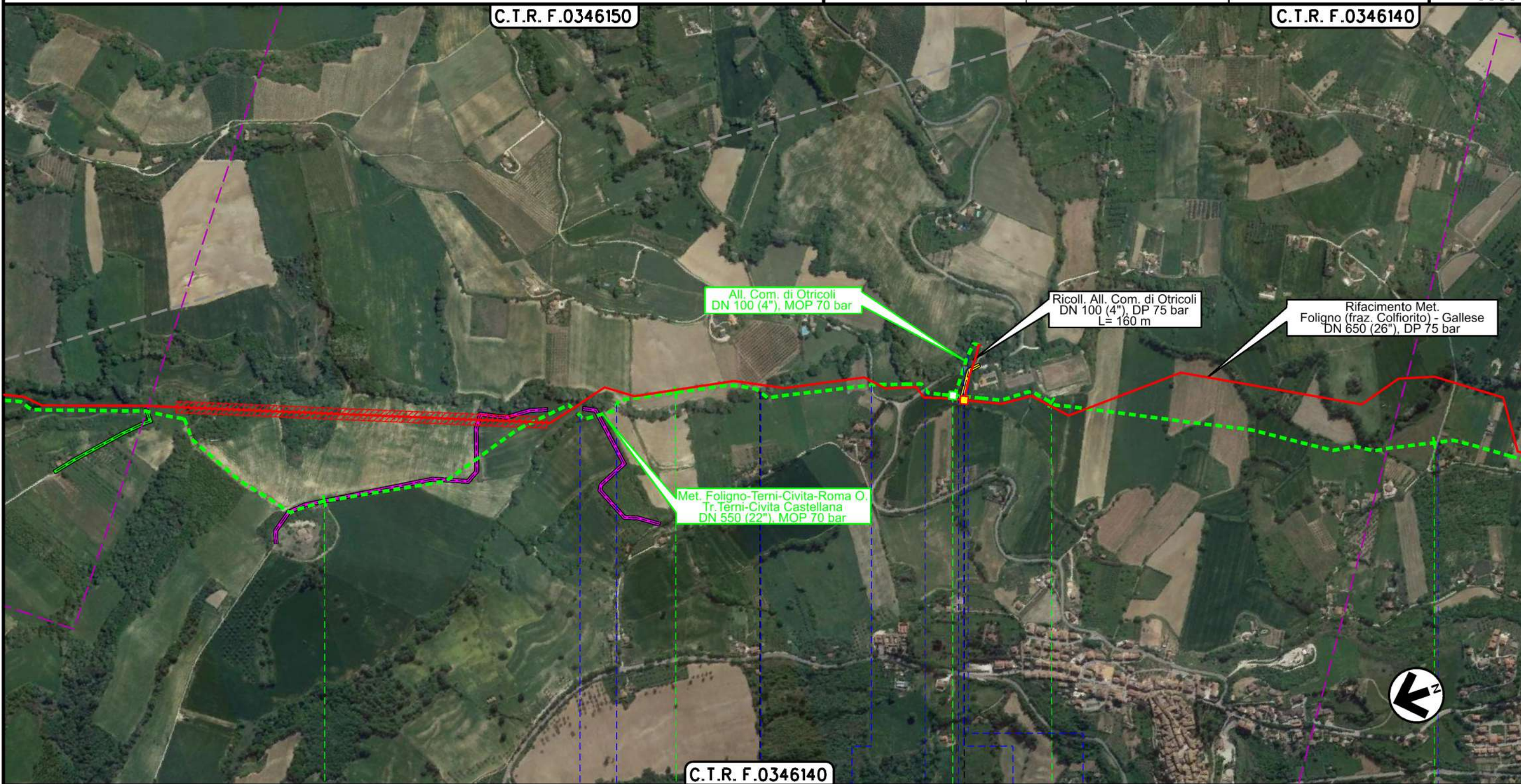
FOTO AEREA CON SITI RETE NATURA 2000



Ri.F.TFM: 011-PJMI-005-90-DT-D-5220

C.T.R. F.0346150

C.T.R. F.0346140



13 14 15 16

NARNI

TERNI

OTRICOLI

PIDA 4160490/1 < PIDA n.17/A km 101-005 >

Fosso Fosso Primolaio Fosso Primolaio Str. Com. del Poggio S.P. n.71 Fosso S.P. n.71 Fosso Str. Com. S. Pietro

Il presente disegno è di proprietà aziendale - La Società tutelera i propri diritti a termine di legge.

Dism. metanodotti (4500220) Recanati-Foligno DN 600, (4500320) Foligno-Terni DN 550, (4500350) Foligno-Terni-Civita-Roma O. Tr. Terni-Civita Castellana DN 550 e opere connesse

2	24/02/20	AGGIORNAMENTO-EMISSIONE PER PERMESSI	L.FALCETELLI	F.VITALI	A.SPADACINI
1	31/01/20	EMISSIONE PER PERMESSI	L.FALCETELLI	F.VITALI	A.SPADACINI
INDICE	DATA	R E V I S I O N I			
		ELABORATO	VERIFICATO	APPROVATO	

Foglio
28
di 30
Scala
1:10000

FOTO AEREA CON SITI RETE NATURA 2000

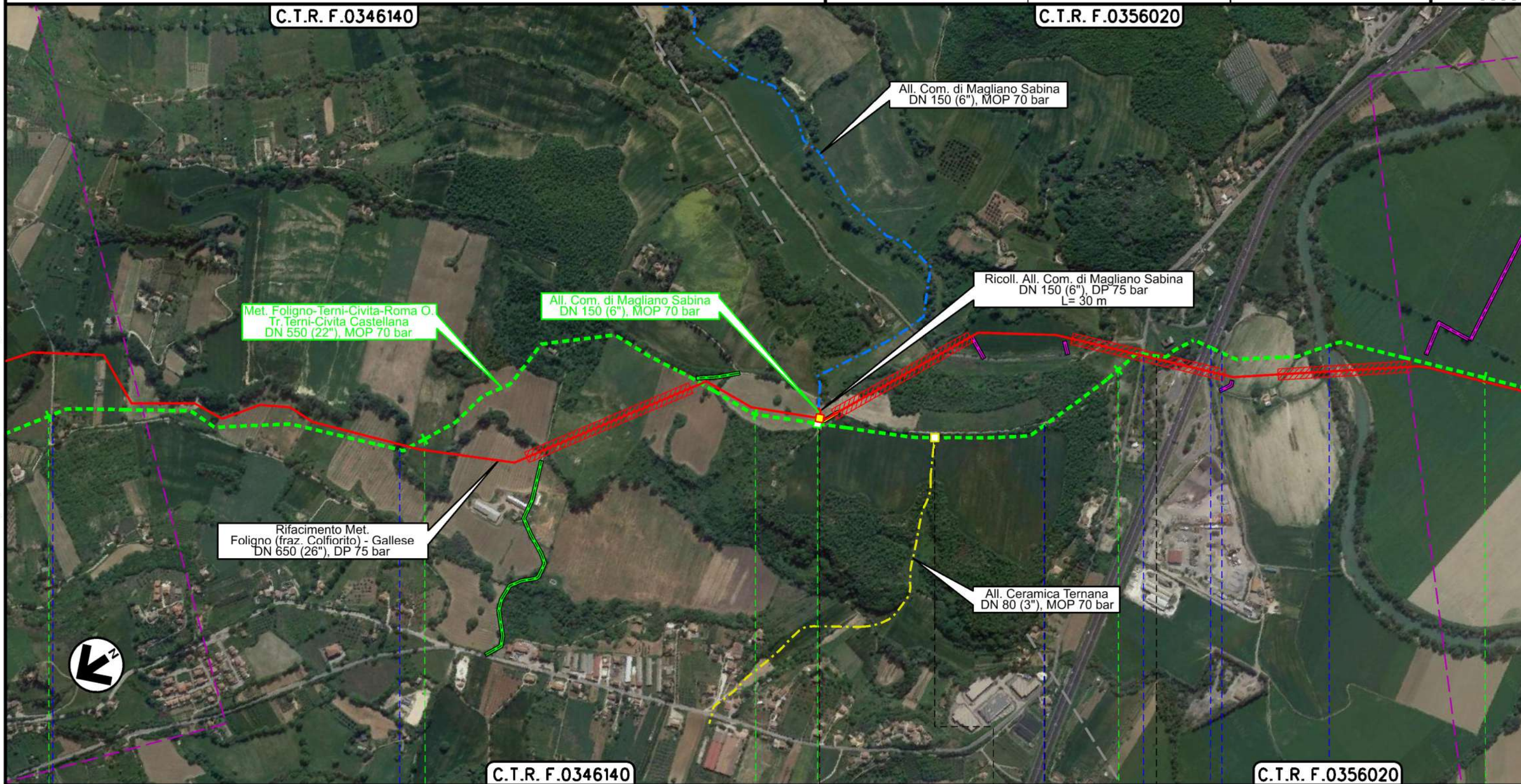


Ri.F.TFM: 011-PJMI-005-90-DT-D-5220

Dis. **90-DT-D-5220**
Comm. **NR/19093**

C.T.R. F.0346140

C.T.R. F.0356020



C.T.R. F.0346140

C.T.R. F.0356020

16 17 18 19 20

OTRICOLI
TERNI

GALLESE
VITERBO

MAGLIANO SABINA
RIETI

Str. Com.
S. Pietro

Torrente L'Aia

PIDI 4150210/1
4500350/2

PIDS n.17/B km 104+470

PIDS 4101523/1

Str. Comunale

S.S. n.3

A1

Str. Comunale

Fiume Tevere

Il presente disegno è di proprietà aziendale - La Società tutelera i propri diritti a termine di legge.

Dism. metanodotti (4500220) Recanati-Foligno DN 600, (4500320) Foligno-Terni DN 550, (4500350) Foligno-Terni-Civita-Roma O. Tr. Terni-Civita Castellana DN 550 e opere connesse

2	24/02/20	AGGIORNAMENTO-EMISSIONE PER PERMESSI	L.FALCETELLI	F.VITALI	A.SPADACINI
1	31/01/20	EMISSIONE PER PERMESSI	L.FALCETELLI	F.VITALI	A.SPADACINI
INDICE	DATA	R E V I S I O N I			
		ELABORATO	VERIFICATO	APPROVATO	

Foglio
29
di 30
Scala
1:10000

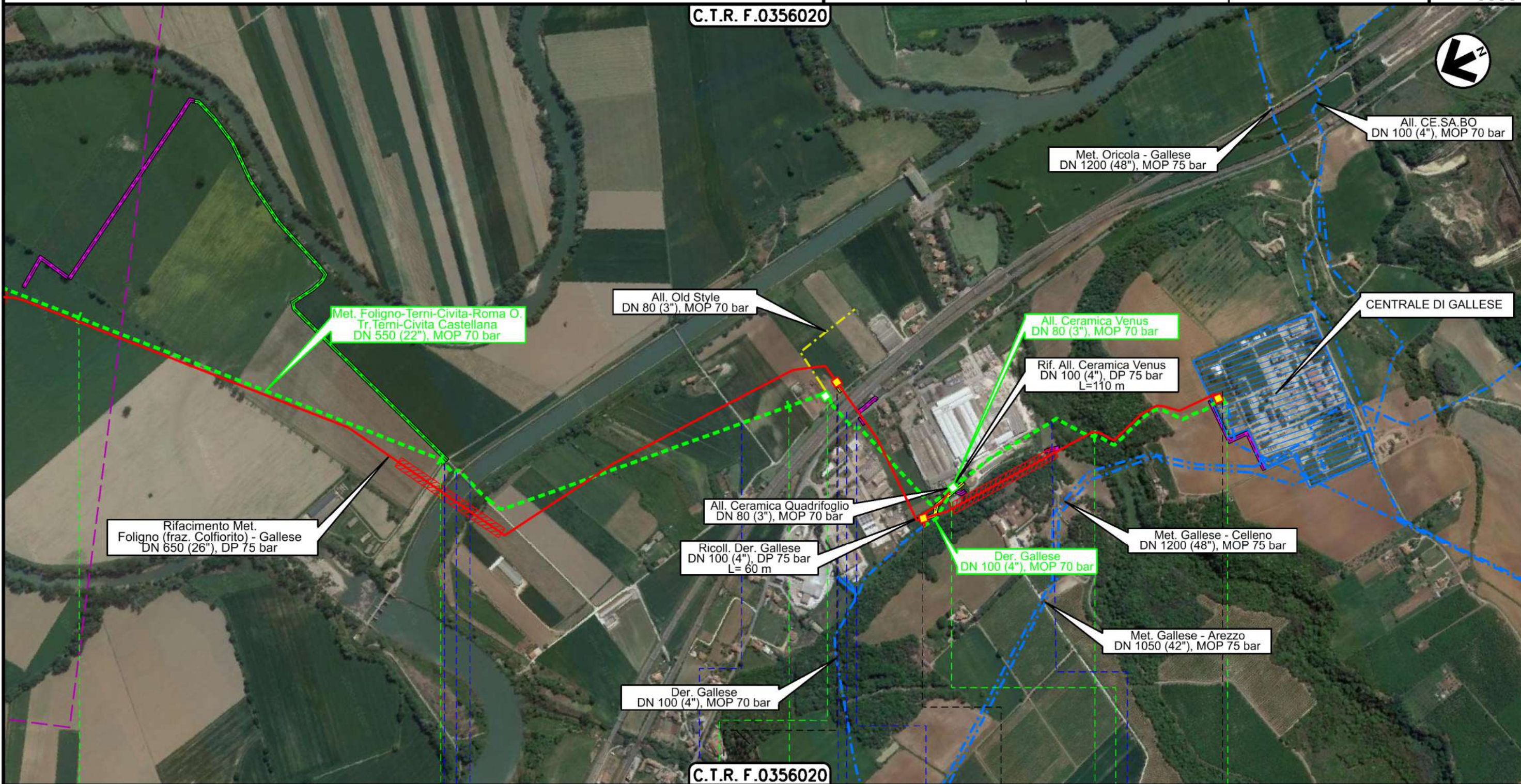
FOTO AEREA CON SITI RETE NATURA 2000



Ri.F.TFM: 011-PJMI-005-90-DT-D-5220

Dis. 90-DT-D-5220
Comm. NR/19093

C.T.R. F.0356020



Rifacimento Met. Foligno (fraz. Colfiorito) - Gallese DN 650 (26"), DP 75 bar

Met. Foligno-Terni-Civita-Roma O. Tr. Terni-Civita Castellana DN 550 (22"), MOP 70 bar

All. Old Style DN 80 (3"), MOP 70 bar

Met. Oricola - Gallese DN 1200 (48"), MOP 75 bar

All. CE.SA.BO DN 100 (4"), MOP 70 bar

All. Ceramica Venus DN 80 (3"), MOP 70 bar

Rif. All. Ceramica Venus DN 100 (4"), DP 75 bar L=110 m

All. Ceramica Quadrifoglio DN 80 (3"), MOP 70 bar

Ricoll. Der. Gallese DN 100 (4"), DP 75 bar L=60 m

Met. Gallese - Celleno DN 1200 (48"), MOP 75 bar

Der. Gallese DN 100 (4"), MOP 70 bar

Met. Gallese - Arezzo DN 1050 (42"), MOP 75 bar

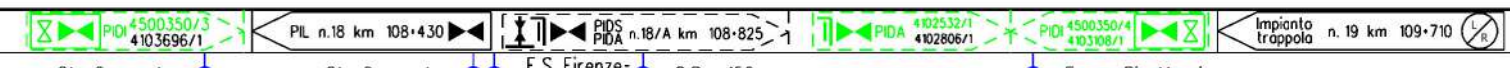
Der. Gallese DN 100 (4"), MOP 70 bar

C.T.R. F.0356020

20 21 22 23 23+420

MAGLIANO SABINA
RIETI

GALLESE
VITERBO



Str. Comunale - Canale Enel - Str. Comunale - F.S. Firenze-Roma - S.P. n.150 - Fosso Rio Muccino

Il presente disegno è di proprietà aziendale - La Società tutelera i propri diritti a termine di legge.

2	24/02/20	AGGIORNAMENTO-EMISSIONE PER PERMESSI	L.FALCETELLI	F.VITALI	A.SPADACINI
1	22/11/19	EMISSIONE PER PERMESSI	L.FALCETELLI	F.VITALI	A.SPADACINI
INDICE	DATA	R E V I S I O N I			
		ELABORATO	VERIFICATO	APPROVATO	

FOTO AEREA CON SITI RETE NATURA 2000



Dis. **90-DT-D-5220**
Comm. **NR/19093**

LEGENDA

SIMBOLOGIA CARTOGRAFICA

- | | | | |
|--|---|--|--|
| | Metanodotti in progetto | | Metanodotti e impianti in progetto da altra opera |
| | Metanodotti in esercizio | | Gallerie, Tunnel, Mini-Microtunnel, Raise Boring e T.O.C. |
| | Metanodotti da porre fuori esercizio e recuperare | | Impianti di linea in progetto |
| | Aree impianti stacco-terminale in progetto da altra opera | | Impianti di linea su rete in esercizio |
| | Aree impianti stacco-terminale esistenti | | Impianti di linea da porre fuori esercizio e recuperare |
| | Strade di accesso provvisorio | | In corso iter per spubblicazione PDR ed eventuale dismissione gasdotto |
| | Strada di accesso all'impianto | | Strade di recente realizzazione |
| | Adegumento strade esistenti | | |
| | Limite sovrapposizione fogli | | |

SIMBOLOGIA MECCANICA

- Punto di intercettazione di linea (P.I.L.)
- Punto di intercettazione di derivazione importante (P.I.D.I.)
- Punto di intercettazione di derivazione semplice con stacco da P.I.L. (P.I.D.S.)
- Punto di intercettazione e derivazione semplice con stacco da Linea (P.I.D.S.)
- Punto di intercettazione con discaggio di allacciamento (P.I.D.A.)
- Punto predisposto per il discaggio di allacciamento (P.P.D.A.)
- Punto di sezionamento elettrico terminale (P.S.E.T.)
- Stazione predisposta per lancio e ricevimento PIG
- Impianto di riduzione/regolazione della pressione

SIMBOLOGIA TEMATICA

RETE NATURA 2000

- Zone Speciali di Conservazione (92/43/CEE)
- Zone di Protezione Speciale (2009/147/CE)

Il presente disegno e' di proprieta' aziendale - La Societa' tutelera' i propri diritti a termine di legge.

Progressiva chilometrica	N.
Comuni	
Province	
Impianti	TIPO - N. - PROGR, km TIPO - N. TIPO - N.
Attraversamenti	TIPOLOGIA ATTRAVERSATA (SS n. **, corso d'acqua, ferrovia, ecc.)
Strade - Piste - Piazzole tubazioni	ACCESSO IMPIANTI ADEGUAMENTI STRADE STRADE PROVVISORIE