





COROGRAFIA Scala 1:500.000

1	31/01/20	EMISSIONE PER PERMESSI	L.FALCETELLI	F.VITALI	A.SPADACINI			
0	22/11/19	EMISSIONE PER COMMENTI	L.FALCETELLI	F.VITALI	A.SPADACINI			
INDICE	DATA	REVISIONI	ELABORATO	VERIFICATO	APPROVATO			
		PROGETTISTA  R.f. TFM: 011-PJM1-005-10-DT-D-5270		Dis. 10-DT-D-5270				
				Fg. 1 di 4				
RIFACIMENTO MET. FOLIGNO (FRAZ. COLFIORITO) - GALLESE DN 650 (26"), DP 75 bar E OPERE CONNESSE			Comm. NR/19093					
			INDICE <table border="1" style="display: inline-table; vertical-align: middle;"> <tr> <td style="width: 20px; text-align: center;">1</td> <td style="width: 20px;"></td> <td style="width: 20px;"></td> <td style="width: 20px;"></td> <td style="width: 20px;"></td> <td style="width: 20px;"></td> </tr> </table>			1		
1								
PROGETTO MASCHERAMENTO IMPIANTI			Scala 1:10000 Sostituisce il Sostituito dal					

1	31/01/20	EMISSIONE PER PERMESSI	L.FALCETELLI	F.VITALI	A.SPADACINI
0	22/11/19	EMISSIONE PER COMMENTI	L.FALCETELLI	F.VITALI	A.SPADACINI
INDICE	DATA	R E V I S I O N I			
		ELABORATO		VERIFICATO	APPROVATO
		Dis. 10-DT-D-5270			
		Comm. NR/19093			



Rif.TFM: 011-PJMI-005-10-DT-D-5270

SIMULAZIONE FOTOGRAFICA INSERIMENTO PAESAGGISTICO - AREA A VIGNETO (ES. P.I.D.I. n° 7)



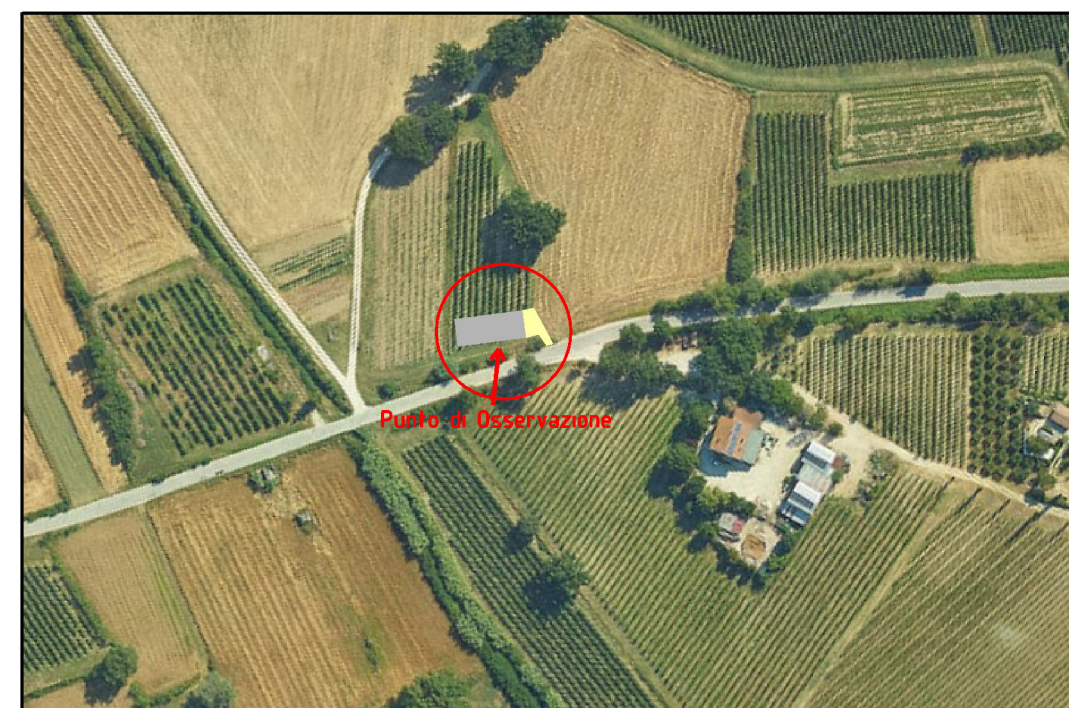
VISTA 1: STATO DI FATTO



VISTA 2: STATO DI PROGETTO



VISTA 3: STATO DI PROGETTO CON MASCHERAMENTO



VISTA 4: FOTO AEREA CON EVIDENZIATA L'AREA DI INTERVENTO

1	31/01/20	EMISSIONE PER PERMESSI	L.FALCETELLI	F.VITALI	A.SPADACINI
0	22/11/19	EMISSIONE PER COMMENTI	L.FALCETELLI	F.VITALI	A.SPADACINI
INDICE	DATA	R E V I S I O N I			
		ELABORATO			VERIFICATO
		APPROVATO			
			 RIF.TFM: 011-PJMI-005-10-DT-D-5270		
			Dis.		10-DT-D-5270
			Comm.		NR/19093

SIMULAZIONE FOTOGRAFICA INSERIMENTO PAESAGGISTICO - AREA A ULIVETO (ES. P.I.D.I. n° 8)



VISTA 1: STATO DI FATTO



VISTA 2: STATO DI PROGETTO



VISTA 3: STATO DI PROGETTO CON MASCHERAMENTO



VISTA 4: FOTO AEREA CON EVIDENZIATA L'AREA DI INTERVENTO

1	31/01/20	EMISSIONE PER PERMESSI	L.FALCETELLI	F.VITALI	A.SPADACINI
0	22/11/19	EMISSIONE PER COMMENTI	L.FALCETELLI	F.VITALI	A.SPADACINI
INDICE	DATA	R E V I S I O N I			
		ELABORATO			VERIFICATO
		APPROVATO			
			 RIF.TFM: 011-PJMI-005-10-DT-D-5270		
			Dis.		10-DT-D-5270
			Comm.		NR/19093

SIMULAZIONE FOTOGRAFICA INSERIMENTO PAESAGGISTICO - AREA A SEMINATIVO (ES. P.I.L. n° 10)




VISTA 1: STATO DI FATTO



VISTA 2: STATO DI PROGETTO



VISTA 3: STATO DI PROGETTO CON MASCHERAMENTO



VISTA 4: FOTO AEREA CON EVIDENZIATA L'AREA DI INTERVENTO