

Il presente disegno è di proprietà aziendale - La Società tutelerà i propri diritti a termine di legge.



COROGRAFIA Scala 1:500.000

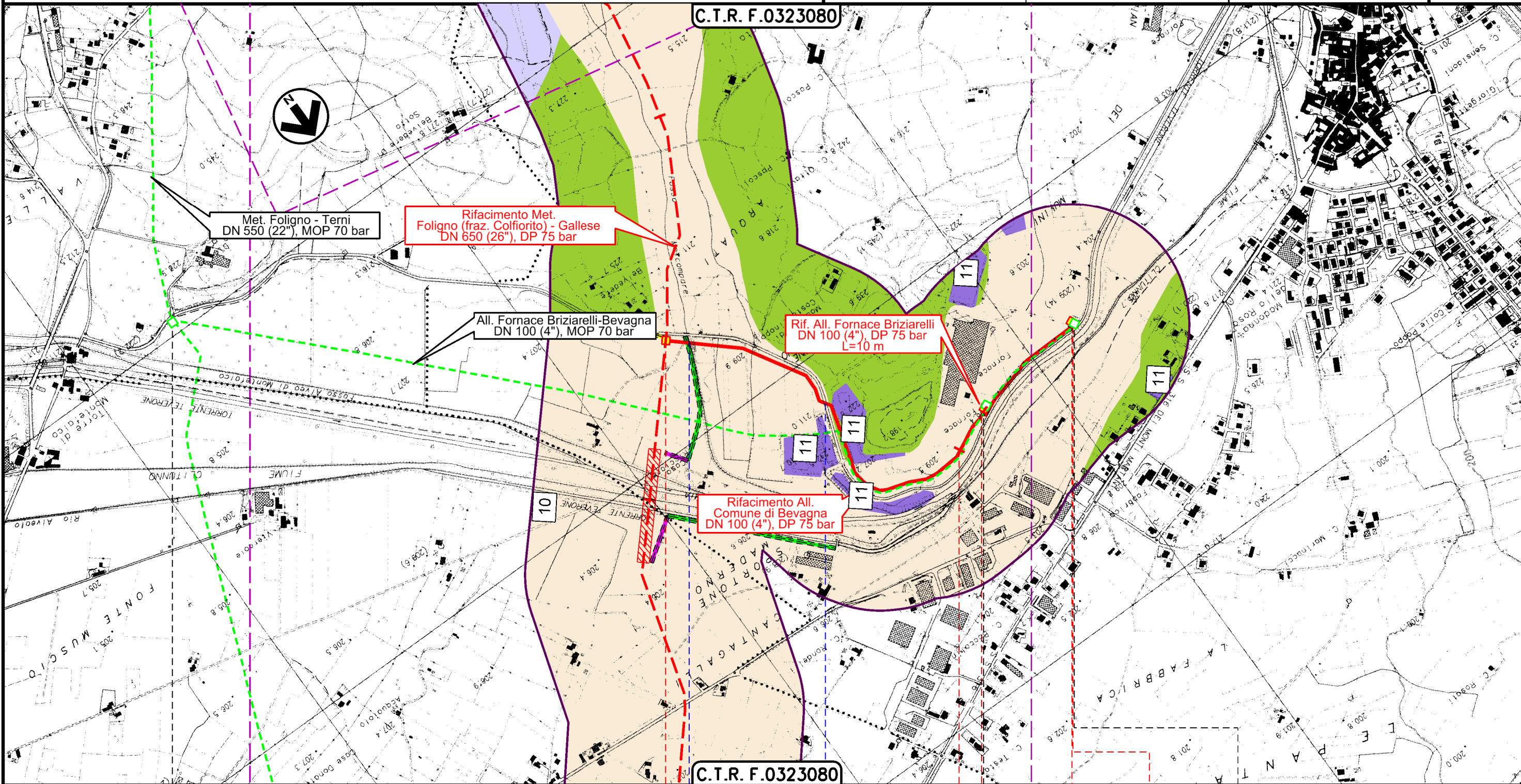
2	24/02/2020	AGGIORNAMENTO-EMISSIONE PER PERMESSI	A.TIESI	G.VECCHIO	A.SPADACINI
1	31/01/2020	EMISSIONE PER PERMESSI	A.TIESI	G.VECCHIO	A.SPADACINI
0	22/11/2019	EMISSIONE PER COMMENTI	A.TIESI	G.VECCHIO	A.SPADACINI
INDICE	DATA	REVISIONI	ELABORATO	VERIFICATO	APPROVATO
		PROGETTISTA  R.f.,TFM: 011-PJM1-005-13-DT-D-5207	Dis. 13-DT-D-5207		
			Fg. 1 di 3		
RIFACIMENTO ALL. COMUNE DI BEVAGNA DN 100 (4"), DP 75 bar			Comm. NR/19093		
			INDICE	0	1
CARTA GEOLOGICA			Scala 1:10000		
			Sostituisce il .....		
			Sostituito dal .....		

RIFACIMENTO ALL. COMUNE DI BEVAGNA  
DN 100 (4"), DP 75 bar

CARTA GEOLOGICA


2	24/02/20	AGGIORNAMENTO-EMISSIONE PER PERMESSI	A.TIESI	G.VECCHIO	A.SPADACINI
1	31/01/20	EMISSIONE PER PERMESSI	A.TIESI	G.VECCHIO	A.SPADACINI
INDICE	DATA	R E V I S I O N I			
					
			Dis.	13-DT-D-5207	
			Comm.	NR/19093	

Foglio  
**2**  
di 3  
Scala  
**1:10000**



0+000 1 1+455

BEVAGNA  
PERUGIA





















Fosso Malcompare Via Teverone

Il presente disegno è di proprietà aziendale - La Società tutelerà i propri diritti a termine di legge.










2	24/02/20	AGGIORNAMENTO-EMISSIONE PER PERMESSI	A.TIESI	G.VECCHIO	A.SPADACINI
1	31/01/20	EMISSIONE PER PERMESSI	A.TIESI	G.VECCHIO	A.SPADACINI
INDICE	DATA	R E V I S I O N I	ELABORATO	VERIFICATO	APPROVATO
			 RIF.TFM: 011-PJMI-005-13-DT-D-5207		
			Dis. 13-DT-D-5207		
			Comm. NR/19093		

LEGENDA





SIMBOLOGIA CARTOGRAFICA

- |   |   |
|---|---|
|  Metanodotto in progetto                                   |  Altri metanodotti in progetto  |
|  Metanodotti in esercizio                                  |  Metanodotti e impianti in progetto da altra opera                      |
|  Metanodotti da porre fuori esercizio e recuperare         |  Gallerie, Tunnel, Mini-Microtunnel, Raise Boring e T.O.C.              |
|  Aree impianti stacco-terminale in progetto da altra opera |  Impianti di linea in progetto  |
|  Aree impianti stacco-terminale esistenti                  |  Impianti di linea su rete in esercizio                                 |
|  Strade di accesso provvisorio                             |  Impianti di linea da porre fuori esercizio e recuperare                |
|  Strada di accesso all'impianto                            |  In corso iter per spubblicazione PDR ed eventuale dismissione gasdotto |
|  Adeguamento strade esistenti                              |  Strade di recente realizzazione  |
|  Limite sovrapposizione fogli                              |   |
|  Fascia di studio (300 m dall'asse della condotta)        |   |



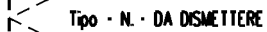



SIMBOLOGIA MECCANICA

-  Punto di intercettazione di linea (P.I.L.)
-  Punto di intercettazione di derivazione importante (P.I.D.I.)
-  Punto di intercettazione di derivazione semplice con stacco da P.I.L. (P.I.D.S.)
-  Punto di intercettazione e derivazione semplice con stacco da Linea (P.I.D.S.)
-  Punto di intercettazione con discaggio di allacciamento (P.I.D.A.)
-  Punto predisposto per il discaggio di allacciamento (P.P.D.A.)
-  Punto di sezionamento elettrico terminale (P.S.E.T.)
-  Stazione predisposta per lancio e ricevimento PIG
-  Impianto di riduzione/regolazione della pressione

SIMBOLOGIA CARTA GEOLOGICA

-  10 - Depositi alluvionali principalmente sabbiosi argillosi, talvolta ghiaiosi
-  11 - Materiale di riporto di origine antropica
-  52 - Argille e argille sabbiose grigio-giallastre, passanti verso l'alto gradualmente a sabbie giallo-ocracee
-  53 - Ghiaie e conglomerati in facies fluviale e di conoide, caratterizzati da clasti carbonatica

Il presente disegno è di proprietà aziendale - La Società tutela i propri diritti a termine di legge.

Progressiva chilometrica	N.
Comuni	
Province	
Impianti	 Tipo - N. - Prog. - IN PROGETTO  Tipo - N. - Prog. - IN PROGETTO SU ALLACCIAMENTO  Tipo - N. - DA DISMETTERE
Attraversamenti	TIPOLOGIA ATTRAVERSATA (SS n. **, corso d'acqua, ferrovia, ecc.)
Strade - Piste - Piazzole tubazioni	 ACCESSO IMPIANTI  ADEGUAMENTI STRADE  STRADE PROVVISORIE