



Il presente disegno è di proprietà aziendale - La Società tutelerà i propri diritti a termine di legge.



COROGRAFIA Scala 1:500.000

2	24/02/2020	AGGIORNAMENTO-EMISSIONE PER PERMESSI	A.TESI	G.VECCHIO	A.SPADACINI
1	31/01/2020	EMISSIONE PER PERMESSI	A.TESI	G.VECCHIO	A.SPADACINI
0	22/11/2019	EMISSIONE PER COMMENTI	A.TESI	G.VECCHIO	A.SPADACINI
INDICE	DATA	REVISIONI	ELABORATO	VERIFICATO	APPROVATO
		PROGETTISTA  R.f., TFM: 011-PJM1-005-14-DT-D-5207	Dis. 14-DT-D-5207		
			Fg. 1 di 3		
RIFACIMENTO ALL. COMUNE DI MONTEFALCO DN 100 (4"), DP 75 bar			Comm. NR/19093		
			INDICE	1	2
CARTA GEOLOGICA			Scala 1:10000		
			Sostituisce il		
			Sostituito dal		

RIFACIMENTO ALL. COMUNE DI MONTEFALCO
DN 100 (4"), DP 75 bar

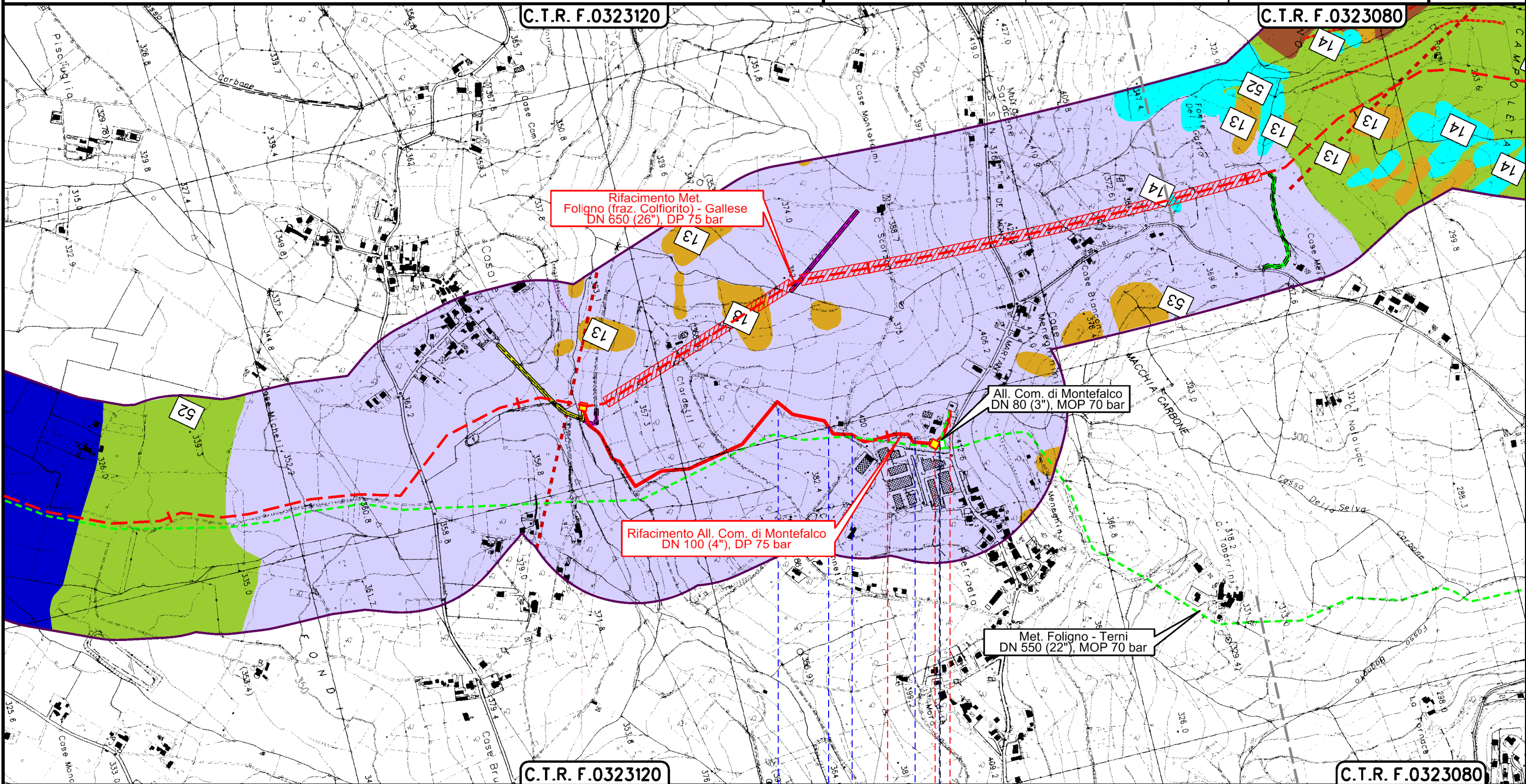
CARTA GEOLOGICA

2	24/02/20	AGGIORNAMENTO-EMISSIONE PER PERMESSI	A.TIESI	G.VECCHIO	A.SPADACINI
1	31/01/20	EMISSIONE PER PERMESSI	A.TIESI	G.VECCHIO	A.SPADACINI
INDICE	DATA	R E V I S I O N I			
		ELABORATO	VERIFICATO	APPROVATO	
Dis. 14-DT-D-5207					
Comm. NR/19093					

Foglio
2
di 3
Scala
1:10000



RiF.TFM: 011-PJMI-005-14-DT-D-5207




Il presente disegno è di proprietà aziendale - La Società tutelera i propri diritti a termine di legge.

0+000

1 1+240

MONTEFALCO
PERUGIA



Str. Comunale



















Str. Com.

Str. Comunale










2	24/02/20	AGGIORNAMENTO-EMISSIONE PER PERMESSI	A.TIESI	G.VECCHIO	A.SPADACINI
1	31/01/20	EMISSIONE PER PERMESSI	A.TIESI	G.VECCHIO	A.SPADACINI
INDICE	DATA	R E V I S I O N I			ELABORATO
		 			Dis. 14-DT-D-5207
					Comm. NR/19093

LEGENDA









SIMBOLOGIA CARTOGRAFICA

- | | |
|---|---|
|  Metanodotto in progetto |  Altri metanodotti in progetto |
|  Metanodotti in esercizio |  Metanodotti e impianti in progetto da altra opera |
|  Metanodotti da porre fuori esercizio e recuperare |  Gallerie, Tunnel, Mini-Microtunnel, Raise Boring e T.O.C. |
|  Aree impianti stacco-terminale in progetto da altra opera |  Impianti di linea in progetto |
|  Aree impianti stacco-terminale esistenti |  Impianti di linea su rete in esercizio |
|  Strade di accesso provvisorio |  Impianti di linea da porre fuori esercizio e recuperare |
|  Strada di accesso all'impianto |  In corso iter per spubblicazione PDR ed eventuale dismissione gasdotto |
|  Adeguamento strade esistenti |  Strade di recente realizzazione |
|  Limite sovrapposizione fogli | |
|  Fascia di studio (300 m dall'asse della condotta) | |



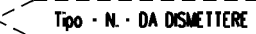



SIMBOLOGIA MECCANICA

-  Punto di intercettazione di linea (P.I.L.)
-  Punto di intercettazione di derivazione importante (P.I.D.I.)
-  Punto di intercettazione di derivazione semplice con stacco da P.I.L. (P.I.D.S.)
-  Punto di intercettazione e derivazione semplice con stacco da Linea (P.I.D.S.)
-  Punto di intercettazione con discaggio di allacciamento (P.I.D.A.)
-  Punto predisposto per il discaggio di allacciamento (P.P.D.A.)
-  Punto di sezionamento elettrico terminale (P.S.E.T.)
-  Stazione predisposta per lancio e ricevimento PIG
-  Impianto di riduzione/regolazione della pressione

SIMBOLOGIA CARTA GEOLOGICA

-  13 - Depositi di frana caotici, eterometrici, in evoluzione
 -  14 - Depositi di frana caotici, eterometrici, quiescenti
 -  28 - Maiolica: Calcari micritici bianchi o grigi-chiari a frattura concoide, in strati regolari da sottili a medi (20 - 50 cm)
 -  46 - Limi argillosi debolmente sabbiosi di colore marrone ruggine con clasti calcarei e concrezioni calcaree
 -  52 - Argille e argille sabbiose grigio-giallastre, passanti verso l'alto gradualmente a sabbie giallo-ocraceee
 -  53 - Ghiaie e conglomerati in facies fluviale e di conoide, caratterizzati da clasti carbonatica
-  Faglia incerta o sepolta
 Orlo di scarpata

Il presente disegno è di proprietà aziendale - La Società tutela i propri diritti a termine di legge.

Progressiva chilometrica	N.
Comuni	
Province	
Impianti	 Tipo - N. - Prog. - IN PROGETTO  Tipo - N. - Prog. - IN PROGETTO (SU ALLACCIAMENTO)  Tipo - N. - DA DISMETTERE
Attraversamenti	TIPOLOGIA ATTRAVERSATA (SS n. **, corso d'acqua, ferrovia, ecc.)
Strade - Piste - Piazzole tubazioni	 ACCESSO IMPIANTI  ADEGUAMENTI STRADE  STRADE PROVVISORIE