

COROGRAFIA Scala 1:500.000

2	24/02/2020	AGGIORNAMENTO-EMISSIONE PER PERMESSI	A.TIESI	G.VECCHIO	A.SPADACINI							
1	31/01/2020	EMISSIONE PER PERMESSI	A.TIESI	G.VECCHIO	A.SPADACINI							
0	22/11/2019	EMISSIONE PER COMMENTI	A.TIESI	G.VECCHIO	A.SPADACINI							
INDICE	DATA	REVISIONI	ELABORATO	VERIFICATO	APPROVATO							
  R.f. TFM: 011-PJM1-005-17-DT-D-5207			Dis. 17-DT-D-5207									
			Fg. 1 di 3									
RICOLLEGAMENTO ALL. CENTRALE COG. EDISON TERM. DN 400 (16"), DP 75 bar			Comm. NR/19093									
			INDICE <table border="1" style="display: inline-table; vertical-align: middle;"> <tr> <td style="width: 20px; height: 20px;"></td> <td style="width: 20px; height: 20px;"></td> <td style="width: 20px; height: 20px; text-align: center;">2</td> <td style="width: 20px; height: 20px;"></td> <td style="width: 20px; height: 20px;"></td> <td style="width: 20px; height: 20px;"></td> <td style="width: 20px; height: 20px;"></td> </tr> </table>					2				
					2							
Scala 1:10000												
CARTA GEOLOGICA			Sostituisce il									
			Sostituito dal									

RICOLLEGAMENTO ALL. CENTRALE COG. EDISON TERM.
DN 400 (16"), DP 75 bar

CARTA GEOLOGICA

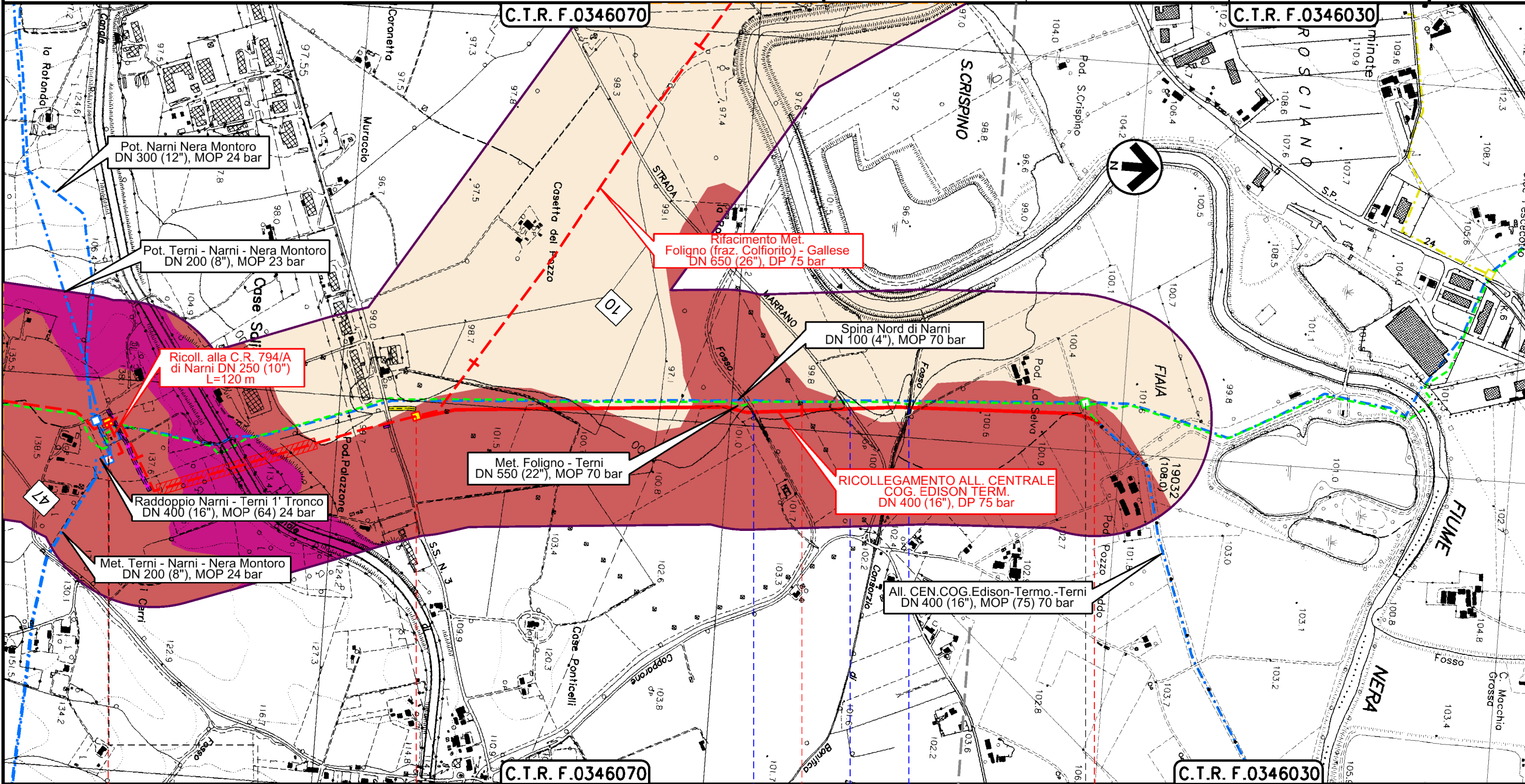
2	24/02/20	AGGIORNAMENTO-EMISSIONE PER PERMESSI	A.TIESI	G.VECCHIO	A.SPADACINI
1	31/01/20	EMISSIONE PER PERMESSI	A.TIESI	G.VECCHIO	A.SPADACINI
INDICE	DATA	R E V I S I O N I			
		ELABORATO	VERIFICATO	APPROVATO	

Foglio
2
di 3
Scala
1:10000



Ri F.TFM: 011-PJMI-005-17-DT-D-5207


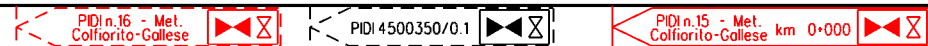
Dis. 17-DT-D-5207
Comm. NR/19093



0+000

NARNI
TERNI

1+755



Fosso del Copparone — Str. Marrano — Fosso del consorzio di Bonifica della Conca Ternana

Il presente disegno è di proprietà aziendale - La Società tutelera i propri diritti a termine di legge.

2	24/02/20	AGGIORNAMENTO-EMISSIONE PER PERMESSI	A.TIESI	G.VECCHIO	A.SPADACINI
1	31/01/20	EMISSIONE PER PERMESSI	A.TIESI	G.VECCHIO	A.SPADACINI
INDICE	DATA	R E V I S I O N I			
		ELABORATO	VERIFICATO	APPROVATO	

CARTA GEOLOGICA



Dis. **17-DT-D-5207**
Comm. **NR/19093**

LEGENDA

SIMBOLOGIA CARTOGRAFICA

- | | | | |
|--|---|--|--|
| | Metanodotto in progetto | | Altri metanodotti in progetto |
| | Metanodotti in esercizio | | Metanodotti e impianti in progetto da altra opera |
| | Metanodotti da porre fuori esercizio e recuperare | | Gallerie, Tunnel, Mini-Microtunnel, Raise Boring e T.O.C. |
| | Aree impianti stacco-terminale in progetto da altra opera | | Impianti di linea in progetto |
| | Aree impianti stacco-terminale esistenti | | Impianti di linea su rete in esercizio |
| | Strade di accesso provvisorio | | Impianti di linea da porre fuori esercizio e recuperare |
| | Strada di accesso all'impianto | | In corso iter per spubblicazione PDR ed eventuale dismissione gasdotto |
| | Adeguamento strade esistenti | | Strade di recente realizzazione |
| | Limite sovrapposizione fogli | | |
| | Fascia di studio (300 m dall'asse della condotta) | | |

SIMBOLOGIA MECCANICA

- Punto di intercettazione di linea (P.I.L.)
- Punto di intercettazione di derivazione importante (P.I.D.I.)
- Punto di intercettazione di derivazione semplice con stacco da P.I.L. (P.I.D.S.)
- Punto di intercettazione e derivazione semplice con stacco da Linea (P.I.D.S.)
- Punto di intercettazione con discaggio di allacciamento (P.I.D.A.)
- Punto predisposto per il discaggio di allacciamento (P.P.D.A.)
- Punto di sezionamento elettrico terminale (P.S.E.T.)
- Stazione predisposta per lancio e ricevimento PIG
- Impianto di riduzione/egolazione della pressione

SIMBOLOGIA CARTA GEOLOGICA

- 9 - Depositi alluvionali terrazzati tendenzialmente sabbiosi ghiaiosi
- 10 - Depositi alluvionali principalmente sabbiosi argillosi, talvolta ghiaiosi
- 47 - Argille, argille limose e sabbie prevalenti. Subordinate ghiaie

Il presente disegno è di proprietà aziendale - La Società tutela i propri diritti a termine di legge.

Progressiva chilometrica	N.
Comuni	
Province	
Impianti	
Attraversamenti	
Strade - Piste - Piazzole tubazioni	