





COROGRAFIA Scala 1:500.000

2	24/02/2020	AGGIORNAMENTO-EMISSIONE PER PERMESSI	G.CANNA	G. VECCHIO	A. SPADACINI			
1	31/01/2020	EMISSIONE PER PERMESSI	G.CANNA	G. VECCHIO	A. SPADACINI			
0	20/12/2019	EMISSIONE PER COMMENTI	G.CANNA	G. VECCHIO	A. SPADACINI			
INDICE	DATA	REVISIONI	ELABORATO	VERIFICATO	APPROVATO			
		PROGETTISTA  Rif.F.M: 011-PJM1-005-14-DT-D-5230		Dis. 14-DT-D-5230				
				Fg. 1 di 3				
RIFACIMENTO ALL. COMUNE DI MONTEFALCO DN 100 (4"), DP 75 bar			Comm. NR/19093					
			INDICE <table border="1" style="display: inline-table; vertical-align: middle;"> <tr> <td style="width: 20px; height: 20px;">0</td> <td style="width: 20px; height: 20px;">1</td> <td style="width: 20px; height: 20px;">2</td> <td style="width: 20px; height: 20px;"></td> <td style="width: 20px; height: 20px;"></td> <td style="width: 20px; height: 20px;"></td> </tr> </table>			0	1	2
0	1	2						
			Scala 1:10000					
CARTOGRAFIA INDAGINI GEOGNOSTICHE			Sostituisce il .....					
			Sostituito dal .....					



RIFACIMENTO ALL. COMUNE DI MONTEFALCO  
DN 100 (4"), DP 75 bar

2	24/02/20	AGGIORNAMENTO-EMISSIONE PER PERMESSI	G.CANNA	G. VECCHIO	A. SPADACIN
1	31/01/20	EMISSIONE PER PERMESSI	G.CANNA	G. VECCHIO	A. SPADACIN
INDICE	DATA	R E V I S I O N I			
		ELABORATO	VERIFICATO	APPROVATO	

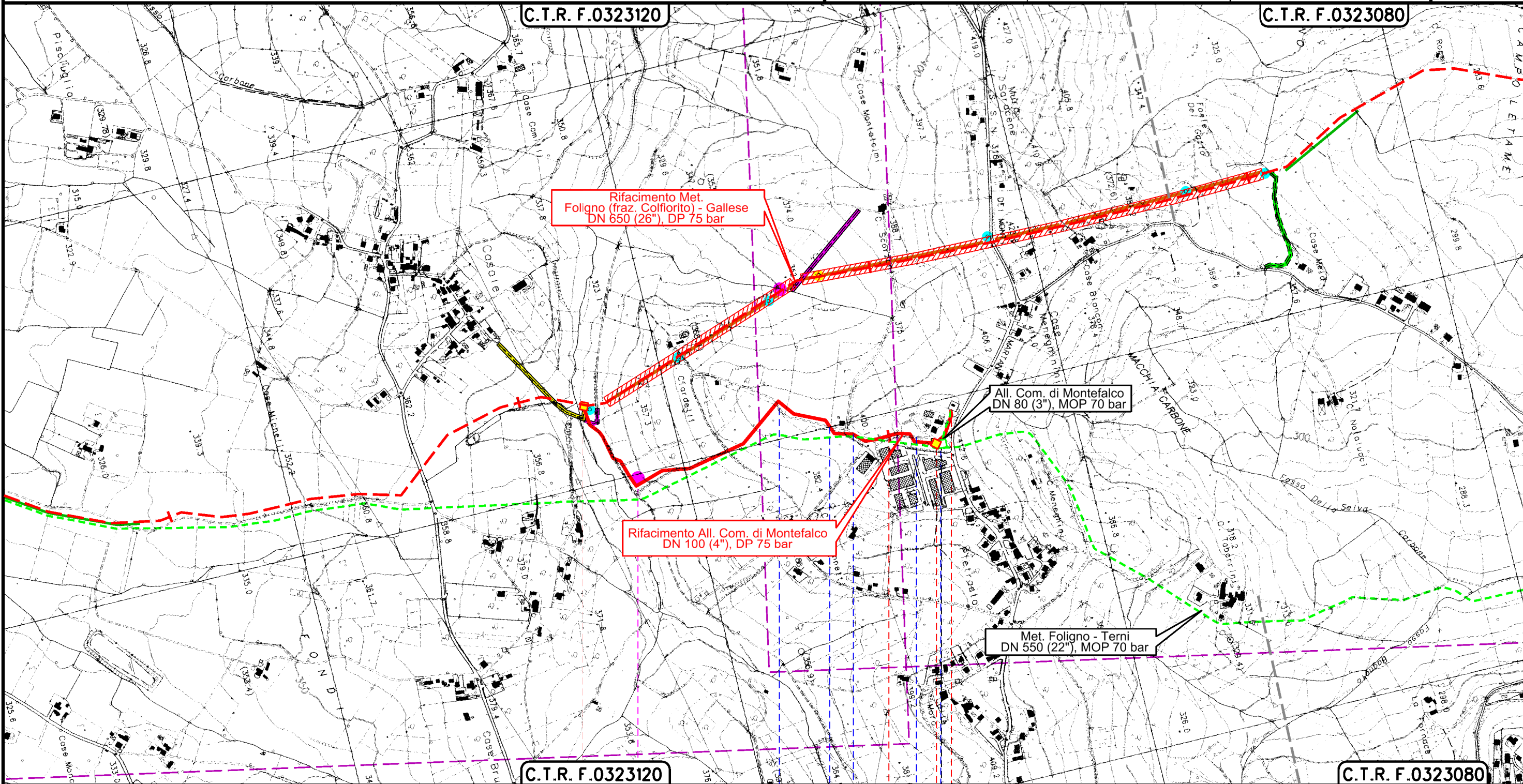
Foglio  
**2**  
di 3  
Scala  
**1:10000**

CARTOGRAFIA INDAGINI GEOGNOSTICHE



Rif.TFM: 011-PJMI-005-14-DT-D-5230

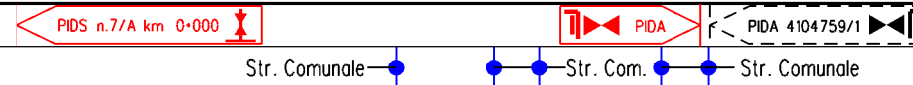
Dis. **14-DT-D-5230**  
Comm. **NR/19093**



0+000

1 1+240

MONTEFALCO  
PERUGIA



Il presente disegno è di proprietà aziendale - La Società tutelerà i propri diritti a termine di legge.

