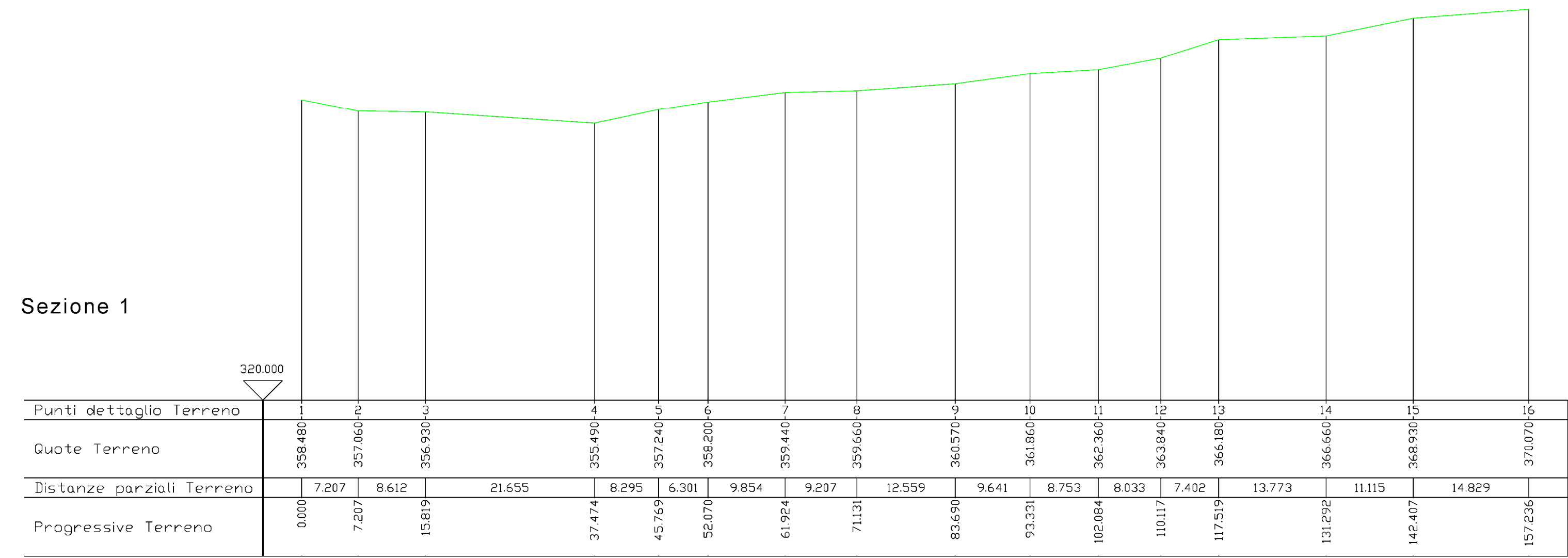
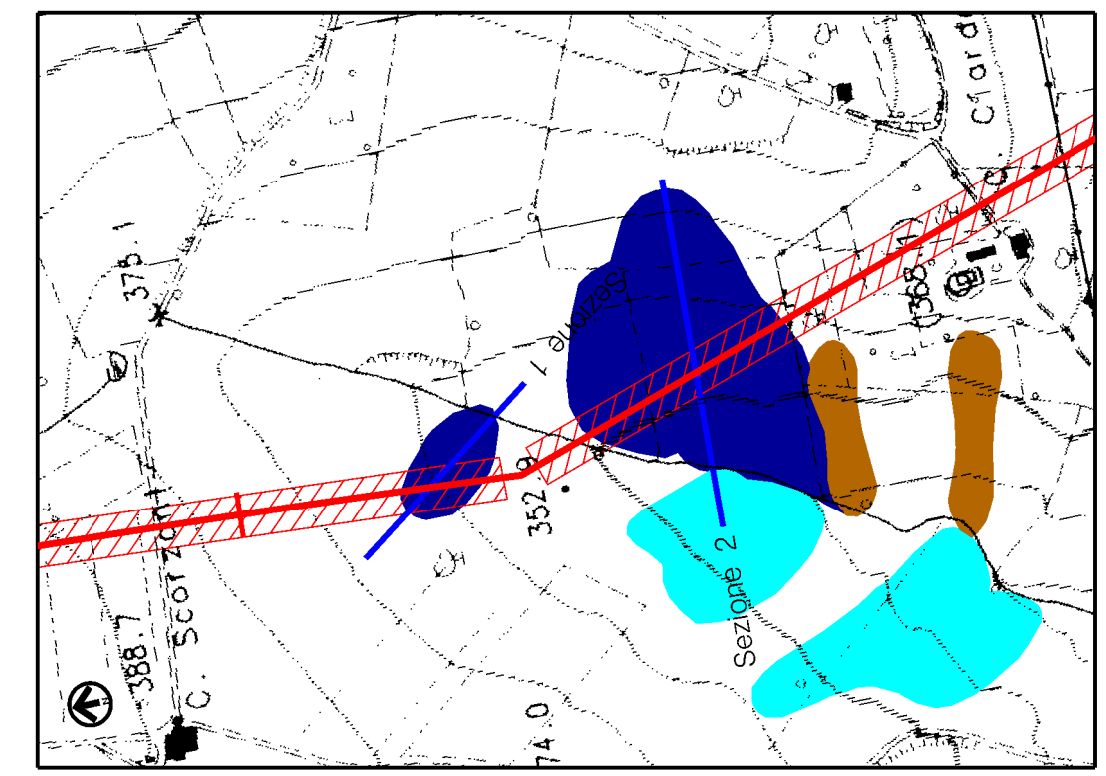
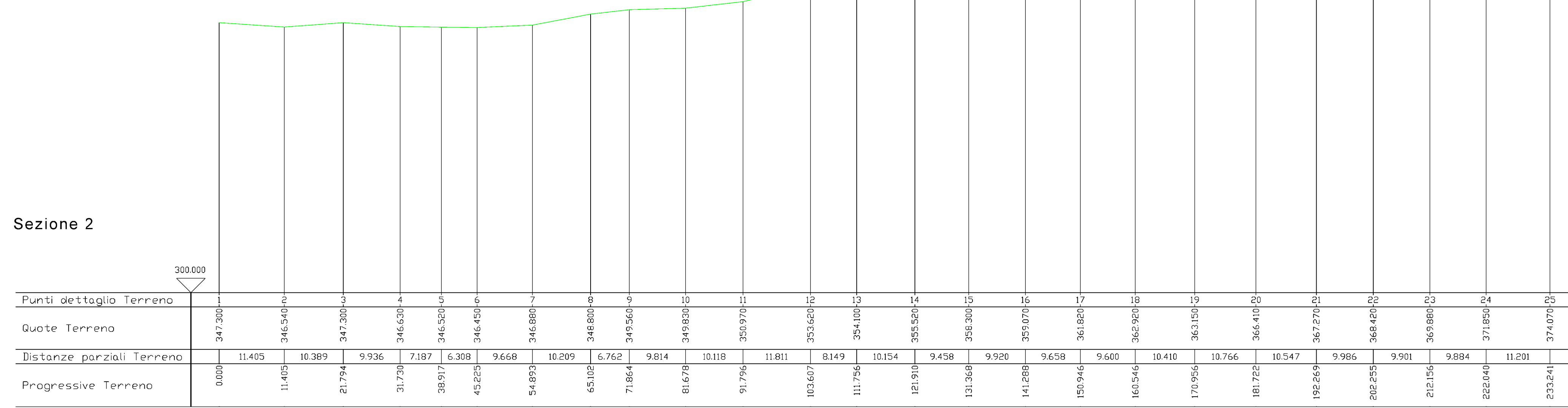


SEZIONI VERIFICA DI STABILITA'
PK 35+105 - 35+380

Sezione 1



Sezione 2



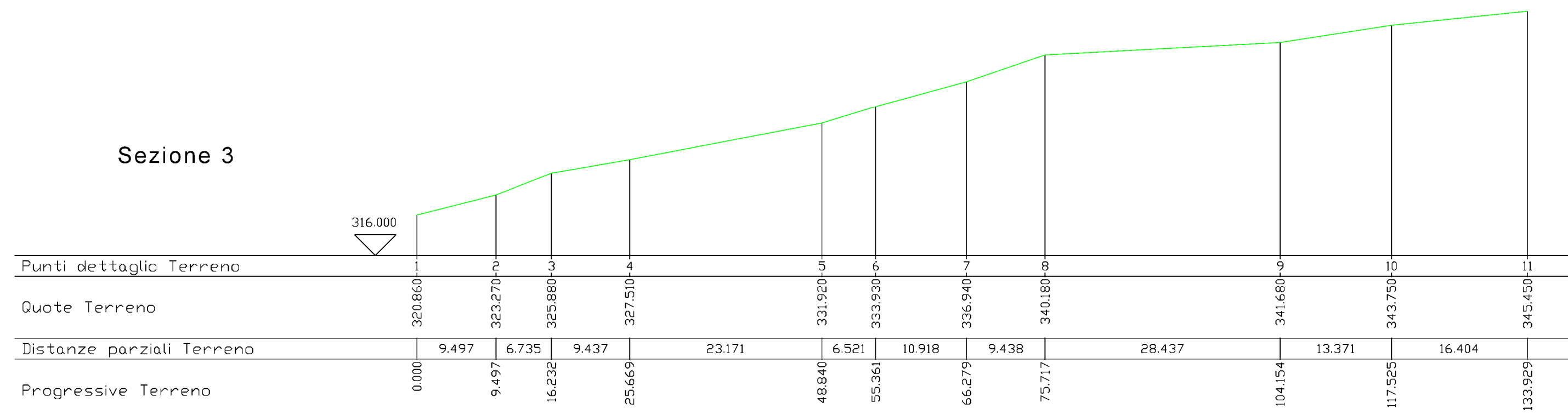
STRALCIO PLANIMETRICO 1:5000
COMUNE DI MONTEFALCO

- Sezioni
- Metanodotto in progetto
- Gallerie, Tunnel, Mini-Microtunnel, Raise Boring e T.O.C.
- Non definiti
- Sviluppo rotazionale/traslativo
- Colamento lento

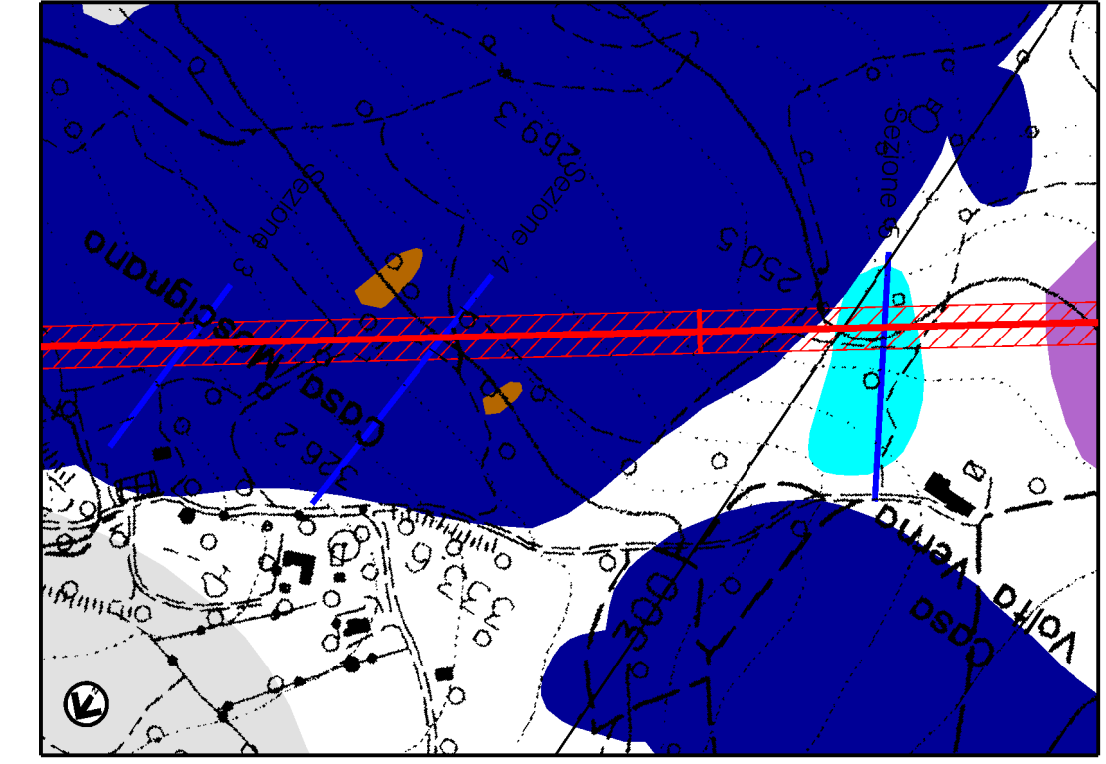
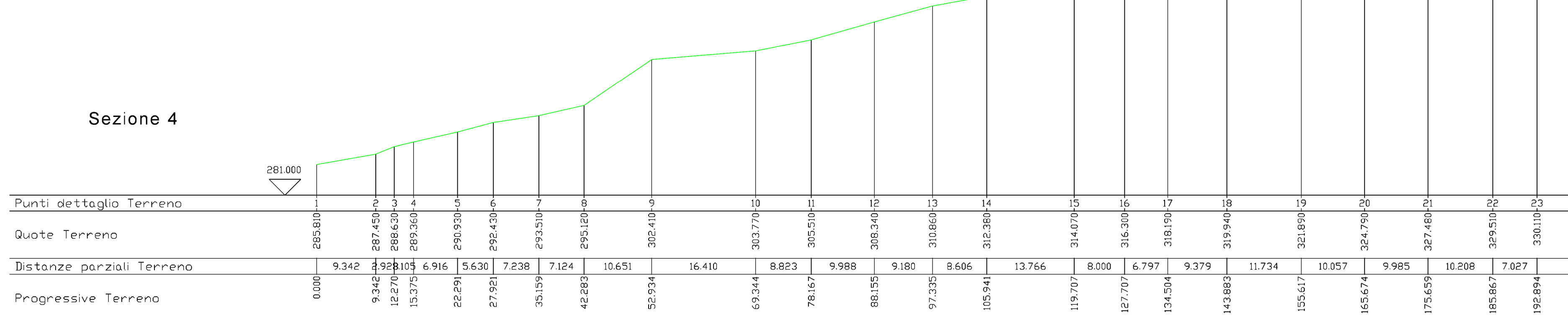
Progetto IFR (Inventario dei Fenomeni Franosi in Italia) ISPRA - Dipartimento Difesa del Suolo - Servizio Geologico d'Italia

SEZIONI VERIFICA DI STABILITA'
PK 70+520 - 71+140

Sezione 3



Sezione 4

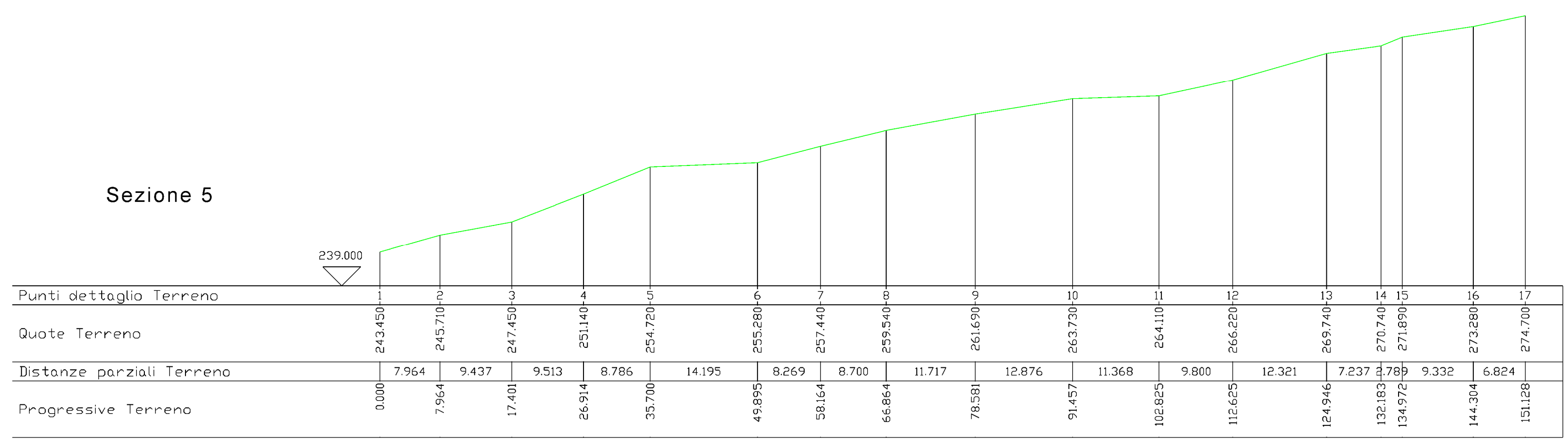


STRALCIO PLANIMETRICO 1:5000
COMUNE DI MONTECASTELLI

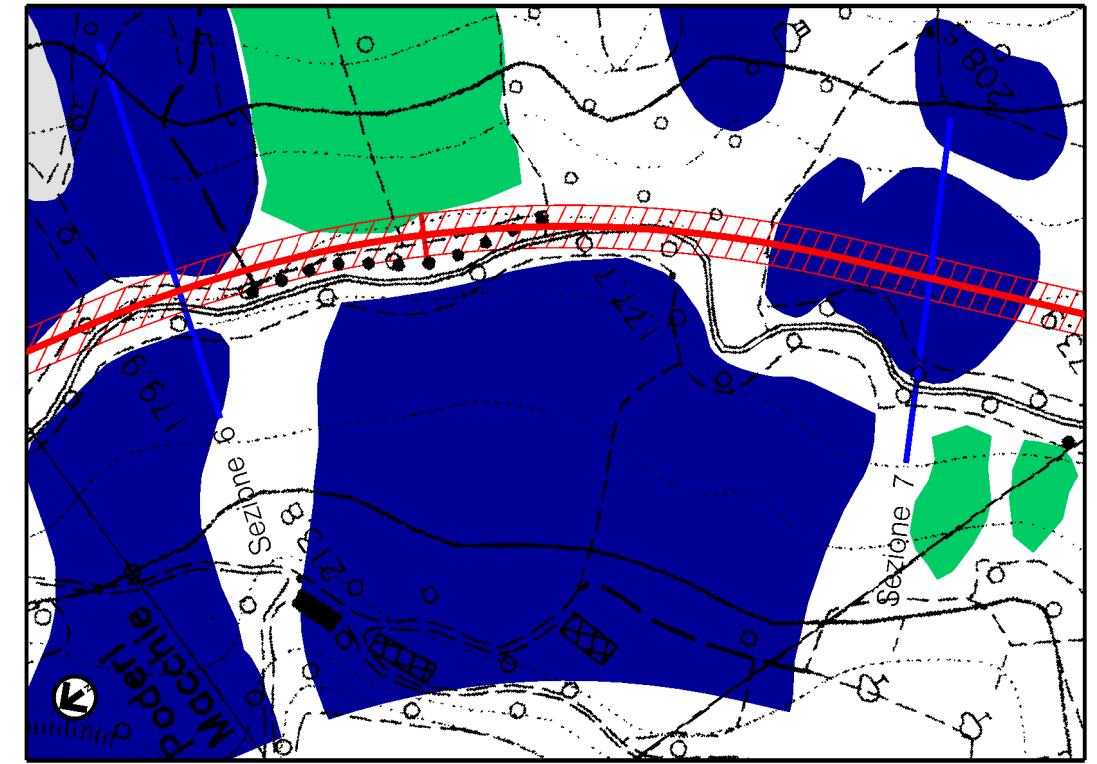
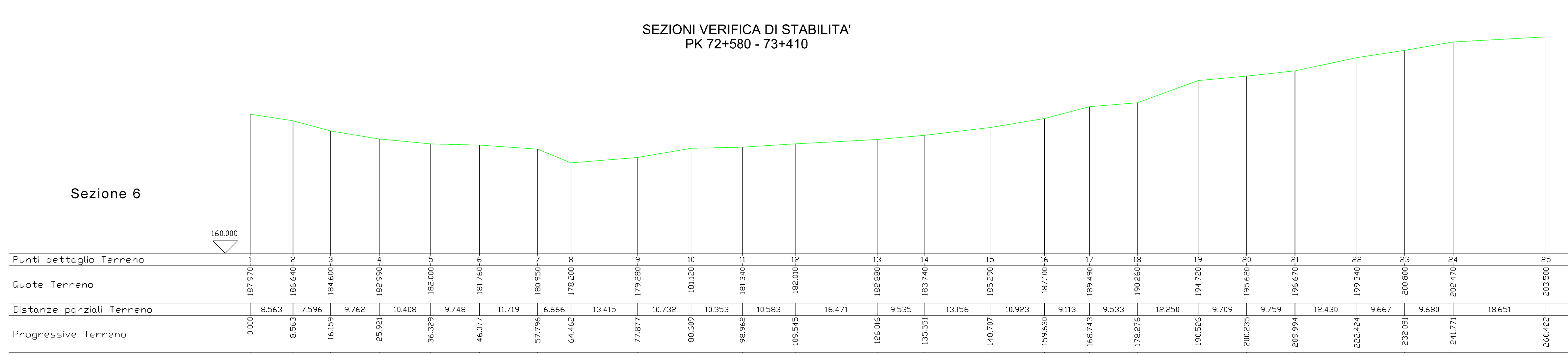
- Sezioni
- Metanodotto in progetto
- Gallerie, Tunnel, Mini-Microtunnel, Raise Boring e T.O.C.
- Non definiti
- Sviluppo rotazionale/traslativo
- Colamento lento
- Complesso
- Area soggette a frane superficiali diffuse

Progetto IFR (Inventario dei Fenomeni Franosi in Italia) ISPRA - Dipartimento Difesa del Suolo - Servizio Geologico d'Italia

Sezione 5



Sezione 6

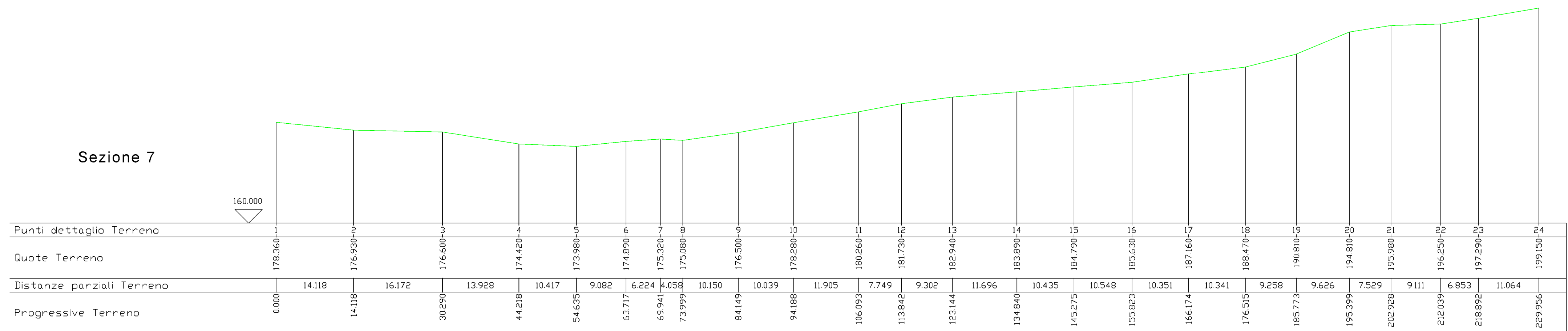


STRALCIO PLANIMETRICO 1:5000
COMUNE DI SAN GEMINI

- Sezioni
- Metanodotto in progetto
- Gallerie, Tunnel, Mini-Microtunnel, Raise Boring e T.O.C.
- Sviluppo rotazionale/traslativo
- Complesso
- Area dissestata rilevata in campo
- Frana per scioglimento attiva

Progetto IFR (Inventario dei Fenomeni Franosi in Italia) ISPRA - Dipartimento Difesa del Suolo - Servizio Geologico d'Italia

Sezione 7

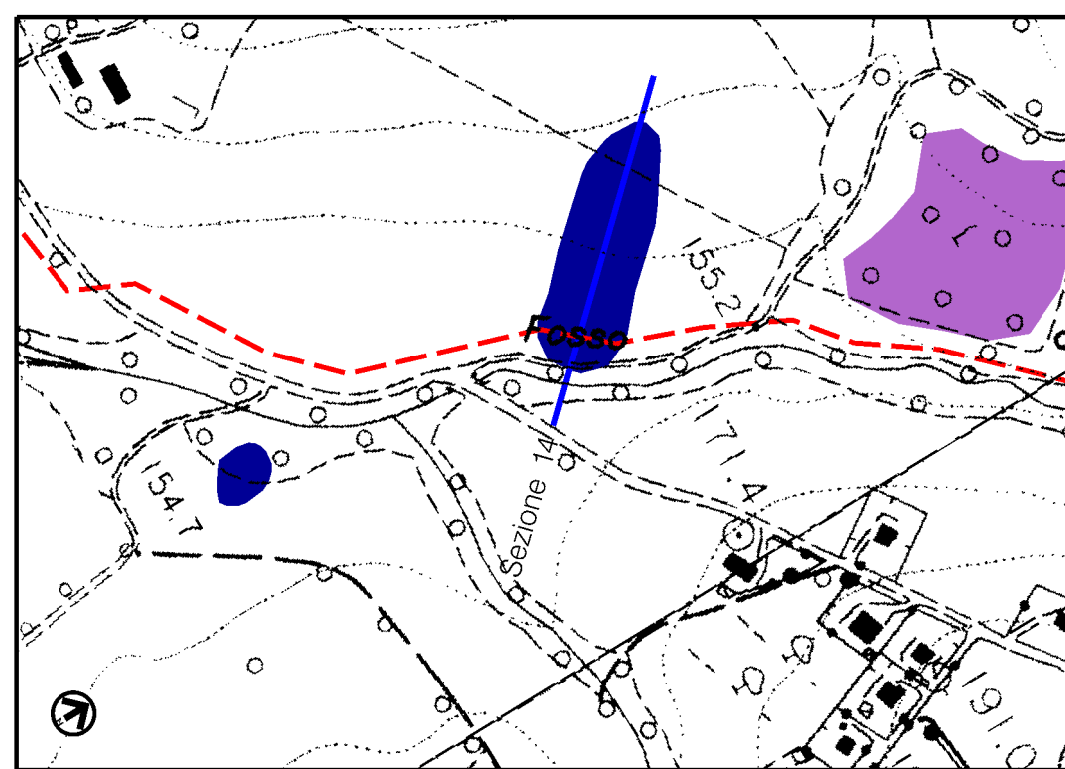
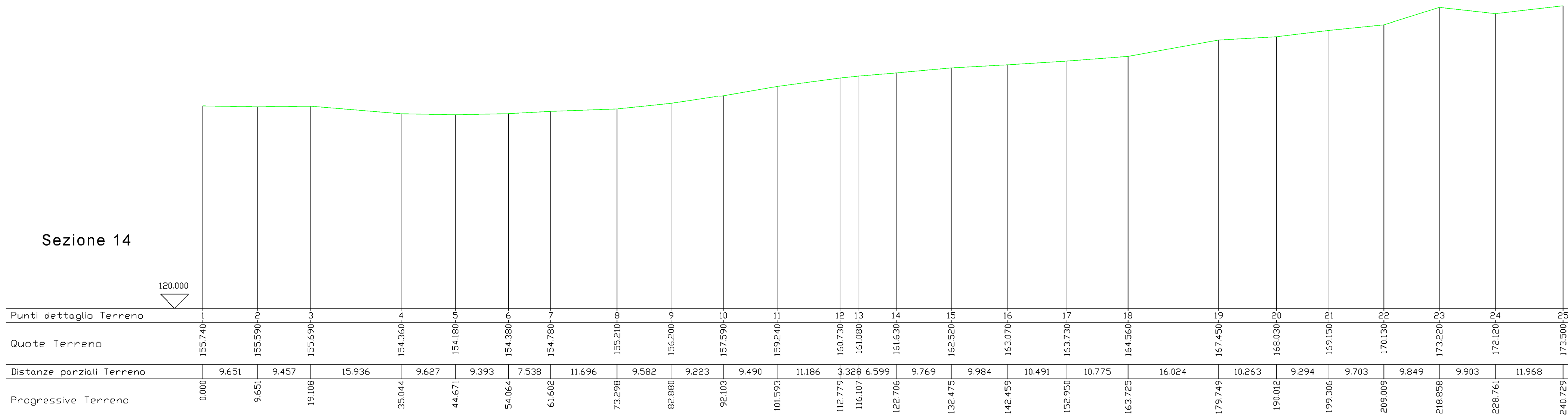


1	31/01/20	EMMISSIONE PER PERMESSI	G. CANNA	G. VECCHIO	A. SPADACINI
0	20/12/19	EMMISSIONE PER COMMENTI	G. CANNA	G. VECCHIO	A. SPADACINI
INDICE	DATA	REVISIONI	ELABORATO	REVISIONI	PRODOTTO
snam		techfem		10-RTE-5023	
				ANNESSO 1	
				F.p. 1 di 3	
				Comm. NR/19093	
				RIFACIMENTO MET. FOLIGNO (FRAZ. COLFIORITO) - GALLESSE DN 650 (26''), DP 75 bar	
				Scale: 1:500	
				Sostituito il	
				Sostituito dal	
SEZIONI VERIFICA DI STABILITA'					

La Società utilizza i propri dati a fini di ricerca e sviluppo. È vietata espressamente la ristampa o l'uso non autorizzato senza permesso scritto dalla Società.

SEZIONI VERIFICA DI STABILITA'
PK 0+680 - 0+740

Sezione 14



STRALCIO PLANIMETRICO 1:5000
COMUNE DI SAN GEMINI

- Sezioni
- Metanodotto in progetto
- Scivolamento rotazionale/traslativo
- Aree dissestate rilevate in campo
- Versante dissestato

Progetto IFFI (Inventario dei Fenomeni Franosi in Italia) ISPRA - Dipartimento Difesa del Suolo - Servizio Geologico d'Italia

1	31/01/20	EMISSIONE PER PERMESSI	G. CANNA	G. VECCHIO	A. SPADACINI
0	20/12/19	EMISSIONE PER COMMENTI	G. CANNA	G. VECCHIO	A. SPADACINI
INDICE	DATA	R E V I S I O N I			ELABORATO
					VERIFICATO
					APPROVATO
					Dis. 10-RT-E-5023 ANNESSE 1
					Fg. 3 di 3
<p>RIFACIMENTO ALL. COMUNE DI SAN GEMINI DN 100 (4"), DP 75 bar</p>		Comm. NR/19093			INDICE
SEZIONI VERIFICA DI STABILITA'		Sostituisce il			Scala 1:500
		Sostituito dal			