

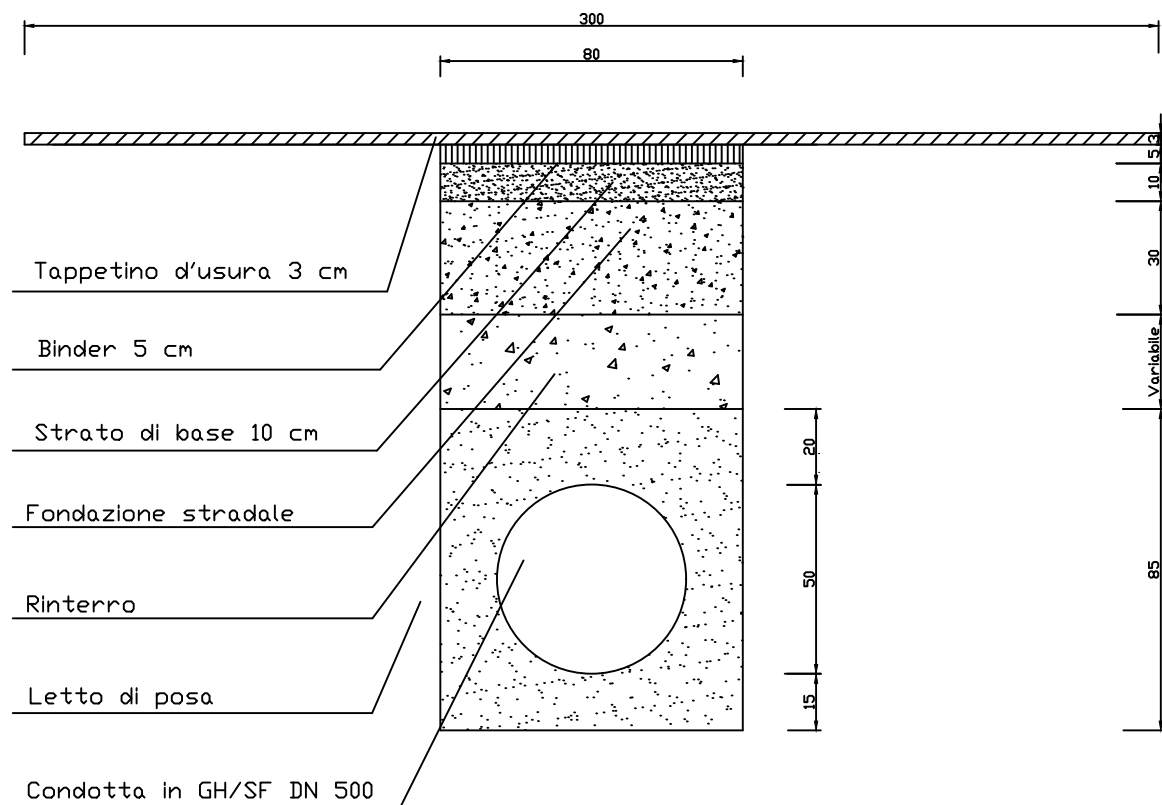
## Lavori di posa condotta idrica per il collegamento del Pozzo denominato "Rosella" agli Impianti Acoset Spa

### STUDIO PRELIMINARE AMBIENTALE per la VALUTAZIONE DI ASSOGGETTABILITA' A VIA

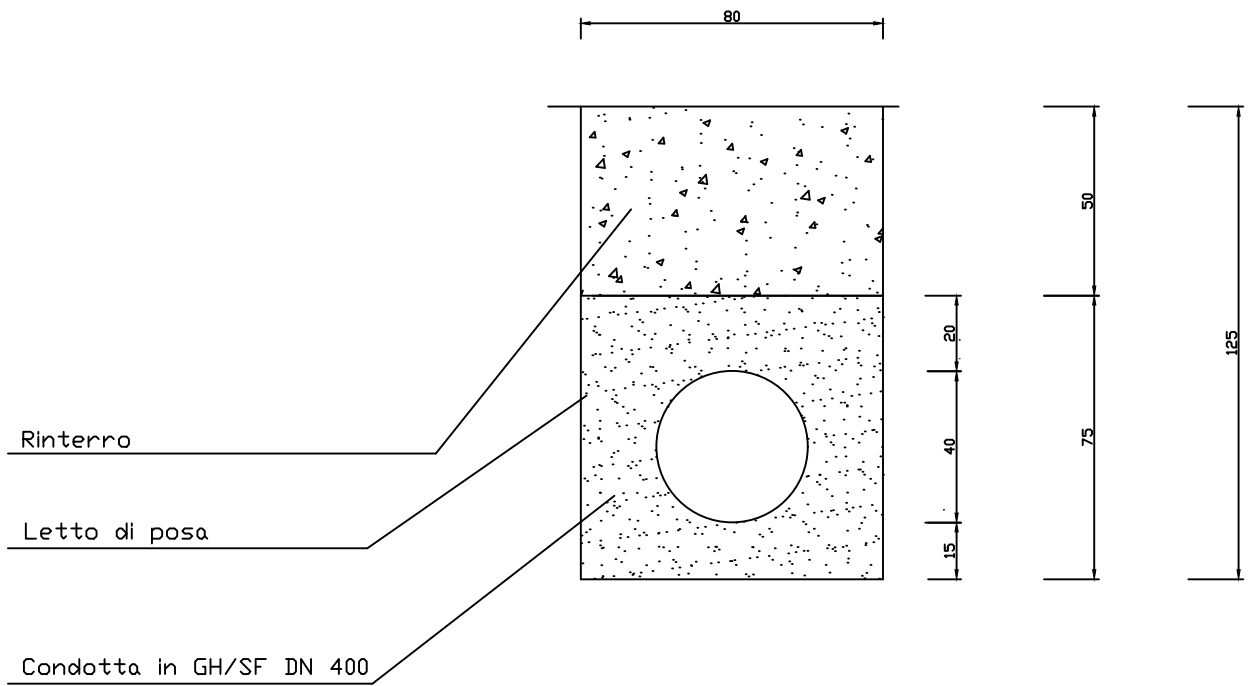
#### Sezioni tipologiche di posa su strada

<p><b>Il Responsabile Unico del Procedimento</b></p> <p>Ing. R.Savarese</p> <p>_____</p>	<p><b>Coordinatore della Sicurezza in fase di Progettazione ed Esecuzione</b></p> <p>Ing. B.Santangelo</p> <p>_____</p>	<p><b>Tavola 10</b></p>	
<p><b>I Progettisti</b></p> <p>Ing. F.Arcidiacono      Ing. P. Cutore      Ing. A.Pagano</p> <p>_____      _____      _____</p>			
<p><b>Supporto alla Progettazione</b></p> <p>Ing. N. Dell'Orto    Ing. S.A. Di Gregorio    Dott. G. Sapienza    Ing. A. Torre    Ing. A.Torrisi</p>		<p><b>Data</b></p>	
<p><b>Supporto al RUP</b></p> <p>Ing. F.G.A. Vagliasindi</p> <p>_____</p>	<p><b>Il Direttore Tecnico</b></p> <p>Ing. E.Greco</p> <p>_____</p>	<p><b>Il Direttore Generale</b></p> <p>G. Rizzo</p> <p>_____</p>	<p><b>Il Presidente</b></p> <p>P.A. D. Di Gloria</p> <p>_____</p>

SEZIONE SCAVO N.1  
STRADA COMUNALE ASFALTATA  
profondità scavo estradosso tubazione variabile da 50 cm a 274 cm  
Scala 1:20

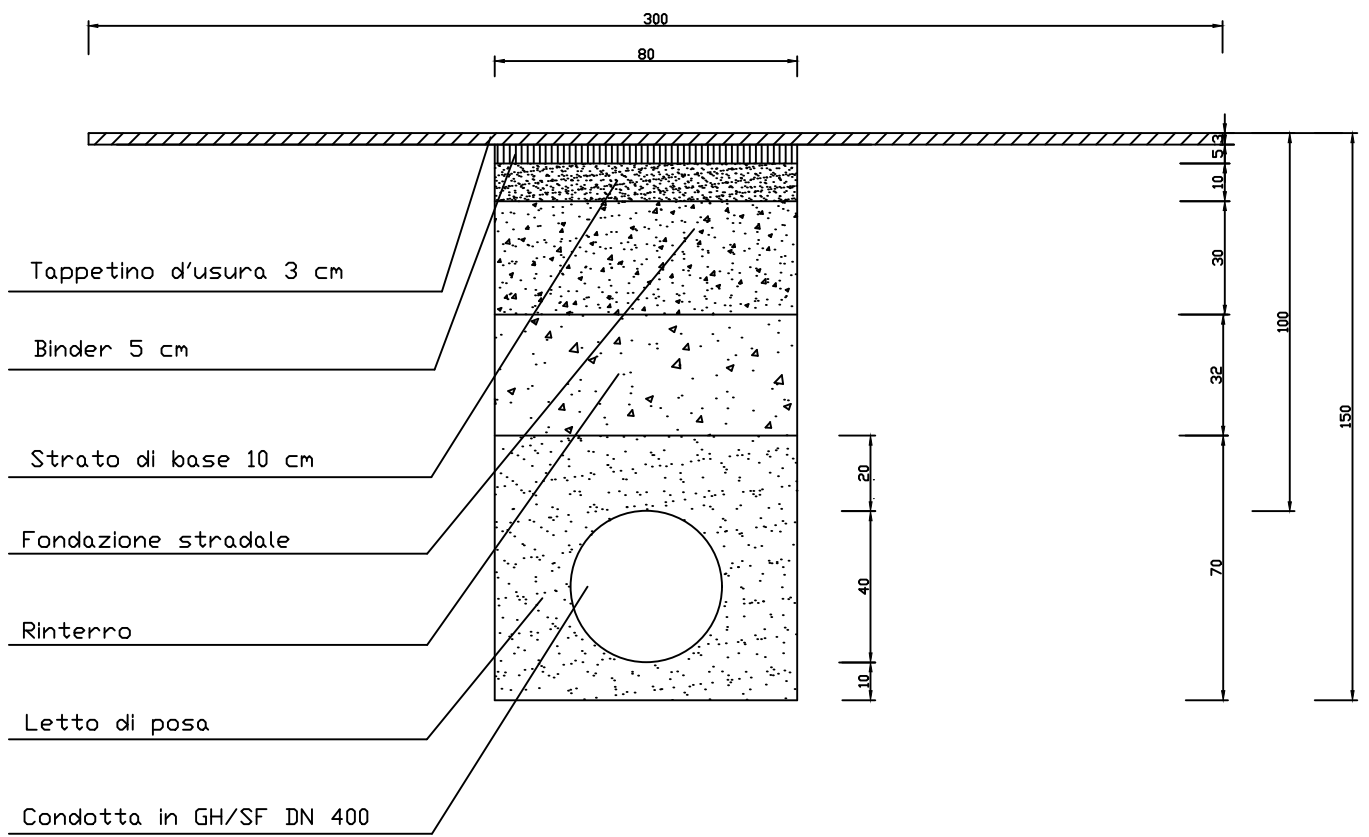


SEZIONE SCAVO N.2  
STRADA COMUNALE STERRATA  
Scala 1:20



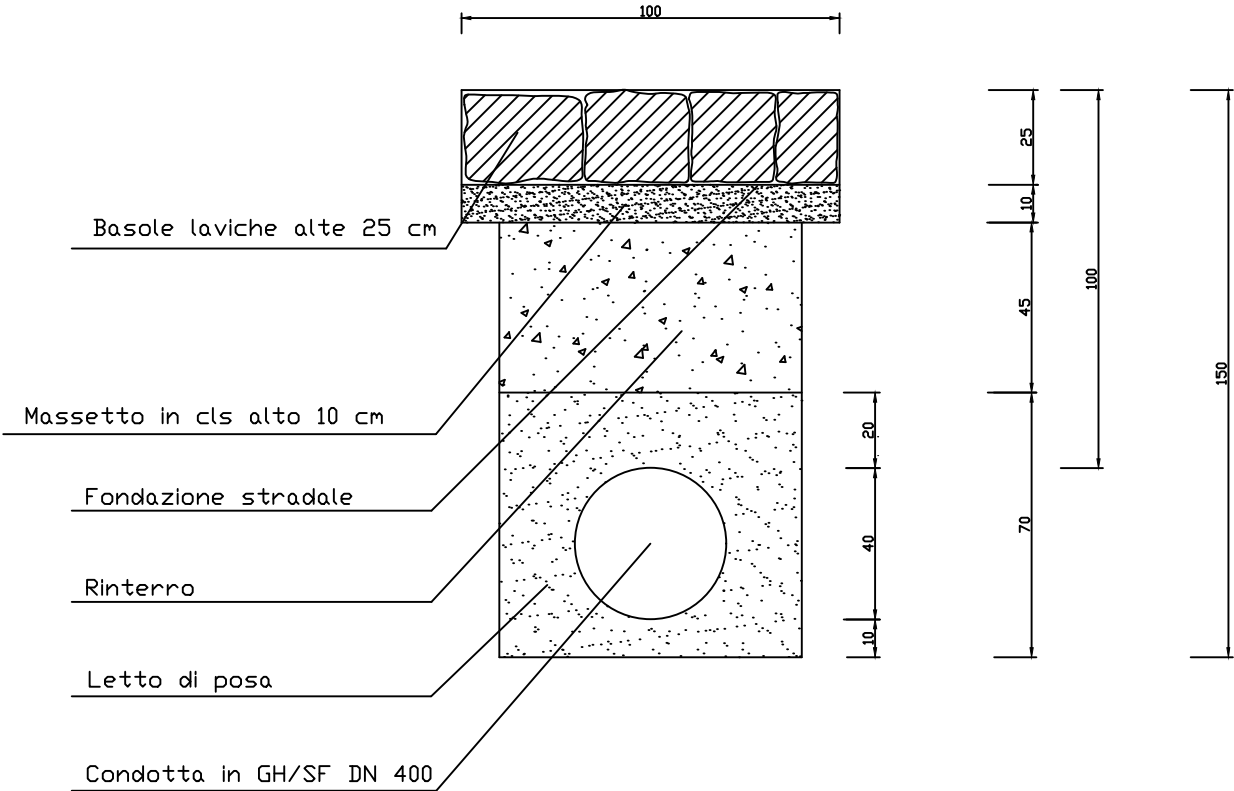
SEZIONE SCAVO N.3  
STRADA PROVINCIALE ASFALTATA

Scala 1:20



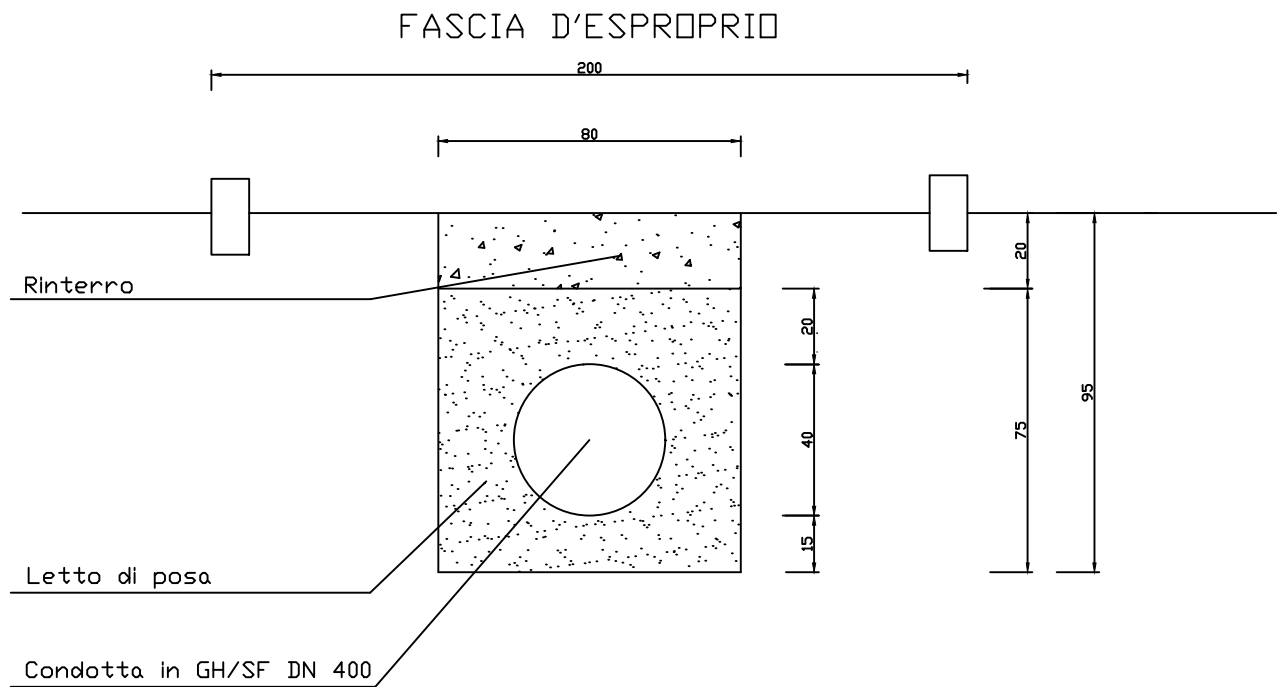
SEZIONE SCAVO N.4  
STRADA COMUNALE BASOLATA

Scala 1:20



SEZIONE SCAVO N.5  
PISTA AC0SET IN TERRITORIO DI ZAFFERANA ETNEA  
BAULETTO STERRATO

Scala 1:20



SEZIONE SCAVO N.6  
PISTA ACOSSET IN TERRITORIO DI ZAFFERANA ETNEA  
BAULETTO STERRATO CON MURETTI A SECCO

Scala 1:20

