

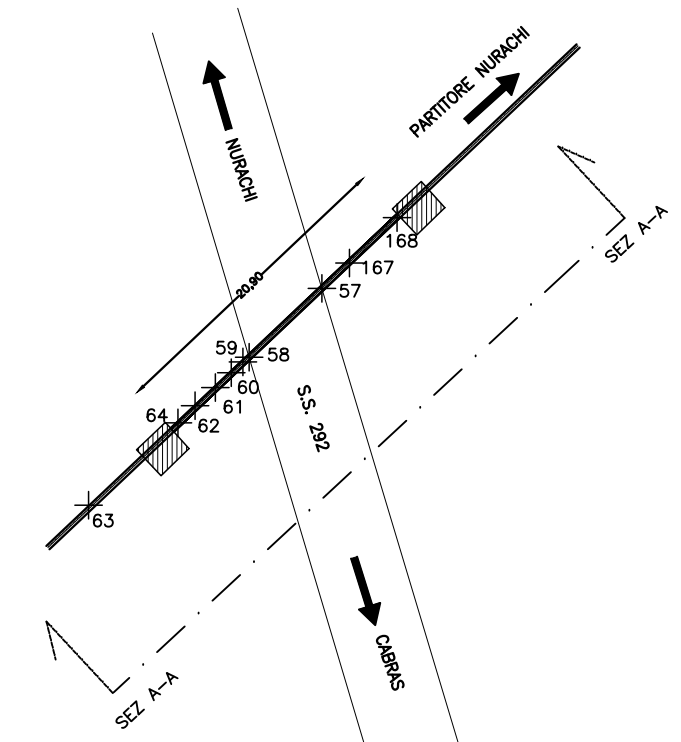
INQUADRAMENTO TERRITORIALE  
SCALA 1:25000



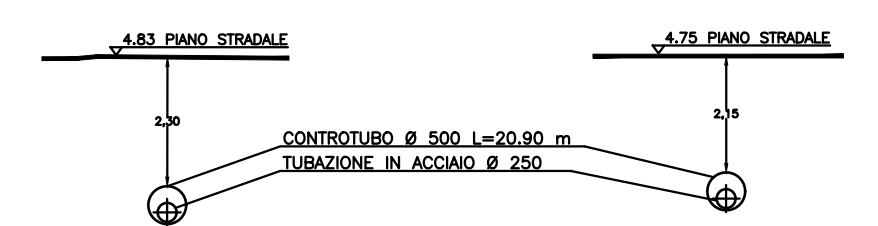
SEZIONE LONGITUDINALE  
SCALA 1:200

PLANIMETRIA  
SCALA 1:500

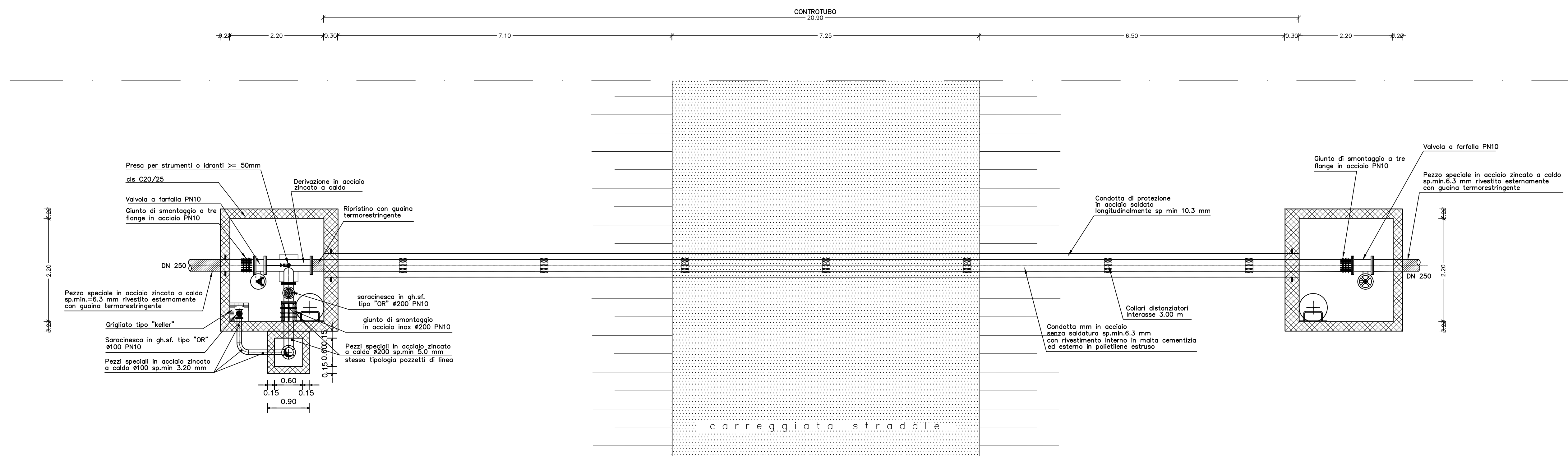
ATTRAVERSAMENTO STRADA STATALE N° 292 (AL KM.122,100)  
RAMO DA PARTITORE MANDRAINS A PARTITORE NURACHI (PROFILO: PROGRESSIVA 221.28)  
scala 1:500



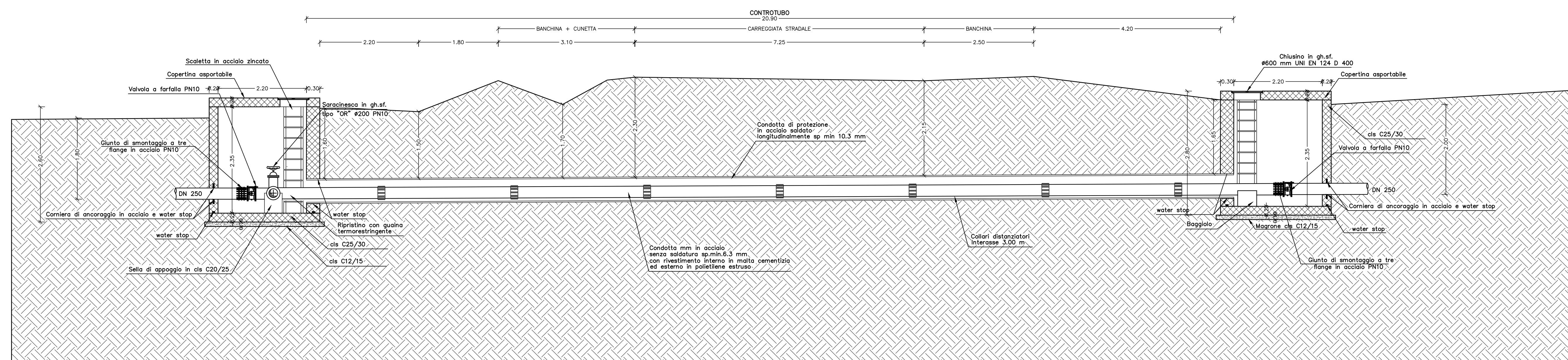
SEZIONI IN CORRISPONDENZA DEI CIGLI STRADA  
scala 1:200



PIANTA  
SCALA 1:50



SEZIONE LONGITUDINALE  
SCALA 1:50



Stato del terreno	0	4	8	12	16	20	24	28	32	36	40	44	48	52	56	60	64	68	72	76	80	84	88	92	96	100
Quota in metri	16,70	16,70	16,70	16,70	16,70	16,70	16,70	16,70	16,70	16,70	16,70	16,70	16,70	16,70	16,70	16,70	16,70	16,70	16,70	16,70	16,70	16,70	16,70	16,70	16,70	16,70



**REGIONE AUTONOMA DELLA SARDEGNA**



**E.G.A.S. - SARDEGNA**  
ENTE DI GOVERNO DELL'AMBITO DELLA SARDEGNA

**ABBANO** S.p.A. Gestore Unico del Servizio Idrico Integrato della Regione Sardegna

SETTORE COMPLESSO GESTIONE ATTIVA PERDITE - IL DIRIGENTE: DOTT. SANDRO MURTAS

INTERVENTO

**PROGETTO ESECUTIVO**  
SCHEMA N. 31 TIRSO  
CONDOTTA ALIMENTAZIONE DELLE ZONE COSTIERE  
ID 2004 - 532

ELABORATO

**ATTRAVERSAMENTO STRADA DI RILEVANZA CON MACCHINA SPINGITUBO - S.S. 292**

IL RESPONSABILE DELLA U.S. RETI IDRICHE:  
Ing. Daniele Piras

IL RESPONSABILE DELLA PROGETTAZIONE:  
Ing. Alfredo Postiglione

GRUPPO DI PROGETTAZIONE:  
Ing. Gianluca Maria Salvia  
Ing. Umberto Pautasso  
Ing. Nicola Poleso

IL RESPONSABILE DEL PROCEDIMENTO:  
Ing. Daniele Piras

Geologa Valentina Murtas  
Agronoma Marta Canu

1	Rev. procedure VIA	A.F.	R.S.	U. Pautasso	Ottobre 2019
0	Prima emissione	M.D.	R.S.	U. Pautasso	Settembre 2019
REV	DESCRIZIONE	ELABORATO	VERIFICATO	APPROVATO	DATA

Clienti: 2004-532\_FINAREST027R0      Scat.: VARIE      File: 2004-532\_FINAREST027R0