INQUADRAMENTO TERRITORIALE
SCALA 1:25000

PLANIMETRIA
SCALA 1:500

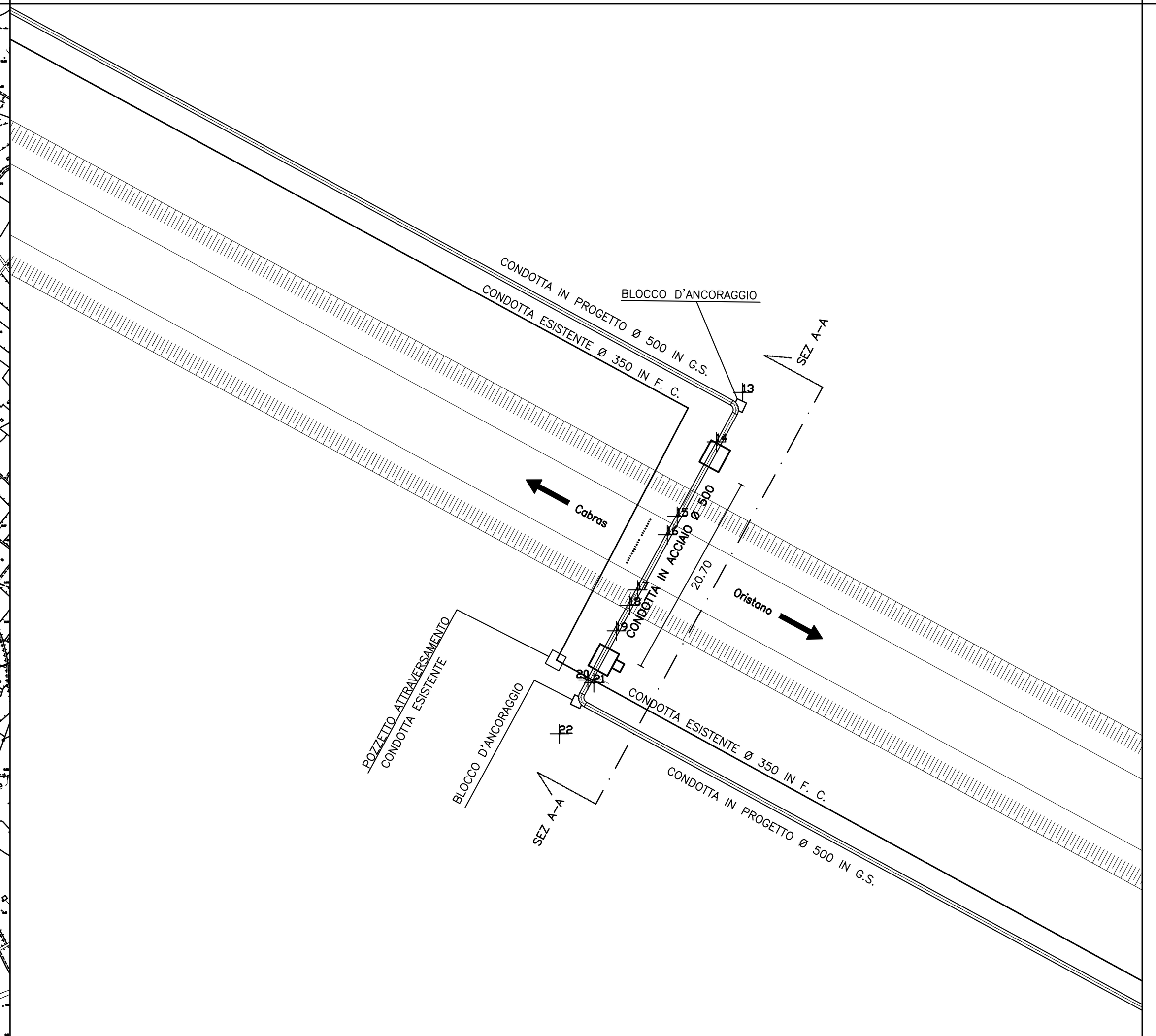

ATTRAVERSAMENTO S. P. N° 3 ORISTANO–CABRAS (~AL KM.0,400)

RAMO PARTITORE TORREGRANDE A PARTITORE CABRAS (PROFILO: PROGRESSIVA 160.38)

PIANTA
SCALA 1:50



SEZIONE LONGITUDINALE
SCALA 1:200

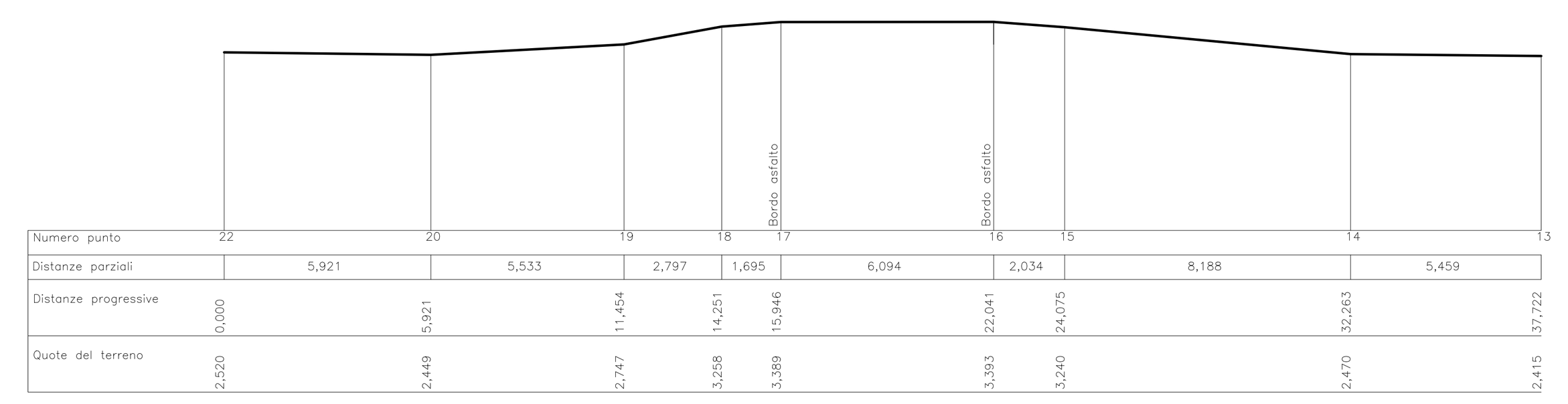

SEZIONE LONGITUDINALE
SCALA 1:50

SEZIONE A–A

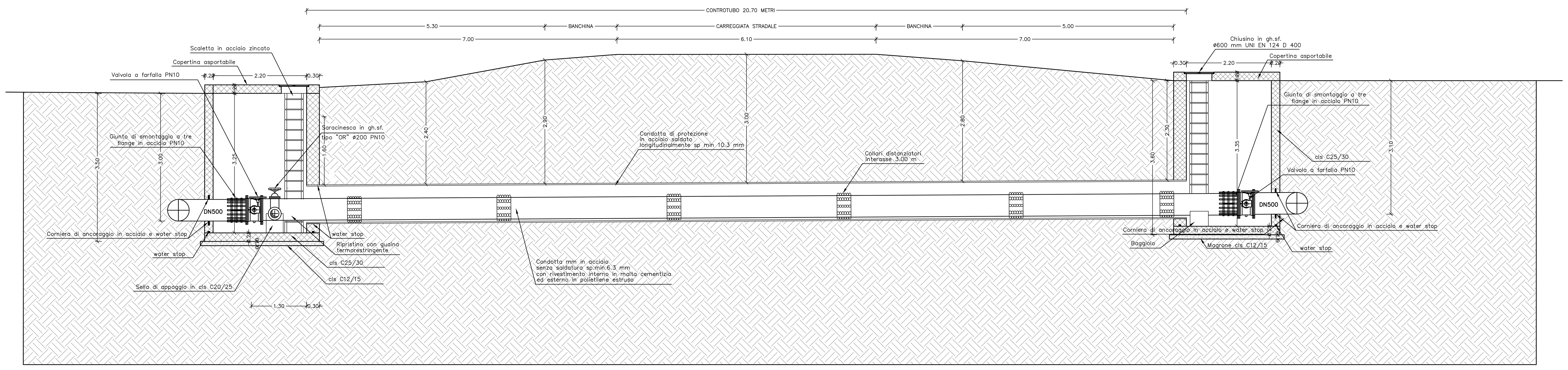

REGIONE AUTONOMA DELLA SARDEGNA

E.G.A.S. - SARDEGNA

ENTE DI GOVERNO DELL'AMBITO DELLA SARDEGNA

ABBANOA S.p.A. — Gestore Unico del Servizio Idrico Integrato della Regione Sardegna

SETTORE COMPLESSO GESTIONE ATTIVA PERDITE - IL DIRIGENTE: DOTT. SANDRO MURTAS

INTERVENTO

PROGETTO ESECUTIVO
SCHEMA N. 31 TIRSO
CONDOTTA ALIMENTAZIONE DELLE ZONE COSTIERE
ID 2004 - 532

ELABORATO

ATTRAVERSAMENTO STRADA DI RILEVANZA CON MACCHINA SPINGITUBO - S.P. 3

IL RESPONSABILE DELLA U.B. RETI IDRICHE:
Ing. Daniele Piras

IL RESPONSABILE DEL PROCEDIMENTO:
Ing. Daniele Piras

IL RESPONSABILE DELLA PROGETTAZIONE:
FINALCA Ingegneria Srl — Ing. Alfredo Postiglione

GRUPPO DI PROGETTAZIONE:
Sardegna Ingegneria Scarl — Ing. Umberto Pautasso
Quantica Ingegneria S.r.l. — Ing. Giuseppe Vacca
Ing. Gianluca Maria Salvia
Ing. Nicola Polese
Geologa Valentina Murtas
Agronoma Marta Canu

REV	DESCRIZIONE	ELABORATO	VERIFICATO	APPROVATO	DATA
1	Rev. procedura VIA	A.F.	R.S.	U. Pautasso	Ottobre 2019
0	Prima emissione	M.D.	R.S.	U. Pautasso	Settembre 2019

Elaborato:	Scala:	File:
2004-532_FINAREST028R0	VARIE	2004-532_FINAREST028R0