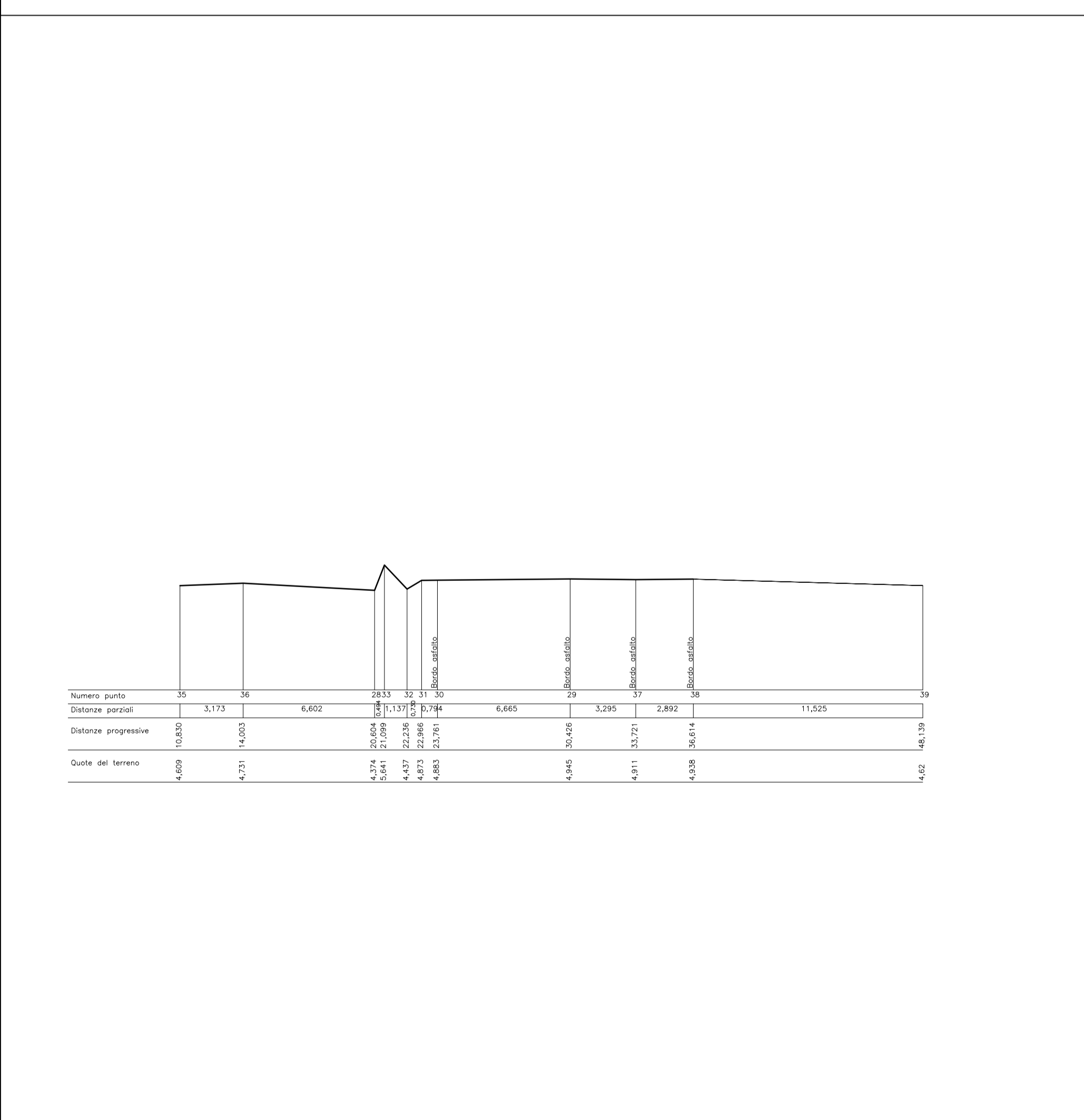


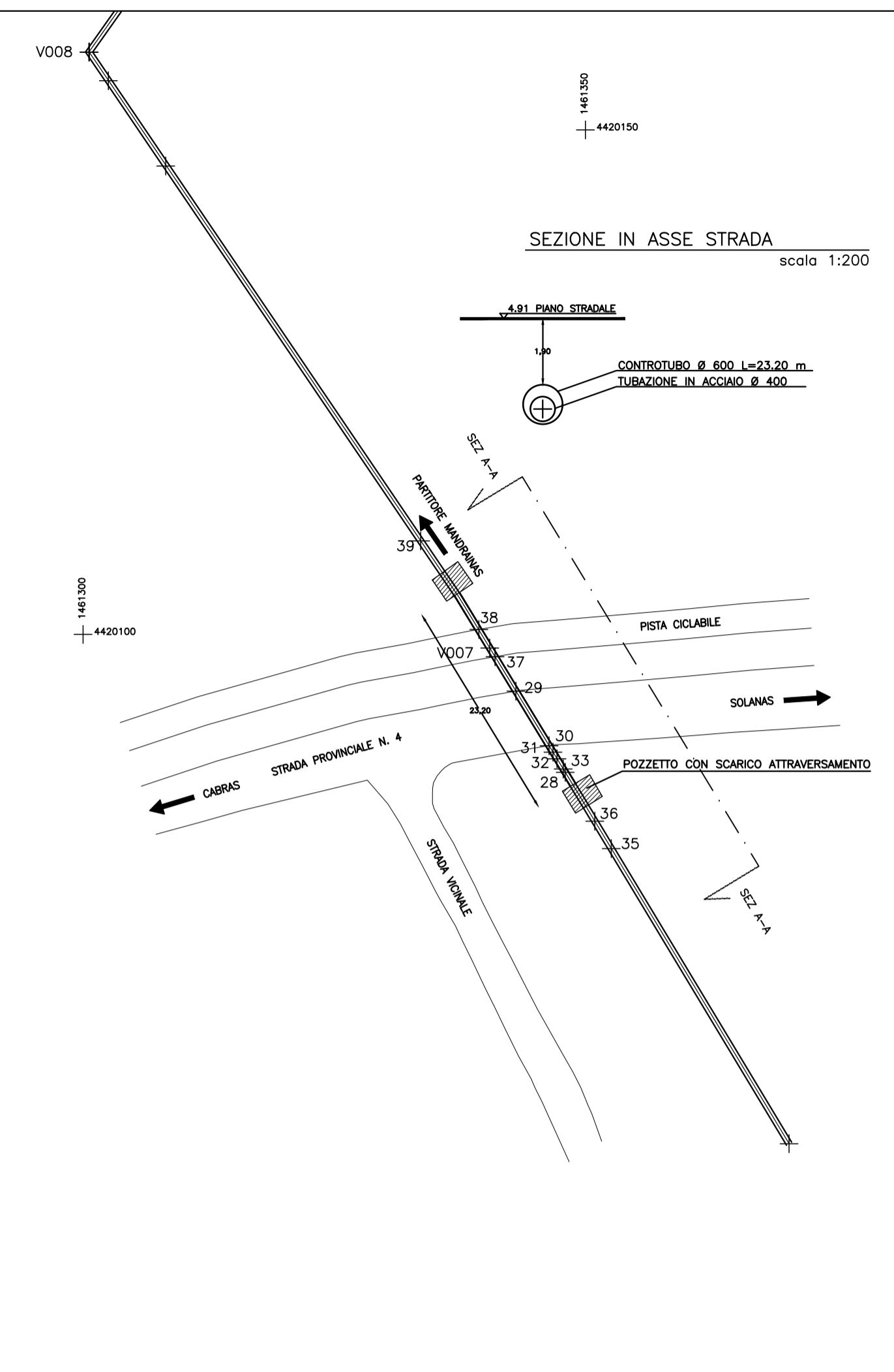
INQUADRAMENTO TERRITORIALE
SCALA 1:25000



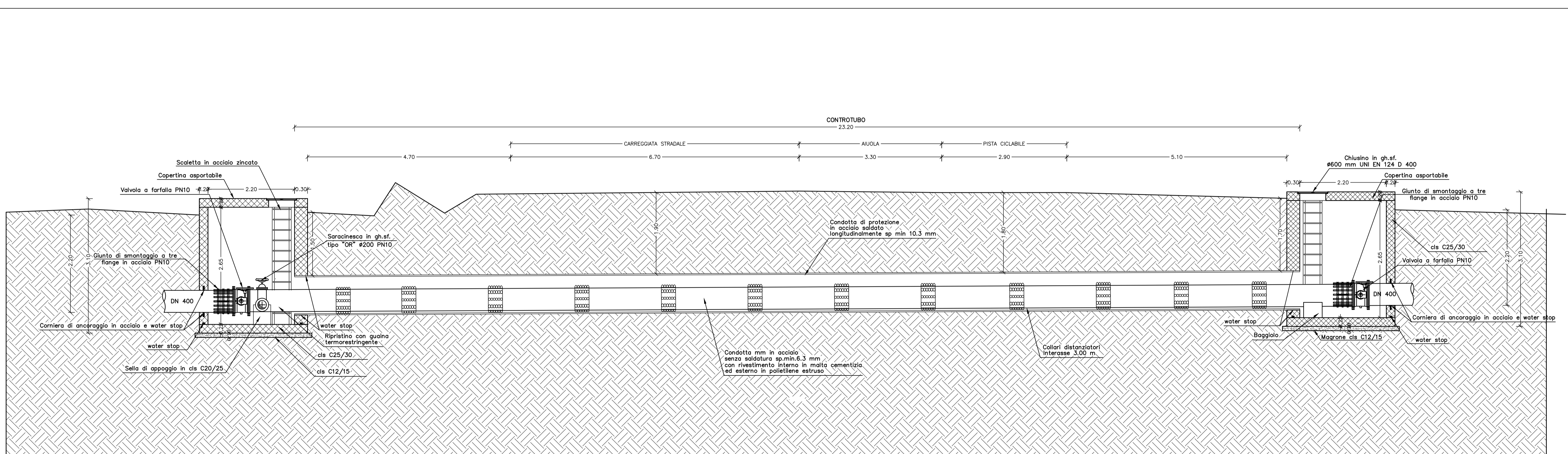
SEZIONE LONGITUDINALE
SCALA 1:200




PLANIMETRIA
SCALA 1:500



SEZIONE LONGITUDINALE
SCALA 1:50



PIANTA
SCALA 1:50





REGIONE AUTONOMA DELLA SARDEGNA



E.G.A.S. - SARDEGNA
ENTE DI GOVERNO DELL'AMBITO DELLA SARDEGNA



ABBANOVA S.p.A. Gestore Unico del Servizio Idrico Integrato della Regione Sardegna

SETTORE COMPLESSO GESTIONE ATTIVA PERDITE - IL DIRIGENTE: DOTT. SANDRO MURTAS

INTERVENTO

PROGETTO ESECUTIVO
SCHEMA N. 31 TIRSO
CONDOTTA ALIMENTAZIONE DELLE ZONE COSTIERE
ID 2004 - 532

ELABORATO

ATTRAVERSAMENTO STRADA DI RILEVANZA CON MACCHINA SPINGITUBO - S.P. 4

<p>IL RESPONSABILE DELLA U.S. RETI IDRICHE: Ing. Daniele Piras</p>	<p>IL RESPONSABILE DELLA PROGETTAZIONE: Ing. Alfredo Postiglione FINALCA Ingegneria S.r.l.</p> <p>GRUPPO DI PROGETTAZIONE: Ing. Gianluca Maria Salva Ing. Umberto Pautasso Ing. Nicola Polese</p>
<p>IL RESPONSABILE DEL PROCEDIMENTO: Ing. Daniele Piras</p>	<p>Geologo Geologa Valentina Murtas Ungegneria S.r.l. Agronoma Marta Canu</p>

1	Rev. procedura VIA	A.F.	R.S.	U. Pautasso	Ottobre 2019
D	Prima emissione	M.D.	R.S.	U. Pautasso	Settembre 2019
REV	DESCRIZIONE	ELABORATO	VERIFICATO	APPROVATO	DATA

Clienti:	2004-532_FINAREST029R0	Scale:	VARIE	File:	2004-532_FINAREST029R0
----------	------------------------	--------	-------	-------	------------------------