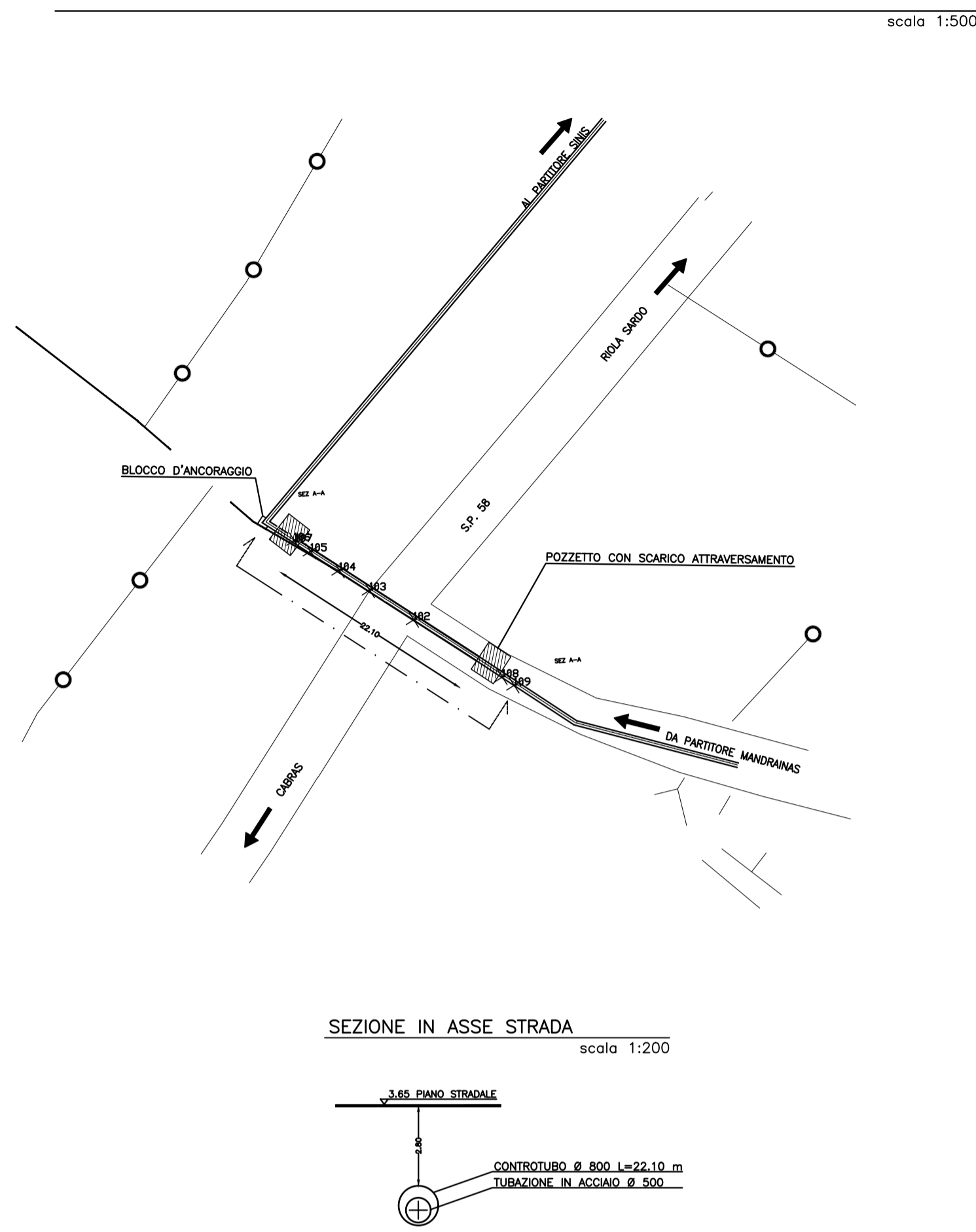



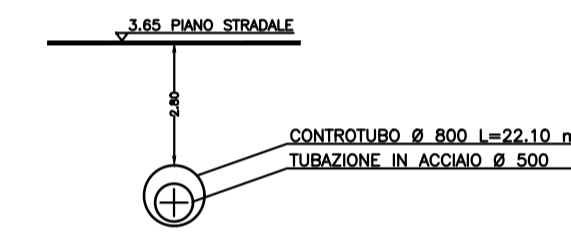


SEZIONE LONGITUDINALE  
SCALA 1:200

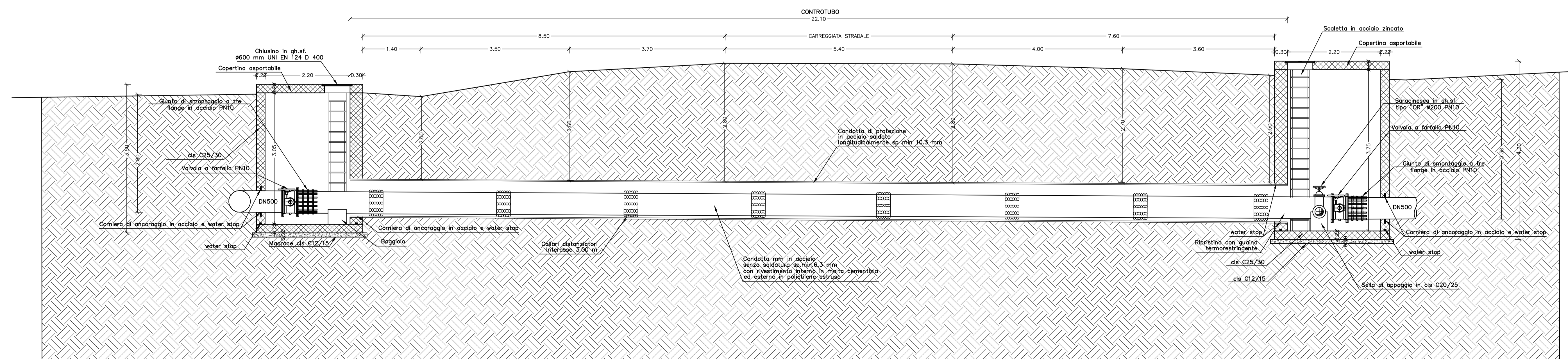
ATTRAVERSAMENTO STRADA PROVINCIALE N° 58  
RAMO DA PARTITORE MANDRAINS A PARTITORE SINIS



SEZIONE IN ASSE STRADA  
scala 1:200



SEZIONE LONGITUDINALE  
SCALA 1:50



km	100	200	300	400	500	600	700	800	900	1000
0	1747	3493	5239	6985	8731	10477	12223	13969	15715	17461
0	1747	3493	5239	6985	8731	10477	12223	13969	15715	17461

REGIONE AUTONOMA DELLA SARDEGNA

E.G.A.S. - SARDEGNA  
ENTE DI GOVERNO DELL'AMBITO DELLA SARDEGNA

ABBANO S.p.A. Gestore Unico del Servizio Idrico Integrato della Regione Sardegna

SETTORE COMPLESSO GESTIONE ATTIVA PERDITE - IL DIRIGENTE: DOTT. SANDRO MURTAS

INTERVENTO  
PROGETTO ESECUTIVO  
SCHEMA N. 31 TIRSO  
CONDOTTA ALIMENTAZIONE DELLE ZONE COSTIERE  
ID 2004 - 532

ELABORATO  
ATTRAVERSAMENTO STRADA DI RILEVANZA CON MACCHINA SPINGITUBO - S.P. 58

IL RESPONSABILE DELLA U.S. RETI IDRICHE:  
Ing. Daniele Piras

IL RESPONSABILE DELLA PROGETTAZIONE:  
Ing. Alfredo Postiglione

GRUPPO DI PROGETTAZIONE:  
Ing. Gianluca Maria Salvia  
Ing. Umberto Paulasso  
Ing. Nicola Poleso

IL RESPONSABILE DEL PROCEDIMENTO:  
Ing. Daniele Piras

Geologa Valentina Murtas  
Agronoma Maria Canu

REV.	DESCRIZIONE	ELABORATO	VERIFICATO	APPROVATO	DATA
1	Rev. procedura VTA	A.F.	R.S.	U. Paulasso	Ottobre 2019
0	Prima emissione	N.D.	R.S.	U. Paulasso	Settembre 2019

Elaborato:	2004-532_FINAREST032R1	Scale:	VARIE	Filo:	2004-532_FINAREST032R1
------------	------------------------	--------	-------	-------	------------------------