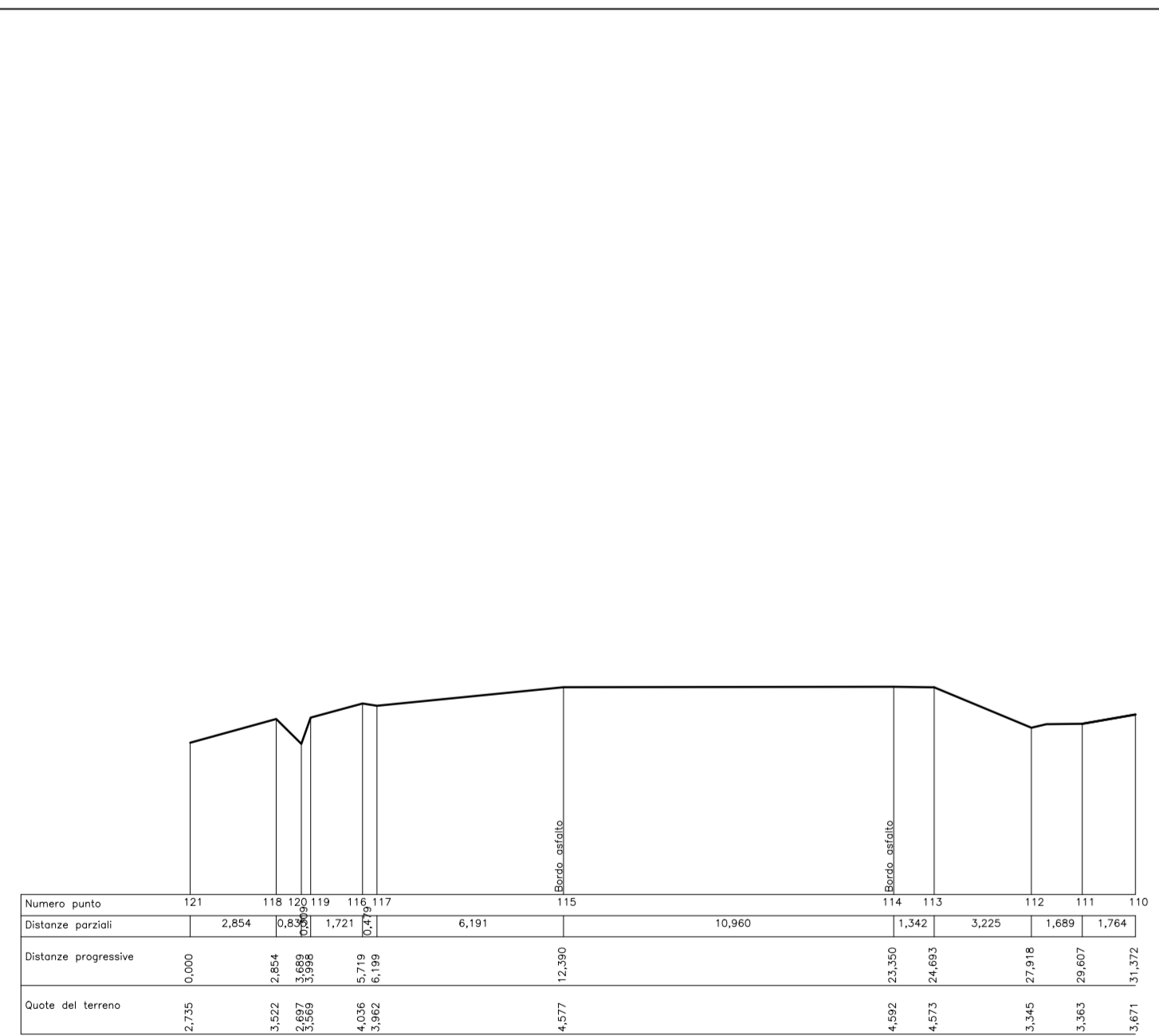


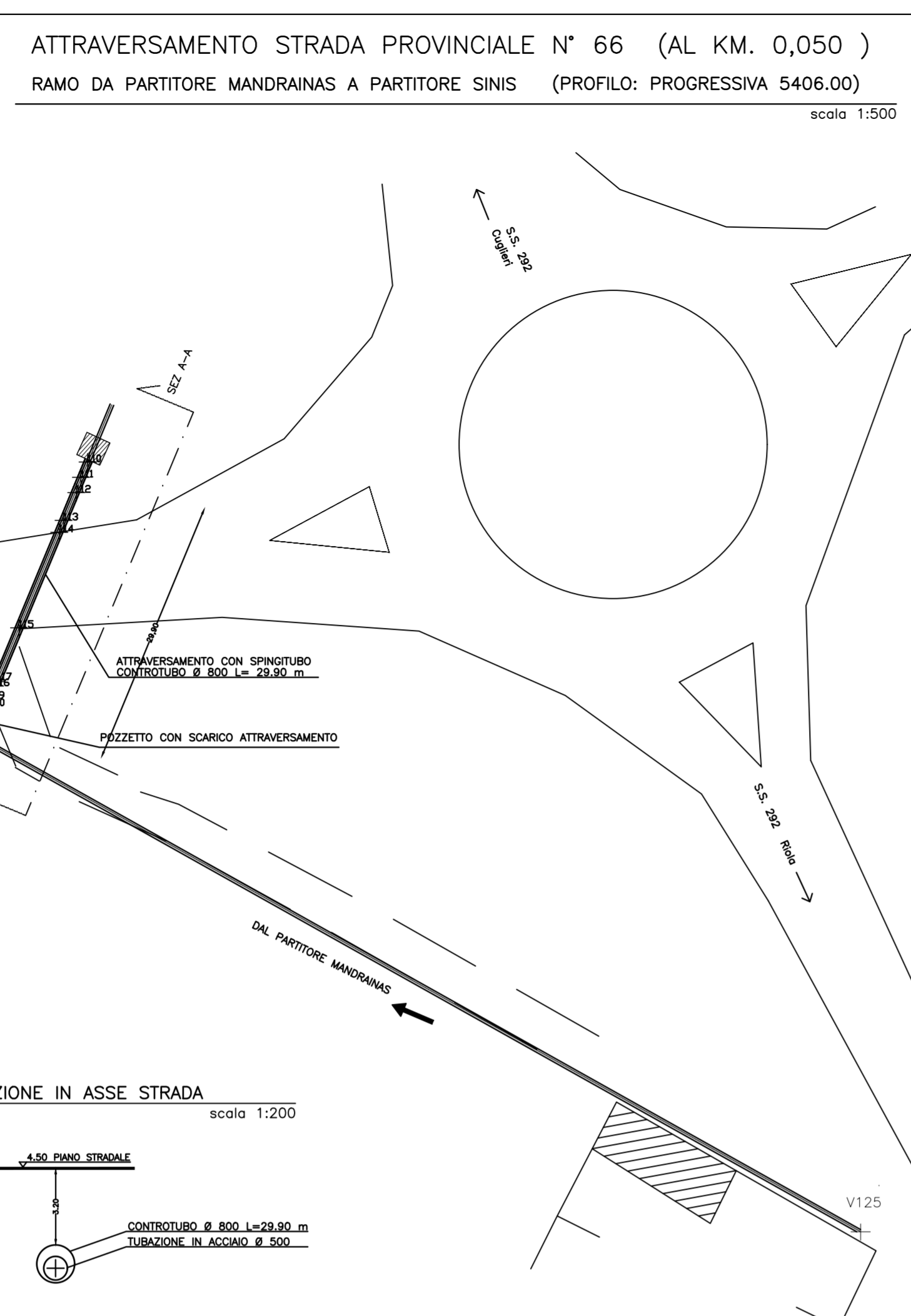
**INQUADRAMENTO TERRITORIALE
SCALA 1:25000**



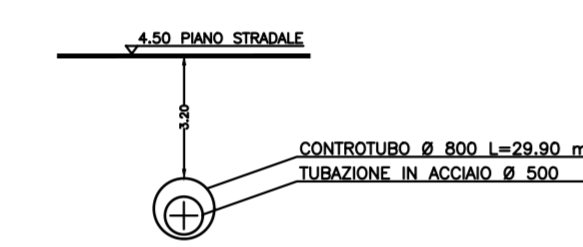
**SEZIONE LONGITUDINALE
SCALA 1:200**



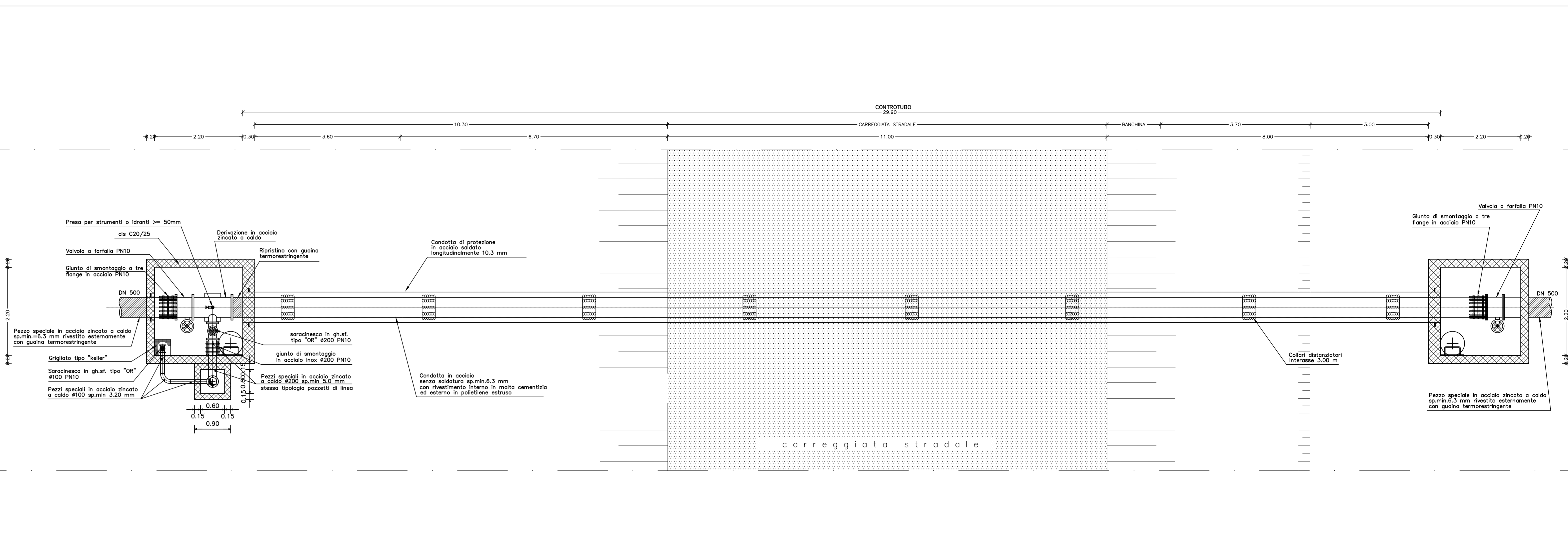
**PLANIMETRIA
SCALA 1:500**



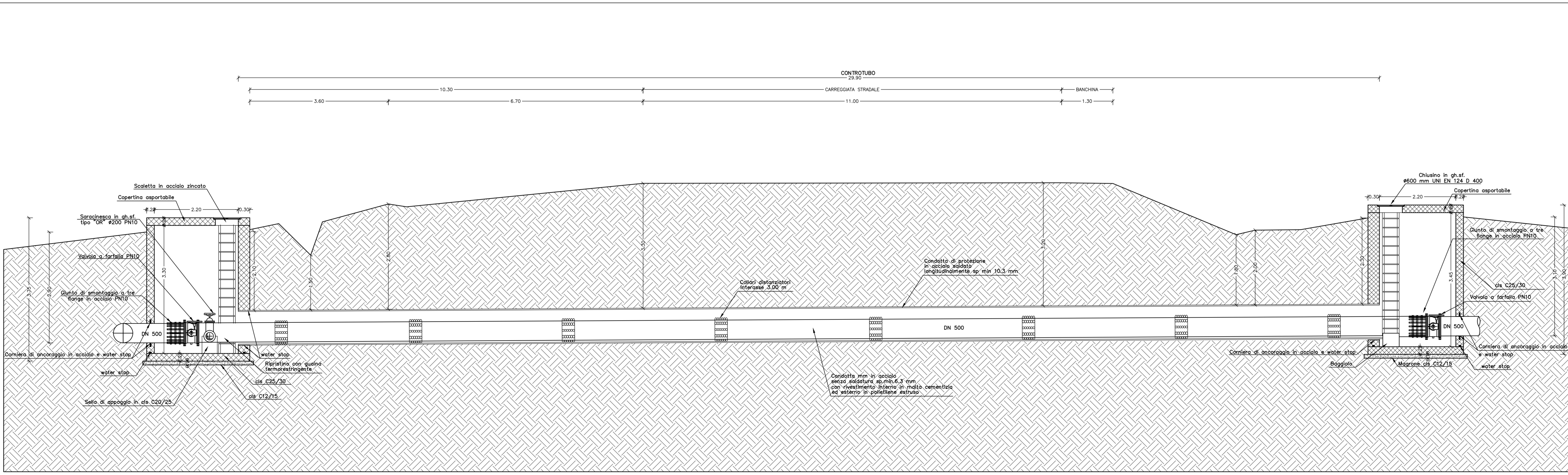
**SEZIONE IN ASSE STRADA
scala 1:200**



**PIANTA
SCALA 1:50**



**SEZIONE LONGITUDINALE
SCALA 1:50**



REGIONE AUTONOMA DELLA SARDEGNA

E. G. A. S. - SARDEGNA
ENTE DI GOVERNO DELL'AMBITO DELLA SARDEGNA

ABBANO Sp.A. Gestore Unico del Servizio Idrico Integrato della Regione Sardegna
SETTORE COMPLESSO GESTIONE ATTIVA PERDITE - IL DIRIGENTE: DOTT. SANDRO MURTAS

INTERVENTO
PROGETTO ESECUTIVO
SCHEMA N. 31 TIRSO
CONDOTTA ALIMENTAZIONE DELLE ZONE COSTIERE
ID 2004 - 532

ELABORATO
ATTRAVERSAMENTO STRADA DI RILEVANZA CON MACCHINA SPINGITUBO - S.P. 66

IL RESPONSABILE DELLA U.B. RETI IDRICHE:
Ing. Daniele Piras

IL RESPONSABILE DELLA PROGETTAZIONE:
Ing. Alfredo Postiglione
GRUPPO DI PROGETTAZIONE:
Ing. Gianluca Maria Salva
Ing. Umberto Pautasso
Ing. Nicola Polese
Geologa Valerina Murtas
Agronoma Marta Canu

Rev.	Descrizione	Elaborato	Verificato	Approvato	Data
1	Rev. procedura VIA	A.F.	R.S.	U. Pautasso	Ottobre 2019
0	Prima emissione	M.D.	R.S.	U. Pautasso	Settembre 2019

Numero: 2004-532_FINAREST033RO
Scala: VARIE
File: 2004-532_FINAREST033RO