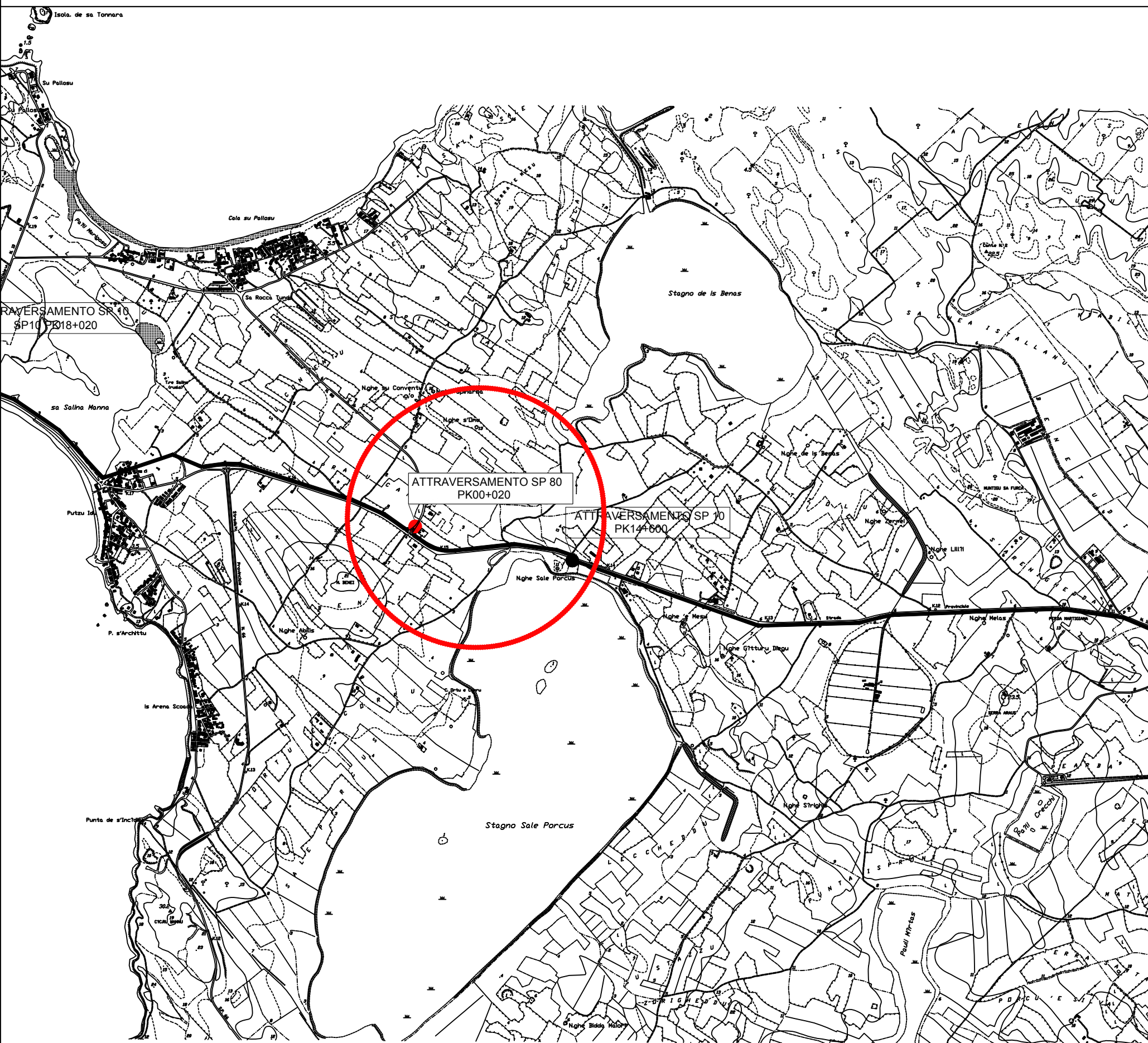
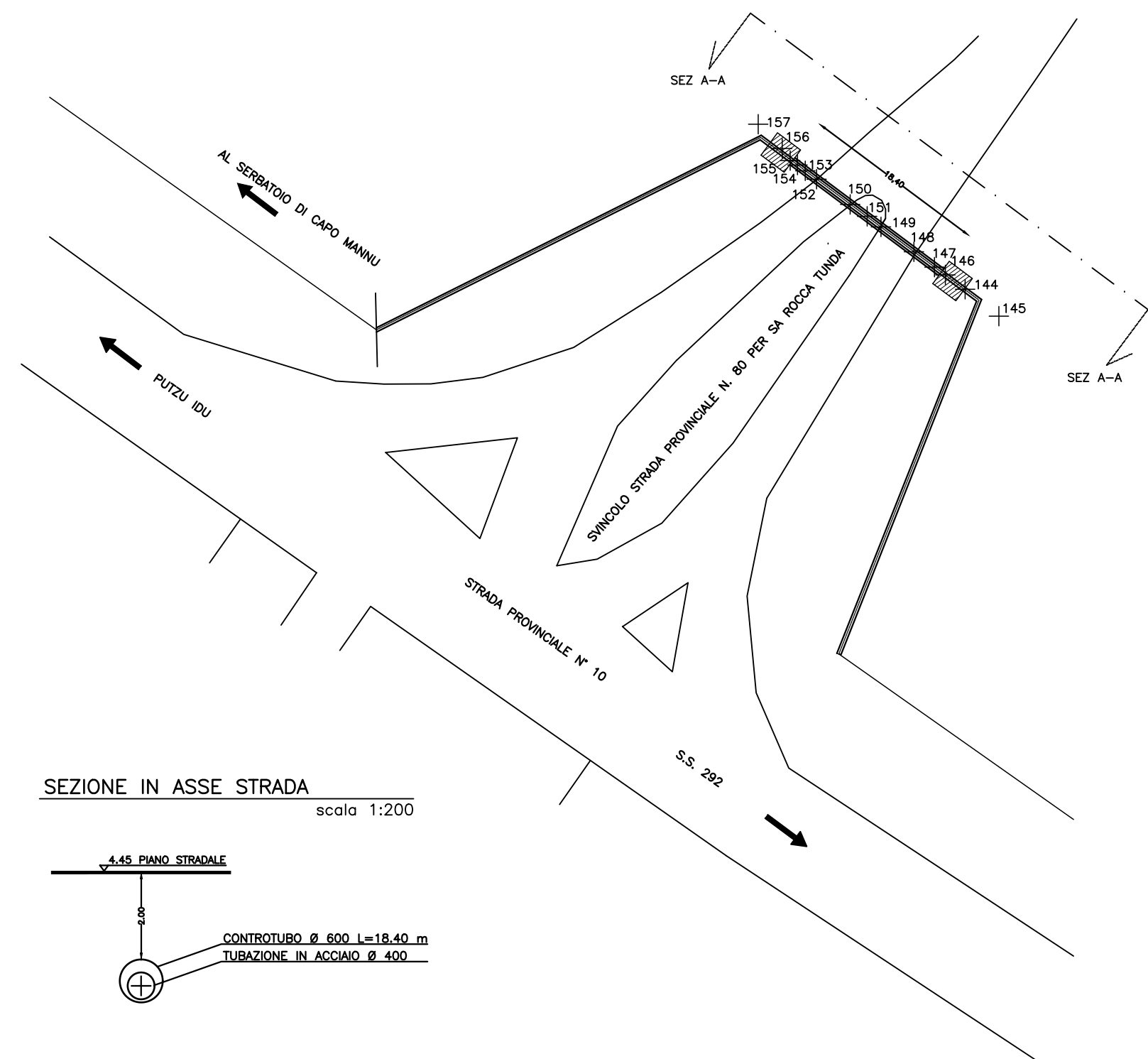


**INQUADRAMENTO TERRITORIALE
SCALA 1:25000**

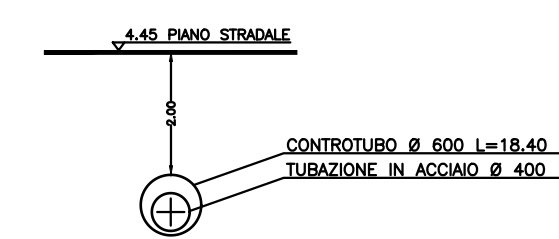


**PLANIMETRIA
SCALA 1:500**

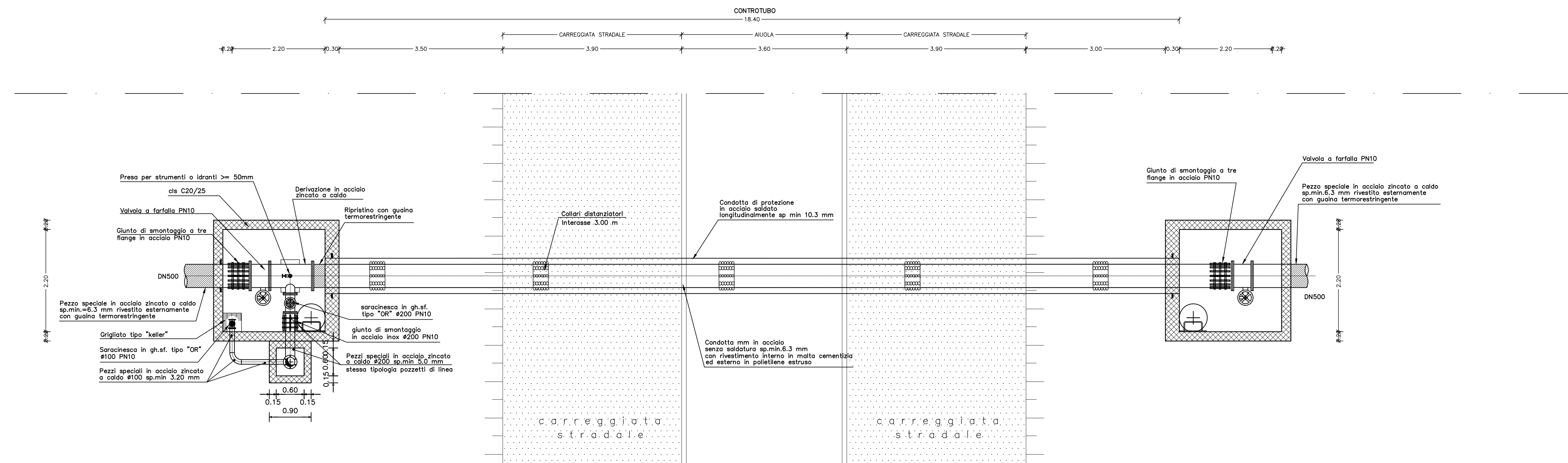
**ATTRAVERSAMENTO STRADA PROVINCIALE N° 80 (AL KM. 0,020)
(PROF. DI: PROGRESSIVA 8717.25)**



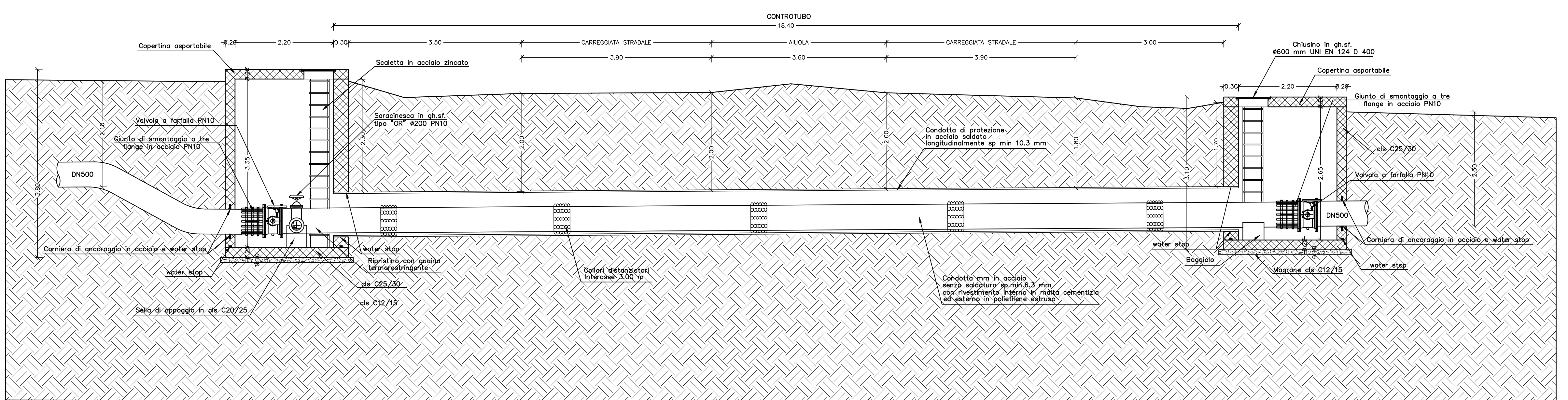
SEZIONE IN ASSE STRADA
scala 1:200



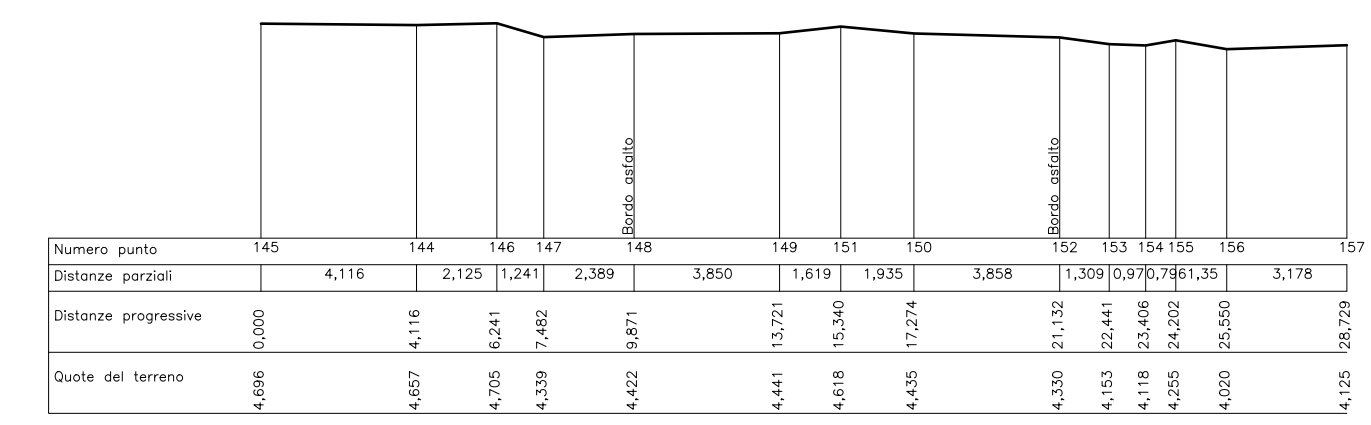
**PIANTA
SCALA 1:50**



**SEZIONE LONGITUDINALE
SCALA 1:50**



**SEZIONE LONGITUDINALE
SCALA 1:200**





REGIONE AUTONOMA DELLA SARDEGNA



E.G.A.S. - SARDEGNA
ENTE DI GOVERNO DELL'AMBITO DELLA SARDEGNA

ABB-NOA S.p.A. Gestore Unico del Servizio Idrico Integrato della Regione Sardegna

SETTORE COMPLESSO GESTIONE ATTIVA PERDITE - IL DIRIGENTE: DOTT. SANDRO MURTAS

INTERVENTO

**PROGETTO ESECUTIVO
SCHEMA N. 31 TIRSO
CONDOTTA ALIMENTAZIONE DELLE ZONE COSTIERE
ID 2004 - 532**

ELABORATO

ATTRAVERSAMENTO STRADA DI RILEVANZA CON MACCHINA SPINGITUBO - S.P. 80

IL RESPONSABILE DELLA U.S. RETI IDRICHE:
Ing. Daniele Piras

IL RESPONSABILE DELLA PROGETTAZIONE:
Ing. Alfredo Postiglione
FINALCA
Ingegneria S.r.l.

GRUPPO DI PROGETTAZIONE:
Ing. Gianluca Maria Salvia
Ing. Umberto Pautasso
Ing. Nicola Polese
Geologa Valentina Murtas
Agronoma Marta Canu

IL RESPONSABILE DEL PROCEDIMENTO:
Ing. Daniele Piras

REV	DESCRIZIONE	ELABORATO	VERIFICATO	APPROVATO	DATA
1	Rev. procedura VIA	A.F.	R.S.	U. Pautasso	Ottobre 2019
0	Prima emissione	M.D.	R.S.	U. Pautasso	Settembre 2019

Disegni: 2004-532_FINAREST035R0
Scale: VARIE
File: 2004-532_FINAREST035R0