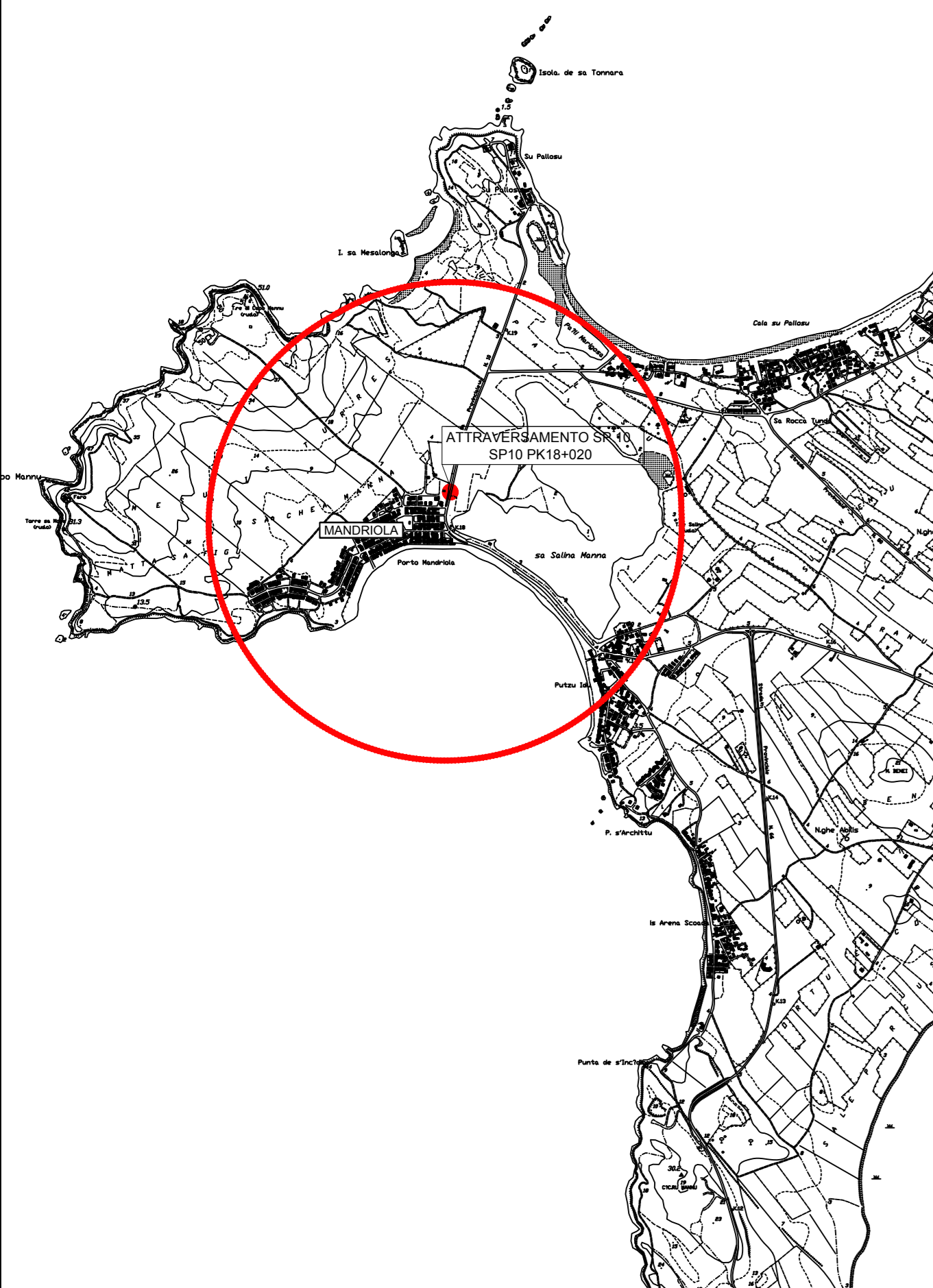
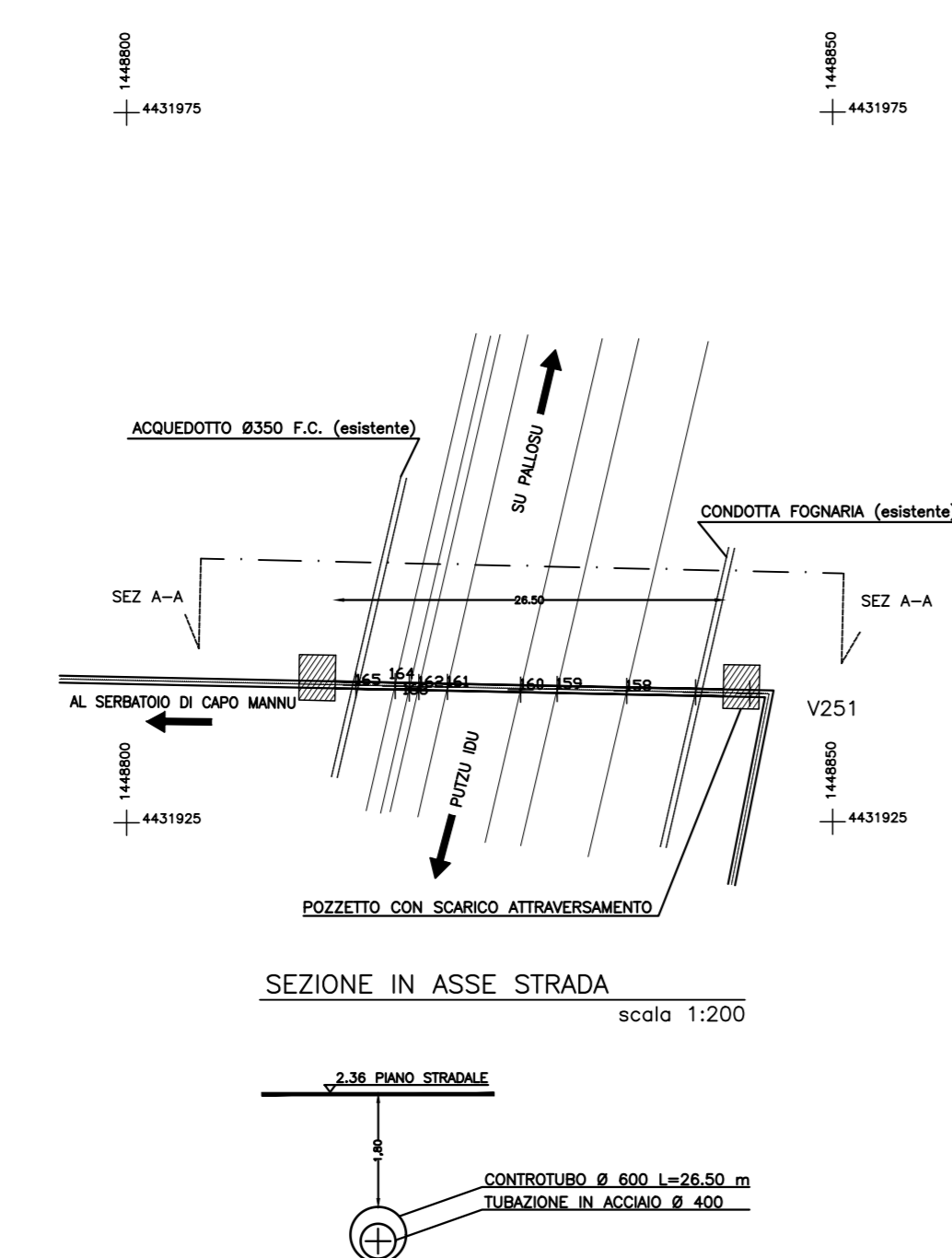


**INQUADRAMENTO TERRITORIALE  
SCALA 1:25000**

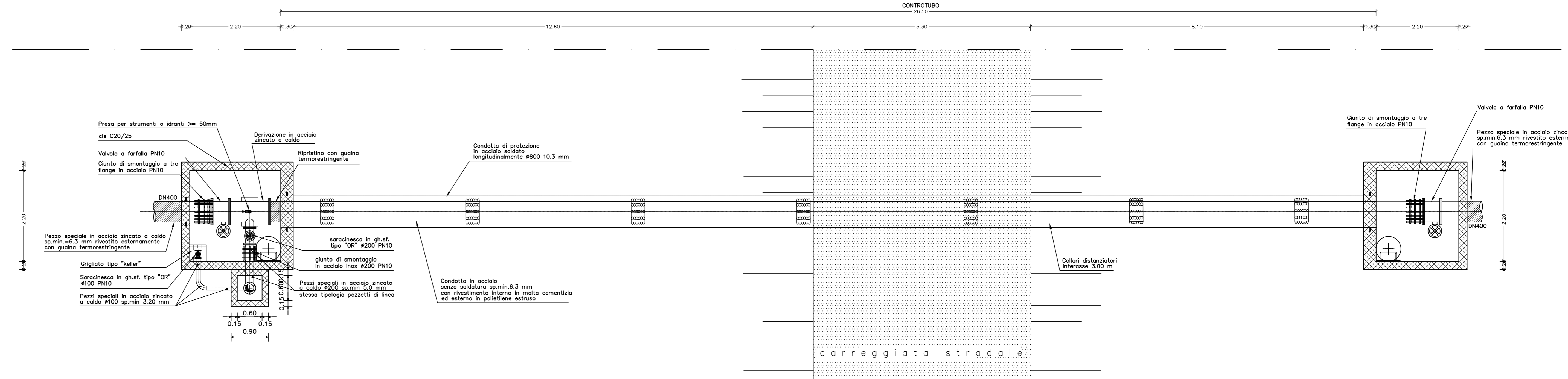


**PLANIMETRIA  
SCALA 1:500**

**ATTRAVERSAMENTO STRADA PROVINCIALE N° 10 (AL KM. 18,200)**  
RAMO DA PARTITORE CAPO MANNU A SERBATOIO CAPO MANNU (PROFILO: PROGRESSIVA 11819.17)  
scala 1:500



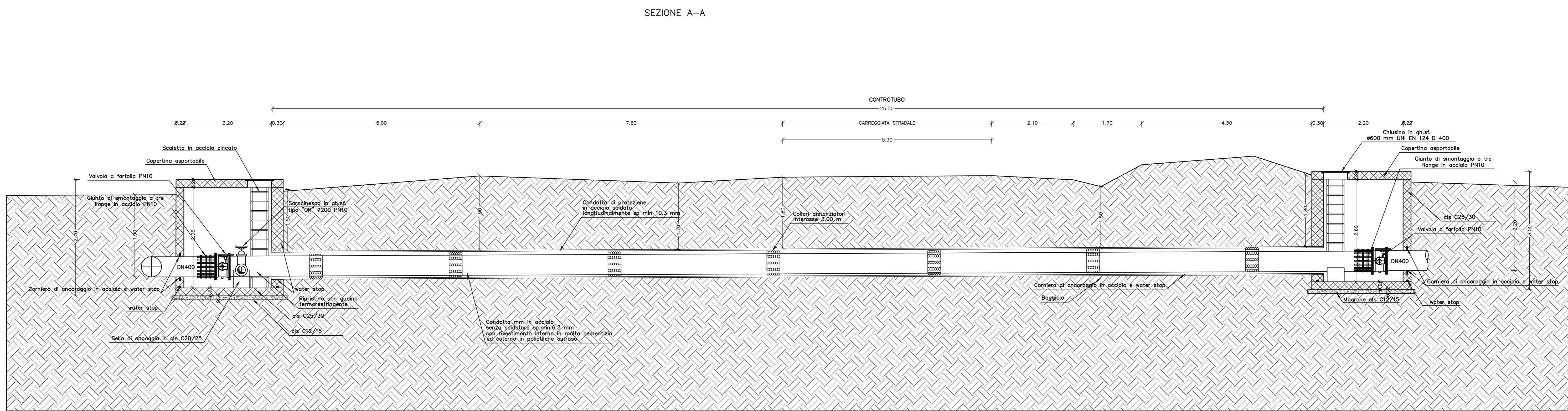
**PIANTA  
SCALA 1:50**



**SEZIONE LONGITUDINALE  
SCALA 1:200**

Numero punto	1.8	1.9	2.0	2.1	2.2	2.3	2.4	2.5	2.6
Quota sul terreno	2.271	2.262	2.253	2.244	2.235	2.226	2.217	2.208	2.199

**SEZIONE LONGITUDINALE  
SCALA 1:50**





**REGIONE AUTONOMA DELLA SARDEGNA**



**E.G.A.S. - SARDEGNA**  
ENTE DI GOVERNO DELL'AMBITO DELLA SARDEGNA

---

**ABB-NOA S.p.A.** Gestore Unico del Servizio Idrico Integrato della Regione Sardegna

SETTORE COMPLESSO GESTIONE ATTIVA PERDITE - IL DIRIGENTE: DOTT. SANDRO MURTAS

---

**INTERVENTO**

**PROGETTO ESECUTIVO  
SCHEMA N. 31 TIRSO  
CONDOTTA ALIMENTAZIONE DELLE ZONE COSTIERE  
ID 2004 - 532**

---

**ELABORATO**

**ATTRAVERSAMENTO STRADA DI RILEVANZA CON MACCHINA SPINGITUBO - S.P. 10 KM 18+200**

---

**IL RESPONSABILE DELLA U.B. RETI IDRICHE:**  
Ing. Daniele Piras

**IL RESPONSABILE DELLA PROGETTAZIONE:**  
Ing. Alfredo Postiglione

---

**IL RESPONSABILE DEL PROCEDIMENTO:**  
Ing. Daniele Piras

**GRUPPO DI PROGETTAZIONE:**

Ing. Gianluca Maria Salvia  
Ing. Umberto Pautasso  
Ing. Nicola Polese  
Geologa Valentina Murtas  
Agronoma Maria Canu

---

Rev.	DESCRIZIONE	ELABORATO	VERIFICATO	APPROVATO	DATA
1	Rev. procedura VIA	A.F.	R.S.	U. Pautasso	Ottobre 2019
0	Prima emissione	M.D.	R.S.	U. Pautasso	Settembre 2019

---

Elaborato: 2004-532_FINAREST036R0	Scale: VARIE	File: 2004-532_FINAREST036R0
-----------------------------------	--------------	------------------------------