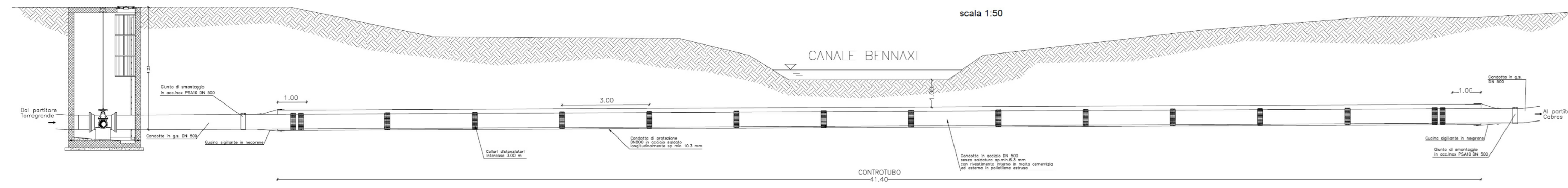
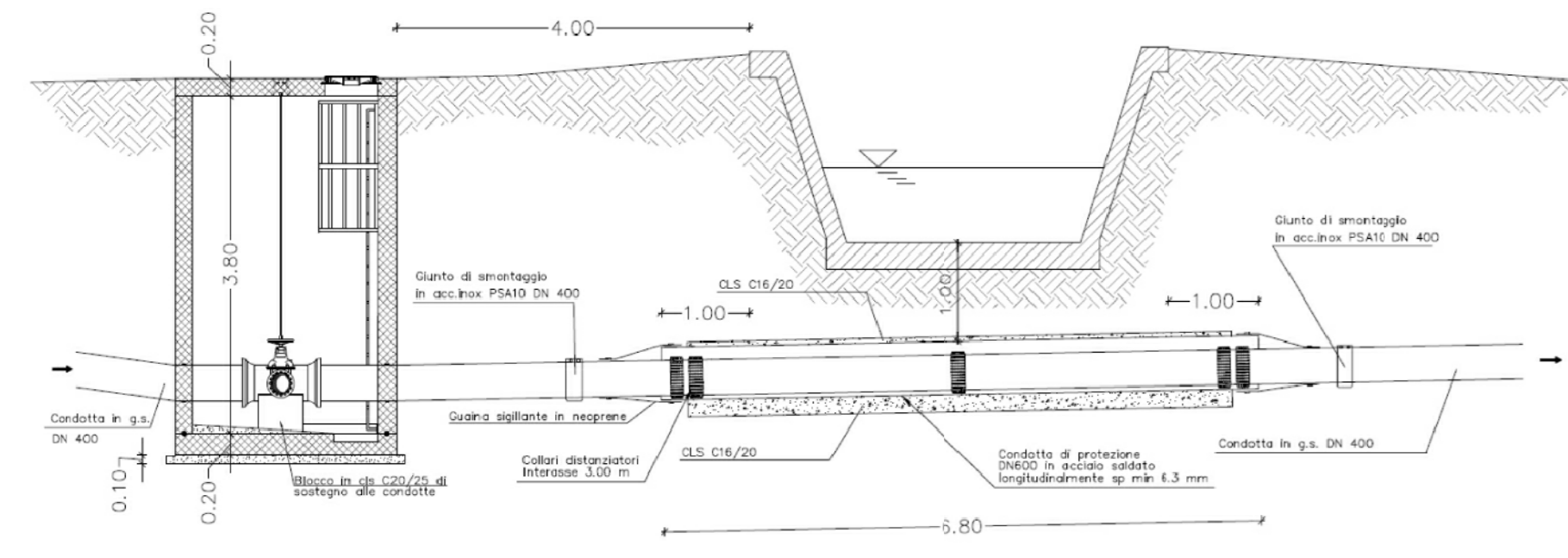


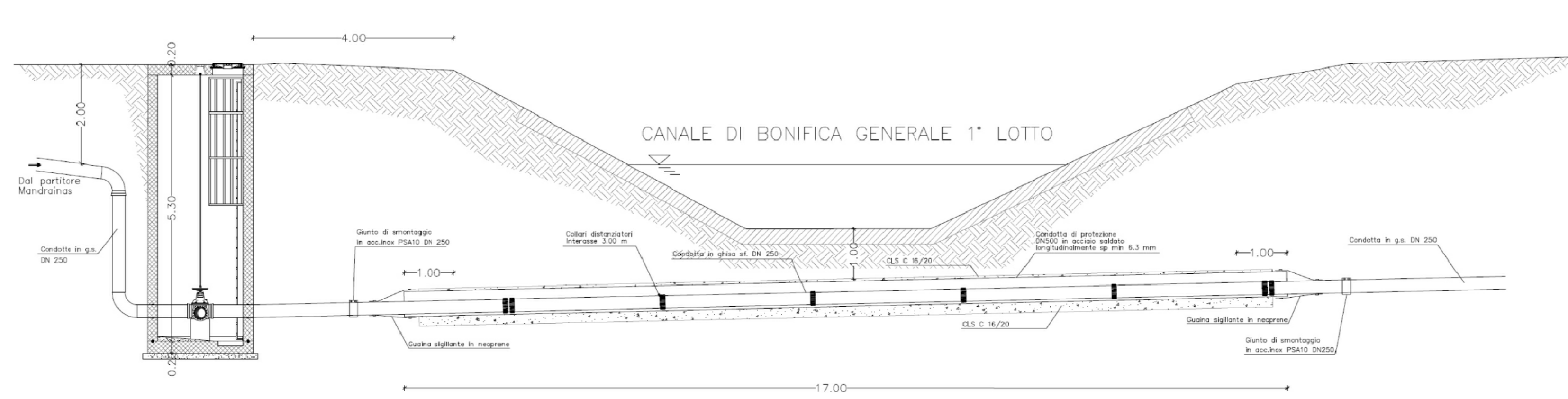
1 - Canale Bennaxi



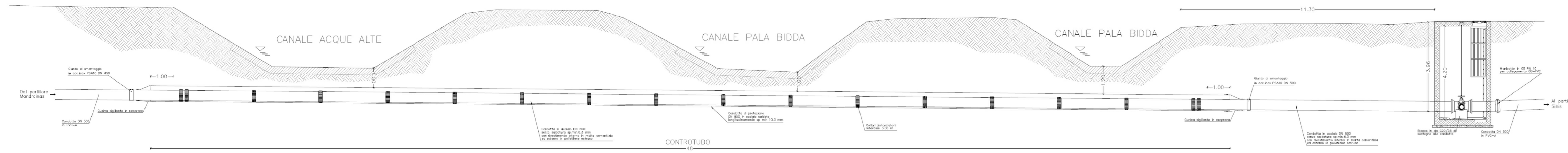
2 - Canale Generale Sinistro in briglia



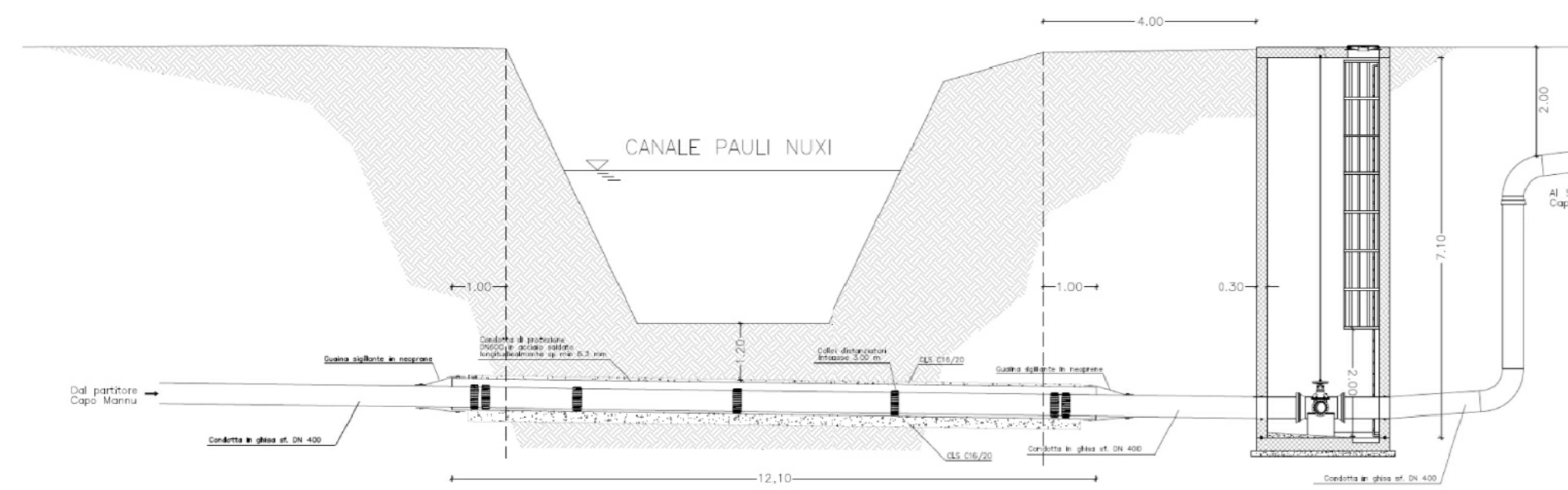
3 - Canale di Bonifica Generale 1° Lotto in briglia



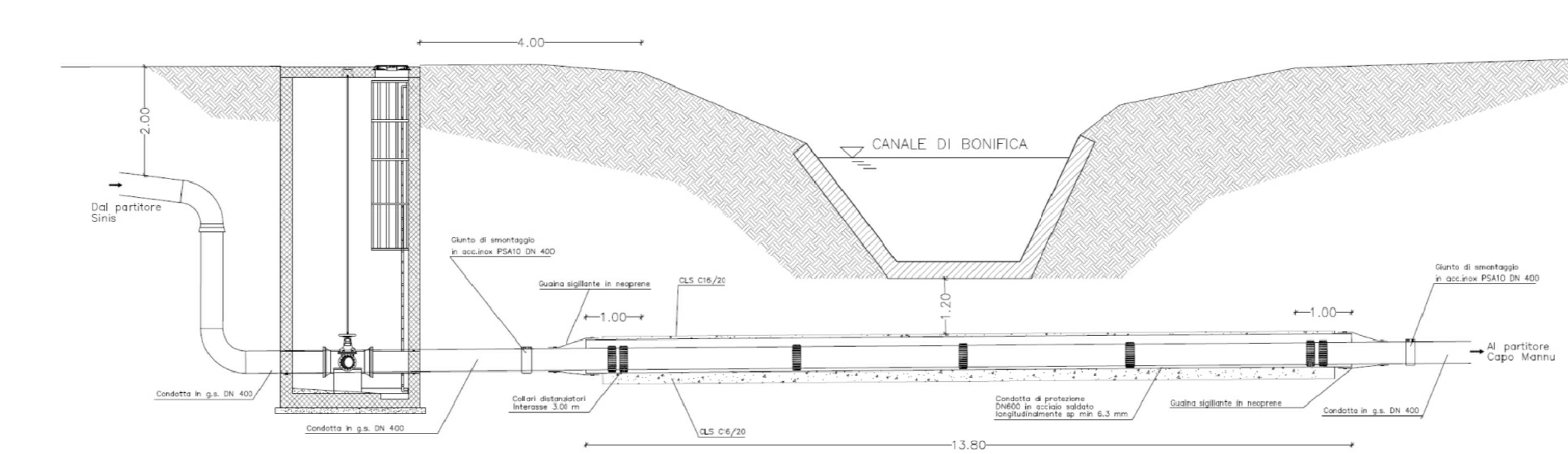
4 - Canale Pala Bidda



5 - Canale Pauli Nuxi -



6 Canale di Bonifica alla progressiva 557,86 in briglia



TAV.
11

Attraversamento di corsi d'acqua
di nuova realizzazione -
stralcio progettuale



E.G.A.S. - SARDEGNA
ENTE DI GOVERNO DELL'AMBITO DELLA SARDEGNA



ABBANO... Sp.A. Gestore Unico del Servizio Idrico Integrato della Regione Sardegna

SETTORE COMPLESSO GESTIONE ATTIVA PERDITE - IL DIRIGENTE: DOTT. SANDRO MURTAS

INTERVENTO
PROGETTO ESECUTIVO
SCHEMA N. 31 TIRSO
CONDOTTA ALIMENTAZIONE DELLE ZONE COSTIERE DEL TIRSO
ID 2004 - 532

ELABORATO
2004-532_FINAREST076R0_SIA_TAV 11-Attraversamento di corsi d'acqua

IL RESPONSABILE DELLA U.B. RETI IDRICHE:
Ing. Daniele Piras

IL RESPONSABILE DELLA PROGETTAZIONE:
Ing. Alfredo Postiglione

IL RESPONSABILE DEL PROCEDIMENTO:
Ing. Daniele Piras

GRUPPO DI PROGETTAZIONE:
Ing. Gianluca Maria Salvia
Ing. Umberto Pauluzzo
Ing. Nicola Polese
Geologa Valentina Murtas
Ing. Giuseppe Vacca
Agronoma Marta Canu

Q	DESCRIZIONE	ELABORATO	VERIFICATO	APPROVATO	DATA
0	Prima emissione	S.M.S.	M.P.	A. Postiglione	Ottobre 2019
REV1					

Elaborato: 2004-532_FINAREST010R0
Scale: 1:100
File: 2004-532_FINAREST010R0