

## 7. *Tabella riassuntiva dei dati relativi alle particelle indagate*

UTILIZZO DEL SUOLO	VEGETAZIONE	LAVORAZIONE	VISIBILITÀ	RICOGNITO	DATA	TERRITORIO COMUNALE	AREA IN M <sup>2</sup>
ortaggi	broccoli	battuto	0	no	21/02/2020	Ascoli Satriano	6890
ortaggi	broccoli	battuto	0	no	21/02/2020	Ascoli Satriano	7046
ortaggi	carciofi	battuto	0	no	17/02/2020	Ascoli Satriano	3650
seminativo	cereali	battuto	0	no	17/02/2020	Ascoli Satriano	27001
seminativo	cereali	battuto	0	no	17/02/2020	Ascoli Satriano	2178
seminativo	cereali	battuto	0	no	17/02/2020	Ascoli Satriano	1303
seminativo	cereali	battuto	0	no	19/02/2020	Ascoli Satriano	805
seminativo	cereali	battuto	0	no	17/02/2020	Ascoli Satriano	2193
seminativo	cereali	battuto	0	no	17/02/2020	Ascoli Satriano	748
seminativo	cereali	battuto	0	no	17/02/2020	Ascoli Satriano	4604
seminativo	cereali	battuto	0	no	19/02/2020	Ascoli Satriano	4839
seminativo	cereali	battuto	0	no	19/02/2020	Ascoli Satriano	17633
seminativo	cereali	battuto	0	no	19/02/2020	Ascoli Satriano	2284
seminativo	cereali	battuto	0	no	19/02/2020	Ascoli Satriano	11746
seminativo	cereali	battuto	0	no	19/02/2020	Ascoli Satriano	2386
seminativo	cereali	battuto	0	no	21/02/2020	Ascoli Satriano	6362
seminativo	cereali	battuto	0	no	21/02/2020	Ascoli Satriano	1682
seminativo	cereali	battuto	0	no	21/02/2020	Ascoli Satriano	7268
seminativo	cereali	battuto	0	no	18/02/2020	Ascoli Satriano	2191
seminativo	cereali	battuto	0	no	18/02/2020	Ascoli Satriano	3589
seminativo	cereali	battuto	0	no	21/02/2020	Ascoli Satriano	4724
seminativo	cereali	battuto	0	no	21/02/2020	Ascoli Satriano	1372
seminativo	cereali	battuto	0	no	24/02/2020	Ascoli Satriano	598
seminativo	cereali	battuto	0	no	24/02/2020	Ascoli Satriano	3306
seminativo	cereali	battuto	0	no	24/02/2020	Ascoli Satriano	3529
seminativo	cereali	battuto	0	no	19/02/2020	Ascoli Satriano	882
seminativo	cereali	battuto	0	no	17/02/2020	Ascoli Satriano	3088
ortaggi	cime di rapa	battuto	0	no	19/02/2020	Ascoli Satriano	1781
ortaggi	cime di rapa	battuto	0	no	21/02/2020	Ascoli Satriano	21082
ortaggi	cime di rapa	battuto	0	no	24/02/2020	Ascoli Satriano	4200
leguminose	fave	battuto	0	no	21/02/2020	Ascoli Satriano	1041
leguminose	fave	battuto	0	no	24/02/2020	Ascoli Satriano	1162
leguminose	fave	battuto	0	no	24/02/2020	Ascoli Satriano	2501
leguminose	fave	battuto	0	no	24/02/2020	Ascoli Satriano	20695

seminativo	fave	battuto	0	si	19/03/2019	Deliceto	2989
seminativo	grano	battuto	0	no	19/03/2019	Deliceto	2611
seminativo	grano	battuto	0	si	19/03/2019	Deliceto	1114
ortaggi	spinaci	battuto	0	no	17/02/2020	Ascoli Satriano	5557
ortaggi	spinaci	battuto	0	no	21/02/2020	Ascoli Satriano	3678
canale	vegetazione spontanea	battuto	0	no	19/03/2019	Deliceto	4298
frutteto	vegetazione spontanea	battuto	0	no	17/02/2020	Ascoli Satriano	1595
incolto	vegetazione spontanea	battuto	0	no	17/02/2020	Ascoli Satriano	611
incolto	vegetazione spontanea	battuto	0	no	19/02/2020	Ascoli Satriano	960
incolto	vegetazione spontanea	battuto	0	no	19/02/2020	Ascoli Satriano	7855
incolto	vegetazione spontanea	battuto	0	no	19/02/2020	Ascoli Satriano	13413
incolto	vegetazione spontanea	battuto	0	no	17/02/2020	Ascoli Satriano	3118
incolto	vegetazione spontanea	battuto	0	no	19/02/2020	Ascoli Satriano	638
incolto	vegetazione spontanea	battuto	0	no	19/02/2020	Ascoli Satriano	1609
incolto	vegetazione spontanea	battuto	0	no	18/02/2020	Ascoli Satriano	3264
incolto	vegetazione spontanea	battuto	0	no	21/02/2020	Ascoli Satriano	567
incolto	vegetazione spontanea	battuto	0	no	21/02/2020	Ascoli Satriano	8934
incolto	vegetazione spontanea	battuto	0	no	21/02/2020	Ascoli Satriano	3423
incolto	vegetazione spontanea	battuto	0	no	24/02/2020	Ascoli Satriano	1383
incolto	vegetazione spontanea	battuto	0	no	24/02/2020	Ascoli Satriano	2789
incolto	vegetazione spontanea	battuto	0	no	24/02/2020	Ascoli Satriano	3174
incolto	vegetazione spontanea	battuto	0	no	24/02/2020	Ascoli Satriano	2816
incolto	vegetazione spontanea	battuto	0	no	24/02/2020	Ascoli Satriano	2000
incolto	vegetazione spontanea	battuto	0	si	19/03/2019	Ascoli Satriano	1167
incolto	vegetazione spontanea	battuto	0	no	21/02/2020	Ascoli Satriano	1893
incolto	vegetazione spontanea	battuto	0	no	18/02/2020	Ascoli Satriano	846
uliveto	vegetazione spontanea	battuto	0	no	18/02/2020	Ascoli Satriano	1801

uliveto	vegetazione spontanea	battuto	0	no	18/02/2020	Ascoli Satriano	3605
uliveto	vegetazione spontanea	battuto	0	no	18/02/2020	Ascoli Satriano	2109
uliveto	vegetazione spontanea	battuto	0	no	18/02/2020	Ascoli Satriano	2154
uliveto	vegetazione spontanea	battuto	0	no	18/02/2020	Ascoli Satriano	2607
uliveto	vegetazione spontanea	battuto	0	no	18/02/2020	Ascoli Satriano	3862
vigneto	vegetazione spontanea	battuto	0	no	17/02/2020	Ascoli Satriano	1884
incolto	vegetazione spontanea	battuto	0	no	18/02/2020	Ascoli Satriano	560
area boschiva	bosco	nessuna	0	no	18/02/2020	Ascoli Satriano	5251
area boschiva	bosco	nessuna	0	no	18/02/2020	Ascoli Satriano	3187
area inaccessibile	nessuna	nessuna	0	no	19/02/2020	Ascoli Satriano	1011
area inaccessibile	nessuna	nessuna	0	no	19/02/2020	Ascoli Satriano	6407
area inaccessibile	nessuna	nessuna	0	no	19/02/2020	Ascoli Satriano	1475
area inaccessibile	nessuna	nessuna	0	no	19/02/2020	Ascoli Satriano	2781
area inaccessibile	nessuna	nessuna	0	no	19/02/2020	Ascoli Satriano	717
area inaccessibile	nessuna	nessuna	0	no	21/02/2020	Ascoli Satriano	1353
area inaccessibile	nessuna	nessuna	0	no	21/02/2020	Ascoli Satriano	1401
area inaccessibile	nessuna	nessuna	0	no	18/02/2020	Ascoli Satriano	2052
area inaccessibile	nessuna	nessuna	0	no	18/02/2020	Ascoli Satriano	3513
area inaccessibile	nessuna	nessuna	0	no	18/02/2020	Ascoli Satriano	3471
area inaccessibile	nessuna	nessuna	0	no	18/02/2020	Ascoli Satriano	4604
area inaccessibile	nessuna	nessuna	0	no	18/02/2020	Ascoli Satriano	5521
area inaccessibile	nessuna	nessuna	0	no	18/02/2020	Ascoli Satriano	1899
area inaccessibile	nessuna	nessuna	0	no	18/02/2020	Ascoli Satriano	1643
area inaccessibile	nessuna	nessuna	0	no	21/02/2020	Ascoli Satriano	4125
area inaccessibile	nessuna	nessuna	0	no	21/02/2020	Ascoli Satriano	1368

area inaccessibile	nessuna	nessuna	0	no	21/02/2020	Ascoli Satriano	6639
area inaccessibile	nessuna	nessuna	0	no	21/02/2020	Ascoli Satriano	4115
area inaccessibile	nessuna	nessuna	0	no	21/02/2020	Ascoli Satriano	4672
area inaccessibile	nessuna	nessuna	0	no	21/02/2020	Ascoli Satriano	1338
area inaccessibile	nessuna	nessuna	0	no	21/02/2020	Ascoli Satriano	1461
area inaccessibile	nessuna	nessuna	0	no	24/02/2020	Ascoli Satriano	1978
area inaccessibile	nessuna	nessuna	0	no	24/02/2020	Ascoli Satriano	9577
area inaccessibile	nessuna	nessuna	0	no	24/02/2020	Ascoli Satriano	2308
area inaccessibile	nessuna	nessuna	0	no	19/03/2019	Deliceto	2057
area inaccessibile	nessuna	nessuna	0	no	19/03/2019	Deliceto	4654
area inaccessibile	nessuna	nessuna	0	no	18/02/2020	Ascoli Satriano	3109
ortaggi	broccoli	battuto	1	sì	19/02/2020	Ascoli Satriano	6771
seminativo	cereali	battuto	1	sì	17/02/2020	Ascoli Satriano	5687
seminativo	cereali	battuto	1	sì	17/02/2020	Ascoli Satriano	911
seminativo	cereali	battuto	1	sì	19/02/2020	Ascoli Satriano	27967
seminativo	cereali	battuto	1	sì	19/02/2020	Ascoli Satriano	5401
seminativo	cereali	battuto	1	sì	17/02/2020	Ascoli Satriano	3070
seminativo	cereali	battuto	1	sì	19/02/2020	Ascoli Satriano	6349
seminativo	cereali	battuto	1	sì	19/02/2020	Ascoli Satriano	1748
seminativo	cereali	battuto	1	sì	19/02/2020	Ascoli Satriano	3476
seminativo	cereali	battuto	1	sì	19/02/2020	Ascoli Satriano	8832
seminativo	cereali	battuto	1	sì	21/02/2020	Ascoli Satriano	2681
seminativo	cereali	battuto	1	sì	21/02/2020	Ascoli Satriano	1923
seminativo	cereali	battuto	1	sì	18/02/2020	Ascoli Satriano	2765
seminativo	cereali	battuto	1	sì	18/02/2020	Ascoli Satriano	2429
seminativo	cereali	battuto	1	sì	18/02/2020	Ascoli Satriano	2195
seminativo	cereali	battuto	1	sì	18/02/2020	Ascoli Satriano	5567
seminativo	cereali	battuto	1	sì	18/02/2020	Ascoli Satriano	4706
seminativo	cereali	battuto	1	sì	18/02/2020	Ascoli Satriano	4094
seminativo	cereali	battuto	1	sì	18/02/2020	Ascoli Satriano	4350
seminativo	cereali	battuto	1	sì	21/02/2020	Ascoli Satriano	6791
seminativo	cereali	battuto	1	sì	21/02/2020	Ascoli Satriano	691
seminativo	cereali	battuto	1	sì	21/02/2020	Ascoli Satriano	9121



seminativo	cereali	battuto	1	sì	21/02/2020	Ascoli Satriano	3868
seminativo	cereali	battuto	1	sì	24/02/2020	Ascoli Satriano	5241
seminativo	cereali	battuto	1	sì	24/02/2020	Ascoli Satriano	2963
seminativo	cereali	battuto	1	sì	24/02/2020	Ascoli Satriano	726
seminativo	cereali	battuto	1	sì	24/02/2020	Ascoli Satriano	19978
seminativo	cereali	battuto	1	sì	24/02/2020	Ascoli Satriano	3765
seminativo	cereali	battuto	1	sì	24/02/2020	Ascoli Satriano	2517
seminativo	cereali	battuto	1	sì	24/02/2020	Ascoli Satriano	1359
seminativo	cereali	battuto	1	sì	24/02/2020	Ascoli Satriano	737
seminativo	cereali	battuto	1	sì	24/02/2020	Ascoli Satriano	989
seminativo	cereali	battuto	1	sì	24/02/2020	Ascoli Satriano	2442
seminativo	cereali	battuto	1	sì	24/02/2020	Ascoli Satriano	7942
seminativo	cereali	battuto	1	sì	24/02/2020	Ascoli Satriano	9981
seminativo	cereali	battuto	1	sì	18/02/2020	Ascoli Satriano	2391
seminativo	cereali	battuto	1	sì	24/02/2020	Ascoli Satriano	4228
seminativo	cereali	battuto	1	sì	18/02/2020	Ascoli Satriano	2371
leguminose	fave	battuto	1	sì	21/02/2020	Ascoli Satriano	8450
leguminose	fave	battuto	1	sì	24/02/2020	Ascoli Satriano	4851
seminativo	fave	battuto	1	si	19/03/2019	Ascoli Satriano	945
seminativo	grano	battuto	1	si	19/03/2019	Ascoli Satriano	546
seminativo	grano	battuto	1	si	19/03/2019	Ascoli Satriano	7092
seminativo	grano	battuto	1	si	19/03/2019	Deliceto	2003
seminativo	grano	battuto	1	si	19/03/2019	Ascoli Satriano	7537
seminativo	grano	battuto	1	si	19/03/2019	Deliceto	7397
frutteto	vegetazione spontanea	battuto	1	sì	21/02/2020	Ascoli Satriano	5360
incolto	vegetazione spontanea	battuto	1	sì	21/02/2020	Ascoli Satriano	7357
incolto	vegetazione spontanea	battuto	1	sì	18/02/2020	Ascoli Satriano	1532
incolto	vegetazione spontanea	battuto	1	sì	24/02/2020	Ascoli Satriano	4033
incolto	vegetazione spontanea	battuto	1	si	19/03/2019	Ascoli Satriano	1981
incolto	vegetazione spontanea	battuto	1	si	19/03/2019	Deliceto	7434
uliveto	vegetazione spontanea	battuto	1	sì	17/02/2020	Ascoli Satriano	552
uliveto	vegetazione spontanea	battuto	1	sì	19/02/2020	Ascoli Satriano	2380
uliveto	vegetazione spontanea	battuto	1	sì	18/02/2020	Ascoli Satriano	695
uliveto	vegetazione spontanea	battuto	1	sì	18/02/2020	Ascoli Satriano	4504

uliveto	vegetazione spontanea	battuto	1	sì	21/02/2020	Ascoli Satriano	2407
seminativo	cereali	fresato	1	sì	17/02/2020	Ascoli Satriano	19257
seminativo	cereali	fresato	1	sì	17/02/2020	Ascoli Satriano	4410
seminativo	cereali	fresato	1	sì	17/02/2020	Ascoli Satriano	2981
seminativo	cereali	fresato	1	sì	17/02/2020	Ascoli Satriano	2201
seminativo	cereali	fresato	1	sì	17/02/2020	Ascoli Satriano	11851
seminativo	cereali	fresato	1	sì	17/02/2020	Ascoli Satriano	19205
seminativo	cereali	fresato	1	sì	19/02/2020	Ascoli Satriano	929
leguminose	piselli	fresato	1	sì	21/02/2020	Ascoli Satriano	2592
seminativo	cereali	battuto	2	sì	19/02/2020	Ascoli Satriano	1431
seminativo	cereali	battuto	2	sì	24/02/2020	Ascoli Satriano	1651
leguminose	fave	battuto	2	sì	24/02/2020	Ascoli Satriano	1520
seminativo	grano	battuto	2	si	19/03/2019	Deliceto	5924
seminativo	grano	battuto	2	si	19/03/2019	Deliceto	3412
seminativo	grano	battuto	2	si	19/03/2019	Deliceto	1406
seminativo	grano	battuto	2	si	19/03/2019	Deliceto	2854
incolto	vegetazione spontanea	battuto	2	sì	17/02/2020	Ascoli Satriano	1586
uliveto	vegetazione spontanea	battuto	2	sì	17/02/2020	Ascoli Satriano	596
uliveto	vegetazione spontanea	battuto	2	sì	17/02/2020	Ascoli Satriano	2669
uliveto	vegetazione spontanea	battuto	2	sì	19/02/2020	Ascoli Satriano	1607
uliveto	vegetazione spontanea	battuto	2	sì	18/02/2020	Ascoli Satriano	3927
uliveto	vegetazione spontanea	battuto	2	sì	18/02/2020	Ascoli Satriano	2819
uliveto	vegetazione spontanea	battuto	2	sì	18/02/2020	Ascoli Satriano	1034
uliveto	vegetazione spontanea	battuto	2	sì	18/02/2020	Ascoli Satriano	1990
seminativo	cereali	fresato	2	sì	17/02/2020	Ascoli Satriano	6006
seminativo	cereali	fresato	2	sì	17/02/2020	Ascoli Satriano	1980
seminativo	cereali	fresato	2	sì	17/02/2020	Ascoli Satriano	9481
seminativo	cereali	fresato	2	sì	17/02/2020	Ascoli Satriano	1301
seminativo	cereali	fresato	2	sì	17/02/2020	Ascoli Satriano	2148
seminativo	cereali	fresato	2	sì	17/02/2020	Ascoli Satriano	2737
seminativo	cereali	fresato	2	sì	19/02/2020	Ascoli Satriano	1693
seminativo	cereali	fresato	2	sì	17/02/2020	Ascoli Satriano	3497
seminativo	cereali	fresato	2	sì	17/02/2020	Ascoli Satriano	4413
seminativo	cereali	fresato	2	sì	17/02/2020	Ascoli Satriano	1237

seminativo	cereali	fresato	2	sì	17/02/2020	Ascoli Satriano	3149
seminativo	cereali	fresato	2	sì	17/02/2020	Ascoli Satriano	4499
seminativo	cereali	fresato	2	sì	17/02/2020	Ascoli Satriano	2547
seminativo	cereali	fresato	2	sì	19/02/2020	Ascoli Satriano	1160
seminativo	cereali	fresato	2	sì	19/02/2020	Ascoli Satriano	3261
seminativo	cereali	fresato	2	sì	19/02/2020	Ascoli Satriano	5896
seminativo	cereali	fresato	2	sì	19/02/2020	Ascoli Satriano	4532
seminativo	cereali	fresato	2	sì	19/02/2020	Ascoli Satriano	8045
seminativo	cereali	fresato	2	sì	19/02/2020	Ascoli Satriano	6913
seminativo	cereali	fresato	2	sì	19/02/2020	Ascoli Satriano	7647
seminativo	cereali	fresato	2	sì	19/02/2020	Ascoli Satriano	2594
seminativo	cereali	fresato	2	sì	21/02/2020	Ascoli Satriano	8306
seminativo	cereali	fresato	2	sì	18/02/2020	Ascoli Satriano	7604
seminativo	cereali	fresato	2	sì	18/02/2020	Ascoli Satriano	1140
seminativo	cereali	fresato	2	sì	18/02/2020	Ascoli Satriano	63519
seminativo	cereali	fresato	2	sì	18/02/2020	Ascoli Satriano	5124
seminativo	cereali	fresato	2	sì	18/02/2020	Ascoli Satriano	1891
seminativo	cereali	fresato	2	sì	18/02/2020	Ascoli Satriano	1783
seminativo	cereali	fresato	2	sì	18/02/2020	Ascoli Satriano	6655
seminativo	cereali	fresato	2	sì	18/02/2020	Ascoli Satriano	3330
seminativo	cereali	fresato	2	sì	18/02/2020	Ascoli Satriano	2530
seminativo	cereali	fresato	2	sì	18/02/2020	Ascoli Satriano	52362
seminativo	cereali	fresato	2	sì	18/02/2020	Ascoli Satriano	4021
seminativo	cereali	fresato	2	sì	18/02/2020	Ascoli Satriano	1252
seminativo	cereali	fresato	2	sì	21/02/2020	Ascoli Satriano	2678
seminativo	cereali	fresato	2	sì	21/02/2020	Ascoli Satriano	2966
seminativo	cereali	fresato	2	sì	21/02/2020	Ascoli Satriano	6497
seminativo	cereali	fresato	2	sì	24/02/2020	Ascoli Satriano	3981
seminativo	cereali	fresato	2	sì	24/02/2020	Ascoli Satriano	4144
seminativo	cereali	fresato	2	sì	24/02/2020	Ascoli Satriano	1037
seminativo	cereali	fresato	2	sì	24/02/2020	Ascoli Satriano	2305
seminativo	cereali	fresato	2	sì	24/02/2020	Ascoli Satriano	1525
seminativo	cereali	fresato	2	sì	24/02/2020	Ascoli Satriano	3864
seminativo	cereali	fresato	2	sì	24/02/2020	Ascoli Satriano	2779
seminativo	cereali	fresato	2	sì	24/02/2020	Ascoli Satriano	6211
leguminose	lenticchie	fresato	2	sì	24/02/2020	Ascoli Satriano	1375
uliveto	vegetazione spontanea	fresato	2	sì	18/02/2020	Ascoli Satriano	2226
ortaggi	broccoli	battuto	3	sì	19/02/2020	Ascoli Satriano	5649
seminativo	cereali	battuto	3	sì	19/02/2020	Ascoli Satriano	3515

seminativo	cereali	battuto	3	sì	19/02/2020	Ascoli Satriano	2417
seminativo	cipolle	battuto	3	si	19/03/2019	Deliceto	605
leguminose	fave	battuto	3	sì	17/02/2020	Ascoli Satriano	4295
seminativo	grano	battuto	3	si	19/03/2019	Ascoli Satriano	2468
seminativo	grano	battuto	3	si	19/03/2019	Deliceto	15630
seminativo	grano	battuto	3	si	19/03/2019	Deliceto	2009
seminativo	grano	battuto	3	si	19/03/2019	Deliceto	1743
seminativo	grano	battuto	3	si	19/03/2019	Deliceto	3855
seminativo	grano	battuto	3	si	19/03/2019	Deliceto	5688
seminativo	grano	battuto	3	si	19/03/2019	Deliceto-Ascoli Satriano	3761
leguminose	piselli	battuto	3	sì	19/02/2020	Ascoli Satriano	1663
uliveto	vegetazione spontanea	battuto	3	sì	19/02/2020	Ascoli Satriano	511
uliveto	vegetazione spontanea	battuto	3	sì	18/02/2020	Ascoli Satriano	1537
uliveto	vegetazione spontanea	battuto	3	sì	18/02/2020	Ascoli Satriano	2004
uliveto	vegetazione spontanea	battuto	3	sì	18/02/2020	Ascoli Satriano	3061
uliveto	vegetazione spontanea	battuto	3	sì	18/02/2020	Ascoli Satriano	1298
seminativo	cereali	fresato	3	sì	17/02/2020	Ascoli Satriano	1927
seminativo	cereali	fresato	3	sì	17/02/2020	Ascoli Satriano	21784
seminativo	cereali	fresato	3	sì	17/02/2020	Ascoli Satriano	51131
seminativo	cereali	fresato	3	sì	17/02/2020	Ascoli Satriano	13394
seminativo	cereali	fresato	3	sì	19/02/2020	Ascoli Satriano	4787
seminativo	cereali	fresato	3	sì	17/02/2020	Ascoli Satriano	6419
seminativo	cereali	fresato	3	sì	17/02/2020	Ascoli Satriano	4042
seminativo	cereali	fresato	3	sì	17/02/2020	Ascoli Satriano	50001
seminativo	cereali	fresato	3	sì	17/02/2020	Ascoli Satriano	12675
seminativo	cereali	fresato	3	sì	17/02/2020	Ascoli Satriano	4259
seminativo	cereali	fresato	3	sì	17/02/2020	Ascoli Satriano	2854
seminativo	cereali	fresato	3	sì	17/02/2020	Ascoli Satriano	10066
seminativo	cereali	fresato	3	sì	17/02/2020	Ascoli Satriano	1309
seminativo	cereali	fresato	3	sì	17/02/2020	Ascoli Satriano	3199
seminativo	cereali	fresato	3	sì	17/02/2020	Ascoli Satriano	3446
seminativo	cereali	fresato	3	sì	17/02/2020	Ascoli Satriano	2722
seminativo	cereali	fresato	3	sì	19/02/2020	Ascoli Satriano	11777
seminativo	cereali	fresato	3	sì	19/02/2020	Ascoli Satriano	36203
seminativo	cereali	fresato	3	sì	19/02/2020	Ascoli Satriano	4976
seminativo	cereali	fresato	3	sì	19/02/2020	Ascoli Satriano	3078

seminativo	cereali	fresato	3	sì	19/02/2020	Ascoli Satriano	19679
seminativo	cereali	fresato	3	sì	19/02/2020	Ascoli Satriano	2081
seminativo	cereali	fresato	3	sì	19/02/2020	Ascoli Satriano	1409
seminativo	cereali	fresato	3	sì	17/02/2020	Ascoli Satriano	1611
seminativo	cereali	fresato	3	sì	17/02/2020	Ascoli Satriano	7629
seminativo	cereali	fresato	3	sì	17/02/2020	Ascoli Satriano	3650
seminativo	cereali	fresato	3	sì	17/02/2020	Ascoli Satriano	3561
seminativo	cereali	fresato	3	sì	19/02/2020	Ascoli Satriano	3996
seminativo	cereali	fresato	3	sì	19/02/2020	Ascoli Satriano	4552
seminativo	cereali	fresato	3	sì	19/02/2020	Ascoli Satriano	3574
seminativo	cereali	fresato	3	sì	19/02/2020	Ascoli Satriano	2260
seminativo	cereali	fresato	3	sì	19/02/2020	Ascoli Satriano	6494
seminativo	cereali	fresato	3	sì	19/02/2020	Ascoli Satriano	3096
seminativo	cereali	fresato	3	sì	19/02/2020	Ascoli Satriano	2192
seminativo	cereali	fresato	3	sì	19/02/2020	Ascoli Satriano	7900
seminativo	cereali	fresato	3	sì	19/02/2020	Ascoli Satriano	1548
seminativo	cereali	fresato	3	sì	19/02/2020	Ascoli Satriano	5207
seminativo	cereali	fresato	3	sì	19/02/2020	Ascoli Satriano	4843
seminativo	cereali	fresato	3	sì	21/02/2020	Ascoli Satriano	3441
seminativo	cereali	fresato	3	sì	21/02/2020	Ascoli Satriano	3373
seminativo	cereali	fresato	3	sì	21/02/2020	Ascoli Satriano	1471
seminativo	cereali	fresato	3	sì	18/02/2020	Ascoli Satriano	3354
seminativo	cereali	fresato	3	sì	18/02/2020	Ascoli Satriano	10644
seminativo	cereali	fresato	3	sì	18/02/2020	Ascoli Satriano	3479
seminativo	cereali	fresato	3	sì	18/02/2020	Ascoli Satriano	2995
seminativo	cereali	fresato	3	sì	18/02/2020	Ascoli Satriano	3985
seminativo	cereali	fresato	3	sì	18/02/2020	Ascoli Satriano	3273
seminativo	cereali	fresato	3	sì	18/02/2020	Ascoli Satriano	5079
seminativo	cereali	fresato	3	sì	18/02/2020	Ascoli Satriano	4896
seminativo	cereali	fresato	3	sì	18/02/2020	Ascoli Satriano	1777
seminativo	cereali	fresato	3	sì	18/02/2020	Ascoli Satriano	7791
seminativo	cereali	fresato	3	sì	18/02/2020	Ascoli Satriano	3342
seminativo	cereali	fresato	3	sì	18/02/2020	Ascoli Satriano	2499
seminativo	cereali	fresato	3	sì	18/02/2020	Ascoli Satriano	2315
seminativo	cereali	fresato	3	sì	21/02/2020	Ascoli Satriano	27308
seminativo	cereali	fresato	3	sì	18/02/2020	Ascoli Satriano	4148
seminativo	cereali	fresato	3	sì	21/02/2020	Ascoli Satriano	5528
seminativo	cereali	fresato	3	sì	21/02/2020	Ascoli Satriano	2023
seminativo	cereali	fresato	3	sì	21/02/2020	Ascoli Satriano	7741
seminativo	cereali	fresato	3	sì	21/02/2020	Ascoli Satriano	5033

seminativo	cereali	fresato	3	sì	21/02/2020	Ascoli Satriano	939
seminativo	cereali	fresato	3	sì	21/02/2020	Ascoli Satriano	4892
seminativo	cereali	fresato	3	sì	24/02/2020	Ascoli Satriano	2991
seminativo	cereali	fresato	3	sì	24/02/2020	Ascoli Satriano	2560
leguminose	fave	fresato	3	sì	17/02/2020	Ascoli Satriano	33568
leguminose	fave	fresato	3	sì	17/02/2020	Ascoli Satriano	4743
leguminose	fave	fresato	3	sì	17/02/2020	Ascoli Satriano	2628
leguminose	fave	fresato	3	sì	18/02/2020	Ascoli Satriano	2418
leguminose	fave	fresato	3	sì	24/02/2020	Ascoli Satriano	5356
seminativo	nessuna	fresato	3	sì	21/02/2020	Ascoli Satriano	5176
leguminose	piselli	fresato	3	sì	21/02/2020	Ascoli Satriano	5958
seminativo	cereali	battuto	4	sì	19/02/2020	Ascoli Satriano	5745
seminativo	cereali	battuto	4	sì	18/02/2020	Ascoli Satriano	1137
seminativo	cereali	battuto	4	sì	21/02/2020	Ascoli Satriano	5538
seminativo	cipolle	battuto	4	sì	19/03/2019	Ascoli Satriano	545
seminativo	cipolle	battuto	4	sì	19/03/2019	Ascoli Satriano	696
leguminose	fave	battuto	4	sì	21/02/2020	Ascoli Satriano	1650
seminativo	grano	battuto	4	sì	19/03/2019	Deliceto	1279
seminativo	nessuna	battuto	4	sì	17/02/2020	Ascoli Satriano	5258
seminativo	nessuna	battuto	4	sì	17/02/2020	Ascoli Satriano	5917
seminativo	nessuna	battuto	4	sì	19/02/2020	Ascoli Satriano	1403
seminativo	nessuna	battuto	4	sì	21/02/2020	Ascoli Satriano	3322
uliveto	nessuna	battuto	4	sì	18/02/2020	Ascoli Satriano	8896
leguminose	piselli	battuto	4	sì	19/02/2020	Ascoli Satriano	380
leguminose	piselli	battuto	4	sì	21/02/2020	Ascoli Satriano	5547
leguminose	piselli	battuto	4	sì	21/02/2020	Ascoli Satriano	1809
leguminose	piselli	battuto	4	sì	21/02/2020	Ascoli Satriano	6307
ortaggi	broccoli	fresato	4	sì	21/02/2020	Ascoli Satriano	5640
seminativo	cereali	fresato	4	sì	17/02/2020	Ascoli Satriano	30826
seminativo	cereali	fresato	4	sì	17/02/2020	Ascoli Satriano	30548
seminativo	cereali	fresato	4	sì	17/02/2020	Ascoli Satriano	2803
seminativo	cereali	fresato	4	sì	17/02/2020	Ascoli Satriano	84636
seminativo	cereali	fresato	4	sì	17/02/2020	Ascoli Satriano	11080
seminativo	cereali	fresato	4	sì	19/02/2020	Ascoli Satriano	9822
seminativo	cereali	fresato	4	sì	17/02/2020	Ascoli Satriano	3291
seminativo	cereali	fresato	4	sì	17/02/2020	Ascoli Satriano	961
seminativo	cereali	fresato	4	sì	17/02/2020	Ascoli Satriano	2540
seminativo	cereali	fresato	4	sì	17/02/2020	Ascoli Satriano	2904
seminativo	cereali	fresato	4	sì	19/02/2020	Ascoli Satriano	2702
seminativo	cereali	fresato	4	sì	21/02/2020	Ascoli Satriano	6407

seminativo	cereali	fresato	4	sì	18/02/2020	Ascoli Satriano	763
seminativo	cereali	fresato	4	sì	18/02/2020	Ascoli Satriano	2475
seminativo	cereali	fresato	4	sì	18/02/2020	Ascoli Satriano	5127
seminativo	cereali	fresato	4	sì	18/02/2020	Ascoli Satriano	756
seminativo	cereali	fresato	4	sì	21/02/2020	Ascoli Satriano	17160
seminativo	cereali	fresato	4	sì	21/02/2020	Ascoli Satriano	7779
seminativo	cereali	fresato	4	sì	18/02/2020	Ascoli Satriano	1373
seminativo	cereali	fresato	4	sì	21/02/2020	Ascoli Satriano	6306
seminativo	cereali	fresato	4	sì	21/02/2020	Ascoli Satriano	11623
seminativo	cereali	fresato	4	sì	21/02/2020	Ascoli Satriano	829
seminativo	cereali	fresato	4	sì	21/02/2020	Ascoli Satriano	750
seminativo	cereali	fresato	4	sì	21/02/2020	Ascoli Satriano	10805
seminativo	cereali	fresato	4	sì	21/02/2020	Ascoli Satriano	3497
seminativo	cereali	fresato	4	sì	21/02/2020	Ascoli Satriano	2411
seminativo	cereali	fresato	4	sì	21/02/2020	Ascoli Satriano	9409
seminativo	cereali	fresato	4	sì	21/02/2020	Ascoli Satriano	3232
seminativo	cereali	fresato	4	sì	18/02/2020	Ascoli Satriano	34095
seminativo	coriandolo	fresato	4	sì	21/02/2020	Ascoli Satriano	9326
seminativo	nessuna	fresato	4	sì	18/02/2020	Ascoli Satriano	1057
seminativo	nessuna	fresato	4	sì	24/02/2020	Ascoli Satriano	1369
seminativo	nessuna	fresato	4	sì	24/02/2020	Ascoli Satriano	2523
uliveto	nessuna	fresato	4	sì	17/02/2020	Ascoli Satriano	2539
uliveto	nessuna	fresato	4	sì	18/02/2020	Ascoli Satriano	1657
uliveto	nessuna	fresato	4	sì	18/02/2020	Ascoli Satriano	1820
uliveto	nessuna	fresato	4	sì	21/02/2020	Ascoli Satriano	698
uliveto	nessuna	fresato	4	sì	24/02/2020	Ascoli Satriano	1196
uliveto intensivo	nessuna	fresato	4	sì	21/02/2020	Ascoli Satriano	1598
leguminose	piselli	fresato	4	sì	17/02/2020	Ascoli Satriano	4829
leguminose	piselli	fresato	4	sì	21/02/2020	Ascoli Satriano	679
leguminose	piselli	fresato	4	sì	24/02/2020	Ascoli Satriano	1659
leguminose	piselli	fresato	4	sì	24/02/2020	Ascoli Satriano	1169
leguminose	piselli	fresato	4	sì	24/02/2020	Ascoli Satriano	2341
leguminose	piselli	fresato	4	sì	24/02/2020	Ascoli Satriano	1511
seminativo	nessuna	arato	5	sì	19/02/2020	Ascoli Satriano	5355
seminativo	nessuna	arato	5	sì	18/02/2020	Ascoli Satriano	2430
seminativo	nessuna	arato	5	sì	21/02/2020	Ascoli Satriano	4588
area boschiva	nessuna	fresato	5	sì	18/02/2020	Ascoli Satriano	4172
area boschiva	nessuna	fresato	5	sì	18/02/2020	Ascoli Satriano	6904

seminativo	nessuna	fresato	5	sì	17/02/2020	Ascoli Satriano	2978
------------	---------	---------	---	----	------------	-----------------	------



## **8. I dati archeologici**

La ricognizione sistematica sul campo ha portato all'individuazione di 12 aree complessive caratterizzate dalla presenza di materiale archeologico in superficie (**UUTT 1-12**) e di 3 aree connotate dalla presenza di materiale sporadico (Sporadico 1, Sporadico 2, Sporadico 3) (Tav. 5.1-5.7). Si precisa che delle UT identificate, solo l'UT 1 risulta localizzata in prossimità degli aerogeneratori di progetto (aerogeneratore A04); le ulteriori UT sono invece localizzate lungo il percorso del cavidotto esterno, di cui si prevede realizzazione e interrimento quasi integralmente a margine di strade esistenti.

L'area dell'**UT 1** è localizzata a circa 430 m a NE di Masseria Lagnano da Piede, a circa 75 m a N dell'area interessata dalla realizzazione della piazzola dell'aerogeneratore 4 in progetto: si precisa che l'UT intercetta un tratto di cavidotto interno limitrofo all'aerogeneratore 4 oltre che parzialmente l'area interessata dalla piazzola di appoggio della gru e dalle piazzole gru ausiliarie. Nello specifico, si tratta di un'area caratterizzata dalla presenza di spezzoni di laterizi, di tegole con alette e di coppi e di frammenti di ceramica sulla superficie del terreno. Il campione archeologico individuato e raccolto è costituito da 23 frammenti di ceramica comune acroma e da fuoco, di ceramica d'impasto, ceramica a vernice nera, ceramica geometrica, Terra Sigillata Africana e anfore; a ridosso dell'area è inoltre presente un cumulo di pietre (Figg. 26 - 27) in corrispondenza del quale sono stati riconosciuti spezzoni di laterizi ed un peso da telaio verosimilmente associabili alla presenza dell'UT in esame. Il dato rilevato nel corso della ricognizione sul campo è altresì confermato dall'analisi aerofotografica, che ha consentito di individuare, a circa 20 m a S dell'areale rilevato, un'anomalia verosimilmente associabile alla presenza di una fattoria di età romana (Fig. 29), come meglio specificato nel capitolo dedicato ai risultati delle indagini aerofotografiche (scheda traccia n. 5).



**Fig. 24:** area dell'UT 1.



**Fig. 25:** materiale archeologico visibile in superficie nell'area dell'UT 1.





**Fig. 26:** cumulo di pietre nell'area dell'UT 1.

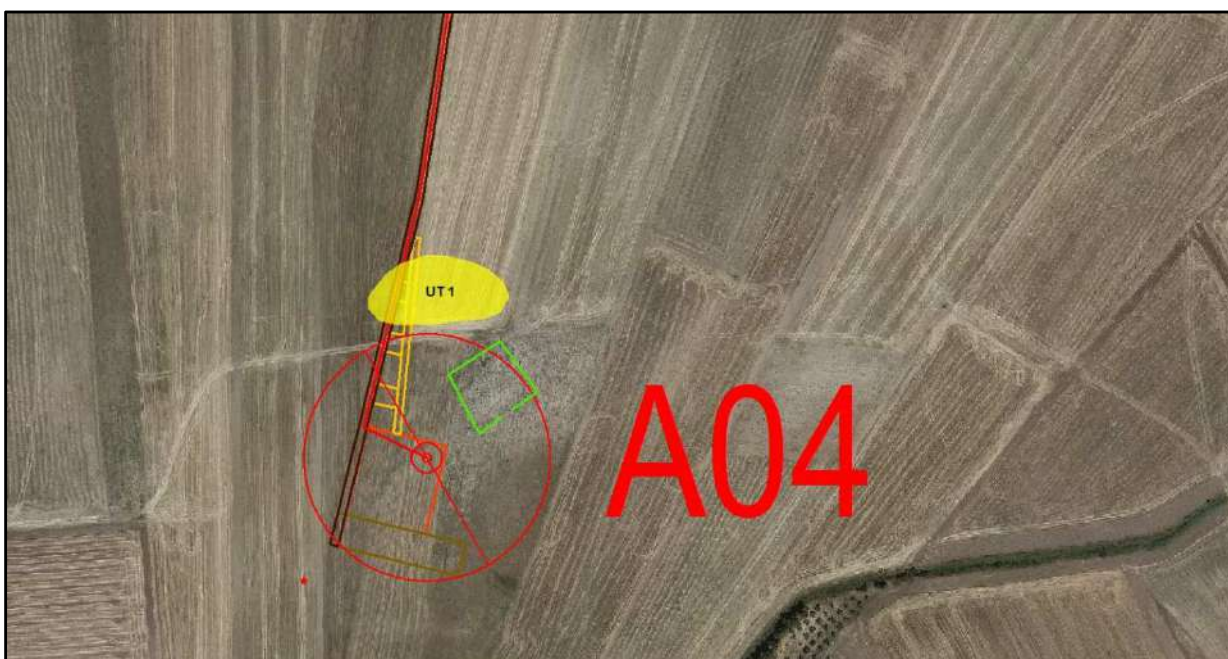


**Fig. 27:** materiale archeologico visibile nel cumulo di pietre nell'area dell'UT 1.





**Fig. 28:** frammenti rinvenuti nell'area dell'UT 1: ceramica d'impasto, ceramica d'impasto brunita, ceramica comune acroma, peso da telaio, ceramica geometrica, ceramica comune da fuoco, ceramica a vernice nera, Terra Sigillata Africana, anfore.



**Fig. 29:** localizzazione dell'areale dell'UT 1 (in giallo) e dell'anomalia aerofotografica individuata (in verde) in relazione alle opere in progetto su base ortofoto.

L'UT 2 è stata individuata a circa 85 m a OSO di Masseria Capo dell'Acqua, immediatamente ad O della strada secondaria lungo la quale è previsto il passaggio di un tratto del cavidotto esterno del parco eolico in progetto, in corrispondenza di un'area già nota per la presenza di rinvenimenti archeologici (sito noto ASC32). Si tratta di una vasta area che si estende su una superficie complessiva pari a circa 60.000 m<sup>2</sup>, in corrispondenza della quale sono stati riconosciuti un numero elevato di pietre e di spezzoni di materiale laterizio da costruzione (tegole con aletta, coppi, *suspensurae*), di macine in pietra lavica, oltre che un notevole numero di frammenti di grandi contenitori e di ceramica, di cui è stata operata una selezione al momento della raccolta. Il campione ceramico individuato e raccolto, ascrivibile ad un orizzonte cronologico che interessa l'età romana e tardoantica, è costituito da 57 frammenti, pertinenti alle classi della ceramica comune acroma e da fuoco, della ceramica comune dipinta, della Terra Sigillata Italica ed Africana; sono stati individuati, inoltre, alcuni frammenti di vetro, un frammento di marmo ed un laterizio con bollo (Fig. 38) riconducibile ai *Babullii*. Va specificato, a tal proposito, che a seguito di ricerche pregresse nella stessa area sono stati rinvenuti due laterizi con bolli orbicolari che riportano il nome di "Babullia Rectina", probabile testimonianza della presenza di proprietà fondiarie dei *Babullii* nel territorio intorno alla metà del II secolo d.C. In corrispondenza di un modesto ambiente, verosimilmente di età moderna ed edificato in parte sfruttando materiale antico di reimpiego (Fig. 35) proveniente dall'area dell'UT, è stato rinvenuto inoltre un probabile frammento di statua in marmo bianco (Fig. 39); dalla stessa area proviene una testa femminile in marmo bianco, databile al II sec. d.C., oggi conservata presso il Museo Civico di Foggia. Come già sopra indicato, l'UT è quindi da mettere in relazione con la presenza del sito noto ASC32, cui parzialmente si sovrappone (Fig. 40), riferibile ad una grande villa di età imperiale e tardoantica.





**Fig. 30:** area dell'UT 2.



**Fig. 31:** materiale visibile in superficie nell'area dell'UT 2.





Fig. 32: laterizi per *suspensurae* rinvenuti nell'area dell'UT 2.



Fig. 33: frammento di macina in pietra lavica rinvenuto nell'area dell'UT 2.





**Fig. 34:** blocco lapideo rinvenuto nell'area dell'UT 2.



**Fig. 35:** ambiente presente nell'area dell'UT 2.





**Fig. 36:** frammenti rinvenuti nell'area dell'UT 2: ceramica comune acroma, ceramica comune da fuoco, ceramica comune dipinta, anfore, Terra Sigillata Italica, Terra Sigillata Africana.



**Fig. 37:** frammenti di vetro e frammento di marmo rinvenuti nell'area dell'UT 2.



**Fig. 38:** laterizio con bollo rinvenuto nell'area dell'UT 2.



**Fig. 39:** frammento di statua in marmo rinvenuto nell'area dell'UT 2.



**Fig. 40:** localizzazione dell'area dell'UT 2 (in giallo) e sovrapposizione dell'areale del sito noto ASC32 (in graticcio celeste) in relazione alle opere in progetto (in rosso) su base ortofoto.

L'area dell'**UT 3** occupa una superficie di circa 46.000 m<sup>2</sup> a circa 360 m a NE di Masseria Selva San Giacomo, immediatamente ad O e a S della strada secondaria lungo la quale è previsto il passaggio di un tratto del cavidotto esterno di servizio al parco eolico in progetto. L'area è caratterizzata dalla presenza di materiale archeologico sulla superficie del terreno: sono stati rinvenuti spezzoni di materiale laterizio e raccolti 32 frammenti di ceramica comune acroma e da fuoco, di ceramica a vernice nera, di ceramica comune dipinta, Terra Sigillata Africana ed anfore. La tipologia del materiale riconosciuto rende possibile un inquadramento dell'evidenza nell'ambito dell'età romana e tardoantica. I limiti dell'areale rilevato nel corso delle indagini in campagna corrisponde parzialmente a quelli del sito noto ASC31, riferibile alla presenza di un vasto insediamento rurale di età romana e tardoantica, che si estende anche a NNO e ad E dell'areale riconosciuto sul campo; a questo proposito, va specificato che l'area posta a N dell'UT non è stata sottoposta a ricognizione poiché inaccessibile.





**Fig. 41:** area dell'UT 3.



**Fig. 42:** materiale archeologico e pietrame visibili nell'area dell'UT 3.





**Fig. 43:** spezzone di tegola con aletta rinvenuto nell'area dell'UT 3.



**Fig. 44:** frammenti rinvenuti nell'area dell'UT 3: ceramica comune acroma, ceramica comune da fuoco, ceramica a vernice nera, ceramica comune dipinta, anfore, Terra Sigillata Africana.



**Fig. 45:** localizzazione dell'UT 3 (in giallo) e del sito noto ASC31 (in graticcio celeste) in relazione alle opere in progetto (in rosso) su base ortofoto.

L'UT 4 occupa una superficie di modeste dimensioni (1.400 m<sup>2</sup> circa) ubicata in località Concinti, immediatamente a N della strada secondaria lungo la quale è previsto il passaggio di un tratto del cavidotto esterno di servizio al parco eolico in progetto. L'area è caratterizzata dalla presenza quasi esclusiva di un numero modesto di spezzoni di laterizi, perlopiù di piccole dimensioni, oltre che da soli due frammenti di ceramica comune acroma. I limiti dell'evidenza di superficie rilevata ricalcano parzialmente quelli del sito noto ASC27, riferibile alla presenza di un nucleo insediativo di età daunia e di una fattoria di età romana repubblicana.





**Fig. 46:** area dell'UT 4.



**Fig. 47:** spezzoni di laterizi visibili in superficie nell'area dell'UT 4.



**Fig. 48:** localizzazione dell'UT 4 (in giallo) e del sito noto ASC27 (in graticcio celeste) in relazione alle opere in progetto (in rosso) su base ortofoto.

L'UT 5 è localizzata immediatamente ad O della strada secondaria di Contrada Faragola, interessata dal passaggio di un tratto di cavidotto esterno in progetto, ed occupa un'area di circa 3.500 m<sup>2</sup>.

Sulla superficie del terreno sono stati riconosciuti un modesto numero di spezzoni di laterizi, perlopiù di medie e piccole dimensioni, e pochi frammenti di ceramica comune acroma e da fuoco, di ceramica d'impasto, di ceramica a vernice nera e a vernice rossa, che permettono di inquadrare l'evidenza nell'ambito dell'età repubblicana. Non è da escludere un collegamento dell'evidenza con il sito noto ASC24, localizzato a circa 100 m a NO e riferibile alla presenza di una fattoria di età repubblicana e primo imperiale.





**Fig. 49:** area dell'UT 5 sul lato destro della strada.



**Fig. 50:** frammenti rinvenuti nell'area dell'UT 5: ceramica d'impasto, ceramica comune acroma, ceramica comune da fuoco, ceramica a vernice nera e a vernice rossa.

L'area dell'UT 6 occupa una superficie di circa 12.500 m<sup>2</sup> posta a ridosso della cabina di raccolta e immediatamente a S della Strada Provinciale 88, interessata dal passaggio di un tratto di cavidotto esterno/interno in progetto, a circa 230 m a NE di Masseria Conte di Noia. L'evidenza individuata sulla superficie del terreno è costituita da spezzoni di materiale laterizio, di piccole e medie dimensioni, e da un esiguo numero di frammenti di ceramica comune acroma e da fuoco, di ceramica d'impasto, di ceramica a vernice nera, ceramica comune dipinta e anfore. La tipologia di materiale rinvenuto e le caratteristiche del suo spargimento sulla superficie del terreno permettono di inquadrare l'evidenza nell'ambito dell'età romana; quanto all'interpretazione tipologica dell'evidenza, è ipotizzabile la presenza di un modesto nucleo insediativo non meglio definibile. Si precisa che l'UT 6 è stata riconosciuta nell'area interessata dal sito edito ASC41, identificato con un insediamento preistorico; va sottolineato, a riguardo, che dall'area dell'UT proviene un solo frammento di ceramica d'impasto che ipoteticamente andrebbe posto in relazione con il su indicato sito noto da bibliografia.



**Fig. 51:** area dell'UT 6.



**Fig. 52:** materiale archeologico visibile sulla superficie del terreno nell'area dell'UT 6.



**Fig. 53:** frammenti rinvenuti nell'area dell'UT 6: ceramica d'impasto, ceramica comune acroma, ceramica comune da fuoco, ceramica a vernice nera, ceramica comune dipinta, anfore.



L'UT 7 si estende su una superficie pari a circa 8.300 m<sup>2</sup>, a circa 70 m ad E della strada secondaria di Contrada Faragola, interessata dal passaggio di un tratto di cavidotto esterno in progetto; l'area è caratterizzata dalla presenza di una modesta quantità di spezzoni di laterizi, di tegole e da un esiguo numero di frammenti ceramici. Nel dettaglio, sono stati individuati e raccolti frammenti di ceramica comune acroma e da fuoco, di ceramica d'impasto, di ceramica geometrica daunia e di ceramica a vernice nera, che permettono di ascrivere l'evidenza all'età daunia e all'età romana repubblicana. È possibile stabilire una connessione dell'Unità Topografica in esame con il sito noto ASC19, a cui si sovrappone parzialmente, riferibile alla presenza di un'area insediativa che interessa un arco cronologico compreso tra l'età del Ferro e l'età repubblicana e imperiale, con possibili fasi di occupazione anche in età basso medievale (Fig. 64).



Fig. 54: area dell'UT 7.



**Fig. 55:** laterizi visibili in superficie nell'area dell'UT 7.



**Fig. 56:** frammenti rinvenuti nell'area dell'UT 7: ceramica d'impasto, ceramica comune acroma, ceramica geometrica, ceramica comune da fuoco, ceramica a vernice nera.

L'UT 8 si estende su una vasta area, pari a circa 20.000 m<sup>2</sup>, in località Concinti, immediatamente ad E di un tratto di cavidotto esterno in progetto (da realizzare in parte lungo limiti di campo e in parte lungo una strada rurale esistente). L'area occupa un uliveto, posto su un lieve rialzo, ed il campo coltivato a cereali immediatamente sottostante; la tipologia di materiale archeologico rinvenuto nel corso della ricognizione è costituito da spezzoni di laterizi e di tegole con aletta e da 45 frammenti ceramici. Nel dettaglio, tra questi si registra la presenza di ceramica comune acroma e da fuoco, di ceramica d'impasto, ceramica a vernice nera, ceramica geometrica, ceramica comune dipinta e di anfore. L'evidenza intercettata è verosimilmente da porre in connessione con il sito noto ASC19, al quale parzialmente si sovrappone, riferibile alla presenza di un'area insediativa che interessa un arco cronologico compreso tra l'età del Ferro e l'età repubblicana e imperiale, con possibili fasi di occupazione anche in età basso medievale (Fig. 64).

Non si esclude, peraltro, una relazione tra l'UT 8 e l'UT 9, posta a breve distanza, come di seguito meglio indicato.



Fig. 57: area dell'UT 8.





**Fig. 58:** materiale archeologico visibile in superficie nell'area dell'UT 8.



**Fig. 59:** frammenti rinvenuti nell'area dell'UT 8: ceramica d'impasto, ceramica comune acroma, ceramica comune da fuoco, ceramica geometrica, ceramica a vernice rossa, anfore, ceramica comune dipinta.

L'area dell'UT 9 (8.500 m<sup>2</sup> circa) è localizzata immediatamente ad O del tratturo rurale interessato dal passaggio di un tratto di cavidotto esterno di servizio al parco eolico in progetto e a circa 20 m a S della strada secondaria di Contrada Faragola.

Il campione archeologico individuato, costituito da spezzoni di materiale laterizio e da 49 frammenti ceramici (ceramica comune acroma e da fuoco, ceramica d'impasto, ceramica geometrica, ceramica a vernice nera e a vernice rossa) permette di assegnare l'evidenza all'età daunia e all'età romana repubblicana. La quasi totale corrispondenza delle tipologie del materiale rinvenuto nelle aree delle UUTT 8 e 9, e la loro stretta vicinanza, sui due lati della strada rurale (Fig.) che le separa, permettono di ipotizzare una loro connessione e di attribuire le due evidenze di superficie ad una medesima realtà insediativa.

L'UT è da mettere in relazione con il sito noto ASC19, riferibile alla presenza di un'area insediativa che interessa un arco cronologico compreso tra l'età del Ferro e l'età repubblicana e imperiale, con possibili fasi di occupazione anche in età basso medievale (Fig. 64).



Fig. 60: area dell'UT 9 vista da N.





**Fig. 61:** area dell'UT 9 vista da S.



**Fig. 62:** materiale visibile in superficie nell'area dell'UT 9.





**Fig. 63:** frammenti rinvenuti nell'area dell'UT 9: ceramica d'impasto, ceramica comune acroma, ceramica comune da fuoco, ceramica geometrica, ceramica a vernice nera e a vernice rossa.



**Fig. 64:** localizzazione delle UUTT 7-8-9 (in giallo) e del sito noto ASC19 (in graticcio celeste) in relazione alle opere in progetto (in rosso) su base ortofoto.

L'UT 10 è stata riconosciuta in un campo posto immediatamente ad O dell'area archeologica di Faragola (ASC16), immediatamente ad ONO della strada secondaria di Contrada Faragola, interessata dal passaggio di un tratto di cavidotto esterno di servizio al parco eolico in progetto. In corrispondenza dell'area, che occupa una superficie di circa 28.500 m<sup>2</sup>, sono stati individuati spezzoni di laterizi, in misura prevalente, e raccolti alcuni frammenti di ceramica comune acroma, di ceramica comune da fuoco, di anfore, di Terra Sigillata Africana, di ceramica smaltata di transizione (XIV sec. d.C.) e di ceramica graffita (XVI sec. d.C.).

I limiti dell'areale rilevato nel corso del lavoro sul campo si sovrappongono parzialmente a quelli del sito noto ASC15; nel dettaglio, l'area dell'UT 10 costituisce solo l'estrema porzione sudorientale della vasta area occupata dal sito noto, riferibile ad un orizzonte cronologico che va dall'età daunia ad età bassomedievale, e la cui interpretazione resta al momento non precisabile.



Fig. 65: area dell'UT 10.





**Fig. 66:** materiale visibile in superficie nell'area dell'UT 10.



**Fig. 67:** frammenti rinvenuti nell'area dell'UT 10: ceramica comune acroma, anfore, ceramica comune dipinta, Terra Sigillata Africana, ceramica smaltata di transizione, ceramica graffita.

L'area dell'**UT 11** è stata riconosciuta in un campo localizzato a S dell'incrocio tra la Strada Provinciale 119 e la Strada Provinciale 120, quest'ultima interessata dal passaggio di un tratto del cavidotto esterno, a circa 200 m a SE di Porcile Piccolo. Si tratta di un'area ben circoscritta, di circa 4.200 m<sup>2</sup>, in corrispondenza della quale sono stati individuati prevalentemente spezzoni di laterizi di medie e piccole dimensioni, mentre il campione ceramico risulta essere costituito da soli tre frammenti di ceramica comune da fuoco, che non sono stati tuttavia sottoposti alla raccolta sistematica. La natura dell'evidenza di superficie, caratterizzata dalla presenza quasi esclusiva di laterizi e pietre e dalla mancanza di materiale diagnostico, resta di interpretazione non meglio precisabile.



**Fig. 68:** area dell'UT 11.





**Fig. 69:** materiale visibile in superficie nell'area dell'UT 11.



**Fig. 70:** frammenti di ceramica comune da fuoco rinvenuti nell'area dell'UT 11.



L'area dell'UT 12 è localizzata immediatamente a S della Strada Provinciale 120, lungo cui è previsto un tratto del cavidotto esterno di progetto, a circa 450 m a NE di Masseria Boffi. Si tratta di un'area connotata da una media densità di reperti sulla superficie del terreno, che si estende su circa 31.340 m<sup>2</sup>, in corrispondenza della quale sono stati individuati spezzoni di laterizi e un campione ceramico costituito da frammenti di ceramica comune acroma e da fuoco, di ceramica d'impasto, di ceramica comune dipinta, di anfore, di Terra Sigillata Africana. La tipologia del materiale rinvenuto e le caratteristiche del suo spargimento sulla superficie del terreno permettono di interpretare l'evidenza come fattoria di età romana e tardoantica.



**Fig. 71:** area dell'UT 12.



**Fig. 72:** materiale visibile in superficie nell'area dell'UT 12.



**Fig. 73:** frammenti rinvenuti nell'area dell'UT 12: ceramica d'impasto, nucleo di selce sbozzato, ceramica comune acroma e da fuoco, ceramica comune dipinta, Terra Sigillata, anfore.



Lo **Sporadico 1** è stato individuato immediatamente a N della Strada Provinciale 88, interessata dal passaggio di un tratto del cavidotto esterno, tra questa e il corso della Marana La Pidocchiosa. L'area si estende su una superficie di circa 4.000 m<sup>2</sup> e risulta essere caratterizzata dalla presenza di pochi frammenti di ceramica d'impasto ascrivibili genericamente all'età pre-protostorica; non è da escludere la possibilità che l'evidenza sia da riferire alla presenza di un sito posto nelle immediate vicinanze e non individuato nell'ambito del lavoro di ricognizione condotto.



**Fig. 74:** frammenti di ceramica d'impasto rinvenuti nell'area dello Sporadico 1.

L'area occupata dallo **Sporadico 2**, di circa 4.300 m<sup>2</sup>, è ubicata immediatamente a S della strada secondaria di Contrada Faragola, interessata dal passaggio di un tratto di cavidotto esterno di servizio al parco eolico in progetto. Sono stati individuati sporadici spezzoni di laterizi, di piccole dimensioni, e soli 3 frammenti di ceramica (ceramica d'impasto, ceramica comune acroma, ceramica sovraddipinta), che non permettono di fornire un'interpretazione crono-tipologica dell'evidenza puntuale; non è da escludere un potenziale collegamento con la vicina area di Faragola (ASC16), localizzata a circa 130 m a NNE.



**Fig. 75:** frammenti rinvenuti nell'area dello Sporadico 2: ceramica d'impasto, ceramica comune acroma, ceramica sovraddipinta?.

L'area dello **Sporadico 3** è localizzata immediatamente ad O della Strada Provinciale 105, lungo la quale è previsto il passaggio di un tratto del cavidotto esterno di servizio al parco eolico in progetto, a circa 150 m a N della Stazione di Ascoli Satriano.

Si tratta di un'area di circa 5.000 m<sup>2</sup> caratterizzata da una bassa densità di spezzoni di laterizi, perlopiù di piccole dimensioni, e da soli 6 frammenti di ceramica, tra cui si segnalano ceramica comune acroma e da fuoco, Terra Sigillata Africana ed un frammento di lucerna. I limiti dell'area ricalcano parzialmente l'ingombro del sito noto ASC11, riferibile ad un'area insediativa tipologicamente non meglio precisabile di età romana.




**Fig. 76:** area dello Sporadico 3.



**Fig. 77:** frammenti rinvenuti nell'area dello Sporadico 3: ceramica comune acroma, ceramica comune da fuoco, Terra Sigillata Africana, lucerna.

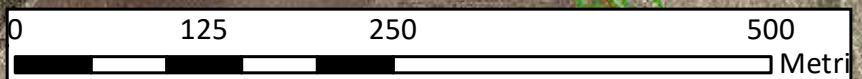


TAV. 5.1 Unità Topografiche



area di cantiere

1:5.000



A02

A01

A04

UT 1

A03

aree indagate

Unità Topografiche  
densità di reperti

- alta
- media
- bassa



TAV. 5.2 Unità Topografiche



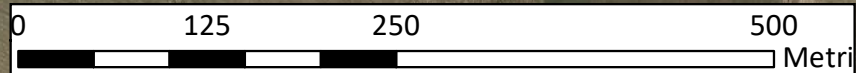
Tratti cavidotto TOC

cabina di raccolta

Sporadico 1

UT6

1:5.000





# TAV. 5.3 Unità Topografiche



Tratti cavidotto TOC



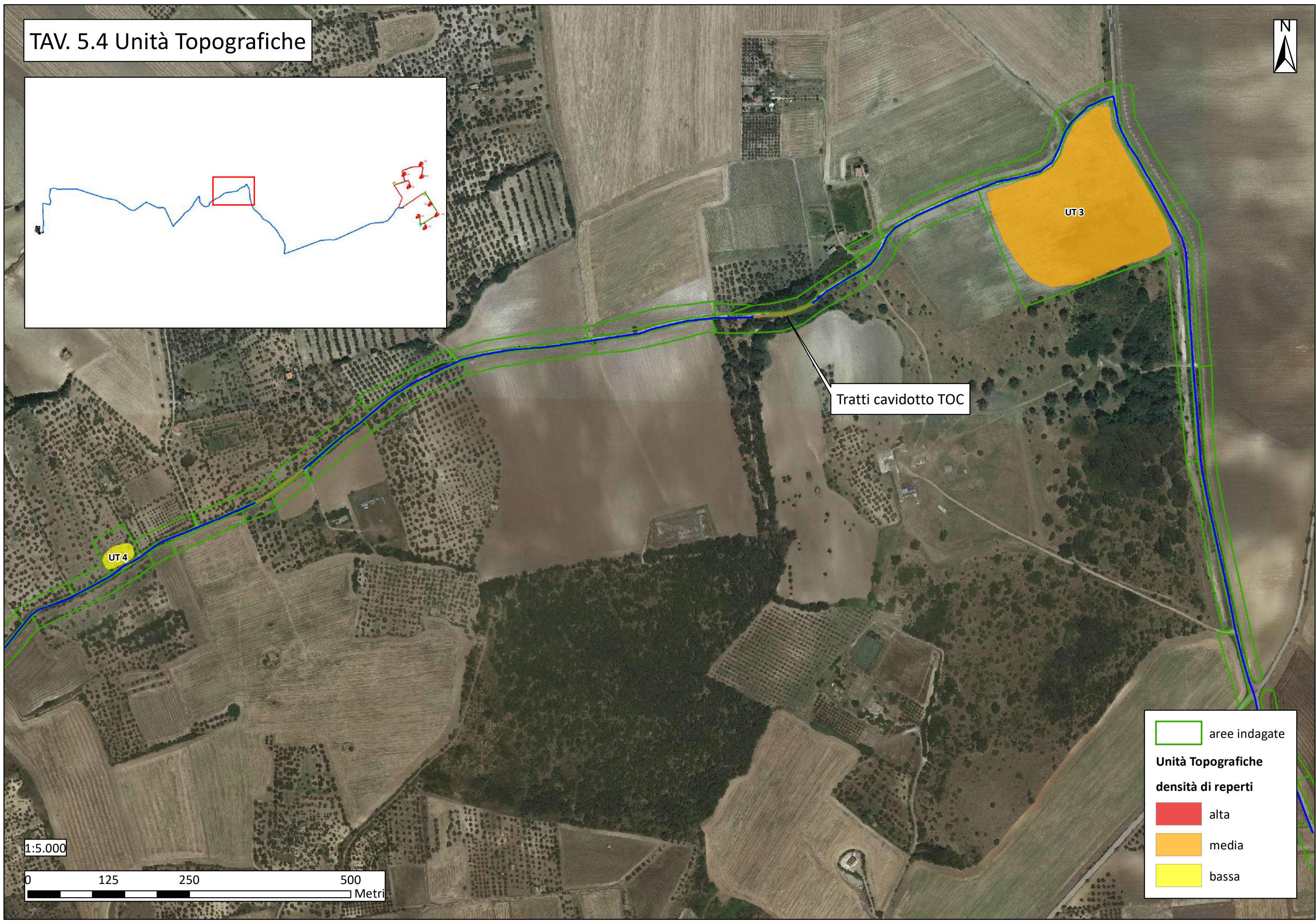
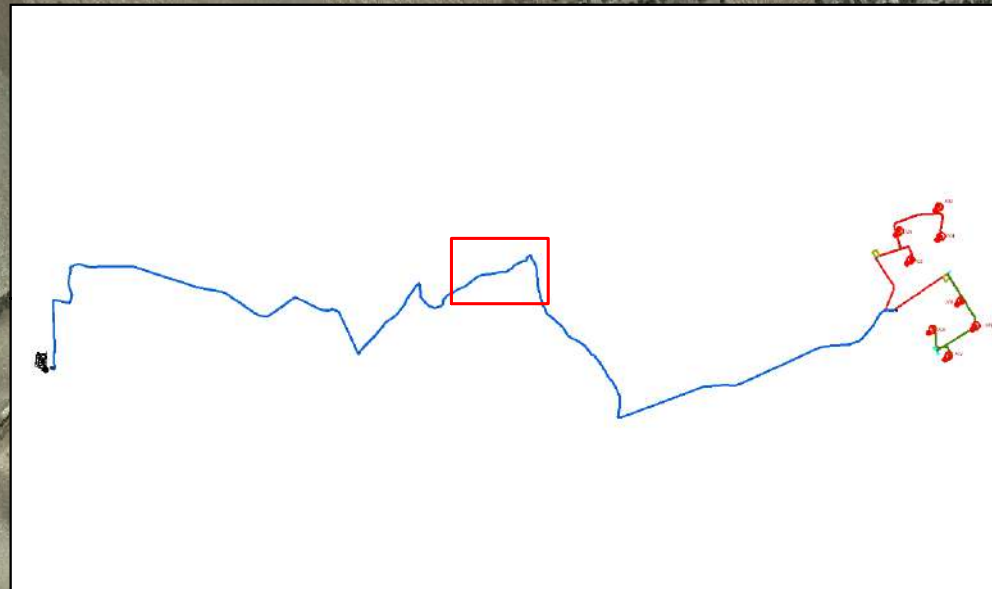
aree indagate

**Unità Topografiche**  
densità di reperti

- alta
- media
- bassa



TAV. 5.4 Unità Topografiche

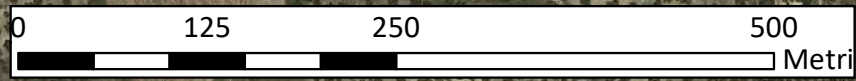


Tratti cavidotto TOC

UT4

UT3

1:5.000



aree indagate

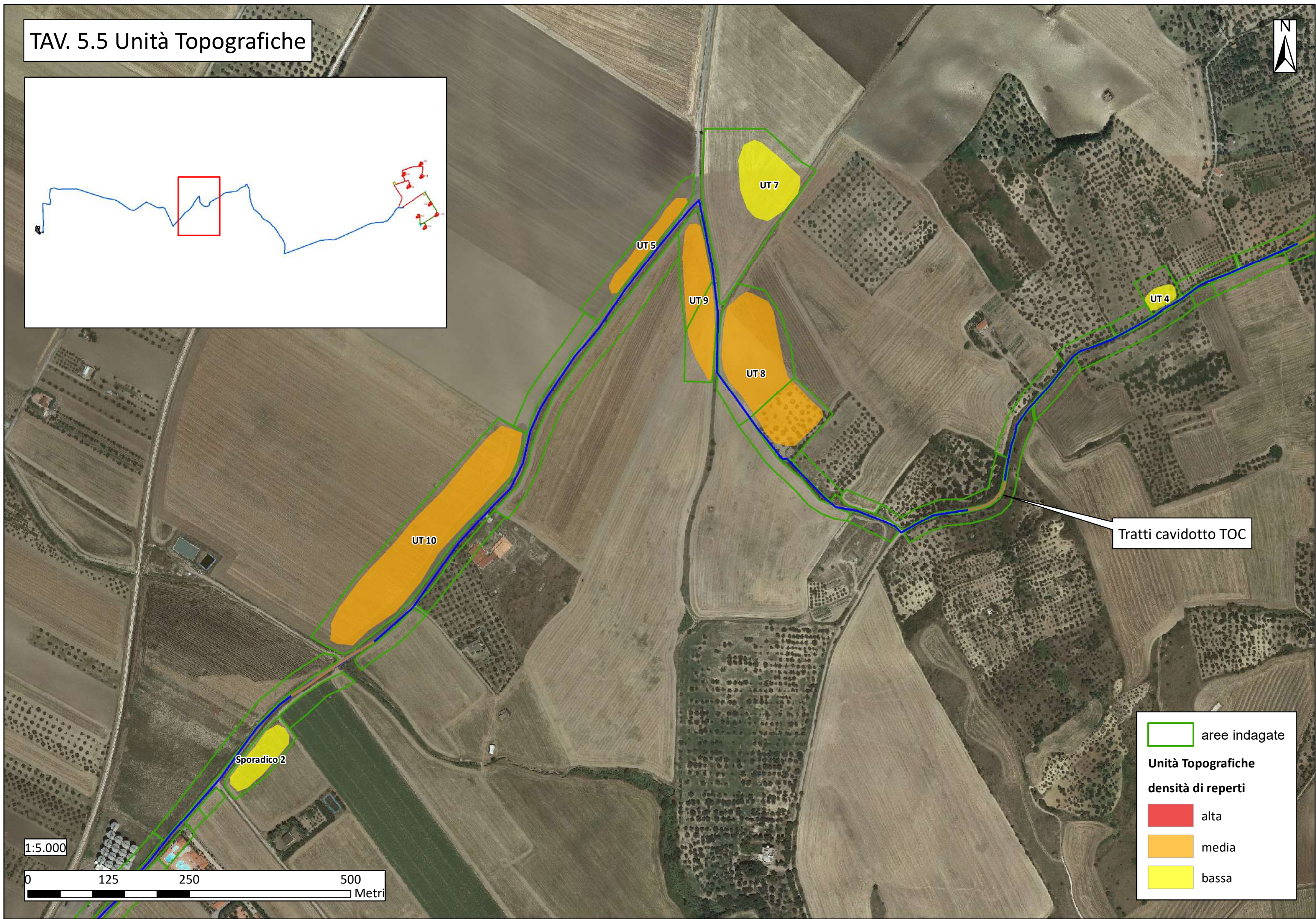

**Unità Topografiche**

**densità di reperti**

- alta
- media
- bassa



TAV. 5.5 Unità Topografiche



Tratti cavidotto TOC

aree indagate

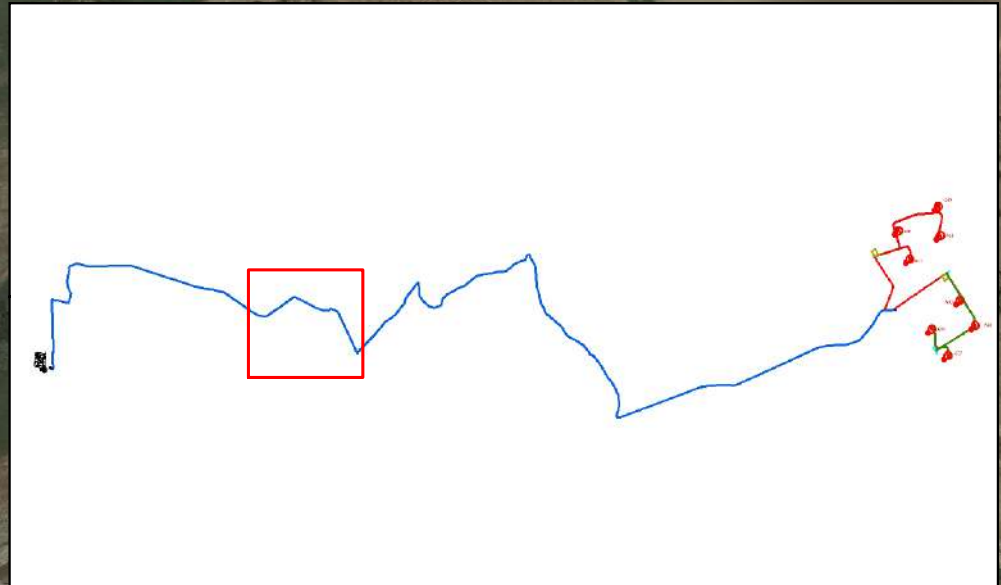
Unità Topografiche  
densità di reperti

- alta
- media
- bassa





TAV. 5.6 Unità Topografiche

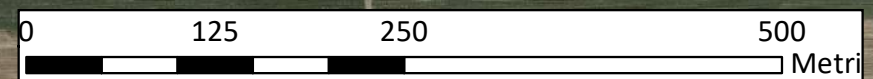


UT11

Tratti cavidotto TOC

Sporadico 3

1:5.000



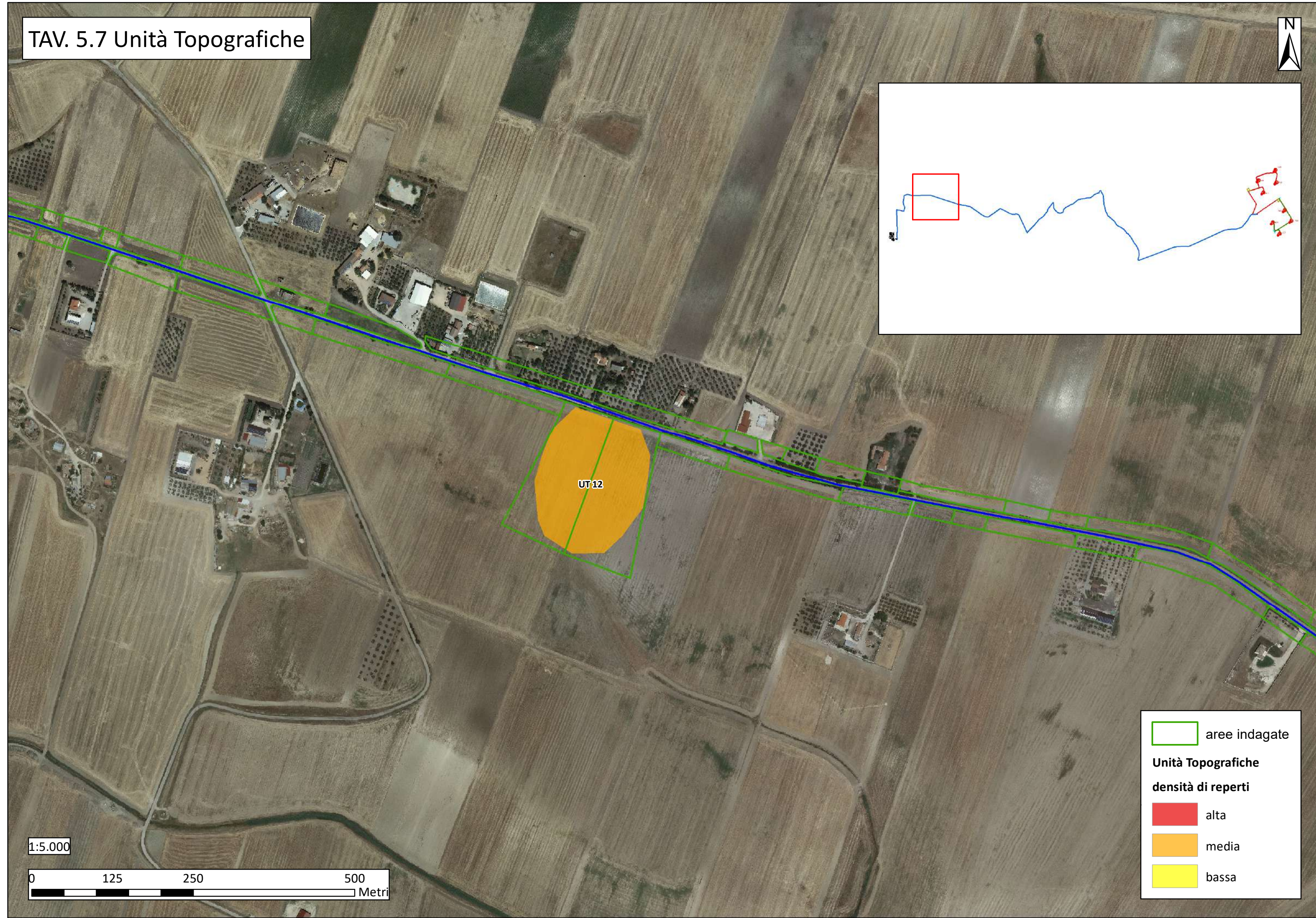

aree indagate

Unità Topografiche  
densità di reperti

- alta
- media
- bassa

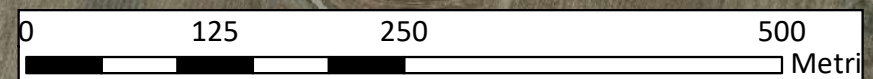


TAV. 5.7 Unità Topografiche



UT12

1:5.000



aree indagate

**Unità Topografiche**  
densità di reperti

- alta
- media
- bassa



## 9. Tabella riassuntiva dei dati relativi alle Unità Topografiche

N° UT	Località	Area totale (in m <sup>2</sup> )	Dimensione min e max (in m)	Tipologia sito	Cronologia sito	Num. fr. ceramici e peso (in gr.)	Data
1	Masseria Lagnano da Piede	2.700 m <sup>2</sup> circa	41 m circa; 84 m circa	Fattoria	Età daunia/ età romana	23 fr./ 306 gr.	17/02/2020
2	Masseria Capo dell'Acqua	60.000 m <sup>2</sup> circa	230 m circa; 255 m circa	Villa	Età imperiale e tardoantica	57 fr./ 1.331 gr.	18/02/2020
3	Fontana di Rano - Masseria Selva San Giacomo	46.000 m <sup>2</sup> circa	184 m circa; m 235 circa	Insediamiento rurale	Età repubblicana / età imperiale e tardoantica	32 fr./ 826 gr.	18/02/2020
4	Concinti	1.400 m <sup>2</sup> circa	31 m circa; 52 m circa	Nucleo insediativo/ fattoria	Età daunia/ età repubblicana	Non è stata effettuata la raccolta di superficie	18/02/2020
5	Concinti	3.500 m <sup>2</sup> circa	20 m circa; 188 m circa	Fattoria	Età repubblicana	8 fr./ 54 gr.	21/02/2020
6	Masseria Conte di Noia	12.500 m <sup>2</sup> circa	97 m circa; 150 m circa	Area insediativa non meglio definibile	Età romana	13 fr./ 291 gr.	19/02/2020
7	Concinti	8.300 m <sup>2</sup> circa	81 m circa; 117 m circa	Area insediativa	Età del Ferro/ età repubblicana	11 fr./ 90 gr.	21/02/2020
8	Concinti	20.000 m <sup>2</sup> circa	90 m circa; 250 m circa	Area insediativa	Età del Ferro/ età repubblicana	45 fr./ 756 gr.	21/02/2020
9	Concinti	8.500 m <sup>2</sup> circa	50 m circa; 244 m circa	Area insediativa	Età del Ferro/ età repubblicana	49 fr./ 753 gr.	21/02/2020
10	Faragola	28.500 m <sup>2</sup> circa	62 m circa; 438 m circa	Area insediativa non meglio definibile	Età romana/ età bassomedievale	9 fr./ 161 gr.	21/02/2020
11	Porcile Piccolo	4.200 m <sup>2</sup> circa	38 m circa; 134 m circa	Non definibile	Non definibile	Non è stata effettuata	21/02/2020

						la raccolta di superficie	
<b>12</b>	Masseria Boffi	31.340 m <sup>2</sup> circa	172 m circa; 216 m circa	Fattoria	Età romana e tardoantica	48 fr./ 599 gr.	18/10/2019



## **10. *Le schede di Unità Topografica***

**UT**

Quantitativa

SAS

Bibliografia

Iscrizioni

Anomalie

Reperti particolari



Numero UT	IGM	Quadrato	IGM x	IGM y	GBx	GBv	Provincia	Foadia
1	175 IV SE Corleto		557793	4565838			Comune	Ascoli Sa

Località	Blocco	Acque di superficie
Masseria Lagnano da Piede		
Carta tecnica	Foto aeree	Carta catastale

Strade	Andamento del terreno
	Terreno pianeggiante

Descrizione del suolo Terreno fresato con cereali con discreta presenza di materiale lapideo	Utilizzazione	Seminativo	Vegetazione	cereali
	Quota minima	187	Quota massima	188
	Visibilità	2	Ricognizione	Sistematica 5m

Descrizione del luogo	Descrizione UT
	L'area dell'UT 1 è localizzata a circa 430 m a NE di Masseria Lagnano da Piede, a circa 75 m a N dell'area interessata dalla realizzazione della piazzola dell'aerogeneratore 4 in progetto: si precisa che l'UT intercetta un tratto di cavidotto interno limitrofo all'aerogeneratore 4 oltre che parzialmente l'area interessata dalla piazzola di appoggio della gru e dalle piazzole gru ausiliarie. Nello specifico, si tratta di un'area caratterizzata dalla presenza di spezzoni di laterizi, di tegole con alette e di coppi e di frammenti di ceramica sulla superficie del terreno. Il campione archeologico individuato e raccolto è costituito da 23 frammenti di ceramica comune acroma e da fuoco, di ceramica d'impasto, ceramica a vernice nera, ceramica geometrica, Terra Sigillata Africana e anfore; a ridosso dell'area è inoltre presente un cumulo di pietre in corrispondenza del quale sono stati riconosciuti spezzoni di laterizi ed un peso da telaio verosimilmente associabili alla presenza dell'UT in esame. Il dato rilevato nel corso della ricognizione sul campo è altresì confermato dall'analisi aerofotografica, che ha consentito di individuare, a circa 20 m a S dell'areale rilevato, un'anomalia verosimilmente associabile alla presenza di una fattoria di età romana, come meglio specificato nel capitolo dedicato ai risultati delle indagini aerofotografiche (scheda traccia n. 5).
Notizie sul luogo	

Osservazioni	Dimensione max UT in m	84	Reperti per mq	0
	Dimensione min UT in m	41		
	Area complessiva in mq	2700		
	Orientamento UT	O-E		

Primo inventario	Reperti lasciati sul luogo	Scarti di fornace	<input type="checkbox"/>
Ceramica comune acroma (9 fr.); ceramica comune da fuoco (2 fr.); ceramica d'impasto (3 fr.); ceramica d'impasto brunita (1 fr.); ceramica geometrica daunia (4 fr.); ceramica a vernice nera (1 fr.); Terra Sigillata Africana (1 fr.); anfore (2 fr.); peso da telaio (1)	Laterizi, tegole con alette, coppi	Macine	<input type="checkbox"/>
		Dolia	<input type="checkbox"/>
		Scorie metalliche	<input type="checkbox"/>





## Interpretazione

Tipologia sito

Età neolitica

Età Eneolitica

Età del Bronzo

Età Preromana

Fine IV - III sec. a.C.

II - fine I sec. a.C.

Fine IV sec. a.C.- fine età repubblicana

Età augustea - I sec. d.C.

Età medio imperiale II - III sec. d.C.

Età tardoantica IV - VI sec.d.C.

Età medievale

Extrasito

Osservazioni sito

Cronologia:

Età daunia/ età romana

Altre UT

Altre riconoscizioni

Bibliografia

Fotografie

Disegni

Data

17/02/2020

Responsabile

Schizzo planimetrico



Numero UT	IGM	Quadrato	IGM x	IGM y	GBx	GBv	Provincia	Foggia
2	175 IV SE Corleto		550786	4563115			Comune	Ascoli Sa

Località		Blocco	Acque di superficie
Masseria Capo dell'Acqua			Marana Montecorvo- Marana del Toro- Canale Biasifiocco a circa 55 m a NO dell'UT
Carta tecnica	Foto aeree	Carta catastale	

Strade	Andamento del terreno
	Terreno con lieve pendenza in senso O-E

Descrizione del suolo
Terreno fresato coltivato a cereali con discreta presenza di materiale lapideo in superficie

Utilizzazione	Seminativo	Vegetazione	cereali
Quota minima	295	Quota massima	305
Visibilità	2	Ricognizione	Sistematica 5m

Descrizione del luogo

Descrizione UT
L'UT 2 è stata individuata a circa 85 m a OSO di Masseria Capo dell'Acqua, immediatamente ad O della strada secondaria lungo la quale è previsto il passaggio di un tratto del cavidotto esterno del parco eolico in progetto, in corrispondenza di un'area già nota per la presenza di rinvenimenti archeologici. Si tratta di una vasta area che si estende su una superficie complessiva pari a circa 60.000 m <sup>2</sup> , in corrispondenza della quale sono stati riconosciuti un numero elevato di pietre e di spezzoni di materiale laterizio da costruzione (tegole con aletta, coppi, suspensurae), di macine in pietra lavica, oltre che un notevole numero di frammenti di grandi contenitori e di ceramica, di cui è stata operata una selezione al momento della raccolta. Il campione ceramico individuato e raccolto, ascrivibile ad un orizzonte cronologico che interessa l'età romana e tardoantica, è costituito da 57 frammenti, pertinenti alle classi della ceramica comune acroma e da fuoco, della ceramica comune dipinta, della Terra Sigillata Italica ed Africana; sono stati individuati, inoltre, alcuni frammenti di vetro, un frammento di marmo ed un laterizio con bollo riconducibile ai Babullii. Va specificato, a tal proposito, che a seguito di ricerche pregresse nella stessa area sono stati rinvenuti due laterizi con bolli orbicolari che riportano il nome di "Babullia Rectina", probabile testimonianza della presenza di proprietà fondiarie dei Babullii nel territorio intorno alla metà del II secolo d.C. In corrispondenza di un modesto ambiente, verosimilmente di età moderna ed edificato in parte sfruttando materiale antico di reimpiego proveniente dall'area dell'UT, è stato rinvenuto inoltre un probabile frammento di statua in marmo bianco; dalla stessa area proviene una testa

Notizie sul luogo

Osservazioni

Dimensione max UT in m	255	Reperti per mq	0
Dimensione min UT in m	230		
Area complessiva in mq	60000		
Orientamento UT	N-S		

Primo inventario
Ceramica comune acroma (3 fr.); ceramica comune da fuoco (22 fr.); ceramica da fuoco steccata (7 fr.); ceramica comune dipinta (11 fr.); Terra Sigillata Italica (1 fr.); Terra Sigillata Africana (10 fr.); anfore (3 fr.); vetro (4 fr.); laterizio con bollo (1); marmo (1 fr.); frammento di statua in marmo (1)

Reperti lasciati sul luogo	Scarti di fornace	<input type="checkbox"/>
Laterizi, tegole con aletta, coppi, suspensurae	Macine	<input checked="" type="checkbox"/>
	Dolia	<input checked="" type="checkbox"/>
	Scorie metalliche	<input type="checkbox"/>

## Interpretazione

Tipologia sito

Età neolitica

Età Eneolitica

Età del Bronzo

Età Preromana

Fine IV - III sec. a.C.

II - fine I sec. a.C.

Fine IV sec. a.C.- fine età repubblicana

Età augustea - I sec. d.C.

Età medio imperiale II - III sec. d.C.

Età tardoantica IV - VI sec.d.C.

Età medievale

Extrasito

Osservazioni sito

Cronologia:

Età imperiale e tardoantica

Altre UT

Altre riconoscizioni

Bibliografia

Fotografie

Disegni

Data

19/02/2020

Responsabile

Schizzo planimetrico



Numero UT	IGM	Quadrato	IGM x	IGM y	GBx	GBv	Provincia	Foggia
3	175 IV SE Corleto		549431	4565174			Comune	Ascoli Sa

Località		Blocco	Acque di superficie
Fontana di Rano- Mass. Selva San Giacom			
Carta tecnica	Foto aeree	Carta catastale	

Strade	Andamento del terreno
	Terreno pianeggiante

Descrizione del suolo
Terreno fresato coltivato a cereali con discreta presenza di materiale lapideo in superficie

Utilizzazione	Seminativo	Vegetazione	cereali
Quota minima	227	Quota massima	240
Visibilità	2	Ricognizione	Sistematica 5m

Descrizione del luogo

Descrizione UT
L'area dell'UT 3 occupa una superficie di circa 46.000 m <sup>2</sup> a circa 360 m a NE di Masseria Selva San Giacomo, immediatamente ad O e a S della strada secondaria lungo la quale è previsto il passaggio di un tratto del cavidotto esterno di servizio al parco eolico in progetto. L'area è caratterizzata dalla presenza di materiale archeologico sulla superficie del terreno: sono stati rinvenuti spezzoni di materiale laterizio e raccolti 32 frammenti di ceramica comune acroma e da fuoco, di ceramica a vernice nera, di ceramica comune dipinta, Terra Sigillata Africana ed anfore. La tipologia del materiale riconosciuto rende possibile un inquadramento dell'evidenza nell'ambito dell'età romana e tardoantica. I limiti dell'areale rilevato nel corso delle indagini in campagna corrisponde parzialmente a quelli del sito noto ASC31, riferibile alla presenza di un vasto insediamento rurale di età romana e tardoantica, che si estende anche a N e ad E; a questo proposito, va specificato che l'area posta a N dell'UT non è stata sottoposta a ricognizione poiché inaccessibile.

Notizie sul luogo

Osservazioni

Dimensione max UT in m	235	Reperti per mq	0
Dimensione min UT in m	184		
Area complessiva in mq	46000		
Orientamento UT			

Primo inventario
Ceramica comune acroma (4 fr.); ceramica comune da fuoco (8 fr.); ceramica a vernice nera (1 fr.); ceramica comune dipinta (12 fr.); anfore (3 fr.); Terra Sigillata Africana (3 fr.); lucerna (1 fr.)

Reperti lasciati sul luogo	Scarti di fornace	<input type="checkbox"/>
Laterizi	Macine	<input type="checkbox"/>
	Dolia	<input type="checkbox"/>
	Scorie metalliche	<input type="checkbox"/>

## Interpretazione

Tipologia sito

Età neolitica

Età Eneolitica

Età del Bronzo

Età Preromana

Fine IV - III sec. a.C.

II - fine I sec. a.C.

Fine IV sec. a.C.- fine età repubblicana insediamento rura

Età augustea - I sec. d.C. insediamento rura

Età medio imperiale II - III sec. d.C. insediamento rura

Età tardoantica IV - VI sec.d.C. insediamento rura

Età medievale

Extrasito

Osservazioni sito

Cronologia:

Età repubblicana/ età imperiale e tardoantica

Altre UT

Altre ricognizioni

Bibliografia

Fotografie

Disegni

Data

19/02/2020

Responsabile

Schizzo planimetrico



Numero UT	IGM	Quadrato	IGM x	IGM y	GBx	GBv	Provincia	Foggia
4	175 IV SO Ascoli S		547945	4564636			Comune	Ascoli Sa

Località		Blocco	Acque di superficie
Concinti			
Carta tecnica	Foto aeree	Carta catastale	

Strade	Andamento del terreno
	Terreno con lieve pendenza in senso SE-NO

Descrizione del suolo
Terreno battuto di colore grigiastro con presenza di vegetazione spontanea e scarsa presenza di materiale lapideo

Utilizzazione	uliveto	Vegetazione	vegetazione spo
Quota minima	247	Quota massima	250
Visibilità	3	Ricognizione	Sistematica 5m

Descrizione del luogo

Descrizione UT
L'UT 4 occupa una superficie di modeste dimensioni (1.400 m <sup>2</sup> circa) ubicata in località Concinti, immediatamente a N della strada secondaria lungo la quale è previsto il passaggio di un tratto del cavidotto esterno di servizio al parco eolico in progetto. L'area è caratterizzata dalla presenza quasi esclusiva di un numero modesto di spezzoni di laterizi, perlopiù di piccole dimensioni, oltre che da soli due frammenti di ceramica comune acroma. I limiti dell'evidenza di superficie rilevata ricalcano parzialmente quelli del sito noto ASC27, riferibile alla presenza di un nucleo insediativo di età daunia e di una fattoria di età romana repubblicana.

Notizie sul luogo

Osservazioni

Dimensione max UT in m	52	Reperti per mq	0
Dimensione min UT in m	31		
Area complessiva in mq	1400		
Orientamento UT	SE-NO		

Primo inventario

Reperti lasciati sul luogo	Scarti di fornace	<input type="checkbox"/>
Laterizi	Macine	<input type="checkbox"/>
	Dolia	<input type="checkbox"/>
	Scorie metalliche	<input type="checkbox"/>

## Interpretazione

Tipologia sito

Età neolitica

Età Eneolitica

Età del Bronzo

Età Preromana

Fine IV - III sec. a.C.

II - fine I sec. a.C.

Fine IV sec. a.C.- fine età repubblicana

Età augustea - I sec. d.C.

Età medio imperiale II - III sec. d.C.

Età tardoantica IV - VI sec.d.C.

Età medievale

Extrasito

Osservazioni sito

Cronologia:

Altre UT

Altre riconoscizioni

Bibliografia

Fotografie

Disegni

Data

19/02/2020

Responsabile

Schizzo planimetrico



Numero UT	IGM	Quadrato	IGM x	IGM y	GBx	GBv	Provincia	Foggia
5	175 IV SO Ascoli S		547154	4564723			Comune	Ascoli Sa

Località		Blocco	Acque di superficie
Concinti			
Carta tecnica	Foto aeree	Carta catastale	

<b>Strade</b>
Contrada Comunale Faragola

<b>Andamento del terreno</b>
Terreno con lieve pendenza in senso SO-NE

<b>Descrizione del suolo</b>
Terreno fresato coltivato a cereali, di colore marrone - grigiastro, con discreta presenza di materiale lapideo in superficie

Utilizzazione	Seminativo	Vegetazione	cereali
---------------	------------	-------------	---------

Quota minima	192	Quota massima	198
--------------	-----	---------------	-----

Visibilità	4	Ricognizione	Sistematica 5m
------------	---	--------------	----------------

<b>Descrizione del luogo</b>

<b>Descrizione UT</b>
L'UT 5 è localizzata immediatamente ad O della Contrada Comunale Faragola, interessata dal passaggio di un tratto di cavidotto esterno in progetto, ed occupa un'area di circa 3.500 m <sup>2</sup> . Sulla superficie del terreno sono stati riconosciuti un modesto numero di spezzoni di laterizi, perlopiù di medie e piccole dimensioni, e pochi frammenti di ceramica comune acroma e da fuoco, di ceramica d'impasto, di ceramica a vernice nera e a vernice rossa, che permettono di inquadrare l'evidenza nell'ambito dell'età repubblicana. Non è da escludere un collegamento dell'evidenza con il sito noto ASC24, localizzato a circa 100 m a NO e riferibile alla presenza di una fattoria di età repubblicana e primo imperiale.

<b>Notizie sul luogo</b>

<b>Osservazioni</b>

Dimensione max UT in m	188	Reperti per mq	0
Dimensione min UT in m	20		
Area complessiva in mq	3500		
Orientamento UT	NE-SO		

<b>Primo inventario</b>
Ceramica comune acroma (3 fr.); ceramica comune da fuoco (2 fr.); ceramica d'impasto (1 fr.); ceramica a vernice nera (1 fr.); Terra Sigillata Italica (1 fr.)

<b>Reperti lasciati sul luogo</b>	Scarti di fornace	<input type="checkbox"/>
Laterizi	Macine	<input type="checkbox"/>
	Dolia	<input type="checkbox"/>
	Scorie metalliche	<input type="checkbox"/>

## Interpretazione

Tipologia sito

Età neolitica

Età Eneolitica

Età del Bronzo

Età Preromana

Fine IV - III sec. a.C.

II - fine I sec. a.C.

Fine IV sec. a.C.- fine età repubblicana

Età augustea - I sec. d.C.

Età medio imperiale II - III sec. d.C.

Età tardoantica IV - VI sec.d.C.

Età medievale

Extrasito

Osservazioni sito

Cronologia:

Età repubblicana

Altre UT

Altre riconoscizioni

Bibliografia

Fotografie

Disegni

Data

21/02/2020

Responsabile

Schizzo planimetrico



Numero UT	IGM	Quadrato	IGM x	IGM y	GBx	GBv	Provincia	Foggia
6	175 IV SE Corleto		556935	4564231			Comune	Ascoli Sa

Località		Blocco	Acque di superficie
Masseria Conte di Noia			Marana la Pidocchiosa a circa 160 m a N dell'UT
Carta tecnica	Foto aeree	Carta catastale	

Strade	Andamento del terreno
Strada Provinciale 88	Terreno con lieve pendenza in senso NO-SE

Descrizione del suolo	Utilizzazione	Seminativo	Vegetazione	cereali
Terreno fresato coltivato a cereali, di colore marrone-grigiastro, con modesta presenza di materiale lapideo in superficie	Quota minima	205	Quota massima	210
	Visibilità	3	Ricognizione	Sistematica 5m

Descrizione del luogo	Descrizione UT
	L'area dell'UT 6 occupa una superficie di circa 12.500 m <sup>2</sup> posta immediatamente a S della Strada Provinciale 88, interessata dal passaggio di un tratto di cavidotto esterno in progetto, a circa 230 m a NE di Masseria Conte di Noia. L'evidenza individuata sulla superficie del terreno è costituita da spezzoni di materiale laterizio, di piccole e medie dimensioni, e da un esiguo numero di frammenti di ceramica comune acroma e da fuoco, di ceramica d'impasto, di ceramica a vernice nera, ceramica comune dipinta e anfore. La tipologia di materiale rinvenuto e le caratteristiche del suo spargimento sulla superficie del terreno permettono di inquadrare l'evidenza nell'ambito dell'età romana; per quanto riguarda l'interpretazione tipologica, è possibile ipotizzare la presenza di un modesto nucleo insediativo non meglio definibile. Si precisa che l'UT 6 è stata riconosciuta nell'area interessata dal sito edito ASC41, identificato con un insediamento preistorico; va sottolineato, a riguardo, che dall'area dell'UT proviene un solo frammento di ceramica d'impasto che ipoteticamente andrebbe posto in relazione con il su indicato sito noto da bibliografia.
Notizie sul luogo	

Osservazioni	Dimensione max UT in m	150	Reperti per mq	0
	Dimensione min UT in m	97		
	Area complessiva in mq	12500		
	Orientamento UT	NNO-SSE		

Primo inventario	Reperti lasciati sul luogo	Scarti di fornace	<input type="checkbox"/>
Ceramica comune acroma (5 fr.); ceramica comune da fuoco (2 fr.); ceramica d'impasto (1 fr.); ceramica a vernice nera (1 fr.); ceramica comune dipinta (3 fr.); anfore (1 fr.)	Laterizi	Macine	<input type="checkbox"/>
		Dolia	<input type="checkbox"/>
		Scorie metalliche	<input type="checkbox"/>

## Interpretazione

Tipologia sito

Età neolitica

Età Eneolitica

Età del Bronzo

Età Preromana

Fine IV - III sec. a.C.

II - fine I sec. a.C.

Fine IV sec. a.C.- fine età repubblicana

Età augustea - I sec. d.C.

Età medio imperiale II - III sec. d.C.

Età tardoantica IV - VI sec.d.C.

Età medievale

Extrasito

Osservazioni sito

Cronologia:

età romana

Altre UT

Altre riconoscizioni

Bibliografia

Fotografie

Disegni

Data

19/02/2020

Responsabile

Schizzo planimetrico



Numero UT	IGM	Quadrato	IGM x	IGM y	GBx	GBv	Provincia	Foggia
7	175 IV SO Ascoli S		547340	4564820			Comune	Ascoli Sa

Località		Blocco	Acque di superficie
Concinti			
Carta tecnica	Foto aeree	Carta catastale	

<b>Strade</b>
Contrada Comunale Faragola

<b>Andamento del terreno</b>
Terreno con lieve pendenza in senso S-N

<b>Descrizione del suolo</b>
Terreno fresato coltivato a cereali, di colore marrone-grigiastro, con scarsa presenza di materiale lapideo in superficie

Utilizzazione	Seminativo	Vegetazione	cereali
---------------	------------	-------------	---------

Quota minima	191	Quota massima	197
--------------	-----	---------------	-----

Visibilità	3	Ricognizione	Sistematica 5m
------------	---	--------------	----------------

<b>Descrizione del luogo</b>

<b>Descrizione UT</b>
L'UT 7 si estende su una superficie pari a circa 8.300 m <sup>2</sup> , a circa 70 m ad E della Contrada Comunale Faragola, interessata dal passaggio di un tratto di cavidotto esterno in progetto; l'area è caratterizzata dalla presenza di una modesta quantità di spezzoni di laterizi, di tegole e da un esiguo numero di frammenti ceramici. Nel dettaglio, sono stati individuati e raccolti frammenti di ceramica comune acroma e da fuoco, di ceramica d'impasto, di ceramica geometrica daunia e di ceramica a vernice nera, che permettono di ascrivere l'evidenza all'età daunia e all'età romana repubblicana. È possibile stabilire una connessione dell'Unità Topografica in esame con il sito noto ASC19, a cui si sovrappone parzialmente, riferibile alla presenza di un'area insediativa che interessa un arco cronologico compreso tra l'età del Ferro e l'età repubblicana e imperiale, con possibili fasi di occupazione anche in età basso medievale.

<b>Notizie sul luogo</b>

<b>Osservazioni</b>

Dimensione max UT in m	117	Reperti per mq	0
Dimensione min UT in m	81		
Area complessiva in mq	8300		
Orientamento UT	S-N		

<b>Primo inventario</b>
Ceramica comune acroma (5 fr.); ceramica d'impasto (2 fr.); ceramica comune da fuoco (1 fr.); ceramica geometrica daunia (1 fr.); ceramica a vernice nera (2 fr.)

<b>Reperti lasciati sul luogo</b>	Scarti di fornace	<input type="checkbox"/>
Laterizi	Macine	<input type="checkbox"/>
	Dolia	<input type="checkbox"/>
	Scorie metalliche	<input type="checkbox"/>

## Interpretazione

Tipologia sito

Età neolitica

Età Eneolitica

Età del Bronzo

Età Preromana

Fine IV - III sec. a.C.

II - fine I sec. a.C.

Fine IV sec. a.C.- fine età repubblicana

Età augustea - I sec. d.C.

Età medio imperiale II - III sec. d.C.

Età tardoantica IV - VI sec.d.C.

Età medievale

Extrasito

Osservazioni sito

Cronologia:

Età del Ferro/ età repubblicana

Altre UT

Altre riconoscizioni

Bibliografia

Fotografie

Disegni

Data

21/02/2020

Responsabile

Schizzo planimetrico



Numero UT	IGM	Quadrato	IGM x	IGM y	GBx	GBv	Provincia	Foggia
8	175 IV SO Ascoli S		547328	4564513			Comune	Ascoli Sa

Località		Blocco	Acque di superficie
Concinti			
Carta tecnica	Foto aeree	Carta catastale	

<b>Strade</b>
Contrada Comunale Faragola

<b>Andamento del terreno</b>
Terreno con pendenza in senso S-N

<b>Descrizione del suolo</b>
Terreno fresato coltivato a cereali, di colore marrone-grigiato, con modesta presenza di materiale lapideo in superficie

Utilizzazione	Seminativo	Vegetazione	cereali
---------------	------------	-------------	---------

Quota minima	199	Quota massima	221
--------------	-----	---------------	-----

Visibilità	4	Ricognizione	Sistematica 5m
------------	---	--------------	----------------

<b>Descrizione del luogo</b>

<b>Descrizione UT</b>
L'UT 8 si estende su una vasta area, pari a circa 20.000 m <sup>2</sup> , in località Concinti, immediatamente ad E dell'area interessata dal passaggio di un tratto di cavidotto esterno in progetto. L'area occupa un uliveto, posto su un lieve rialzo, ed il campo coltivato a cereali immediatamente sottostante; la tipologia di materiale archeologico rinvenuto nel corso della ricognizione è costituito da spezzoni di laterizi e di tegole con aletta e da 45 frammenti ceramici. Nel dettaglio, tra questi si registra la presenza di ceramica comune acroma e da fuoco, di ceramica d'impasto, ceramica a vernice nera, ceramica geometrica, ceramica comune dipinta e di anfore. L'evidenza intercettata è verosimilmente da porre in connessione con il sito noto ASC19, al quale parzialmente si sovrappone, riferibile alla presenza di un'area insediativa che interessa un arco cronologico compreso tra l'età del Ferro e l'età repubblicana e imperiale, con possibili fasi di occupazione anche in età basso medievale (Fig.). Non si esclude, peraltro, una relazione tra questa UT e l'UT 9, posta a breve distanza.

<b>Notizie sul luogo</b>

<b>Osservazioni</b>

Dimensione max UT in m	250	Reperti per mq	0
Dimensione min UT in m	90		
Area complessiva in mq	20000		
Orientamento UT	S-N		

<b>Primo inventario</b>
Ceramica comune acroma (19 fr.); ceramica comune da fuoco (11 fr.); ceramica d'impasto (6 fr.); ceramica a vernice nera (1 fr.); ceramica geometrica daunia (5 fr.); Terra Sigillata Italica (1 fr.); ceramica comune dipinta (1 fr.); anfore (1 fr.)

<b>Reperti lasciati sul luogo</b>	Scarti di fornace	<input type="checkbox"/>
Laterizi, tegole con aletta	Macine	<input type="checkbox"/>
	Dolia	<input type="checkbox"/>
	Scorie metalliche	<input type="checkbox"/>

## Interpretazione

Tipologia sito

Età neolitica

Età Eneolitica

Età del Bronzo

Età Preromana

Fine IV - III sec. a.C.

II - fine I sec. a.C.

Fine IV sec. a.C.- fine età repubblicana

Età augustea - I sec. d.C.

Età medio imperiale II - III sec. d.C.

Età tardoantica IV - VI sec.d.C.

Età medievale

Extrasito

Osservazioni sito

Cronologia:

Età del Ferro/ età repubblicana

Altre UT

Altre riconoscizioni

Bibliografia

Fotografie

Disegni

Data

21/02/2020

Responsabile

Schizzo planimetrico



Numero UT	IGM	Quadrato	IGM x	IGM y	GBx	GBv	Provincia	Foggia
9	175 IV SO Ascoli S		547232	4564641			Comune	Ascoli Sa

Località		Blocco	Acque di superficie
Concinti			
Carta tecnica	Foto aeree	Carta catastale	

<b>Strade</b>
Contrada Comunale Faragola

<b>Andamento del terreno</b>
Terreno con pendenza in senso S-N

<b>Descrizione del suolo</b>
Terreno fresato coltivato a cereali, di colore marrone-grigiato, con modesta presenza di materiale lapideo in superficie

Utilizzazione	Seminativo	Vegetazione	cereali
---------------	------------	-------------	---------

Quota minima	194	Quota massima	203
--------------	-----	---------------	-----

Visibilità	4	Ricognizione	Sistematica 5m
------------	---	--------------	----------------

<b>Descrizione del luogo</b>

<b>Descrizione UT</b>
L'area dell'UT 9 (8.500 m <sup>2</sup> circa) è localizzata immediatamente ad O del tratturo interessato dal passaggio di un tratto di cavidotto esterno di servizio al parco eolico in progetto e a circa 20 m a S della Contrada Comunale Faragola. Il campione archeologico individuato, costituito da spezzoni di materiale laterizio e da 49 frammenti ceramici (ceramica comune acroma e da fuoco, ceramica d'impasto, ceramica geometrica, ceramica a vernice nera e a vernice rossa) permette di assegnare l'evidenza all'età romana repubblicana. La quasi totale corrispondenza delle tipologie del materiale rinvenuto nelle aree delle UUTT 8 e 9, e la loro stretta vicinanza, sui due lati della strada rurale che le separa, permettono di ipotizzare una loro connessione e di attribuire le due evidenze di superficie ad una medesima realtà insediativa. L'UT è da mettere in relazione con il sito noto ASC19, riferibile alla presenza di un'area insediativa che interessa un arco cronologico compreso tra l'età del Ferro e l'età repubblicana e imperiale, con possibili fasi di occupazione anche in età basso medievale.

<b>Notizie sul luogo</b>

<b>Osservazioni</b>

Dimensione max UT in m	244	Reperti per mq	0
Dimensione min UT in m	50		
Area complessiva in mq	8500		
Orientamento UT	S-N		

<b>Primo inventario</b>
Ceramica comune acroma (18 fr.); ceramica comune da fuoco (8 fr.); ceramica d'impasto (5 fr.); ceramica geometrica daunia (7 fr.); ceramica a vernice nera (8 fr.); Terra Sigillata Italica (1 fr.); ceramica comune dipinta (2 fr.)

<b>Reperti lasciati sul luogo</b>	Scarti di fornace	<input type="checkbox"/>
Laterizi	Macine	<input type="checkbox"/>
	Dolia	<input type="checkbox"/>
	Scorie metalliche	<input type="checkbox"/>

## Interpretazione

Tipologia sito

Età neolitica

Età Eneolitica

Età del Bronzo

Età Preromana

Fine IV - III sec. a.C.

II - fine I sec. a.C.

Fine IV sec. a.C.- fine età repubblicana

Età augustea - I sec. d.C.

Età medio imperiale II - III sec. d.C.

Età tardoantica IV - VI sec.d.C.

Età medievale

Extrasito

Osservazioni sito

Cronologia:

Età del Ferro/ età repubblicana

Altre UT

Altre riconoscizioni

Bibliografia

Fotografie

Disegni

Data

21/02/2020

Responsabile

Schizzo planimetrico



Numero UT	IGM	Quadrato	IGM x	IGM y	GBx	GBv	Provincia	Foggia
10	175 IV SO Ascoli S		546825	4564274			Comune	Ascoli Sa

Località		Blocco	Acque di superficie
Faragola			
Carta tecnica	Foto aeree	Carta catastale	

<b>Strade</b>
Contrada Comunale Faragola

<b>Andamento del terreno</b>
Terreno pianeggiante

<b>Descrizione del suolo</b>
Terreno fresato coltivato a cereali, di colore marrone-grigiastro, con discreta presenza di materiale lapideo in superficie

Utilizzazione	Seminativo	Vegetazione	cereali
---------------	------------	-------------	---------

Quota minima	199	Quota massima	201
--------------	-----	---------------	-----

Visibilità		Ricognizione	Sistematica 5m
------------	--	--------------	----------------

<b>Descrizione del luogo</b>

<b>Descrizione UT</b>
L'UT 10 è stata riconosciuta in un campo posto immediatamente ad O dell'area archeologica di Faragola (ASC16), immediatamente ad O della Contrada Comunale Faragola, interessata dal passaggio di un tratto di cavidotto esterno di servizio al parco eolico in progetto. In corrispondenza dell'area, che occupa una superficie di circa 28.500 m <sup>2</sup> , sono stati individuati spezzoni di laterizi, in misura prevalente, e raccolti alcuni frammenti di ceramica comune acroma, di ceramica comune da fuoco, di anfore, di Terra Sigillata Africana, di ceramica smaltata di transizione (XIV sec.d.C.) e di ceramica graffita (XVI sec. d.C.). I limiti dell'areale rilevato nel corso del lavoro sul campo si sovrappongono parzialmente a quelli del sito noto ASC15; nel dettaglio, l'area dell'UT 10 costituisce solo l'estrema porzione sudorientale della vasta area occupata dal sito noto, riferibile ad un orizzonte cronologico che va dall'età daunia ad età bassomedievale, e la cui interpretazione resta al momento non precisabile.

<b>Notizie sul luogo</b>

<b>Osservazioni</b>

Dimensione max UT in m	438	Reperti per mq	0
Dimensione min UT in m	62		
Area complessiva in mq	28500		
Orientamento UT	NE-SO		

<b>Primo inventario</b>
Ceramica comune acroma (3 fr.); ceramica comune dipinta (1 fr.); anfore (1 fr.); Terra Sigillata Africana (2 fr.); ceramica smaltata di transizione (2 fr.); ceramica graffita (1 fr.)

<b>Reperti lasciati sul luogo</b>	Scarti di fornace	<input type="checkbox"/>
Laterizi	Macine	<input type="checkbox"/>
	Dolia	<input type="checkbox"/>
	Scorie metalliche	<input type="checkbox"/>

## Interpretazione

Tipologia sito

Età neolitica

Età Eneolitica

Età del Bronzo

Età Preromana

Fine IV - III sec. a.C.

II - fine I sec. a.C.

Fine IV sec. a.C.- fine età repubblicana

Età augustea - I sec. d.C.

Età medio imperiale II - III sec. d.C.

Età tardoantica IV - VI sec.d.C.

Età medievale

Extrasito

Osservazioni sito

Cronologia:

Età romana/ età bassomedievale

Altre UT

Altre riconoscizioni

Bibliografia

Fotografie

Disegni

Data

21/02/2020

Responsabile

Schizzo planimetrico



Numero UT	IGM	Quadrato	IGM x	IGM y	GBx	GBv	Provincia	Foggia
11	175 IV SO Ascoli S		544392	4564205			Comune	Ascoli Sa

Località		Blocco	Acque di superficie
Porcile Piccolo			Canale immediatamente a S dell'UT
Carta tecnica	Foto aeree	Carta catastale	

Strade	Andamento del terreno
Strada Provinciale 119, Strada Provinciale 120	Terreno con lieve pendenza in senso O-E

Descrizione del suolo	Utilizzazione	Seminativo	Vegetazione	cereali
Terreno fresato coltivato a cereali, di colore marrone-grigiastro, con discreta presenza di materiale lapideo in superficie	Quota minima	184	Quota massima	189
	Visibilità	4	Ricognizione	Sistematica 5m

Descrizione del luogo	Descrizione UT
	L'area dell'UT 11 è stata intercettata in un campo localizzato a S dell'incrocio tra la Strada Provinciale 119 e la Strada Provinciale 120, quest'ultima interessata dal passaggio di un tratto del cavidotto esterno, a circa 200 m a SE di Porcile Piccolo. Si tratta di un'area ben circoscritta, di circa 4.200 m <sup>2</sup> , in corrispondenza della quale sono stati individuati prevalentemente spezzoni di laterizi di medie e piccole dimensioni, mentre il campione ceramico risulta essere costituito da soli tre frammenti di ceramica comune da fuoco, che non sono stati tuttavia sottoposti alla raccolta sistematica. La natura dell'evidenza di superficie, caratterizzata dalla presenza quasi esclusiva di laterizi e pietre e dalla mancanza di materiale diagnostico, resta di interpretazione non meglio precisabile.

Notizie sul luogo

Osservazioni	Dimensione max UT in m	134	Reperti per mq	0
	Dimensione min UT in m	38		
	Area complessiva in mq	4200		
	Orientamento UT	NE-SO		

Primo inventario	Reperti lasciati sul luogo	Scarti di fornace	<input type="checkbox"/>
Non è stata effettuata la raccolta dei reperti nel corso della ricognizione di superficie	Laterizi	Macine	<input type="checkbox"/>
		Dolia	<input type="checkbox"/>
		Scorie metalliche	<input type="checkbox"/>

## Interpretazione

Tipologia sito

Età neolitica

Età Eneolitica

Età del Bronzo

Età Preromana

Fine IV - III sec. a.C.

II - fine I sec. a.C.

Fine IV sec. a.C.- fine età repubblicana

Età augustea - I sec. d.C.

Età medio imperiale II - III sec. d.C.

Età tardoantica IV - VI sec.d.C.

Età medievale

Extrasito

Osservazioni sito

Cronologia:

Non definibile

Altre UT

Altre riconoscizioni

Bibliografia

Fotografie

Disegni

Data

21/02/2020

Responsabile

Schizzo planimetrico



Numero UT	IGM	Quadrato	IGM x	IGM y	GBx	GBv	Provincia	Foggia
12	175 IV SO Ascoli S		542369	4564715			Comune	Ascoli Sa

Località		Blocco	Acque di superficie
Masseria Boffi			Canale a circa 85 m a S dell'UT
Carta tecnica	Foto aeree	Carta catastale	

Strade	Andamento del terreno
Strada Provinciale 120	Terreno con lieve pendenza in senso N-S

Descrizione del suolo	Utilizzazione	Seminativo	Vegetazione	cereali
Terreno battuto coltivato a cereali, di colore marrone	Quota minima	255	Quota massima	260
	Visibilità	1	Ricognizione	Sistematica 5m

Descrizione del luogo	Descrizione UT
	L'area dell'UT 12 è localizzata immediatamente a S della Strada Provinciale 120, a circa 450 m a NE di Masseria Boffi. Si tratta di un'area connotata da una media densità di reperti sulla superficie del terreno, che si estende su circa 31.340 m <sup>2</sup> , in corrispondenza della quale sono stati individuati spezzoni di laterizi e un campione ceramico costituito da frammenti di ceramica comune acroma e da fuoco, di ceramica d'impasto, di ceramica comune dipinta, di anfore, di Terra Sigillata Africana. La tipologia del materiale rinvenuto e le caratteristiche del suo spargimento sulla superficie del terreno permettono di interpretare l'evidenza come fattoria di età romana e tardoantica. Va specificato, inoltre, che l'UT 12 è stata individuata nel corso di un precedente lavoro di ricognizione (ottobre- novembre 2019), in condizioni migliori di visibilità rispetto a quelle attuali.

Notizie sul luogo

Osservazioni	Dimensione max UT in m	216	Reperti per mq	0
	Dimensione min UT in m	172		
	Area complessiva in mq	31340		
	Orientamento UT	N-S		

Primo inventario	Reperti lasciati sul luogo	Scarti di fornace	<input type="checkbox"/>
Ceramica comune acroma (12 fr.); ceramica comune da fuoco (14 fr.); ceramica d'impasto (1 fr.); anfore (5 fr.); ceramica comune dipinta (6 fr.); Terra Sigillata Africana (10 fr.); nucleo di selce sbizzato (1)	Laterizi	Macine	<input type="checkbox"/>
		Dolia	<input type="checkbox"/>
		Scorie metalliche	<input type="checkbox"/>

## Interpretazione

Tipologia sito

Età neolitica

Età Eneolitica

Età del Bronzo

Età Preromana

Fine IV - III sec. a.C.

II - fine I sec. a.C.

Fine IV sec. a.C.- fine età repubblicana

Età augustea - I sec. d.C.

Età medio imperiale II - III sec. d.C.

Età tardoantica IV - VI sec.d.C.

Età medievale

Extrasito

Osservazioni sito

Cronologia:

Età romana e tardoantica

Altre UT

Altre riconoscizioni

Bibliografia

Fotografie

Disegni

Data

18/10/2019

Responsabile

Schizzo planimetrico

## 11. Tabelle dei reperti

<b>UT 1</b>		
Territorio comunale: Ascoli Satriano (FG)		
Località: Masseria Lagnano da Piede		
Data 17/02/2020		
<b>Classe ceramica</b>	<b>Numero frammenti</b>	<b>Peso in grammi</b>
Ceramica comune acroma	9	129
Ceramica comune da fuoco	2	19
Ceramica d'impasto	3	64
Ceramica d'impasto brunita	1	19
Ceramica geometrica daunia	4	39
Ceramica a vernice nera	1	5
Terra Sigillata Africana	1	5
Anfore	2	26
<b>TOTALE</b>	<b>23</b>	<b>306</b>
Peso da telaio	1	106
<b>CRONOLOGIA</b>		
<ul style="list-style-type: none"> <li>• Età daunia; età romana</li> </ul>		
<b>NOTE</b>		

<b>UT 2</b>		
Territorio comunale: Ascoli Satriano (FG)		
Località: Masseria Capo dell'Acqua		
Data 18/02/2020		
<b>Classe ceramica</b>	<b>Numero frammenti</b>	<b>Peso in grammi</b>
Ceramica comune acroma	3	63
Ceramica comune da fuoco	22	465
Ceramica da fuoco steccata	7	122
Ceramica comune dipinta	11	269
Terra Sigillata Italica	1	5
Terra Sigillata Africana	10	77
Anfore	3	330
<b>TOTALE</b>	<b>57</b>	<b>1.331</b>
Vetro	4	42
Laterizio con bollo	1	924
Marmo	1	61



Frammento di statua in marmo	1	851
<b>CRONOLOGIA</b>		
<ul style="list-style-type: none"> <li>Età imperiale e tardoantica</li> </ul>		
<b>NOTE</b>		

<b>UT 3</b>		
Territorio comunale: Ascoli Satriano (FG)		
Località: Fontana di Rano-Masseria Selva S. Giacomo		
Data 18/02/2020		
<b>Classe ceramica</b>	<b>Numero frammenti</b>	<b>Peso in grammi</b>
Ceramica comune acroma	4	68
Ceramica comune da fuoco	8	168
Ceramica a vernice nera	1	5
Ceramica comune dipinta	12	288
Anfore	3	280
Terra Sigillata Africana	3	12
Lucerna (TSA)	1	5
<b>TOTALE</b>	<b>32</b>	<b>826</b>
<b>CRONOLOGIA</b>		
<ul style="list-style-type: none"> <li>Età repubblicana; età imperiale e tardoantica</li> </ul>		
<b>NOTE</b>		

<b>UT 5</b>		
Territorio comunale: Ascoli Satriano (FG)		
Località: Faragola		
Data 21/02/2020		
<b>Classe ceramica</b>	<b>Numero frammenti</b>	<b>Peso in grammi</b>
Ceramica comune acroma	3	27
Ceramica comune da fuoco	2	12
Ceramica d'impasto	1	5
Ceramica a vernice nera	1	6
Ceramica a vernice rossa	1	4
<b>TOTALE</b>	<b>8</b>	<b>54</b>
<b>CRONOLOGIA</b>		
<ul style="list-style-type: none"> <li>Età repubblicana</li> </ul>		

NOTE

UT 6		
Territorio comunale: Ascoli Satriano (FG)		
Località: Masseria Conte di Noia		
Data 19/02/2020		
Classe ceramica	Numero frammenti	Peso in grammi
Ceramica comune acroma	5	118
Ceramica comune da fuoco	2	14
Ceramica d'impasto	1	5
Ceramica a vernice nera	1	10
Ceramica comune dipinta	3	72
Anfore	1	72
<b>TOTALE</b>	<b>13</b>	<b>291</b>
<b>CRONOLOGIA</b>		
<ul style="list-style-type: none"> <li>• Età romana</li> </ul>		
<b>NOTE</b>		

UT 7		
Territorio comunale: Ascoli Satriano (FG)		
Località: Concinti		
Data 21/02/2020		
Classe ceramica	Numero frammenti	Peso in grammi
Ceramica comune acroma	5	48
Ceramica d'impasto	2	20
Ceramica comune da fuoco	1	5
Ceramica geometrica daunia	1	6
Ceramica a vernice nera	2	11
<b>TOTALE</b>	<b>11</b>	<b>90</b>
<b>CRONOLOGIA</b>		
<ul style="list-style-type: none"> <li>• Età daunia; età repubblicana</li> </ul>		
<b>NOTE</b>		

<b>UT 8</b>		
Territorio comunale: Ascoli Satriano (FG)		
Località: Concinti		
Data 21/02/2020		
<b>Classe ceramica</b>	<b>Numero frammenti</b>	<b>Peso in grammi</b>
Ceramica comune acroma	19	322
Ceramica comune da fuoco	11	126
Ceramica d'impasto	6	73
Ceramica a vernice nera	1	5
Ceramica geometrica daunia	5	79
Ceramica a vernice rossa	1	3
Ceramica comune dipinta	1	4
Anfore	1	144
<b>TOTALE</b>	<b>45</b>	<b>756</b>
<b>CRONOLOGIA</b>		
<ul style="list-style-type: none"> <li>• Età daunia; età repubblicana</li> </ul>		
<b>NOTE</b>		

<b>UT 9</b>		
Territorio comunale: Ascoli Satriano (FG)		
Località: Concinti		
Data 21/02/2020		
<b>Classe ceramica</b>	<b>Numero frammenti</b>	<b>Peso in grammi</b>
Ceramica comune acroma	18	300
Ceramica comune da fuoco	8	99
Ceramica d'impasto	5	113
Ceramica geometrica daunia	7	90
Ceramica a vernice nera	8	141
Ceramica a vernice rossa	3	10
<b>TOTALE</b>	<b>49</b>	<b>753</b>
<b>CRONOLOGIA</b>		
<ul style="list-style-type: none"> <li>• Età daunia; età repubblicana</li> </ul>		
<b>NOTE</b>		



<b>UT 10</b>		
Territorio comunale: Ascoli Satriano (FG)		
Località: Faragola		
Data 21/02/2020		
<b>Classe ceramica</b>	<b>Numero frammenti</b>	<b>Peso in grammi</b>
Ceramica comune acroma	3	72
Ceramica comune dipinta	1	5
Anfore	1	58
Terra Sigillata Africana	2	17
Ceramica smaltata di transizione (XIV sec. d.C.)	1	5
Ceramica graffita (XVI sec. d.C.)	1	4
<b>TOTALE</b>	<b>9</b>	<b>161</b>
<b>CRONOLOGIA</b>		
<ul style="list-style-type: none"> <li>• Età romana; età bassomedievale</li> </ul>		
<b>NOTE</b>		

<b>UT 12</b>		
Territorio comunale: Ascoli Satriano (FG)		
Località: Masseria Boffi		
Data 18/10/2019		
<b>Classe ceramica</b>	<b>Numero frammenti</b>	<b>Peso in grammi</b>
Ceramica comune acroma	12	123
Ceramica comune da fuoco	14	166
Ceramica d'impasto	1	5
Anfore	5	230
Ceramica comune dipinta	6	35
Terra Sigillata Africana	10	40
<b>TOTALE</b>		
Nucleo di selce sbozzato	1	
<b>CRONOLOGIA</b>		
<ul style="list-style-type: none"> <li>• Età romana e tardoantica</li> </ul>		
<b>NOTE</b>		

<b>Sporadico 1</b>		
Territorio comunale: Ascoli Satriano (FG)		
Località: Conte di Noia		
Data 19/02/2020		
<b>Classe ceramica</b>	<b>Numero frammenti</b>	<b>Peso in grammi</b>
Ceramica d'impasto	5	85
<b>TOTALE</b>	<b>5</b>	<b>85</b>
<b>CRONOLOGIA</b>		
<ul style="list-style-type: none"> <li>• Età pre - protostorica</li> </ul>		
<b>NOTE</b>		

<b>Sporadico 2</b>		
Territorio comunale: Ascoli Satriano (FG)		
Località: Masseria Faragola – Fosso Rinaldi		
Data 21/02/2020		
<b>Classe ceramica</b>	<b>Numero frammenti</b>	<b>Peso in grammi</b>
Ceramica d'impasto	1	25
Ceramica comune acroma	1	5
Ceramica sovraddipinta	1	20
<b>TOTALE</b>	<b>3</b>	<b>50</b>
<b>CRONOLOGIA</b>		
<ul style="list-style-type: none"> <li>• Età repubblicana</li> </ul>		
<b>NOTE</b>		

<b>Sporadico 3</b>		
Territorio comunale: Ascoli Satriano (FG)		
Località: Stazione di Ascoli Satriano		
Data 21/02/2020		
<b>Classe ceramica</b>	<b>Numero frammenti</b>	<b>Peso in grammi</b>
Ceramica comune acroma	2	5
Ceramica comune da fuoco	1	4
Lucerna	1	5
Terra Sigillata Africana	2	6
<b>TOTALE</b>	<b>6</b>	<b>20</b>
<b>CRONOLOGIA</b>		
<ul style="list-style-type: none"> <li>• Età romana</li> </ul>		
<b>NOTE</b>		



## **12. La valutazione comparata del rischio archeologico**

Alla luce dei risultati sopra esposti relativi alle indagini di ricognizione sistematica condotte direttamente sul campo e delle altre fasi della ricerca realizzate (censimento dei siti noti nel territorio e indagini di aerofotografia archeologica), si presenta di seguito una valutazione del rischio di impatto delle opere in progetto sul patrimonio archeologico del territorio preso in esame, articolata per gradi.

La valutazione del rischio di seguito esposta è stata formulata sulla base dell'analisi e considerazione comparata dei risultati delle indagini di spoglio della bibliografia scientifica di riferimento, dell'analisi di fotografie aeree disponibili e del lavoro di ricognizione sistematica condotta direttamente sul campo.

Tale valutazione è stata strutturata in tre gradi di rischio (alto, medio, basso) concernenti rispettivamente le possibilità indicativa che le opere, così come progettate, possano andare a intercettare direttamente, tangere/essere vicine o non interessare affatto aree in cui nel corso della presente indagine è stata riscontrata la presenza di evidenze archeologiche e/o vincoli di natura archeologica.

Si specifica che la determinazione dei vari gradi di rischio archeologico deve tener conto dell'entità dell'impatto delle opere in progetto sul patrimonio archeologico, valutato anche in rapporto alla complessità del dato sull'affidabilità delle informazioni raccolte. A riguardo, si pensi alle difficoltà di geolocalizzare con precisione quei siti noti da bibliografia di cui si dispone di dati spaziali nella sola forma puntale. Nel caso della ricognizione di superficie, invece, non possono non considerarsi fattori importanti quali l'impatto delle ispezioni autoptiche pregresse già condotte nell'area e i valori di visibilità dei terreni registrati al momento delle indagini sul campo, potenzialmente connessi anche a fenomeni di erosione e/o di accumulo, con conseguenti possibili difficoltà di lettura, localizzazione e interpretazione delle possibili evidenze archeologiche di superficie; è inoltre noto come i fattori connessi alla "formazione" dell'evidenza di superficie sfuggano ad una ponderazione del tutto oggettiva del processo: resta infatti difficile valutare l'effetto distruttivo dei cicli di lavori agricoli quali arature e fresature che, pur consentendo di riportare alla luce possibili tracce di evidenze archeologiche nelle forme di affioramenti di reperti connotati da differenti livelli di densità, non contribuiscono a

determinare l'effettiva possibilità di conservazione nel sottosuolo delle stratigrafie orizzontali e verticali residuali, la cui natura e la cui consistenza, in assenza di indagini diagnostiche di approfondimento e/o di scavi archeologici mirati, restano di più difficile comprensione: a titolo esemplificativo, non è certo che ad una distribuzione di superficie ad alta densità di frammenti ceramici corrisponda necessariamente l'esistenza di emergenze archeologiche nel sottosuolo. La valutazione del grado di rischio, inoltre, essendo formulata anche sulla base di ricerche non solo di superficie ma anche di remote sensing, deve considerare, in particolare, il rapporto tra il posizionamento delle opere in progetto e i dati acquisiti sulla localizzazione delle evidenze archeologiche considerate e, dunque, il margine di errore che può derivare dalle sovrapposizioni fra le planimetrie di progetto e la cartografia di riferimento.

Dal punto di vista della resa grafica, nelle tavole allegata relativa alla valutazione del rischio (Tav. 6.1- 6.5), per facilità di lettura, è stata utilizzata una scala di colori relativi ai vari gradi di rischio: il rosso per il rischio alto, il giallo per il rischio medio, il verde per il rischio basso. Per rendere dal punto di vista grafico i vari gradi di rischio, sono state campite le diverse aree sottoposte ad indagine con i rispettivi colori, assegnati secondo la scala cromatica sopra descritta.

Tutto ciò premesso, sulla scorta degli esiti dello spoglio bibliografico, dell'aerofotointerpretazione e delle indagini di superficie, si valutano i seguenti gradi di rischio, come meglio di seguito specificato:

- **RISCHIO ALTO**

**- AREA DELL'UT 1/TRACCIA FOTO AEREA n. 5 (Tav. 6.1)**

*L'area dell'UT 1 è localizzata a circa 430 m a NE di Masseria Lagnano da Piede, a circa 75 m a N dell'area interessata dalla realizzazione della piazzola dell'aerogeneratore 4 in progetto: si precisa che l'UT intercetta un tratto di **cavidotto interno limitrofo all'aerogeneratore 4**, per una lunghezza complessiva pari a circa 35 m, oltre che parzialmente le aree interessate dalla **piazzola di appoggio della gru** e dalle **piazzole gru ausiliarie**. Nello specifico, si tratta di un'area caratterizzata dalla presenza di spezzoni di laterizi, di tegole con alette e*

di cocci e di frammenti di ceramica sulla superficie del terreno. Il campione archeologico individuato e raccolto è costituito da 23 frammenti di ceramica comune acroma e da fuoco, di ceramica d'impasto, ceramica a vernice nera, ceramica geometrica, Terra Sigillata Africana e anfore; a ridosso dell'area è inoltre presente un cumulo di pietre in corrispondenza del quale sono stati riconosciuti spezzoni di laterizi ed un peso da telaio verosimilmente associabili alla presenza dell'UT in esame. Il dato rilevato nel corso della ricognizione sul campo è altresì confermato dall'analisi aerofotografica, che ha consentito di individuare, a circa 20 m a S dell'areale rilevato e a circa 20 m a NNE della piazzola dell'aerogeneratore 4, un'anomalia verosimilmente associabile alla presenza di una fattoria di età romana (si veda il Cap. 5, **scheda traccia n. 5**).

**- AREA DELL'UT 6/SITO NOTO ASC41 (Tav. 6.1)**

L'area dell'UT 6 occupa una superficie di circa 12.500 m<sup>2</sup> posta immediatamente a S della Strada Provinciale 88, interessata dal passaggio del limitrofo tratto di **cavidotto esterno/interno** in progetto della lunghezza pari a circa 140 m, a circa 230 m a NE di Masseria Conte di Noia. L'evidenza individuata sulla superficie del terreno è costituita da spezzoni di materiale laterizio, di piccole e medie dimensioni, e da un esiguo numero di frammenti di ceramica comune acroma e da fuoco, di ceramica d'impasto, di ceramica a vernice nera, ceramica comune dipinta e anfore. La tipologia di materiale rinvenuto e le caratteristiche del suo spargimento sulla superficie del terreno permettono di inquadrare l'evidenza nell'ambito dell'età romana; quanto all'interpretazione tipologica dell'evidenza, è ipotizzabile la presenza di un modesto nucleo insediativo non meglio definibile. Si precisa che l'UT 6 è stata riconosciuta nell'area interessata dal sito edito **ASC41**, identificato con un insediamento preistorico (villaggio neolitico); va sottolineato, a riguardo, che dall'area dell'UT proviene un solo frammento di ceramica d'impasto che ipoteticamente andrebbe posto in relazione con il su indicato sito noto da bibliografia. Si precisa, inoltre, che sia l'UT, sia l'areale di pertinenza del sito noto ASC41 risultano essere localizzati immediatamente a ENE della cabina di raccolta in progetto.



**- AREA DELL'UT 2/SITO NOTO ASC32 (Tav. 6.2)**

L'UT 2 è stata individuata a circa 85 m a OSO di Masseria Capo dell'Acqua, immediatamente ad O della strada secondaria esistente lungo la quale è previsto il passaggio del limitrofo tratto del cavidotto esterno in progetto di lunghezza complessiva pari a circa 285 m (di cui circa 85 m previsti in TOC), in corrispondenza di un'area già nota per la presenza di rinvenimenti archeologici (sito noto **ASC32**). Si tratta di una vasta area che si estende su una superficie complessiva pari a circa 60.000 m<sup>2</sup>, in corrispondenza della quale sono stati riconosciuti un numero elevato di elementi lapidei e di spezzoni di materiale laterizio da costruzione (tegole con aletta, coppi, suspensurae), di macine in pietra lavica, oltre che un notevole numero di frammenti di grandi contenitori e di ceramica, di cui è stata operata una selezione al momento della raccolta. Il campione ceramico individuato e raccolto, ascrivibile ad un orizzonte cronologico che interessa l'età romana e tardoantica, è costituito da 57 frammenti, pertinenti alle classi della ceramica comune acroma e da fuoco, della ceramica comune dipinta, della Terra Sigillata Italica ed Africana; sono stati individuati, inoltre, alcuni frammenti di vetro, un frammento di marmo ed un laterizio con bollo riconducibile ai Babullii. Va specificato, a tal proposito, che a seguito di ricerche pregresse nella stessa area sono stati rinvenuti due laterizi con bolli orbicolari che riportano il nome di "Babullia Rectina", probabile testimonianza della presenza di proprietà fondiarie dei Babullii nel territorio intorno alla metà del II secolo d.C. In corrispondenza di un modesto ambiente, verosimilmente di età moderna ed edificato in parte sfruttando materiale antico di reimpiego proveniente dall'area dell'UT, è stato rinvenuto inoltre un probabile frammento di statua in marmo bianco; dalla stessa area proviene una testa femminile in marmo bianco, databile al II sec. d.C., oggi conservata presso il Museo Civico di Foggia. Come già sopra indicato, l'UT è quindi da mettere in relazione con la presenza del sito noto ASC32, cui parzialmente si sovrappone, riferibile ad una grande villa di età imperiale e tardoantica.

**- AREA DELL'UT 3/SITO NOTO ASC31 (Tav. 6.3)**

L'area dell'UT 3 occupa una superficie di circa 46.000 m<sup>2</sup> a circa 360 m a NE di Masseria Selva San Giacomo, immediatamente ad O e a S della strada secondaria esistente lungo la quale è previsto il passaggio del limitrofo tratto del **cavidotto esterno** in progetto, di lunghezza complessiva pari a circa 700 m. L'area è caratterizzata dalla presenza di materiale archeologico sulla superficie del terreno: sono stati rinvenuti spezzoni di materiale laterizio e raccolti 32 frammenti di ceramica comune acroma e da fuoco, di ceramica a vernice nera, di ceramica comune dipinta, Terra Sigillata Africana ed anfore. La tipologia del materiale riconosciuto rende possibile un inquadramento dell'evidenza nell'ambito dell'età romana e tardoantica. I limiti dell'areale rilevato nel corso delle indagini in campagna corrispondono parzialmente a quelli del sito noto **ASC31**, riferibile alla presenza di un vasto insediamento rurale di età romana e tardoantica, che si estende anche a NNO e ad E dell'areale riconosciuto sul campo; a questo proposito, va specificato che l'area posta a N dell'UT non è stata sottoposta a ricognizione poiché inaccessibile.

**- AREA DELL'UT 4/SITO NOTO ASC27 (Tav. 6.3)**

L'UT 4 occupa una superficie di modeste dimensioni (1.400 m<sup>2</sup> circa) ubicata in località Concinti, immediatamente a N della strada secondaria esistente lungo la quale è previsto il passaggio del limitrofo tratto del **cavidotto esterno** in progetto, di lunghezza complessiva pari a circa 50 m. L'area è caratterizzata dalla presenza quasi esclusiva di un numero modesto di spezzoni di laterizi, perlopiù di piccole dimensioni, oltre che da soli due frammenti di ceramica comune acroma. I limiti dell'evidenza di superficie rilevata ricalcano parzialmente quelli del sito noto **ASC27**, riferibile ad un nucleo insediativo di età daunia e ad una fattoria di età repubblicana.

**- AREA DELLE UUTT 5-8-9/SITO NOTO ASC19 (Tav. 6.3)**

Il sito noto **ASC19** di località Concinti, coincidente con un'estesa area insediativa di lungo periodo, che interessa un arco cronologico compreso tra l'età del Ferro (età daunia) e l'età repubblicana e imperiale (con possibili fasi di occupazione anche in

età basso medievale), si sviluppa in corrispondenza di un vasto areale che investe limiti di campo e un tratturo rurale lungo cui è previsto il passaggio di un tratto del **cavidotto esterno** di progetto di lunghezza complessiva pari a circa 450 m; si precisa che, per esigenze di progetto e anche al fine di ridurre il potenziale impatto di tale tratto di cavidotto esterno sulle evidenze archeologiche limitrofe, non è esclusa la possibilità di adottare per le opere in questione soluzioni no dig (T.O.C.). In particolare, l'area di pertinenza del sito noto ASC19 ingloba in ampia misura sia l'areale dell'**UT 8** (circa 20.000 m<sup>2</sup>, immediatamente ad E del tratturo rurale e dei limiti di campo interessati dal passaggio del cavidotto esterno in progetto) sia quello dell'**UT 9** (circa 8.500 m<sup>2</sup>, immediatamente ad O del tratturo rurale e dai limiti di campo interessati dal passaggio del cavidotto esterno in progetto); entrambe le evidenze sono state rinvenute nel corso delle verifiche di superficie e sono associabili al su indicato sito edito per localizzazione e affinità tipologica dei rispettivi reperti rinvenuti. È verosimile ricondurre al medesimo sito edito anche la limitrofa **UT 5** (circa 3.500 m<sup>2</sup>, immediatamente a N del tratturo rurale interessato dal passaggio del cavidotto esterno in progetto e della strada secondaria esistente di Contrada Faragola, lungo cui è previsto un ulteriore tratto del **cavidotto esterno** di progetto di lunghezza complessiva pari a circa 210 m); non è tuttavia da escludere un ipotetico collegamento dell'**UT 5** con il sito noto ASC24, posto a circa 115 m a NNO.

#### **- AREA DELL'UT 10/SITI NOTI ASC15 e ASC16 (Tav. 6.3)**

L'**UT 10** è stata riconosciuta in un campo posto immediatamente ad ONO dell'area archeologica di Faragola (sito noto **ASC16**), immediatamente ad ONO della strada secondaria esistente di Contrada Faragola, interessata dal passaggio del limitrofo tratto di **cavidotto esterno** in progetto, di lunghezza complessiva pari a circa 410 m (di cui 60 m previsti in TOC). In corrispondenza dell'area dell'**UT**, che occupa una superficie di circa 28.500 m<sup>2</sup>, sono stati individuati spezzoni di laterizi, in misura prevalente, e raccolti alcuni frammenti di ceramica comune acroma, di ceramica comune da fuoco, di anfore, di Terra Sigillata Africana, di ceramica smaltata di transizione (XIV sec. d.C.) e di ceramica graffita (XVI sec. d.C.). I limiti dell'areale rilevato nel corso del lavoro sul campo si sovrappongono parzialmente a quelli del



sito noto **ASC15**; nel dettaglio, l'area dell'UT 10 costituisce solo l'estrema porzione sudorientale della vasta area occupata dal sito noto ASC15, riferibile ad un orizzonte cronologico che va dall'età daunia ad età bassomedievale, la cui interpretazione resta al momento non precisabile (è verosimile il suo collegamento con la limitrofa area archeologica ASC16, dalla quale ASC15 risulta essere separato dal passaggio della strada secondaria di Contrada Faragola).

**- AREA DELL'UT 12 (Tav. 6.4)**

L'area dell'UT 12 è localizzata immediatamente a S della Strada Provinciale 120, lungo cui è previsto il passaggio del limitrofo tratto di **cavidotto esterno** di lunghezza complessiva pari a circa 150 m, a circa 450 m a NE di Masseria Boffi. Si tratta di un'area connotata da una media densità di reperti sulla superficie del terreno, che si estende su circa 31.340 m<sup>2</sup>, in corrispondenza della quale sono stati individuati spezzoni di laterizi e un campione ceramico costituito da frammenti di ceramica comune acroma e da fuoco, di ceramica d'impasto, di ceramica comune dipinta, di anfore, di Terra Sigillata Africana. La tipologia del materiale rinvenuto e le caratteristiche del suo spargimento sulla superficie del terreno permettono di interpretare l'evidenza come fattoria di età romana e tardoantica.

- **RISCHIO MEDIO**

Si esprime un grado di rischio medio per le seguenti aree, come di seguito meglio indicato:

**- AREA DEL SITO NOTO ASC39 (Tav. 6.1)**

Un tratto del **cavidotto interno** posto tra gli aerogeneratori 1 e 2, della lunghezza complessiva pari a circa 340 m, risulta essere localizzato immediatamente a S dell'areale di pertinenza del sito noto **ASC39**, identificato con un villaggio neolitico

**- AREA DEL SITO NOTO ASC37 (Tav. 6.1)**

Un tratto del **cavidotto interno** posto tra la cabina di raccolta e l'area di cantiere localizzata a NNO dell'aerogeneratore 6, della lunghezza complessiva pari a circa

230 m, risulta essere ubicato immediatamente a S dell'areale di pertinenza del sito noto **ASC37**, identificato con un villaggio neolitico

**- AREA DELLO SPORADICO 1 (Tav. 6.1)**

Lo **Sporadico 1** è stato individuato non lontano dalla Marana Pidocchiosa, immediatamente a N della Strada Provinciale 88, interessata dal passaggio del limitrofo tratto del **cavidotto esterno**, di lunghezza complessiva pari a circa 110 m. L'area si estende su una superficie di circa 4.000 m<sup>2</sup> e risulta essere caratterizzata dalla presenza di pochi frammenti di ceramica d'impasto ascrivibili genericamente all'età pre-protostorica; non è da escludere la possibilità che l'evidenza sia da riferire alla presenza di un sito posto nelle immediate vicinanze e non individuato nell'ambito del lavoro di ricognizione condotto (a riguardo, si segnala il sito noto ASC40, a circa 180 m a E dello Sporadico 1, identificato con un villaggio neolitico).

**- AREA DELLO SPORADICO 2 (Tav. 6.3)**

L'area occupata dallo **Sporadico 2**, di circa 4.300 m<sup>2</sup>, è ubicata immediatamente a S della strada secondaria di Contrada Faragola, interessata dal passaggio del limitrofo tratto di **cavidotto esterno** in progetto, di lunghezza complessiva pari a circa 130 m. Sono stati individuati sporadici spezzoni di laterizi, di piccole dimensioni, e soli 3 frammenti di ceramica (ceramica d'impasto, ceramica comune acroma, ceramica sovraddipinta), che non permettono di fornire un'interpretazione crono-tipologica puntuale dell'evidenza; non è da escludere un potenziale collegamento con la vicina area archeologica nota di Faragola (ASC16), localizzata a circa 130 m a NNE.

**- AREA DELLO SPORADICO 3/SITO NOTO ASC11 (Tav. 6.3)**

L'area dello **Sporadico 3** è localizzata immediatamente ad O della Strada Provinciale 105, lungo la quale è previsto il passaggio del limitrofo tratto del **cavidotto esterno** di servizio al parco eolico in progetto, di lunghezza complessiva pari a circa 70 m, a circa 150 m a N della Stazione di Ascoli Satriano. Si tratta di un'area di circa 5.000 m<sup>2</sup> caratterizzata da una bassa densità di spezzoni di

laterizi, perlopiù di piccole dimensioni, e da soli 6 frammenti di ceramica, tra cui si segnalano ceramica comune acroma e da fuoco, Terra Sigillata Africana ed un frammento di lucerna. I limiti dell'area ricalcano parzialmente l'ingombro del sito noto **ASC11**, riferibile ad un'area insediativa tipologicamente non meglio precisabile di età romana.

**- AREA DELL'UT 11 (Tav. 6.4)**

L'area dell'**UT 11** è stata riconosciuta in un campo localizzato a S dell'incrocio tra la Strada Provinciale 119 e la Strada Provinciale 120, quest'ultima interessata dal passaggio del limitrofo tratto del **cavidotto esterno** di lunghezza complessiva pari a circa 160 m, a circa 200 m a SE di Porcile Piccolo. Si tratta di un'area ben circoscritta, di circa 4.200 m<sup>2</sup>, in corrispondenza della quale sono stati individuati prevalentemente spezzoni di laterizi di medie e piccole dimensioni, mentre il campione ceramico risulta essere costituito da soli tre frammenti di ceramica comune da fuoco, che non sono stati tuttavia sottoposti alla raccolta sistematica. La natura dell'evidenza di superficie, caratterizzata dalla presenza quasi esclusiva di laterizi e pietre e dalla mancanza di materiale diagnostico, resta di interpretazione non meglio precisabile.

**- AREA DEL SITO NOTO DEL3 (Tav. 6.5)**

*Un tratto del **cavidotto esterno** di progetto in loc. Pozzo Pascuccio, previsto lungo strada secondaria esistente e della lunghezza complessiva pari a circa 200 m, risulta essere localizzato immediatamente a N dell'areale di pertinenza del sito noto **DEL3**, identificato con un insediamento rurale di età romana*

**- AREA DEL SITO NOTO DEL1 (Tav. 6.5)**

*Nell'area limitrofa a quella in cui è prevista la **Stazione di Utenza**, in loc. Mass. D'Amendola, si registra la segnalazione del sito noto **DEL1**, riconducibile ad un sepolcreto di età tardoantica.*



- **RISCHIO BASSO**

*Si esprime un grado di rischio basso per tutte le aree sopra non indicate nell'ambito del RISCHIO ALTO e RISCHIO MEDIO (Tav. 6.1-6.5).*

Il grado di rischio complessivo, tenuto conto dell'intera area di Progetto, è da ritenersi medio - basso, considerando il rapporto tra aree indicate a rischio basso (che investono ampia parte delle zone in esame) ed aree indicate a rischio medio ed alto (in numero nettamente inferiore che, in particolare, risultano posizionate all'esterno delle aree di progetto interessate direttamente da scavi di fondazioni e piazzole, fatta eccezione per l'area dell'aerogeneratore A04, cui è stato attribuito un rischio medio). Nello specifico, delle 8 posizioni degli Aerogeneratori di Progetto, che comprendono plinto di fondazione e piazzola, 7 posizioni risultano in aree a rischio basso e non interferenti.

Ciò premesso, in considerazione del quadro archeologico sopra evidenziato nelle diverse aree prese in esame, al fine di verificare natura crono-tipologica e grado di stato di conservazione delle evidenze identificate, nelle aree a rischio archeologico alto e medio si specifica quanto segue: si ritiene opportuno prevedere attività di sorveglianza ed assistenza archeologica continuativa nel corso dei lavori di scavo/movimento terra, sulla base delle cui risultanze, in caso di esito positivo (ovvero in presenza di emergenze archeologiche), valutare di concerto con la Soprintendenza competente eventuali ulteriori attività di indagine di approfondimento archeologico.

Inoltre, come da prassi ormai consolidata e alla luce dei risultati delle ricerche condotte, si ritiene opportuno estendere l'attività di sorveglianza ed assistenza archeologica continuativa nel corso dei lavori di scavo/movimento terra, nelle modalità sopra indicate, anche alle aree cui nella presente relazione è stato attribuito un grado di rischio archeologico basso, ad eccezione delle sole aree di progetto a rischio archeologico basso ove lo scavo per la realizzazione delle opere in progetto è limitato allo scavo dello strato superficiale e di coltivo, la cui altezza massima è stimabile in circa 50-60 cm dall'attuale piano di campagna.

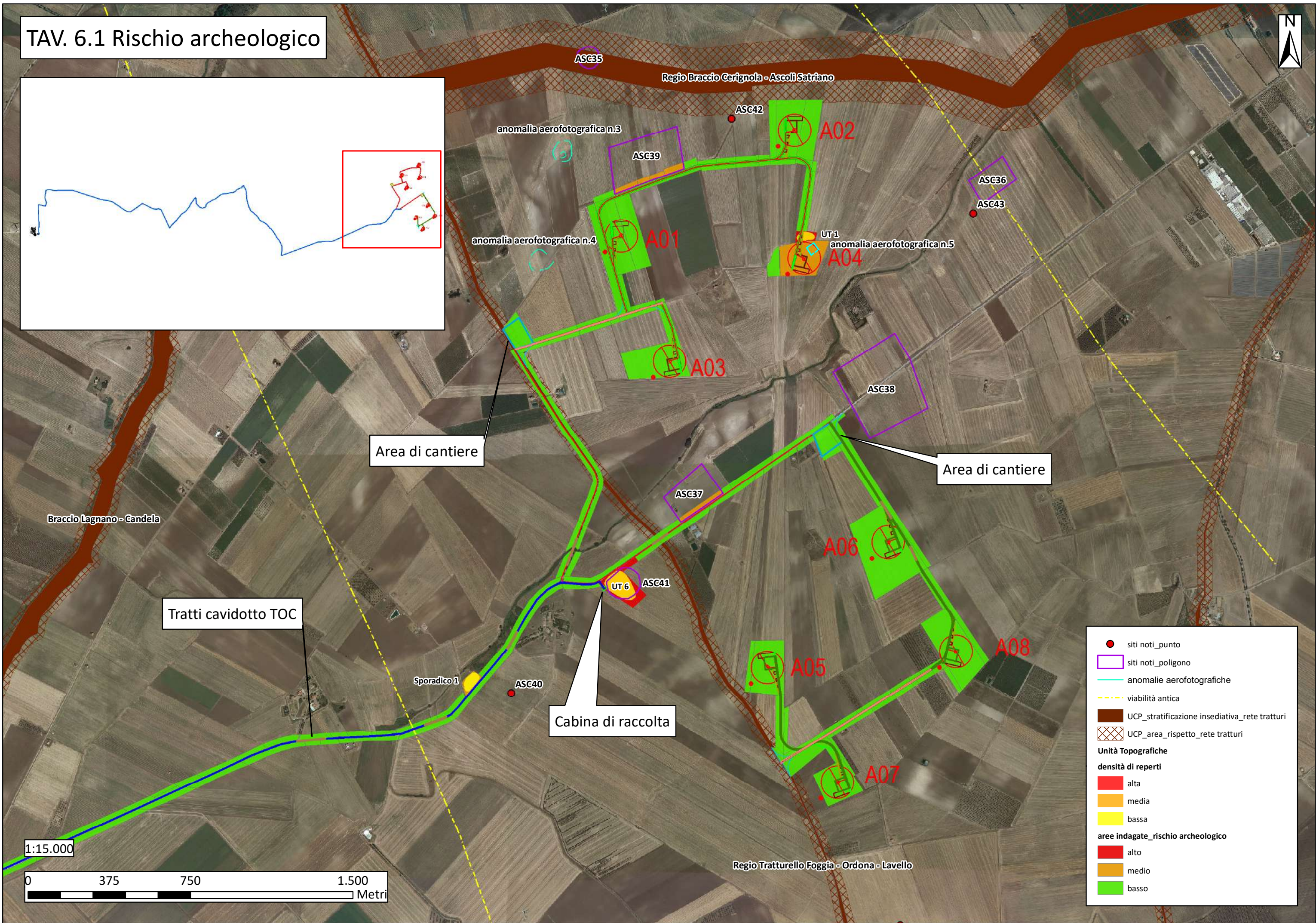
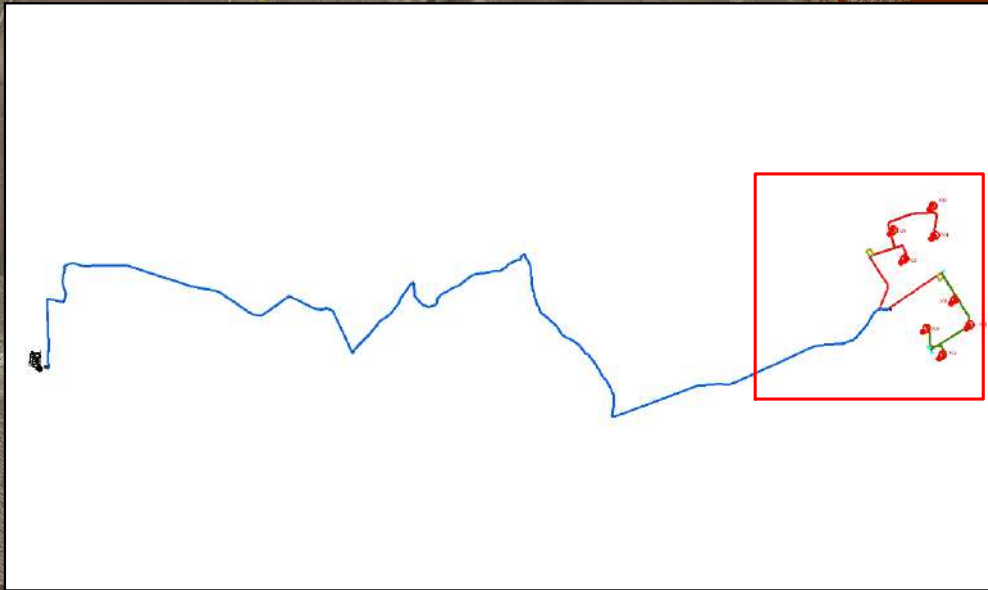
Con particolare riferimento alla posizione dell'aerogeneratore A04, in virtù della sua prossimità topografica rispetto all'area dell'UT1 e all'anomalia aerofotografica n. 5, si indica l'opportunità di condurre una indagine archeologica preventiva mirata (saggi di scavo associabili a prospezioni geofisiche preliminari, sulla scorta delle indicazioni della Soprintendenza competente), a valle dell'ottenimento del titolo autorizzativo.

Inoltre, fatto salvo quanto sopra indicato in merito all'attività di sorveglianza archeologica/assistenza archeologica continuativa, non si ritiene opportuna la conduzione di scavi archeologici preliminari lungo il tracciato del cavidotto esterno e di quello interno in quanto opere quasi integralmente realizzate su strade esistenti e/o a margine delle stesse.

Quanto ai rapporti/interferenze delle opere in progetto con la viabilità antica, la rete tratturale di età moderna e le centuriazioni note nel territorio in esame, si rimanda a quanto indicato nel Capitolo 3 della presente relazione e alle relative tavole (Tav. 1.1 e Tav. 1.2).



# TAV. 6.1 Rischio archeologico



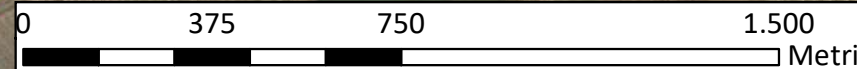
Area di cantiere

Area di cantiere

Tratti cavidotto TOC

Cabina di raccolta

1:15.000



<span style="color: red;">●</span>	siti noti_punto
<span style="border: 1px solid purple; display: inline-block; width: 10px; height: 10px;"></span>	siti noti_poligono
<span style="color: cyan;">—</span>	anomalie aerofotografiche
<span style="color: yellow; border-bottom: 1px dashed yellow; width: 20px; display: inline-block;"></span>	viabilità antica
<span style="background-color: brown; width: 20px; height: 10px; display: inline-block;"></span>	UCP_stratificazione insediativa_rete tratturi
<span style="border: 1px dashed brown; width: 20px; height: 10px; display: inline-block;"></span>	UCP_area_rispetto_rete tratturi
<b>Unità Topografiche</b>	
<b>densità di reperti</b>	
<span style="background-color: red; width: 15px; height: 10px; display: inline-block;"></span>	alta
<span style="background-color: orange; width: 15px; height: 10px; display: inline-block;"></span>	media
<span style="background-color: yellow; width: 15px; height: 10px; display: inline-block;"></span>	bassa
<b>aree indagate_rischio archeologico</b>	
<span style="background-color: red; width: 15px; height: 10px; display: inline-block;"></span>	alto
<span style="background-color: orange; width: 15px; height: 10px; display: inline-block;"></span>	medio
<span style="background-color: green; width: 15px; height: 10px; display: inline-block;"></span>	basso

Regio Braccio Cerignola - Ascoli Satriano

Braccio Lagnano - Candela

Regio Tratturello Foggia - Ortona - Lavello

Sporadico 1

ASC35

ASC42

anomalia aerofotografica n.3

ASC39

A02

ASC36

ASC43

anomalia aerofotografica n.4

A01

UT1

A04

anomalia aerofotografica n.5

ASC38

ASC37

A06

UT6

ASC41

A08

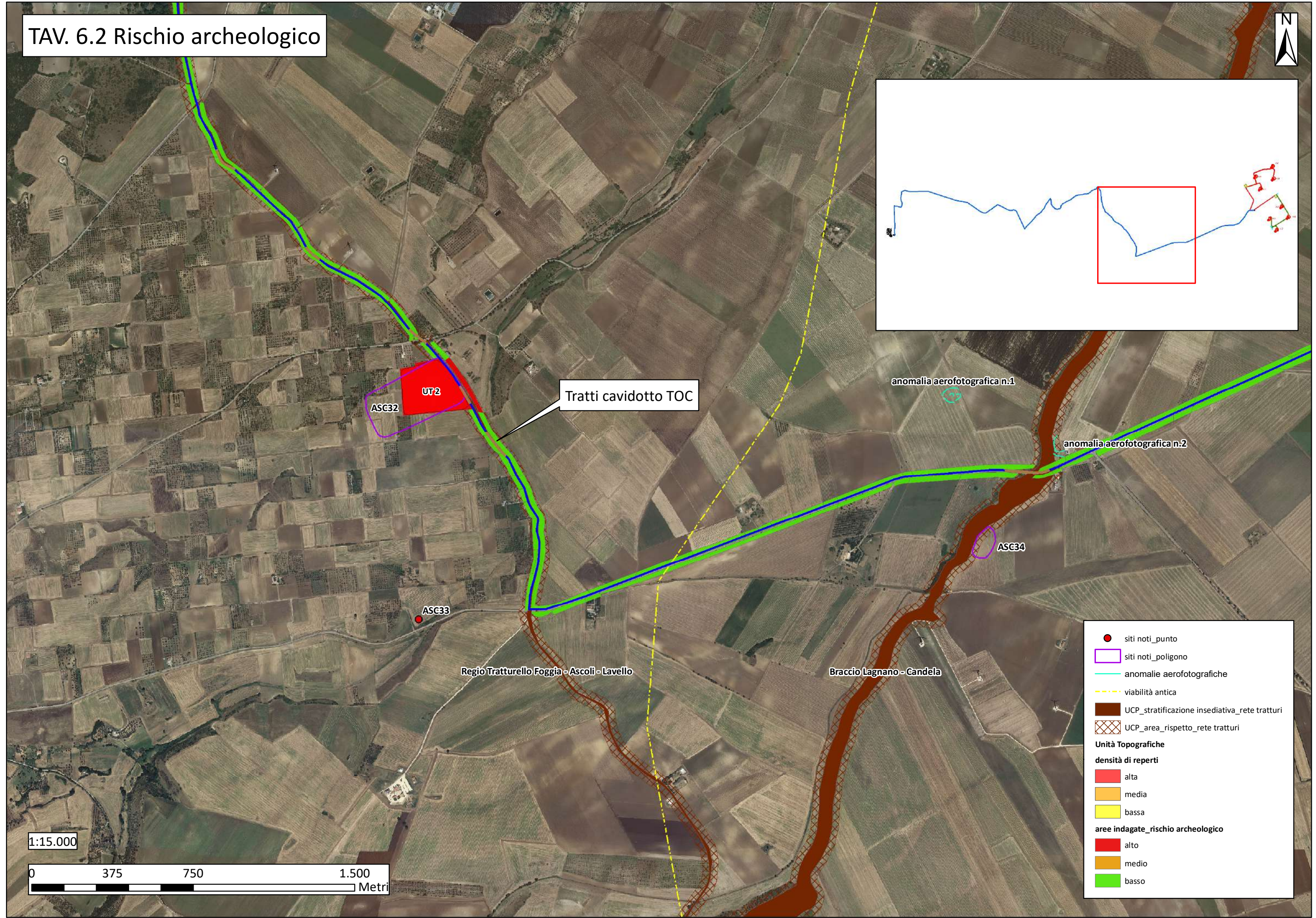
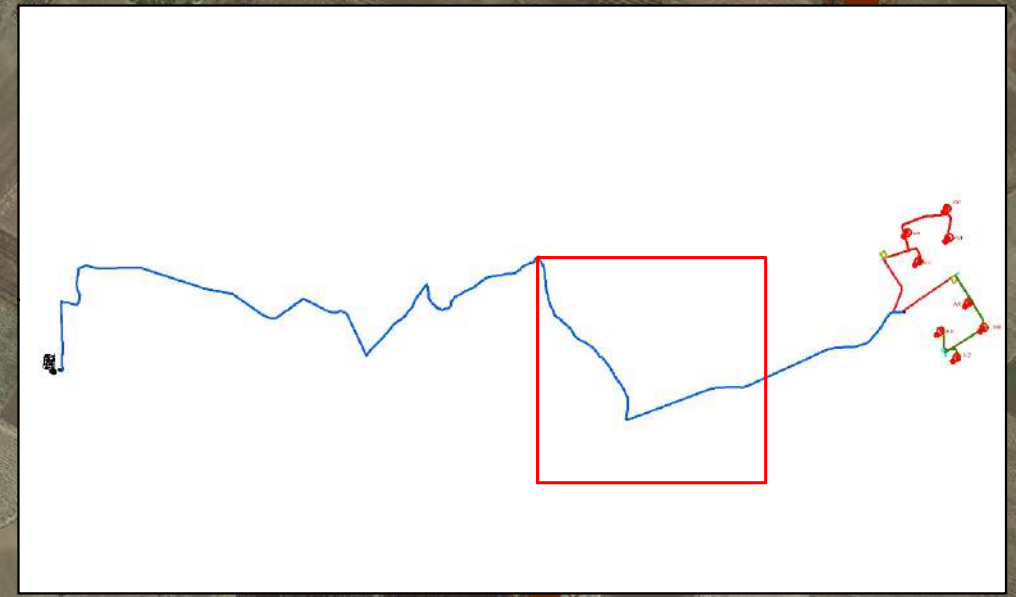
A05

A07

ASC40



# TAV. 6.2 Rischio archeologico



Tratti cavidotto TOC

UT2  
ASC32

anomalia aerofotografica n.1

anomalia aerofotografica n.2


ASC34

ASC33

Regio Tratturello Foggia - Ascoli - Lavello

Braccio Lagnano - Candela


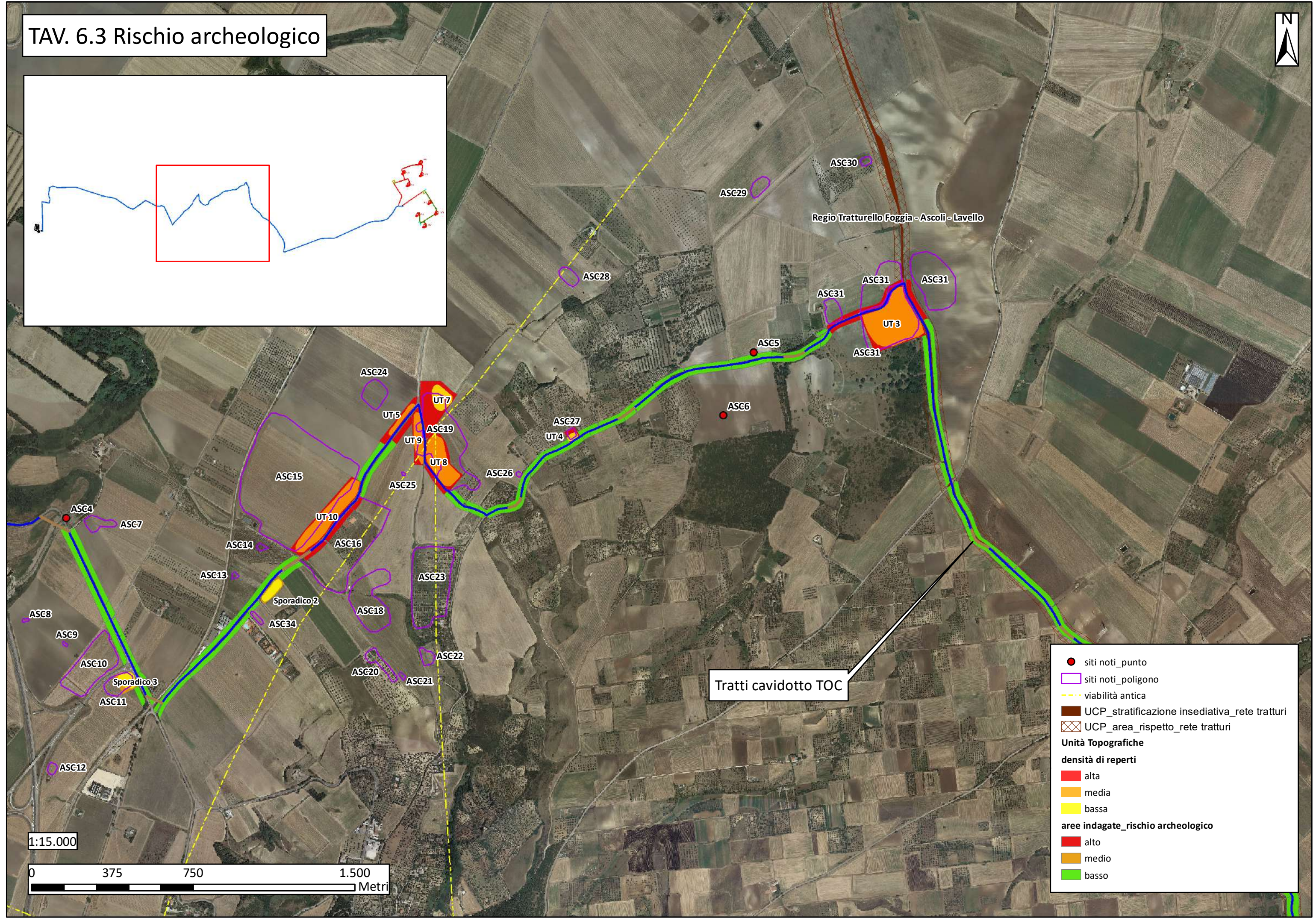
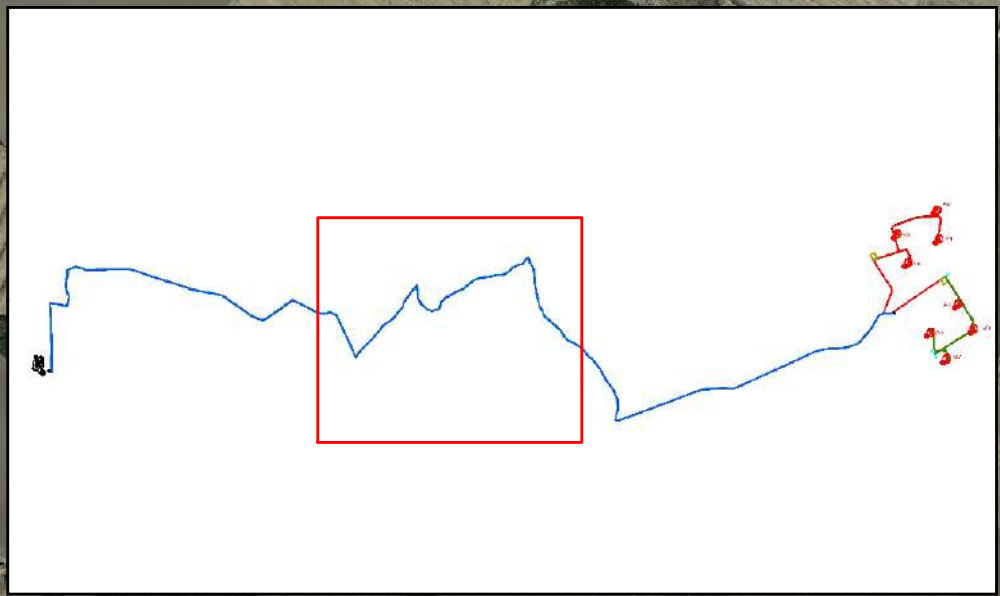
1:15.000



- siti noti\_punto
- siti noti\_poligono
- anomalie aerofotografiche
- - - - - viabilità antica
- UCP\_stratificazione insediativa\_rete tratturi
- ▨ UCP\_area\_rispetto\_rete tratturi
- Unità Topografiche**
- densità di reperti**
- alta
- media
- bassa
- aree indagate\_rischio archeologico**
- alto
- medio
- basso



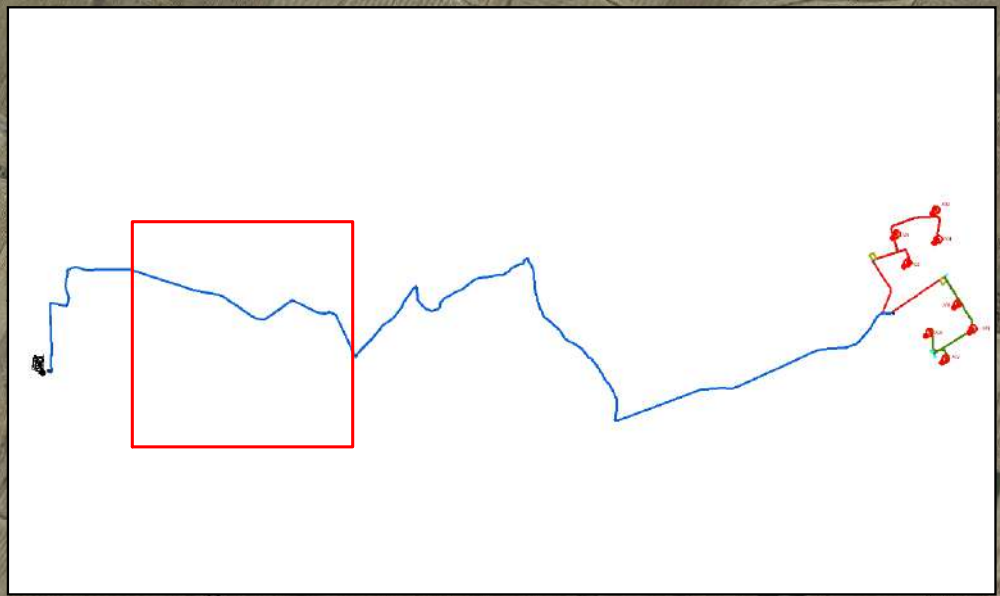
TAV. 6.3 Rischio archeologico



- siti noti\_punto
- siti noti\_poligono
- - - - - viabilità antica
- UCP\_stratificazione insediativa\_rete tratturi
- ▨ UCP\_area\_rispetto\_rete tratturi
- Unità Topografiche**
- densità di reperti**
- alta
- media
- bassa
- aree indagate\_rischio archeologico**
- alto
- medio
- basso



# TAV. 6.4 Rischio archeologico



Regio Tratturello Cervaro - Candela - Sant'Agata

ASC2

UT12

ASC1

UT11

ASC3

ASC4

ASC7

ASC8

Tratti cavidotto TOC

1:15.000



- siti noti\_punto
- siti noti\_poligono
- centuriazione Ovest Ausculum1
- centuriazione Ovest Ausculum2
- - - viabilità antica

**Unità Topografiche**

**densità di reperti**

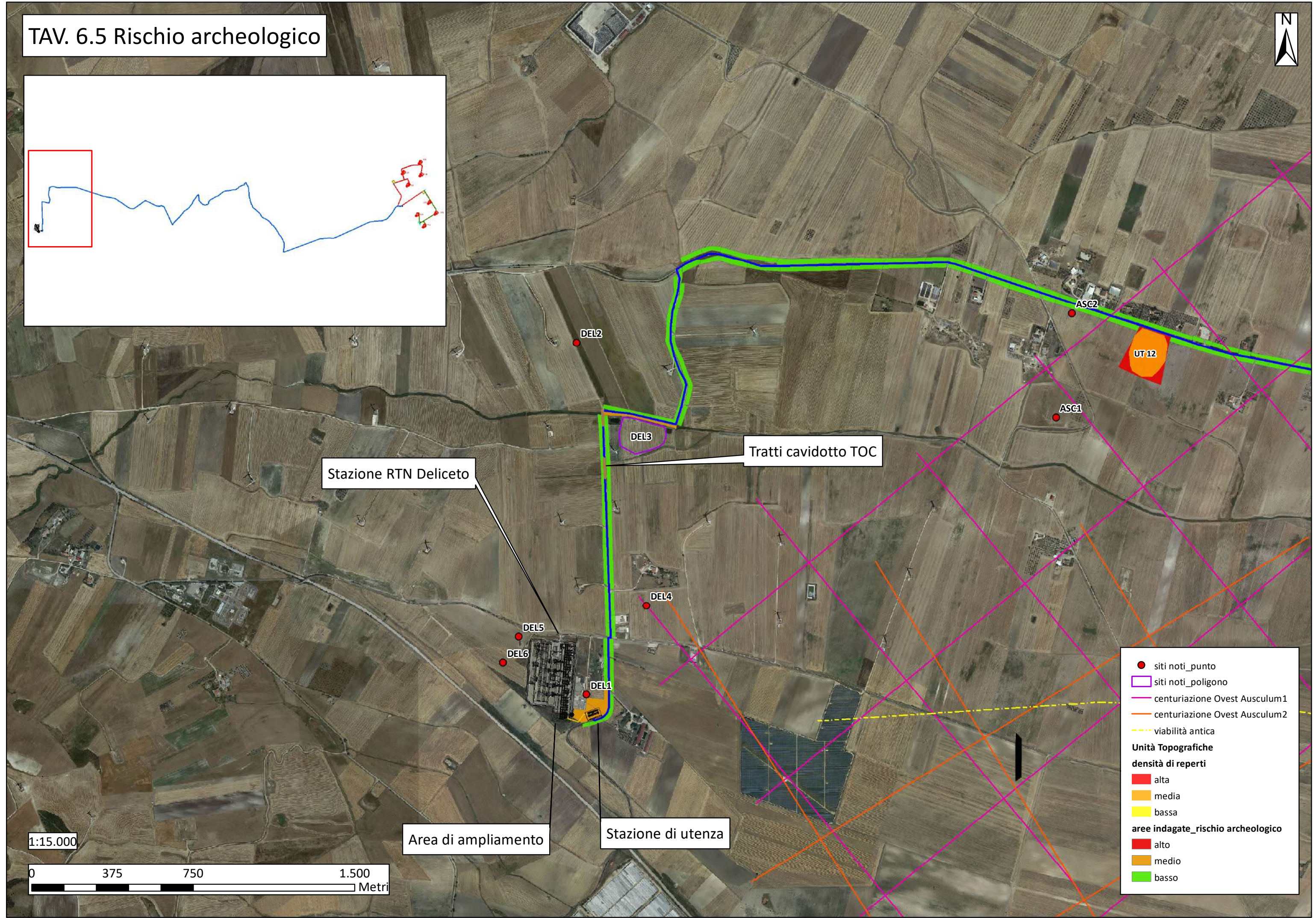
- alta
- media
- bassa

**aree indagate\_rischio archeologico**

- alto
- medio
- basso



# TAV. 6.5 Rischio archeologico



Stazione RTN Deliceto

Tratti cavidotto TOC

Area di ampliamento

Stazione di utenza

- siti noti\_punto
- siti noti\_poligono
- centuriazione Ovest Auscumum1
- centuriazione Ovest Auscumum2
- - - - - viabilità antica
- Unità Topografiche**
- densità di reperti**
- alta
- media
- bassa
- aree indagate\_rischio archeologico**
- alto
- medio
- basso

1:15.000

0 375 750 1.500 Metri



### 13. Bibliografia

- Alvisi G. 1970, *La viabilità romana della Daunia*, Bari.
- Antonacci Sanpaolo E. 1991, *Appunti preliminari per la storia dell'insediamento nel territorio di Ascoli Satriano*, in Gravina A. (ed.), *12° Convegno Nazionale sulla Preistoria, Protostoria e Storia della Daunia*, Atti del Convegno (S. Severo 1990), San Severo, 117-130.
- Antonacci Sanpaolo E. 1992, *Indagini topografiche nel territorio di Ascoli Satriano. Storia del popolamento in età romana*, in *Profili della Daunia antica*, VII, Foggia, 115-142.
- Antonacci Sanpaolo E. 1993, *L'indagine topografica al servizio della programmazione territoriale e della tutela delle aree archeologiche. L'esempio di Ascoli Satriano*, in Gravina A. (ed.), *13° Convegno Nazionale sulla Preistoria, Protostoria e Storia della Daunia*, Atti del Convegno (S. Severo 1991), Foggia, 123-132.
- Antonacci Sanpaolo E., Bottazzi G., De Vitis S., Forte M., Guaitoli M. T., Gualandi G., Labate D. 1992, *Relazione preliminare sulle ricognizioni di superficie nel territorio di Ascoli Satriano (FG) con esempi di Image Processing della fotografia aerea*, in Bernardi D. (ed.), *Archeologia del paesaggio*, 837-858.
- Bartoccini R. 1955, *Una ignota colonia militare in Apulia*, Atti del IV Congresso Storico Pugliese (Brindisi 1954), ASP, VIII, 17-24.
- Bertelli G. (ed.) 2002, *Le diocesi della Puglia centro-settentrionale*, Spoleto.
- Bonora Mazzoli, Rezzonico 1990, *Ausculum: topografia del territorio*, in *Taras X*, 1, 108-140.
- Bradford J., William Hunt P. R. 1946, *Siticulosa Apulia*, *Antiquity*, 20, 77, 191-200.
- Bradford J. 1949, *Buried landscapes in Southern Italy*, *Antiquity*, 23, 89, 58-72.
- Bradford J. 1950, *The Apulia expedition: an interim report*, *Antiquity*, 24, 93, 84-95.
- Bradford J. 1957, *Ancient Landscapes. Studies in Field Archaeology*, Londra.
- Brown K. A. 2001-2003, *Aerial Archaeology of the Tavoliere. The Italian Air Photographic Record and the Riley Archive*, in *Accordia Research Papers*, 9, 123-146.
- Capriglione F. 1989, *Pirro ad Ascoli. Strategia e tattica di una battaglia*, Foggia.
- Capriglione F., Mele P. 1980, *Ascoli Satriano. Storia, arti, lingua e folclore*, Foggia.

- Corrente M., Albanesi C., Castaldo F., Distasi V., Fiadino R., Gordini M., Liseno M. G., Petrolini S., Rossi F. 2008, *Prima e dopo Roma. Sostrati formativi e profilo culturale della Daunia alla luce delle recenti attività di scavo della Soprintendenza per i Beni Archeologici della Puglia*, in Gravina A. (ed.), *28° Convegno Nazionale sulla Preistoria, Protostoria e Storia della Daunia*, Atti del Convegno (S. Severo 2007), Foggia, 375-397.
- Corrente M., Battiante M. I., Ceci L., Di Zanni A., Finzi G., Rocchia M., Romano V., Rossi F., Spagnoletta P. 2008, *Le diverse esigenze. Paesaggio rurale, archeologia preventiva e fattorie del vento*, in Gravina A. (ed.), *28° Convegno Nazionale sulla Preistoria, Protostoria e Storia della Daunia*, Atti del Convegno (S. Severo 2007), Foggia, 341-374.
- Corrente M. 2012 (ed.), *Lo spreco necessario*, Foggia.
- Dalena P. 2003, *Dagli Itinera ai percorsi. Viaggiare nel Mezzogiorno medievale*, Bari.
- D'Arcangelo G. 1986, *Il ponte di Ascoli Satriano sul Carapelle*, in *Bonifica*, Anno III, n. 2, 26-40.
- D'Arcangelo G. 1987, *Le fontane romane di Ausculum*, *Bonifica*, Anno II, n. 2, 31-41.
- Goffredo R. 2006, *Archeologia aerea nelle valli dell'Ofanto e del Carapelle*, in Gravina A. (ed.), *26° Convegno Nazionale sulla Preistoria, Protostoria e Storia della Daunia*, Atti del Convegno (San Severo 2005), San Severo, 359-396.
- Goffredo R. 2010-2011, *Archeologia delle tracce nella valle del Carapelle (Puglia Settentrionale). Metodologie di ricerca integrate per lo studio dei paesaggi di età romana e tardoantica*, *AAerea*, IV.2010 – V.2011, 191-198.
- Goffredo R., Ficco V. 2009, *Tra Ausculum e Herdonia: i paesaggi di età daunia e romana della Valle del Carapelle*, in Volpe G., Turchiano M. (eds.), *Faragola 1*, Bari, 25-56.
- Goffredo R., Ficco V., Costantino C., Casoli M. F. 2012, *Un vicus nella valle del Carapelle (Puglia settentrionale): l'abitato tardoantico di Fontana di Rano*, in Gravina A. (ed.), *32° Convegno Nazionale sulla Preistoria, Protostoria e Storia della Daunia*, Atti del Convegno (San Severo 2011), San Severo, 291-330.
- Grelle F. 2008, *Le colonie latine e la romanizzazione della Puglia*, in Volpe G., Strazzulla M.J., Leone D. (a cura di), *Storia e Archeologia della Daunia*, 365-388.
- Grelle F., Silvestrini M. 2013, *La Puglia nel mondo romano. Storia di una periferia dalle guerre sannitiche alla guerra sociale*, Bari.



- Heitz C., Hoernes M., Laimer M. 2018, *Il sepolcro condiviso: indagini sulle sepolture multiple e le tombe riutilizzate ad Ascoli Satriano/Giarnera Piccola*, in Gravina A. (ed.), *36° Convegno Nazionale sulla Preistoria, Protostoria e Storia della Daunia*, Atti del Convegno, Foggia, 319-340.
- Guaitoli M. 2003 (a cura di), *Lo sguardo di Icaro*, Roma.
- Jones G.D.B 1987, *Apulia. Neolithic Settlement in the Tavoliere*, Londra.
- Jones G.D.B. 1980, *Il Tavoliere romano. L'agricoltura romana attraverso l'aerofotografia e lo scavo*, in ArchCl, 32, 85-100.
- Laimer M. 2016, *Ascoli Satriano, Giarnera Piccola. Nuovi dati sulle campagne di scavo 2010-2014*, in Gravina A. (ed.), *36° Convegno Nazionale sulla Preistoria, Protostoria e Storia della Daunia*, Atti del Convegno, Foggia, 217-234.
- Leccisotti T. 1940, *Le colonie cassinesi in Capitanata. III. Ascoli Satriano*, Montecassino.
- Mallory J. P. 1984-1987, *Lagnano da Piede I. An early Neolithic Village in the Tavoliere*, Origini, 13, 193-278.
- Manfredini A. 1980, *I villaggi trincerati della Daunia nel quadro del Neolitico Adriatico*, in Atti Convegno di San Severo, 23, 57-62.
- Martin J.-M. 1991, *Ascoli Satriano: la città ed i suoi notai*, in Martin J.-M., Noyè G., *La Capitanata nella storia del Mezzogiorno medievale*, Bari, 137-158.
- Martin J.M. 1993, *La Pouille du VIe au XIIe siècle*, Coll. Ecole Française de Rome, 179, Rome.
- Mazzei M. 1984 (ed.), *La Daunia antica*, Milano.
- Mazzei M. (ed.) 1994, *Bovino. Studi per la storia della città antica. La collezione Museale*, Taranto.
- Mazzei M. 2010, *I Dauni. Archeologia dal XI al V secolo a.C.*, Foggia.
- Riley D. N. 1992, *New Aerial Reconnaissance in Apulia*, BSR, 60, 291-307.
- Rosario P. 1898, *Dal Carapelle all'Ofanto. Storia di Puglia dei tempi più remoti alla costituzione italica* (rist. in 7 voll. a cura di Capriglione F.), Ascoli Satriano.
- Schmiedt G. 1989, *Atlante aerofotografico delle sedi umane in Italia: Parte III, la centuriazione romana*, Firenze.
- Silvestrini M. 1999, *Un itinerario epigrafico lungo la via Traiana. Aecae, Herdonia, Canusium*, Bari.
- Silvestrini M. 2005, *Le città della Puglia romana. Un profilo sociale*, Bari.

- Tinè S. 1983, *Passo di Corvo e la civiltà neolitica del Tavoliere*, Genova.
- Tinè Bertocchi F. 1985, *Le necropoli daunie di Ascoli Satriano e Arpi*, Genova.
- Tunzi Sisto A.M. 1999, *Ipogei della Daunia. Preistoria di un territorio*, Foggia.
- Tunzi A.M. 2015, *Venti del Neolitico. Uomini del Rame. Preistoria della Puglia settentrionale*, Foggia.
- Volpe G. 1990, *La Daunia nell'età della romanizzazione*, Bari.
- Volpe G. 1996, *Contadini, pastori e mercanti nell'Apulia tardoantica*, Bari.
- Volpe G., Turchiano M. (eds.) 2009, *Faragola 1. Un insediamento rurale nella valle del Carapelle. Ricerche e studi*, Bari.
- Volpe G., Turchiano M. 2012, *La villa tardoantica e l'abitato altomedievale di Faragola (Ascoli Satriano)*, RM, 118, 455-491.



## 14. Elenco delle fotografie

### 14.1 Fotografie aeree

N° FOTO	DESCRIZIONE FOTO
1	Anomalie individuate a NO di Orto la Noce con indicazione delle opere in progetto (in rosso) su base ortofoto 2013.
2	Restituzione grafica delle anomalie (in giallo) individuate a NO di Orto la Noce con indicazione delle opere in progetto (in rosso) su base ortofoto 2013.
3	Anomalie aerofotografiche individuate a N della Strada Provinciale 88 con indicazione delle opere in progetto (in rosso) su base ortofoto 2013.
4	Restituzione grafica delle anomalie (in giallo) individuate a N della Strada Provinciale 88 con indicazione delle opere in progetto (in rosso) su base ortofoto 2013.
5	Anomalie aerofotografiche individuate a E della Strada Provinciale 86 con indicazione delle opere in progetto (in rosso) su base ortofoto 2013.
6	Restituzione grafica delle anomalie (in giallo) individuate a E della Strada Provinciale 86 con indicazione delle opere in progetto (in rosso) su base ortofoto 2013.
7	Anomalie aerofotografiche individuate a E della Strada Provinciale 86 con indicazione delle opere in progetto su base ortofoto 2013.
8	Restituzione grafica delle anomalie (in giallo) individuate a E della Strada Provinciale 86 con indicazione delle opere in progetto su base ortofoto 2013.
9	Anomalie individuate a NE di Masseria Lagnano da Piede su base ortofoto 2004.
10	Restituzione grafica delle anomalie (in verde) individuate a NE di Masseria Lagnano da Piede con indicazione delle opere in progetto su base ortofoto 2016.

### 14.2 Fotografie dei reperti

N° FOTO	DESCRIZIONE FOTO
1	Frammenti ceramici rinvenuti nell'area dell'UT 1.
2	Frammenti ceramici rinvenuti nell'area dell'UT 2.
3	Frammenti di vetro e frammento di marmo rinvenuti nell'area dell'UT 2.

4	Laterizio con bollo rinvenuto nell'area dell'UT 2.
5	Frammento di statua in marmo rinvenuto nell'area dell'UT 2.
6	Frammenti ceramici rinvenuti nell'area dell'UT 3.
7	Frammenti ceramici rinvenuti nell'area dell'UT 5.
8	Frammenti ceramici rinvenuti nell'area dell'UT 6.
9	Frammenti ceramici rinvenuti nell'area dell'UT 7.
10	Frammenti ceramici rinvenuti nell'area dell'UT 8.
11	Frammenti ceramici rinvenuti nell'area dell'UT 9.
12	Frammenti ceramici rinvenuti nell'area dell'UT 10.
13	Frammenti ceramici rinvenuti nell'area dell'UT 12.
14	Frammenti ceramici rinvenuti nell'area dello Sporadico 1.
15	Frammenti ceramici rinvenuti nell'area dello Sporadico 2.
16	Frammenti ceramici rinvenuti nell'area dello Sporadico 3.

### **14.3 Fotografie di lavoro sul campo**

<b>N° FOTO</b>	<b>DESCRIZIONE FOTO</b>
1	Archeologi impegnati nella ricognizione nell'area interessata dalla realizzazione dell'aerogeneratore 3 a SO di Masseria Lagnano da Piede.
2	Archeologi impegnati nella ricognizione nell'area interessata dal passaggio di un tratto di cavidotto di connessione tra gli aerogeneratori 4 e 2.
3	Archeologi impegnati nella ricognizione nell'area interessata dal passaggio di un tratto di cavidotto lungo la Strada Provinciale 88.
4	Archeologi impegnati nella raccolta dei reperti nell'area dell'UT 9.
5	Archeologi impegnati nella ricognizione lungo la Strada Provinciale 120.

### **14.4 Fotografie dei luoghi e delle Unità Topografiche**

<b>N° FOTO</b>	<b>DESCRIZIONE FOTO</b>
1	Area ricognita interessata dalla realizzazione dell'aerogeneratore 3 a SO di Masseria Lagnano da Piede.
2	Area ricognita interessata dalla realizzazione dell'aerogeneratore 3 a SO di Masseria Lagnano da Piede.
3	Area ricognita sui due lati della strada rurale che da Masseria Lagnano da Piede si dirige verso la Strada Provinciale 86, interessata dal passaggio di un tratto di cavidotto verso gli aerogeneratori 3 e 1.
4	Area ricognita interessata dalla realizzazione dell'aerogeneratore 4 a O di Masseria Lagnano da Piede.

5	Materiale visibile in superficie nell'area dell'UT 1.
6	Cumulo di pietre nell'area dell'UT 1.
7	Area dell'UT 1.
8	Area ricognita interessata dal passaggio di un tratto di cavidotto di connessione tra gli aerogeneratori 4 e 2.
9	Area ricognita interessata dalla realizzazione dell'aerogeneratore 2 a NE di Masseria Lagnano da Piede.
10	Area ricognita interessata dalla realizzazione dell'aerogeneratore 2 a NE di Masseria Lagnano da Piede.
11	Area ricognita interessata dal passaggio di un tratto di cavidotto di connessione tra gli aerogeneratori 2 e 1.
12	Area ricognita interessata dal passaggio di un tratto di cavidotto di connessione tra gli aerogeneratori 2 e 1.
13	Area ricognita interessata dalla realizzazione dell'aerogeneratore 1 a NO di Masseria Lagnano da Piede.
14	Area ricognita interessata dalla realizzazione dell'aerogeneratore 1 a NO di Masseria Lagnano da Piede.
15	Area ricognita interessata dal passaggio di un tratto di cavidotto verso l'aerogeneratore 1.
16	Area ricognita interessata dal passaggio di un tratto di cavidotto verso la Strada Provinciale 86.
17	Area ricognita interessata dalla realizzazione dell'area di stoccaggio del cantiere e manovra a ridosso della Strada Provinciale 86.
18	Area ricognita sui due lati della Strada Provinciale 86, interessata dal passaggio di un tratto di cavidotto verso il secondo blocco di aerogeneratori (5-6-7-8).
19	Area ricognita sui due lati della Strada Provinciale 86, interessata dal passaggio di un tratto di cavidotto verso il secondo blocco di aerogeneratori (5-6-7-8).
20	Area ricognita sui due lati della Strada Provinciale 86, interessata dal passaggio di un tratto di cavidotto prima dell'incrocio con la Strada Provinciale 88.
21	Area ricognita interessata dalla realizzazione dell'area di stoccaggio del cantiere e manovra a ridosso della Strada Provinciale 88.
22	Area ricognita interessata dal passaggio di un tratto di cavidotto verso l'aerogeneratore 6.
23	Area ricognita interessata dalla realizzazione dell'aerogeneratore 6 a O di Masseria Purgatorio.
24	Area ricognita interessata dalla realizzazione dell'aerogeneratore 6 a O di Masseria Purgatorio.
25	Area ricognita interessata dal passaggio di un tratto di cavidotto verso l'aerogeneratore 8.



26	Area ricognita interessata dalla realizzazione dell'aerogeneratore 8 a SE di Masseria Purgatorio.
27	Area ricognita sui due lati della strada rurale interessata dal passaggio di un tratto di cavidotto tra gli aerogeneratori 8 e 5-7.
28	Area ricognita sui due lati della strada rurale interessata dal passaggio di un tratto di cavidotto tra gli aerogeneratori 8 e 5-7.
29	Area ricognita sui due lati della strada secondaria interessata dal passaggio di un tratto di cavidotto esterno in località Coppa Finocchiara.
30	Materiale visibile in superficie nell'area dell'UT 2 a O di Masseria Capo dell'Acqua.
31	Materiale visibile in superficie nell'area dell'UT 2 a O di Masseria Capo dell'Acqua.
32	Laterizio con bollo rinvenuto nell'area dell'UT 2.
33	Ambiente presente nell'area dell'UT 2.
34	Area dell'UT 2.
35	Area ricognita sui due lati della strada secondaria interessata dal passaggio di un tratto di cavidotto esterno in località Coppa Finocchiara.
36	Area ricognita sui due lati della strada secondaria interessata dal passaggio di un tratto di cavidotto esterno in località Coppa Finocchiara.
37	Area ricognita sui due lati della strada secondaria interessata dal passaggio di un tratto di cavidotto esterno in località Mezzana la Terra.
38	Area ricognita sui due lati della strada secondaria interessata dal passaggio di un tratto di cavidotto esterno in località Mezzana la Terra.
39	Area ricognita sui due lati della strada secondaria interessata dal passaggio di un tratto di cavidotto esterno in località Boschetto.
40	Area dell'UT 3 a NE di Masseria Selva San Giacomo.
41	Materiale visibile in superficie nell'area dell'UT 3.
42	Materiale visibile in superficie nell'area dell'UT 3.
43	Area dell'UT 3 a NE di Masseria Selva San Giacomo.
44	Area ricognita sui due lati della strada secondaria interessata dal passaggio di un tratto di cavidotto esterno nei pressi di Masseria Selva San Giacomo.
45	Area ricognita sui due lati della strada secondaria interessata dal passaggio di un tratto di cavidotto esterno in località Concinti.
46	Materiale visibile in superficie nell'area dell'UT 4.
47	Area dell'UT 4 in località Concinti.
48	Area inaccessibile interessata dal passaggio di un tratto di cavidotto esterno in località Concinti.
49	Area inaccessibile interessata dal passaggio di un tratto di cavidotto esterno in località Concinti.
50	Area ricognita sui due lati della strada secondaria interessata dal passaggio di un tratto di cavidotto esterno in località Concinti.
51	Area ricognita interessata dal passaggio di un tratto di cavidotto verso

	l'area dell'aerogeneratore 7 in località Lagnano.
52	Area Area ricognita interessata dalla realizzazione dell'aerogeneratore 7 in località Lagnano.
53	Area ricognita interessata dalla realizzazione dell'aerogeneratore 5 in località Lagnano.
54	Area ricognita interessata dalla realizzazione dell'aerogeneratore 5 in località Lagnano.
55	Area ricognita su entrambi i lati della Strada Provinciale 88, interessata dal passaggio di un tratto di cavidotto, verso Masseria Conte di Noia.
56	Area ricognita su entrambi i lati della Strada Provinciale 88, interessata dal passaggio di un tratto di cavidotto, verso Masseria Conte di Noia.
57	Materiale visibile in superficie nell'area dell'UT 6.
58	Area dell'UT 6 a NE di Masseria Conte di Noia.
59	Area ricognita su entrambi i lati della Strada Provinciale 88, interessata dal passaggio di un tratto di cavidotto, verso Masseria Conte di Noia.
60	Area ricognita su entrambi i lati della Strada Provinciale 88, interessata dal passaggio di un tratto di cavidotto, in località Conte di Noia.
61	Area ricognita su entrambi i lati della Strada Provinciale 88, interessata dal passaggio di un tratto di cavidotto, in località Lagnano da Capo.
62	Area ricognita su entrambi i lati della Strada Provinciale 88, interessata dal passaggio di un tratto di cavidotto, in località Lagnano da Capo.
63	Area ricognita su entrambi i lati della Strada Provinciale 88, interessata dal passaggio di un tratto di cavidotto, in località Lagnano da Capo.
64	Area ricognita su entrambi i lati della Strada Provinciale 88, interessata dal passaggio di un tratto di cavidotto, in località Fiume Morto.
65	Area ricognita su entrambi i lati della Strada Provinciale 88, interessata dal passaggio di un tratto di cavidotto, in località Fiume Morto.
66	Area ricognita su entrambi i lati della Strada Provinciale 88, interessata dal passaggio di un tratto di cavidotto, in località Fiume Morto.
67	Area ricognita su entrambi i lati della Strada Provinciale 88, interessata dal passaggio di un tratto di cavidotto, in località Fiume Morto.
68	Area ricognita su entrambi i lati della Strada Provinciale 88, interessata dal passaggio di un tratto di cavidotto, in località Fiume Morto.
69	Area dell'UT 7 in località Concinti.
70	Materiale visibile in superficie nell'area dell'UT 7.
71	Area dell'UT 8 in località Concinti.
72	Materiale visibile in superficie nell'area dell'UT 8.
73	Area dell'UT 8 in località Concinti.
74	Materiale visibile in superficie nell'area dell'UT 9.
75	Materiale visibile in superficie nell'area dell'UT 9.
76	Area dell'UT 9 in località Concinti.
77	Area ricognita su entrambi i lati della Contrada Comunale Faragola,

	interessata dal passaggio di un tratto di cavidotto esterno (sul lato destro della strada si trova l'UT 5).
78	Materiale visibile in superficie nell'area dell'UT 10.
79	Area dell'UT 10 in località Faragola.
80	Area ricognita su entrambi i lati della Contrada Comunale Faragola, interessata dal passaggio di un tratto di cavidotto esterno.
81	Area ricognita su entrambi i lati della Contrada Comunale Faragola, interessata dal passaggio di un tratto di cavidotto esterno.
82	Area ricognita su entrambi i lati della Strada Provinciale 105, interessata dal passaggio di un tratto di cavidotto esterno.
83	Area dello Sporadico 3 nei pressi della Stazione di Ascoli Satriano.
84	Area ricognita su entrambi i lati della Strada Provinciale 105, interessata dal passaggio di un tratto di cavidotto esterno, verso il Ponte romano sul Carapelle.
85	Ponte d'Ascoli sul Torrente Carapelle.
86	Area ricognita su entrambi i lati della Strada Provinciale 105, interessata dal passaggio di un tratto di cavidotto esterno.
87	Area ricognita interessata dal passaggio di un tratto di cavidotto esterno verso la Strada Provinciale 119.
88	Area dell'UT 11 nei pressi di Porcile Piccolo.
89	Materiale visibile in superficie nell'area dell'UT 11.
90	Area ricognita su entrambi i lati della Strada Provinciale 120, interessata dal passaggio di un tratto del cavidotto esterno, nei pressi di Porcile Piccolo.
91	Area ricognita su entrambi i lati della Strada Provinciale 120, interessata dal passaggio di un tratto del cavidotto esterno.
92	Area ricognita su entrambi i lati della Strada Provinciale 120, interessata dal passaggio di un tratto del cavidotto esterno in località Sal di Collina.
93	Area ricognita su entrambi i lati della Strada Provinciale 120, interessata dal passaggio di un tratto del cavidotto esterno in località Sal di Collina.
94	Area ricognita su entrambi i lati della Strada Provinciale 120, interessata dal passaggio di un tratto del cavidotto esterno in località Sal di Collina.
95	Area ricognita su entrambi i lati della Strada Provinciale 120, interessata dal passaggio di un tratto del cavidotto esterno in località Portolicchio.
96	Area ricognita su entrambi i lati della Strada Provinciale 120, interessata dal passaggio di un tratto del cavidotto esterno in località Portolicchio.
97	Panoramica della strada di servizio al parco eolico esistente interessata dal passaggio di un tratto di cavidotto esterno verso la stazione elettrica di raccolta in località Piano d'Amendola.
98	Area dell'UT 12 a NE di Masseria Boffi.
99	Materiale visibile in superficie nell'area dell'UT 12.
100	Vista da N del tratto settentrionale di cavidotto tra la SP 120 e la SC Ascoli-



	Deliceto.
101	Vista da S del tratto settentrionale di cavidotto tra la SP 120 e la SC Ascoli-Deliceto.
102	Vista da S del tratto settentrionale di cavidotto tra la SP 120 e la SC Ascoli-Deliceto.
103	Vista da E del tratto centro-settentrionale di cavidotto tra la SP 120 e la SC Ascoli- Deliceto.
104	Vista da S del tratto centrale di cavidotto tra la SP 120 e la SC Ascoli-Deliceto.
105	Vista da S del tratto centrale di cavidotto tra la SP 120 e la SC Ascoli-Deliceto (versante orientale).
106	Vista da S del tratto centrale di cavidotto tra la SP 120 e la SC Ascoli-Deliceto (versante occidentale).
107	Vista da N del tratto meridionale di cavidotto tra la SP 120 e la SC Ascoli-Deliceto.
108	Vista da N del tratto meridionale di cavidotto tra la SP 120 e la SC Ascoli-Deliceto (versante occidentale).
109	Vista da S del tratto di cavidotto a S di SC Ascoli- Deliceto.
110	Vista da S del tratto di cavidotto a S di SC Ascoli- Deliceto (versante orientale).
111	Vista da S del tratto di cavidotto a S di SC Ascoli- Deliceto (versante orientale), zona Sottostazione.