
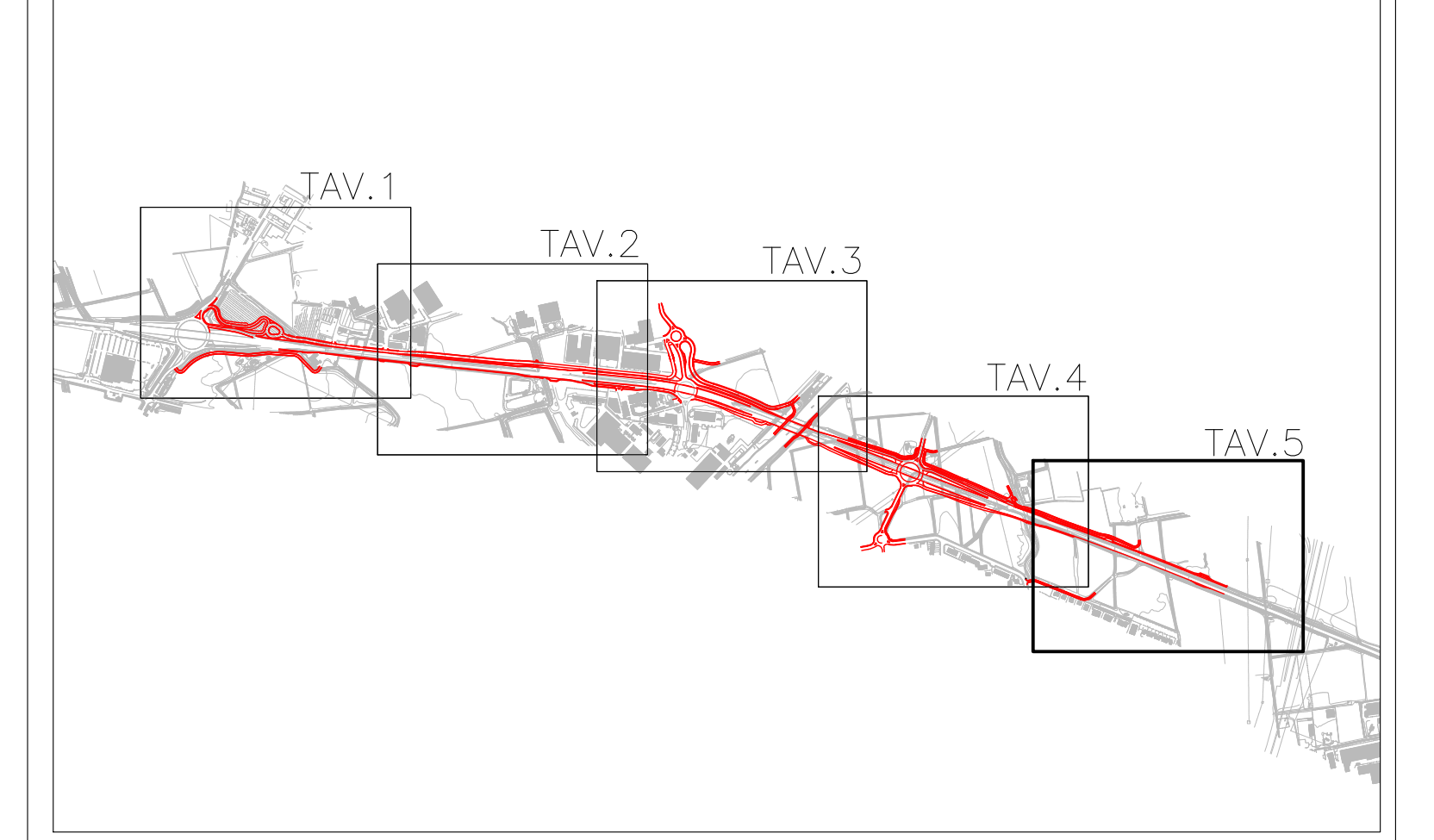


KEYMAP - 1:20000



Città Metropolitana  
di Milano

Progettazione esecutiva e realizzazione dei lavori di  
riqualifica e potenziamento della S.P. EX S.S. 415  
"Paullese" - 2° Lotto - 1° Stralcio tratto "A" da S.P. 39  
"Cerca" alla progr. Km 12+746 (Intersezione TEEM)

**PROGETTO ESECUTIVO**


RESPONSABILE DEL PROCEDIMENTO  
Ing. Carlo Maria Merlano

PROGETTAZIONE

Ing. Andrea Orio - OB2 Ingegneria Srl  
Prof. Ing. Antonio Capsoni - B&C Asso. Ing.  
Ing. Valter Peisino - IG Ingegneria Geotecnica Srl  
Studio Ing. Alessandro Pellegatto  
Ing. Alex Pellegatto

APPALTATORE

**GI.MA.CO.** s.r.l. GIMACO COSTRUZIONI Srl



ELABORATO: **doc.021**  
Planimetria generale di rilievo - 5 di 5

CODICE  
1822\_E\_D\_3.1.5\_02

DATA	10/2018	REDATTO	WT	VER.	AO	APPR.	AO	SCALA	1:1000
REVISIONE	DATA	REDATTO		MOTIVAZIONE		APPROVATO		NOME FILE	C:\Vantoni_V1\AVI1_PROV_3_PE_V1_029\AVI1_01\018105_Planimetria_generale_01.dwg
01	26/10/18			AGGIORNAMENTO					
02	02/08/19			AGGIORNAMENTO				REVISIONI	01/02

È PRESENTE DOCUMENTO NON POTRÒ ESSERE CONSULTATO, RISPETTANDO LE CONDIZIONI DI PUBBLICITÀ, ESIBIRE A TUTTI GLI EFFETTI, ANCHE PER USO DI TERZI, SE NON È PRESENTI IN UN ALTRA VERSIONE.