

# Città Metropolitana di Milano

Progettazione esecutiva e realizzazione dei lavori di  
riqualifica e potenziamento della S.P. EX S.S. 415  
“Paullese” – 2° Lotto – 1° Stralcio tratto “A” da S.P. 39  
“Cerca” alla progr. Km 12+746 (Intersezione TEEM)

## PROGETTO ESECUTIVO

RESPONSABILE DEL PROCEDIMENTO

ing. Carlo Maria Merlano

PROGETTAZIONE

Ing. Andrea Orio – OB2 Ingegneria Srl  
Prof. Ing. Antonio Capsoni – B&C Assoc. s.r.l.  
Ing. Valter Peisino – IG Ingegneria Geotecnica Srl  
Studio Ing. Alessandro Berdini  
Ing. Alex Pellegatta



I. G. INGEGNERIA GEOTECNICA s.r.l.  
Dott. Ing. Valter PEISINO  
ORDINE DEGLI INGEGNERI  
DELLA PROVINCIA DI CUNEO  
n. 753

APPALTATORE



GIMACO COSTRUZIONI Srl

ELABORATO

Sezioni trasversali – Asse 22

doc.038

CODICE

1822\_E\_D\_3.29.3\_01

DATA	08/2019	REDATTO	AS	VER.	AO	APPR.	AO	SCALA	1:200
REVISIONE	DATA	REDATTO	MOTIVAZIONE	APPROVATO	NOME FILE C:\lavori...\1_LAV\1_PRO\3_PE \4_DSGN\20191009_Svincolo- Cerca-Profili-Sezioni				
01	10/2019		AGGIORNAMENTO						
			AGGIORNAMENTO						

PROFILO A22

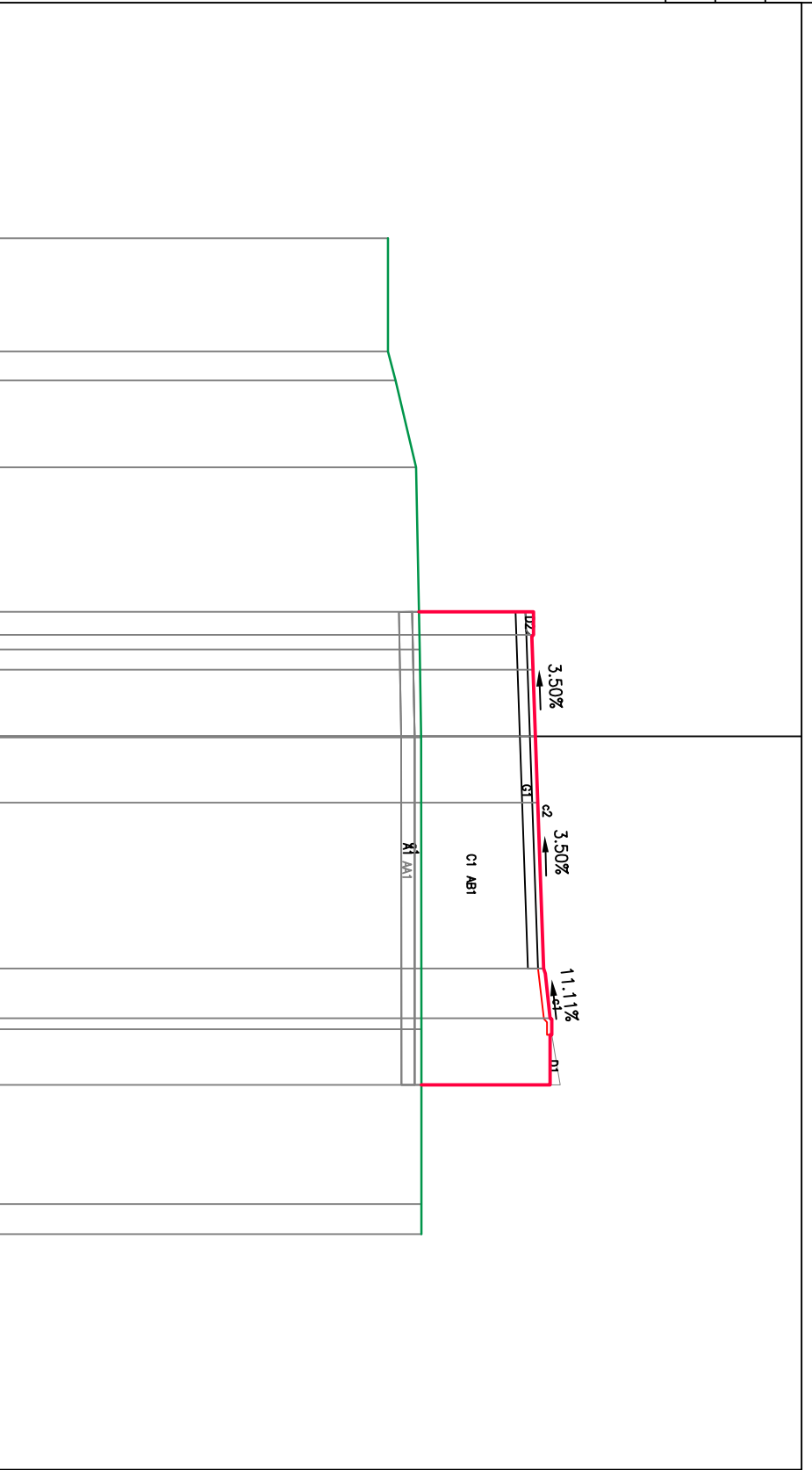
SEZIONE 22-1

PROGRESSIVA 5.47

Scavo di Bonifica	5.70 m <sup>2</sup>
A1	5.70 m <sup>2</sup>
Fornitura Materiale per Bonifiche	
AA1	5.70 m <sup>2</sup>
Fornitura Mat. per rilev. Esterni	
AB1	48.67 m <sup>2</sup>
Sistemazione in Rilevato	
C1	48.67 m <sup>2</sup>
Vegetale	
D1	0.26 m <sup>2</sup>
D2	0.15 m <sup>2</sup>
Totale:	0.41 m <sup>2</sup>
Stabilizzato	
G1	3.22 m <sup>2</sup>
Scotico	
a1	14.25 m
Asfalti	
c1	1.35 m
c2	10.00 m
Totale:	11.35 m

84  
  
 200  
 200

PROGRESSIVE TERRENO		15.00	11.59	10.72	8.10	2.61	0.04	8.83	14.09	15.00
PARZIALI TERRENO	3.41	0.87	2.62	5.49	2.65	8.79	5.26	0.91		
QUOTE TERRENO	95.73	95.73	95.96	96.57	96.69	96.73	96.74	96.74	96.74	96.74
PROGRESSIVE PROGETTO										
PARZIALI PROGETTO										
QUOTE PROGETTO	100.12	96.66	100.12	100.11	100.18	100.25	100.42	100.62	96.74	100.62
		-3.75	-3.75	-3.05	2.00	0.00	2.00	7.00	8.50	10.50
					0.70	1.05	2.00	5.00	1.50	2.00





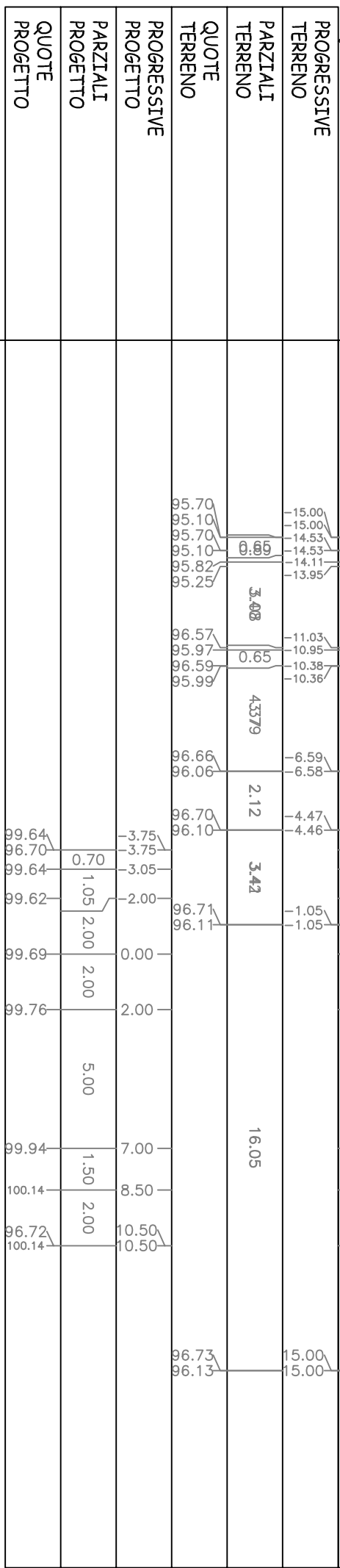
PROFILO A22

SEZIONE 22-3

PROGRESSIVA 20.27

Scavo di Bonifica	5.70 m <sup>2</sup>
A1	5.70 m <sup>2</sup>
Fornitura Materiale per Bonifiche	5.70 m <sup>2</sup>
AA1	5.70 m <sup>2</sup>
Fornitura Mat. per rilev. Esterni	41.94 m <sup>2</sup>
AB1	41.94 m <sup>2</sup>
Sistemazione in Rilevato	41.94 m <sup>2</sup>
C1	41.94 m <sup>2</sup>
Vegetale	
D1	0.26 m <sup>2</sup>
D2	0.17 m <sup>2</sup>
Totale:	0.43 m <sup>2</sup>
Stabilizzato	
G1	3.22 m <sup>2</sup>
Scotico	
a1	14.25 m
Asfalti	
c1	1.35 m
c2	10.00 m
Totale:	11.35 m

84  
  
 200  
 200



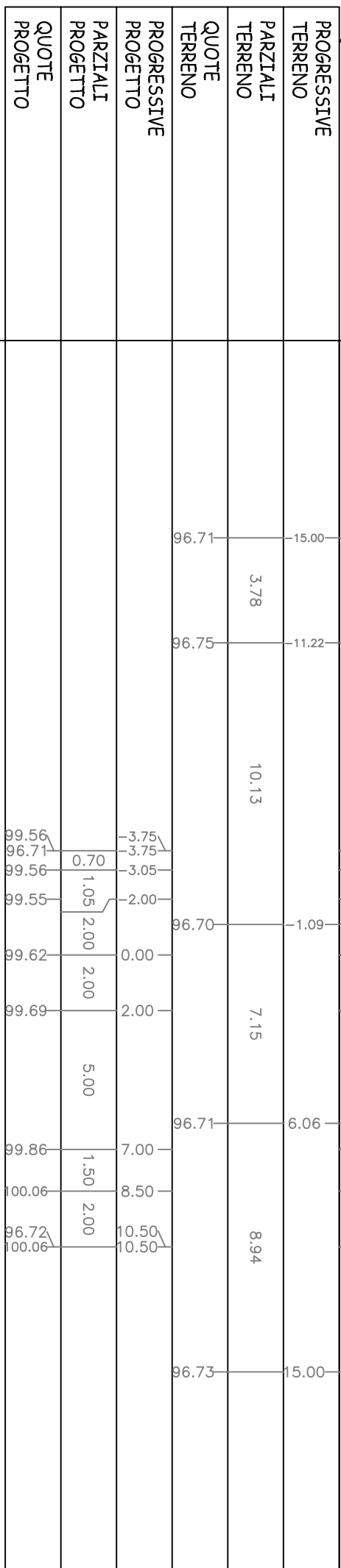
PROFILO A22

SEZIONE 22-4

PROGRESSIVA 25.53

Scovo di Bonifica	5.69 m <sup>2</sup>
A1	5.69 m <sup>2</sup>
Fornitura Materiale per Bonifiche	
AA1	5.69 m <sup>2</sup>
Fornitura Mat. per rilev. Esterni	
AB1	40.92 m <sup>2</sup>
Sistemazione in Rilevato	
C1	40.92 m <sup>2</sup>
Vegetale	
D1	0.26 m <sup>2</sup>
D2	0.16 m <sup>2</sup>
Totale:	0.42 m <sup>2</sup>
Stabilizzato	
G1	3.22 m <sup>2</sup>
Scotico	
a1	14.25 m
Asfalti	
c1	1.35 m
c2	10.00 m
Totale:	11.35 m

84  
200  
200



PROFILO A22

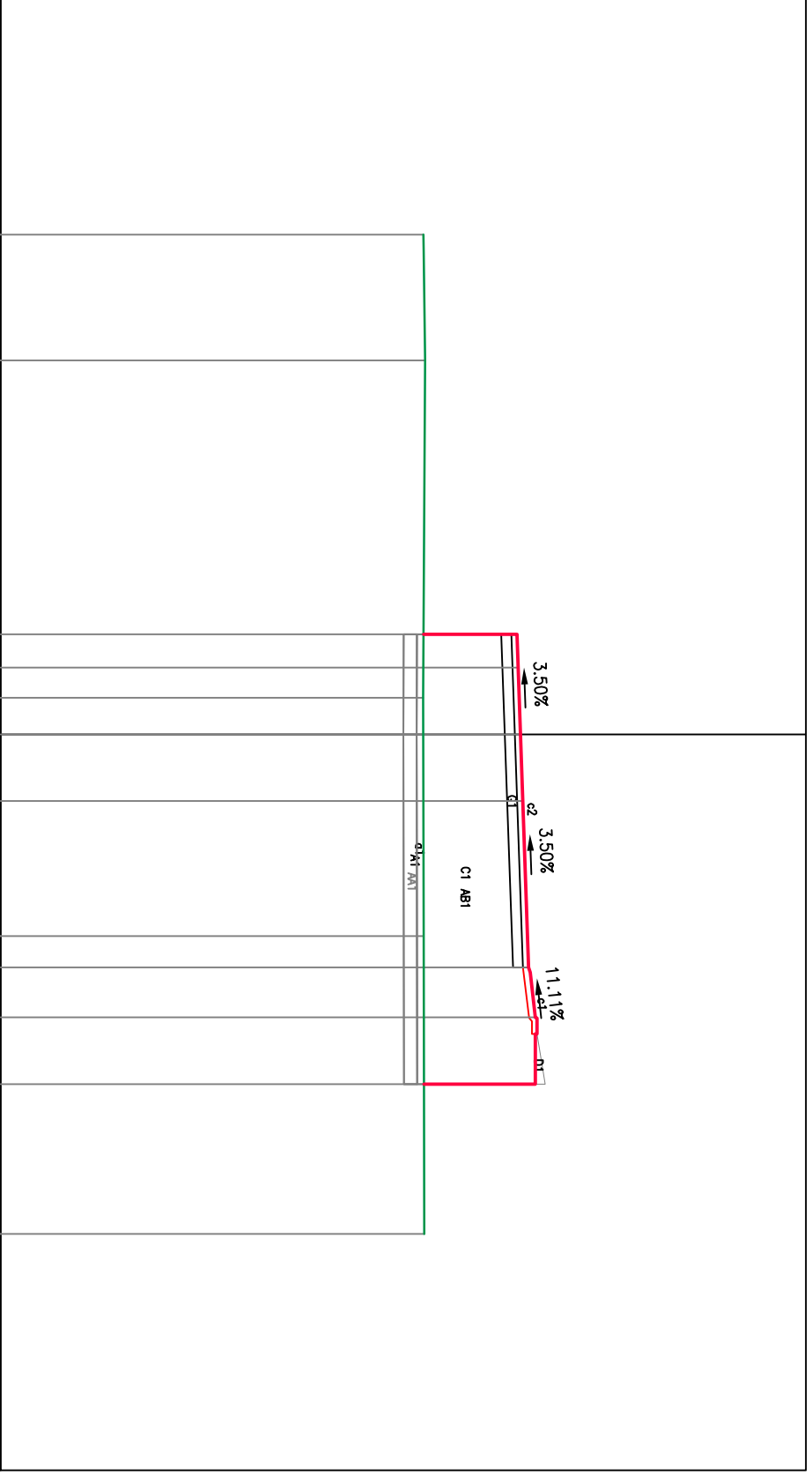
SEZIONE 22-5

PROGRESSIVA 25.53

Scovo di Bonifica	5.39 m <sup>2</sup>
A1	5.39 m <sup>2</sup>
Fornitura Materiale per Bonifiche	
AA1	5.39 m <sup>2</sup>
Fornitura Mat. per rilev. Esterni	
AB1	39.03 m <sup>2</sup>
Sistemazione in Rilevato	
C1	39.03 m <sup>2</sup>
Vegetale	
D1	0.26 m <sup>2</sup>
Stabilizzato	
G1	3.01 m <sup>2</sup>
Scotico	
a1	13.50 m
Asfalti	
c1	1.35 m
c2	10.00 m
Totale:	11.35 m

84  
200  
200

PROGRESSIVE TERRENO	15.00	11.22	1.09	6.06	15.00
PARZIALI TERRENO	3.78	10.13	7.15	8.94	
QUOTE TERRENO	96.71	96.75	96.70	96.71	96.73
PROGRESSIVE PROGETTO	-3.00	-3.00	0.00	7.00	10.50
PARZIALI PROGETTO	1.00	2.00	5.00	1.50	2.00
QUOTE PROGETTO	99.51	96.71	99.55	99.62	99.69
	96.71		99.62	99.69	99.86
			99.62	99.69	100.06
			99.69	99.86	100.06
			99.86	100.06	96.72
			100.06	96.72	100.06



PROFILO A22

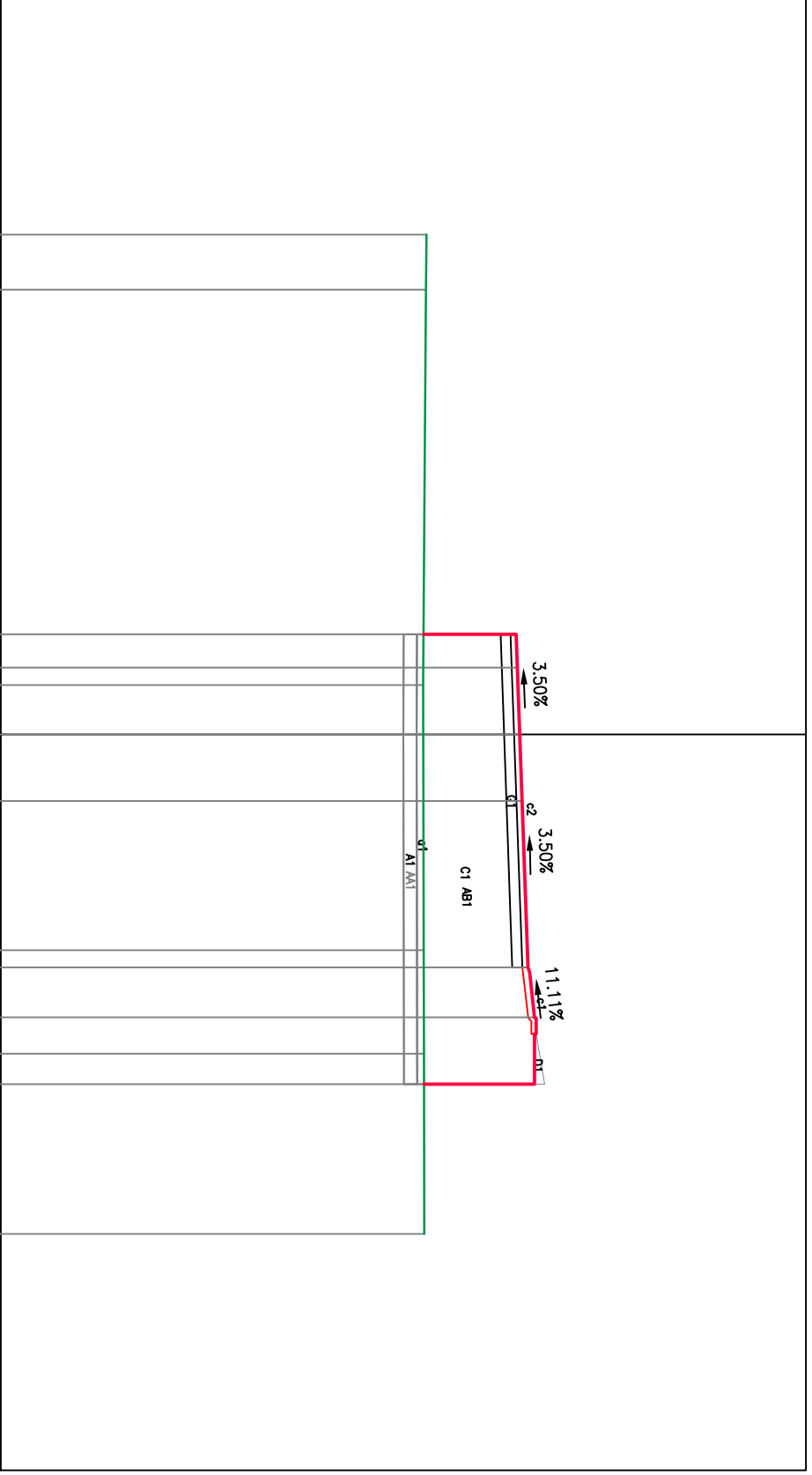
SEZIONE 22-6

PROGRESSIVA 31.63

Scovo di Bonifica	5.40 m <sup>2</sup>
A1	5.40 m <sup>2</sup>
Fornitura Materiale per Bonifiche	
AA1	5.40 m <sup>2</sup>
Fornitura Mat. per rilev. Esterni	
AB1	38.72 m <sup>2</sup>
Sistemazione in Rilevato	
C1	38.72 m <sup>2</sup>
Vegetale	
D1	0.26 m <sup>2</sup>
Stabilizzato	
G1	3.01 m <sup>2</sup>
Scotico	
a1	13.50 m
Asfalti	
c1	1.35 m
c2	10.00 m
Totale:	11.35 m

84  
200  
200

PROGRESSIVE TERRENO	15.00	13.35	1.48	6.48	9.59	5.00
PARZIALI TERRENO	1.65	11.87	7.96	3.11	5.41	
QUOTE TERRENO	96.80	96.78	96.70	96.71	96.72	96.73
PROGRESSIVE PROGETTO	-3.00	-3.00	-3.00	0.00	2.00	10.50
PARZIALI PROGETTO	1.00	2.00	2.00	5.00	1.50	2.00
QUOTE PROGETTO	99.49	96.71	99.49	99.53	99.60	99.67
	99.49	99.53	99.60	99.67	99.84	100.04
	96.72	100.04	96.72	100.04	96.72	100.04



PROFILO A22

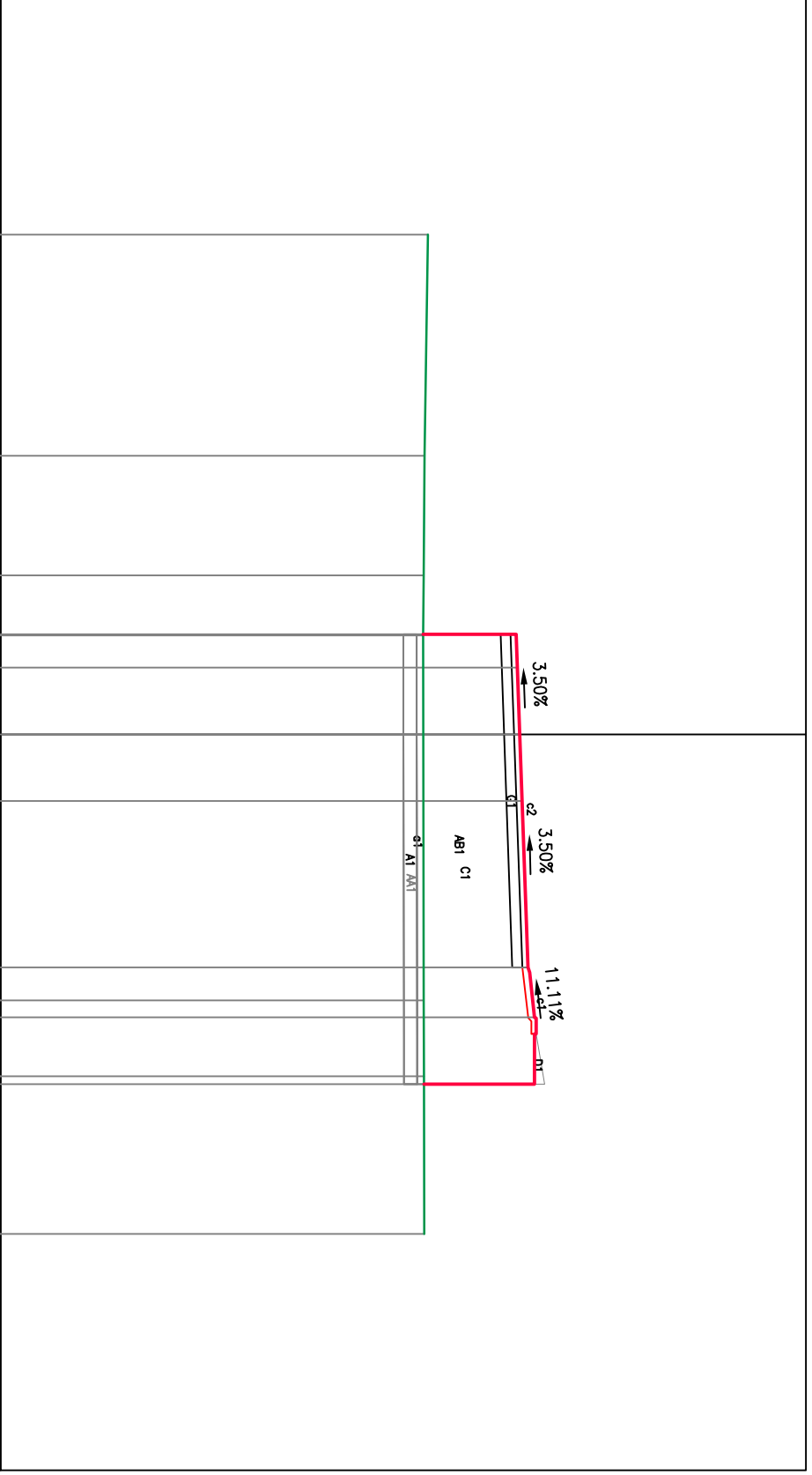
SEZIONE 22-7

PROGRESSIVA 34.60

Scao di Bonifica	5.40 m <sup>2</sup>
A1	5.40 m <sup>2</sup>
Fornitura Materiale per Bonifiche	
AA1	5.40 m <sup>2</sup>
Fornitura Mat. per rilev. Esterni	
AB1	38.77 m <sup>2</sup>
Sistemazione in Rilevato	
C1	38.77 m <sup>2</sup>
Vegetale	
D1	0.26 m <sup>2</sup>
Stabilizzato	
G1	3.01 m <sup>2</sup>
Scotico	
a1	13.50 m
Asfalti	
c1	1.35 m
c2	10.00 m
Totale:	11.35 m

84  
  
 200  
 200

PROGRESSIVE TERRENO	15.00	8.36	4.77	2.97	0.00	2.00	7.99	10.27	5.00
PARZIALI TERRENO	6.64	3.59	1.80			10.96	2.28	4.73	
QUOTE TERRENO	96.84	96.74	96.71	96.70	96.70	96.71	96.71	96.72	96.73
PROGRESSIVE PROGETTO									
PARZIALI PROGETTO				1.00	2.00	2.00	5.00	1.50	2.00
QUOTE PROGETTO	99.49	99.49	99.49	99.53	99.60	99.67	99.84	100.04	100.04





PROFILO A22

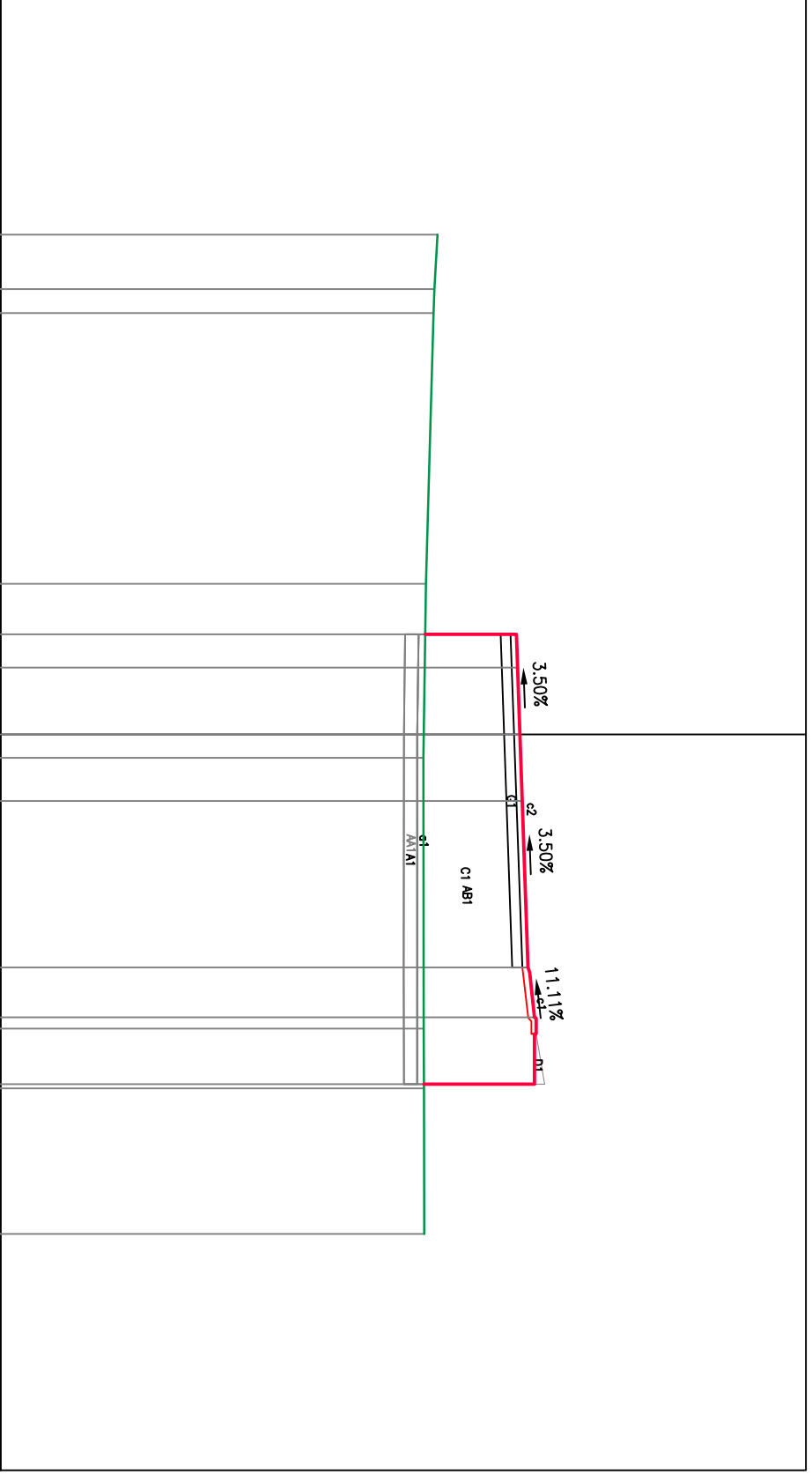
SEZIONE 22-8

PROGRESSIVA 37.43

Scovo di Bonifica	5.40 m <sup>2</sup>
A1	5.40 m <sup>2</sup>
Fornitura Materiale per Bonifiche	
AA1	5.40 m <sup>2</sup>
Fornitura Mat. per rilev. Esterni	
AB1	38.63 m <sup>2</sup>
Sistemazione in Rilevato	
C1	38.63 m <sup>2</sup>
Vegetale	
D1	0.26 m <sup>2</sup>
Stabilizzato	
G1	3.00 m <sup>2</sup>
Scotico	
a1	13.50 m
Asfalti	
c1	1.35 m
c2	10.00 m
Totale:	11.35 m

84  
  
 200  
 200

PROGRESSIVE TERRENO	15.00	13.37	12.65	4.52	0.71	8.83	10.63	5.00
PARZIALI TERRENO	1.63	0.72	8.13	5.23	8.12	1.80	4.37	
QUOTE TERRENO	97.13	97.04	97.01	96.78	96.71	96.72	96.72	96.73
PROGRESSIVE PROGETTO								
PARZIALI PROGETTO				1.00	2.00	5.00	1.50	2.00
QUOTE PROGETTO	99.50	99.50	99.50	99.53	99.60	99.67	99.85	100.05



PROFILO A22

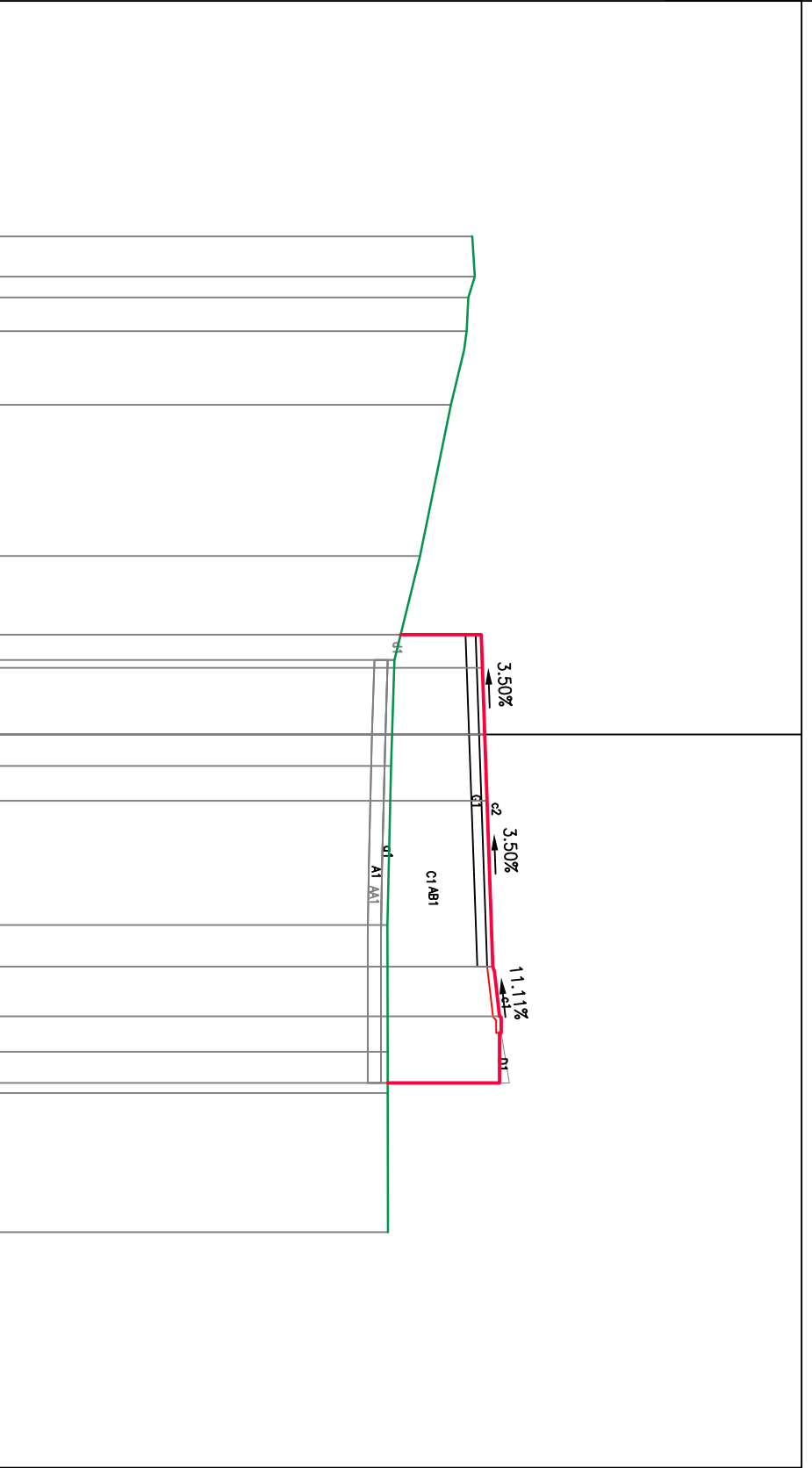
SEZIONE 22-9

PROGRESSIVA 43.45

Scao di Bonifica	5.11 m <sup>2</sup>
A1	5.11 m <sup>2</sup>
Fornitura Materiale per Bonifiche	
AA1	5.11 m <sup>2</sup>
Fornitura Mat. per rilev. Esterni	
AB1	38.14 m <sup>2</sup>
Sistemazione in Rilevato	
C1	38.14 m <sup>2</sup>
Vegetale	
D1	0.27 m <sup>2</sup>
Stabilizzato	
G1	3.00 m <sup>2</sup>
Scotico	
a1	12.74 m
Asfalti	
c1	1.35 m
c2	10.00 m
Totale:	11.35 m
Gradonature	
d1	0.76 m

85  
  
 200  
 200

PROGRESSIVE TERRENO	15.00	13.79	13.17	12.15	9.93	5.37	2.24	0.95	5.74	9.57	10.81	5.00			
PARZIALI TERRENO	1.21	0.62	1.02	2.22	4.56	3.13	3.19	4.79	3.83	1.24	4.19				
QUOTE TERRENO	99.27	99.35	99.15	99.10	98.63	97.70	96.93	96.82	96.72	96.72	96.72	96.73			
PROGRESSIVE PROGETTO															
PARZIALI PROGETTO							1.00	2.00	5.00	1.50	2.00				
QUOTE PROGETTO							97.11	99.54	99.58	99.65	99.72	99.89	100.09	96.72	100.09



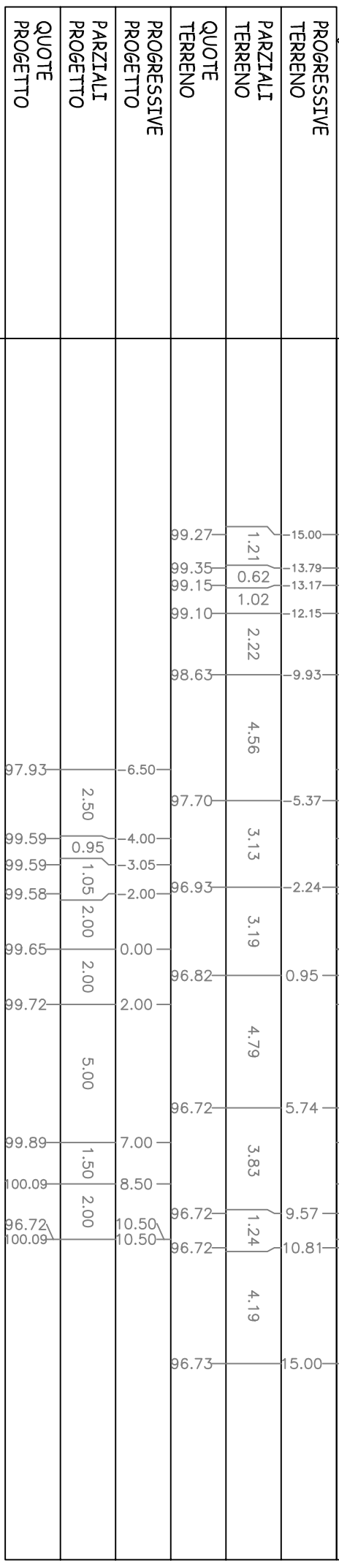
PROFILO A22

SEZIONE 22-10

PROGRESSIVA 43.46

Scavo di Bonifica	5.12 m <sup>2</sup>
A1	5.12 m <sup>2</sup>
Fornitura Materiale per Bonifiche	
AA1	5.12 m <sup>2</sup>
Fornitura Mat. per rilev. Esterni	
AB1	41.85 m <sup>2</sup>
Sistemazione in Rilevato	
C1	41.85 m <sup>2</sup>
Vegetale	
D1	1.16 m <sup>2</sup>
D2	0.27 m <sup>2</sup>
Totale:	1.43 m <sup>2</sup>
Stabilizzato	
G1	3.28 m <sup>2</sup>
Scotico	
a1	12.74 m
Asfalti	
c1	1.35 m
c2	10.00 m
Totale:	11.35 m
Gradonature	
d1	3.79 m

85  
  
 200  
 200



PROFILO A22

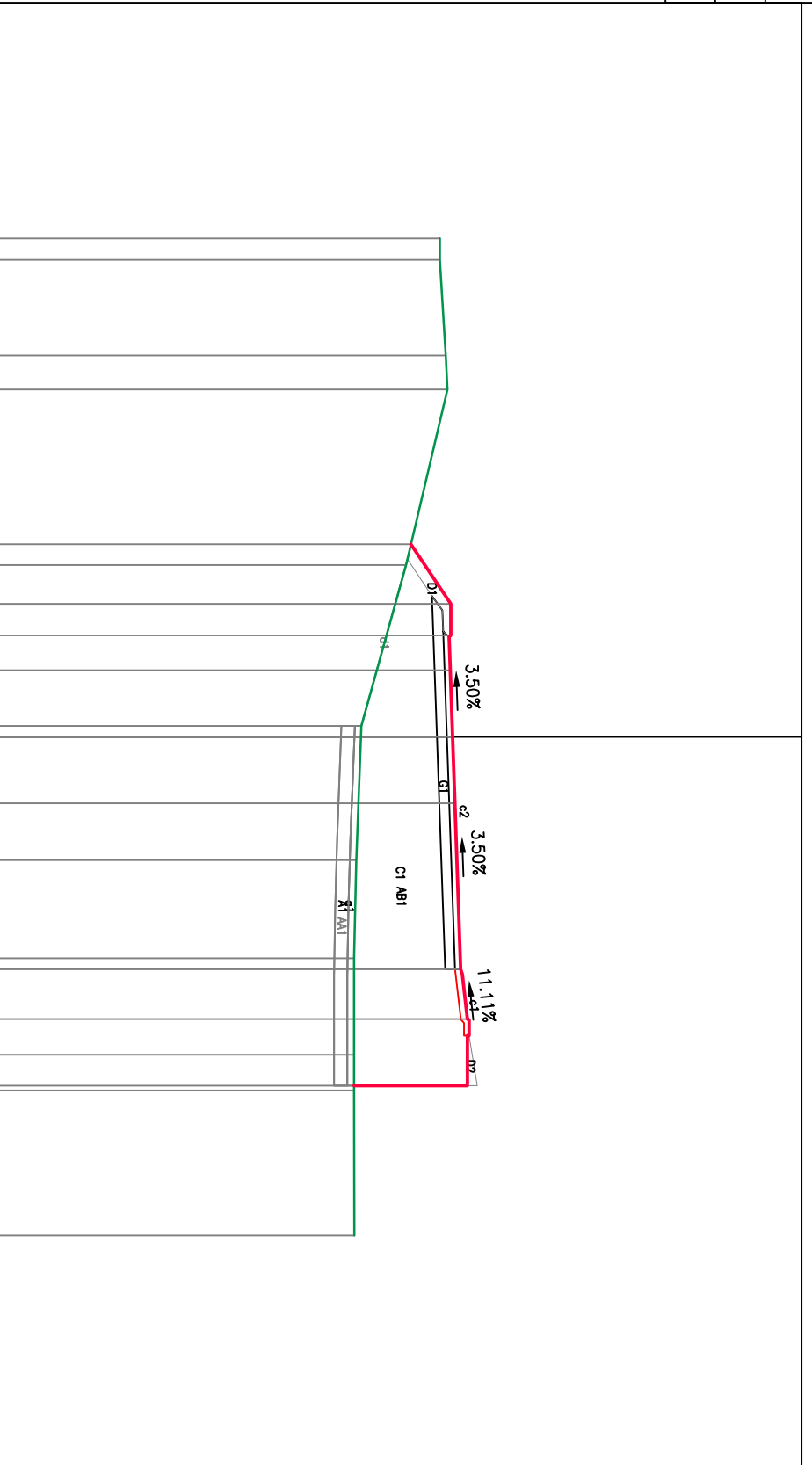
SEZIONE 22-11

PROGRESSIVA 46.09

Scao di Bonifica	4.35 m <sup>2</sup>
A1	
Fornitura Materiale per Bonifiche	4.35 m <sup>2</sup>
AA1	
Fornitura Mat. per rilev. Esterni	39.11 m <sup>2</sup>
AB1	
Sistemazione in Rilevato	39.11 m <sup>2</sup>
C1	
Vegetale	39.11 m <sup>2</sup>
D1	0.86 m <sup>2</sup>
D2	0.27 m <sup>2</sup>
Totale:	1.13 m <sup>2</sup>
Stabilizzato	
G1	3.32 m <sup>2</sup>
Scotico	
a1	10.83 m
Asfalti	
c1	1.35 m
c2	10.00 m
Totale:	11.35 m
Gradonature	
d1	5.02 m

86  
  
 200  
 200

PROGRESSIVE TERRENO	15.00 14.35	11.48 10.46	5.17	0.33	3.72	6.67	9.58 10.65	5.00
PARZIALI TERRENO	0.65 2.87	1.02	5.29	4.84	4.05	2.95	2.91 1.07	4.35
QUOTE TERRENO	99.31 99.31	99.48 99.54			98.29	96.95	96.79 96.72	96.72 96.72
PROGRESSIVE PROGETTO			5.80	4.00	3.05	2.00	0.00	2.00
PARZIALI PROGETTO			1.80	0.65 1.05	2.00	2.00	5.00	1.50 2.00
QUOTE PROGETTO			98.44	99.63 99.63	99.62	99.69	99.76	99.93 100.13
								96.72 100.13



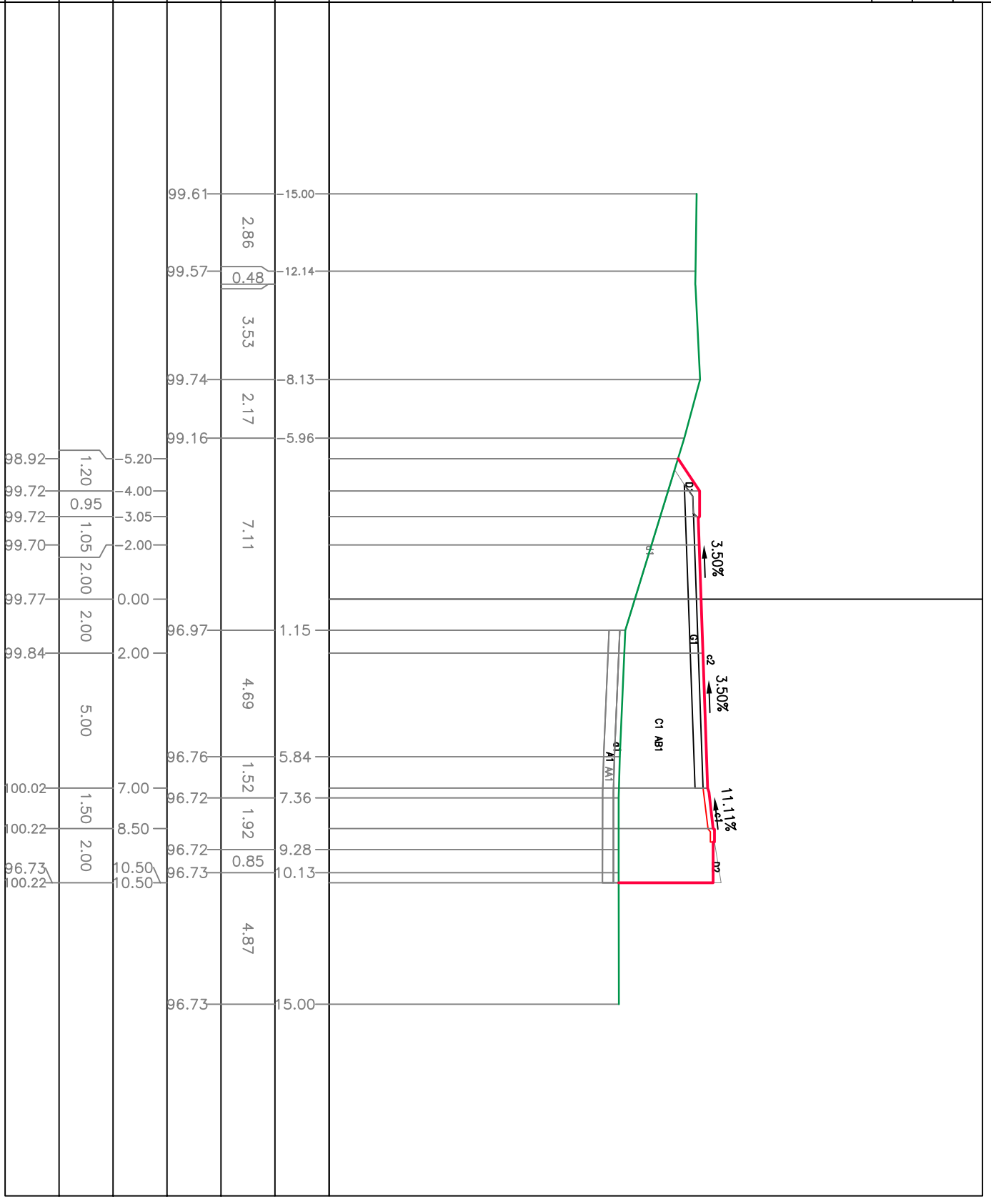
PROFILO A22

SEZIONE 22-12

PROGRESSIVA 49.88

Scao di Bonifica	3.74 m <sup>2</sup>
A1	3.74 m <sup>2</sup>
Fornitura Materiale per Bonifiche	3.74 m <sup>2</sup>
AA1	36.79 m <sup>2</sup>
Fornitura Mat. per rilev. Esterni	36.79 m <sup>2</sup>
AB1	36.79 m <sup>2</sup>
Sistemazione in Rilevato	36.79 m <sup>2</sup>
C1	36.79 m <sup>2</sup>
Vegetale	
D1	0.61 m <sup>2</sup>
D2	0.26 m <sup>2</sup>
Totale:	0.87 m <sup>2</sup>
Stabilizzato	
G1	3.29 m <sup>2</sup>
Scotico	
a1	9.35 m
Asfatti	
c1	1.35 m
c2	10.00 m
Totale:	11.35 m
Gradonature	
d1	5.93 m

86  
  
 200  
 200



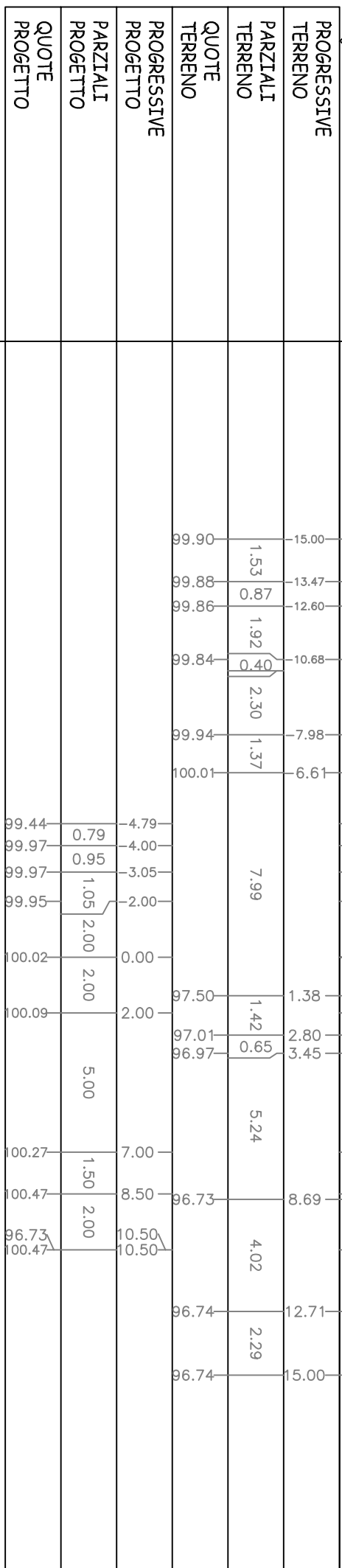
PROFILO A22

SEZIONE 22-13

PROGRESSIVA 57.28

Scao di Bonifica	3.08 m <sup>2</sup>
A1	3.08 m <sup>2</sup>
Fornitura Materiale per Bonifiche	
AA1	3.08 m <sup>2</sup>
Fornitura Mat. per rilev. Esterni	
AB1	35.56 m <sup>2</sup>
Sistemazione in Rilevato	
C1	35.56 m <sup>2</sup>
Vegetale	
D1	0.48 m <sup>2</sup>
D2	0.27 m <sup>2</sup>
Totale:	0.75 m <sup>2</sup>
Stabilizzato	
G1	3.31 m <sup>2</sup>
Scotico	
a1	7.70 m
Asfalti	
c1	1.35 m
c2	10.00 m
Totale:	11.35 m
Gradonature	
d1	7.18 m

86  
  
 200  
 200



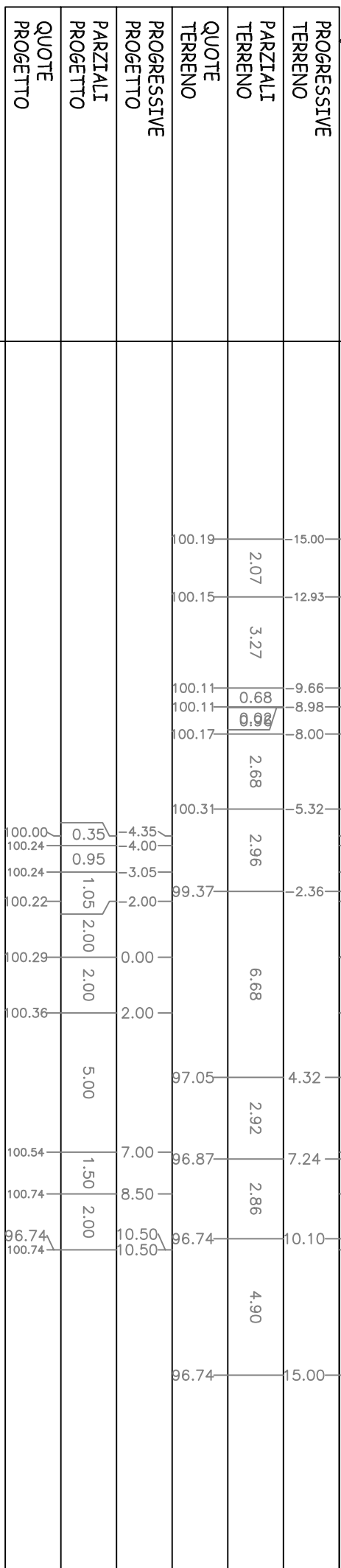
PROFILO A22

SEZIONE 22-14

PROGRESSIVA 64.48

Scao di Bonifica	2.47 m <sup>2</sup>
A1	2.47 m <sup>2</sup>
Fornitura Materiale per Bonifiche	
AA1	2.47 m <sup>2</sup>
Fornitura Mat. per rilev. Esterni	
AB1	33.88 m <sup>2</sup>
Sistemazione in Rilevato	
C1	33.88 m <sup>2</sup>
Vegetale	
D1	0.40 m <sup>2</sup>
D2	0.26 m <sup>2</sup>
Totale:	0.66 m <sup>2</sup>
Stabilizzato	
G1	3.30 m <sup>2</sup>
Scotico	
a1	6.18 m
Asfatti	
c1	1.35 m
c2	10.00 m
Totale:	11.35 m
Gradonature	
d1	7.73 m

86  
  
 200  
 200



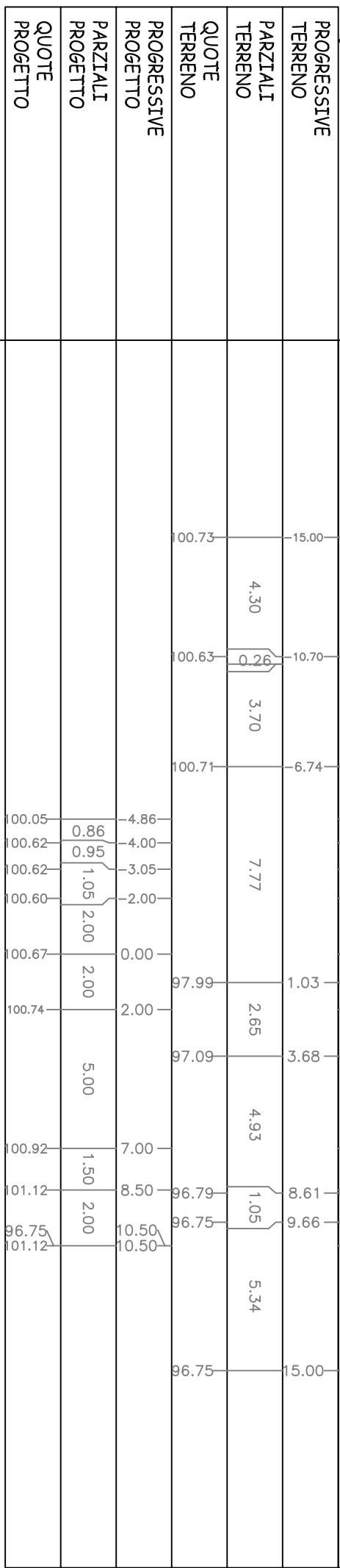
PROFILO A22

SEZIONE 22-15

PROGRESSIVA 74.57

Scavo di Bonifica	2.75 m <sup>2</sup>
A1	2.75 m <sup>2</sup>
Fornitura Materiale per Bonifiche	
AA1	2.75 m <sup>2</sup>
Fornitura Mat. per rilev. Esterni	
AB1	41.11 m <sup>2</sup>
Sistemazione in Rilevato	
C1	41.11 m <sup>2</sup>
Vegetale	
D1	0.51 m <sup>2</sup>
D2	0.26 m <sup>2</sup>
Totale:	0.77 m <sup>2</sup>
Stabilizzato	
G1	3.30 m <sup>2</sup>
Scotico	
a1	6.82 m
Asfalti	
c1	1.35 m
c2	10.00 m
Totale:	11.35 m
Gradonature	
d1	8.14 m

86  
  
 200  
 200






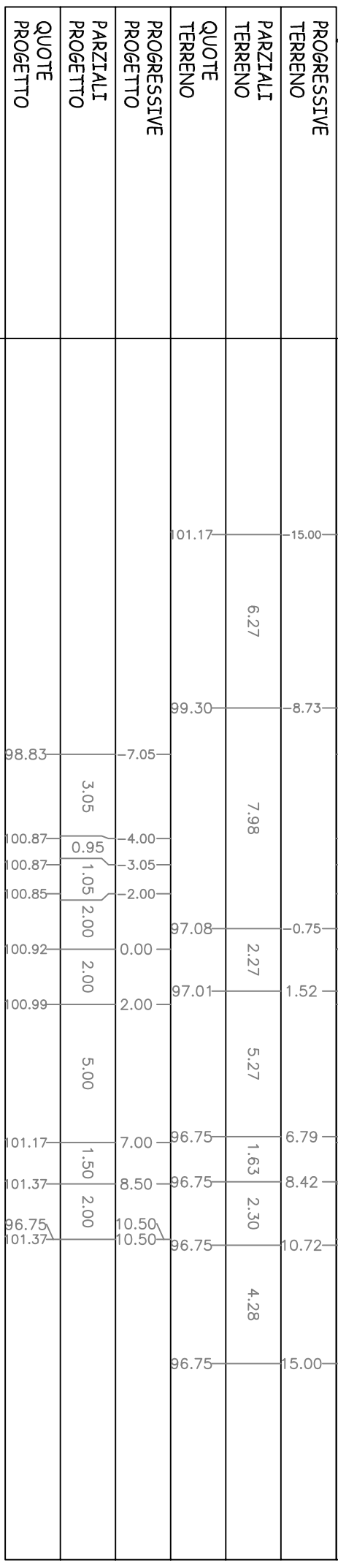
PROFILO A22

SEZIONE 22-16

PROGRESSIVA 83.23

Scao di Bonifica	4.51 m <sup>2</sup>
A1	4.51 m <sup>2</sup>
Fornitura Materiale per Bonifiche	4.51 m <sup>2</sup>
AA1	58.64 m <sup>2</sup>
Fornitura Mat. per rilev. Esterni	58.64 m <sup>2</sup>
AB1	58.64 m <sup>2</sup>
Sistemazione in Rilevato	58.64 m <sup>2</sup>
C1	58.64 m <sup>2</sup>
Vegetale	
D1	1.39 m <sup>2</sup>
D2	0.26 m <sup>2</sup>
Totale:	1.65 m <sup>2</sup>
Stabilizzato	
G1	3.32 m <sup>2</sup>
Scotico	
a1	11.25 m
Asfatti	
c1	1.35 m
c2	10.00 m
Totale:	11.35 m
Gradonature	
d1	5.87 m

86  
  
 200  
 200



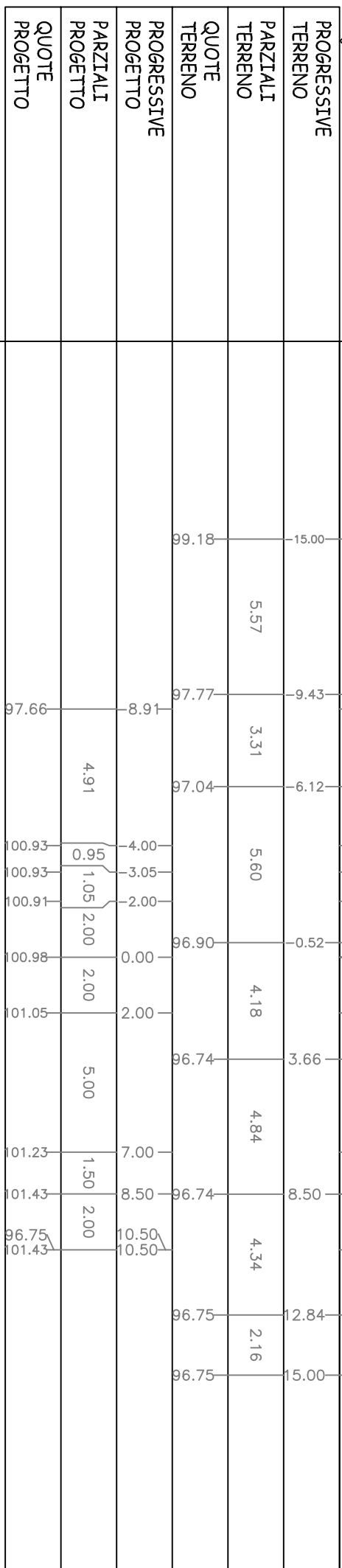
PROFILO A22

SEZIONE 22-17

PROGRESSIVA 87.69

Scaoio di Bonifica	6.68 m <sup>2</sup>
A1	6.68 m <sup>2</sup>
Fornitura Materiale per Bonifiche	
AA1	6.68 m <sup>2</sup>
Fornitura Mat. per rilev. Esterni	
AB1	68.65 m <sup>2</sup>
Sistemazione in Rilevato	
C1	68.65 m <sup>2</sup>
Vegetale	
D1	2.13 m <sup>2</sup>
D2	0.26 m <sup>2</sup>
Totale:	2.39 m <sup>2</sup>
Stabilizzato	
G1	3.29 m <sup>2</sup>
Scotico	
a1	16.62 m
Asfalti	
c1	1.35 m
c2	10.00 m
Totale:	11.35 m
Gradonature	
d1	2.33 m

85  
200  
200



PROFILO A22

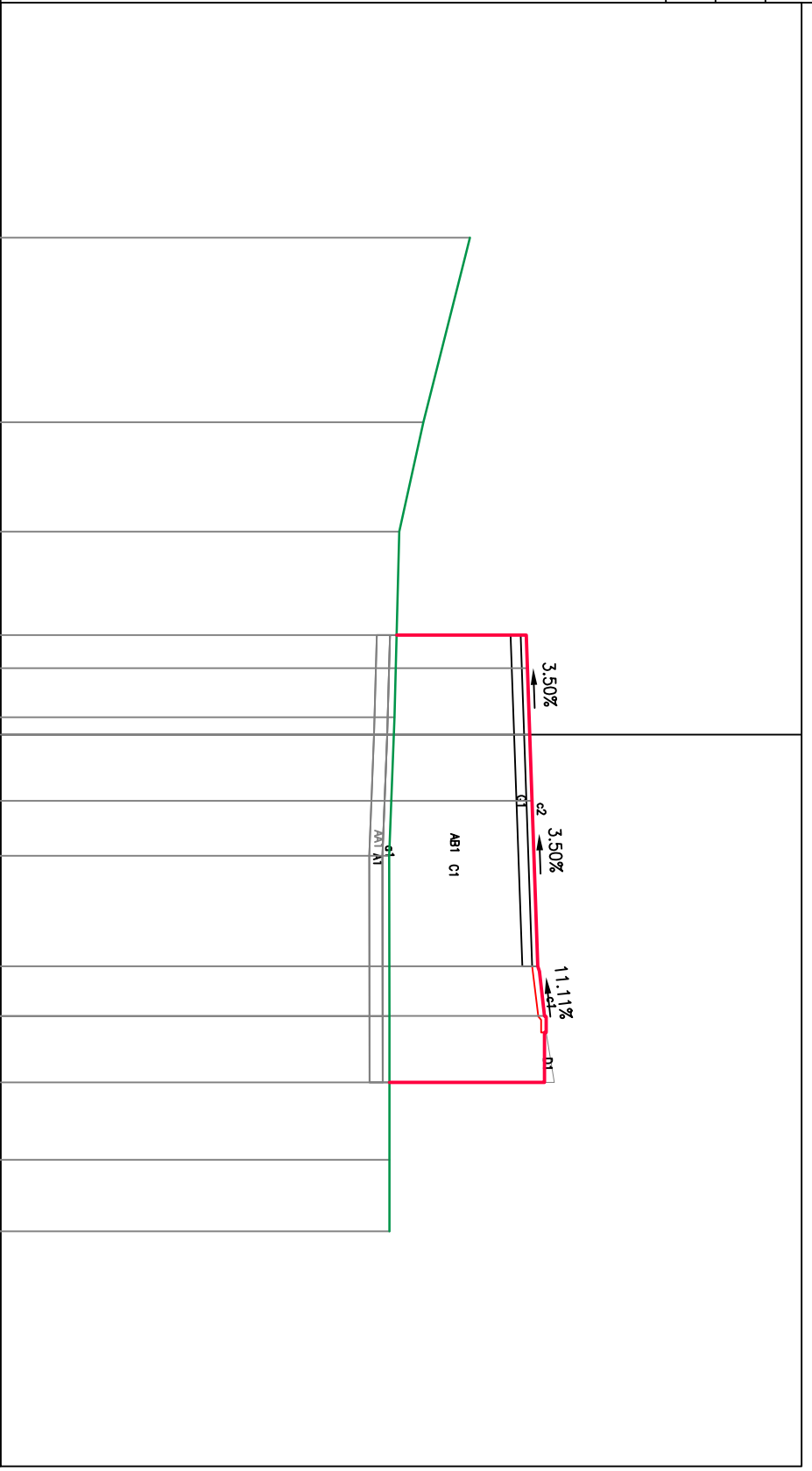
SEZIONE 22-18

PROGRESSIVA 87.69

Scao di Bonifica	5.40 m <sup>2</sup>
A1	5.40 m <sup>2</sup>
Fornitura Materiale per Bonifiche	
AA1	5.40 m <sup>2</sup>
Fornitura Mat. per rilev. Esterni	
AB1	56.25 m <sup>2</sup>
Sistemazione in Rilevato	
C1	56.25 m <sup>2</sup>
Vegetale	
D1	0.26 m <sup>2</sup>
Stabilizzato	
G1	3.00 m <sup>2</sup>
Scotico	
a1	13.50 m
Asfalti	
c1	1.35 m
c2	10.00 m
Totale:	11.35 m

85  
  
 200  
 200

PROGRESSIVE TERRENO	15.00	99.18	100.88
PARZIALI TERRENO	5.57	97.77	96.97
QUOTE TERRENO	3.31	97.04	100.91
PROGRESSIVE PROGETTO	5.60	96.90	100.98
PARZIALI PROGETTO	4.18	96.74	101.05
QUOTE PROGETTO	4.84	96.74	101.23
	4.34	96.75	101.43
	2.16	96.75	101.43



PROFILO A22

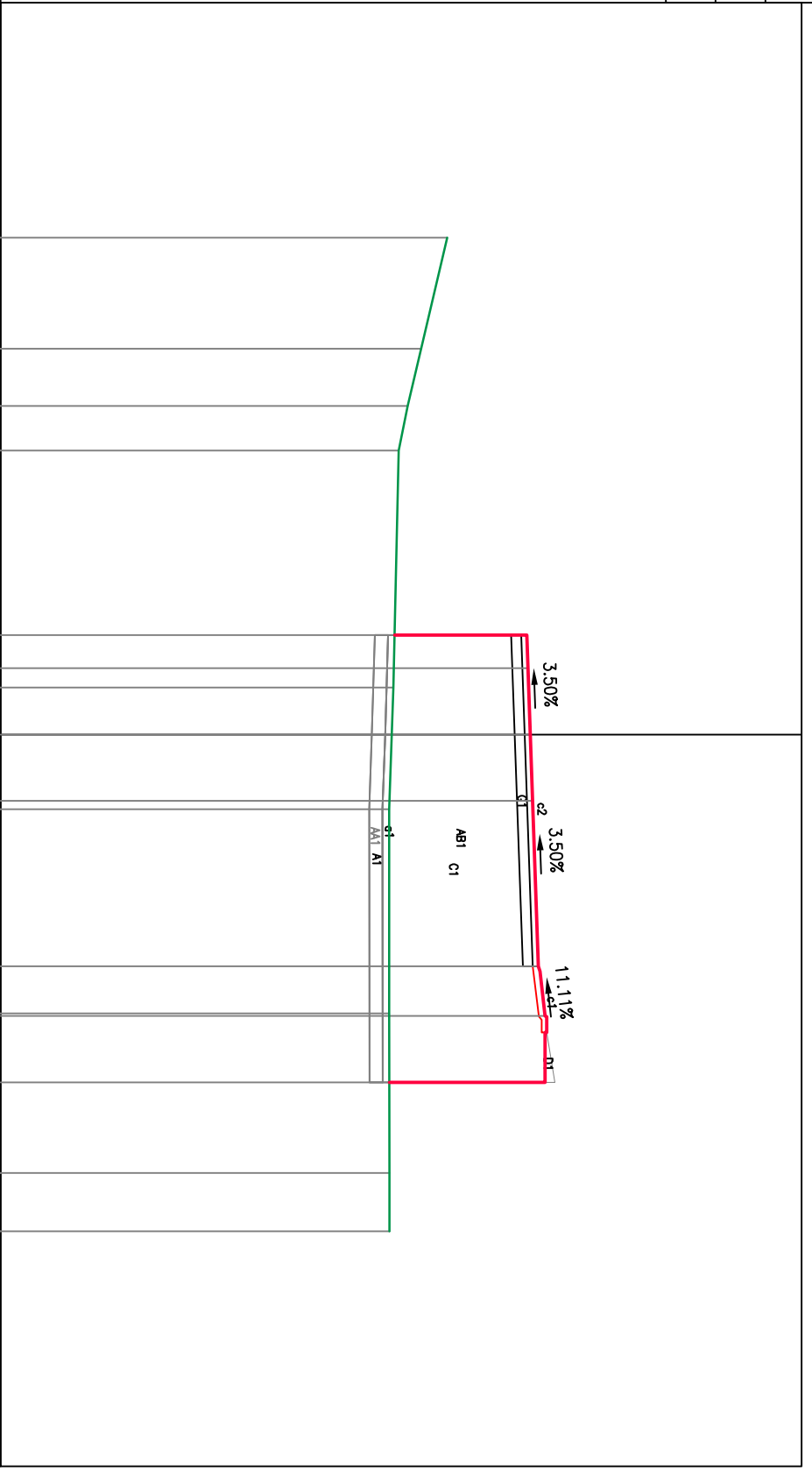
SEZIONE 22-19

PROGRESSIVA 89.01

Scao di Bonifica	5.42 m <sup>2</sup>
A1	5.42 m <sup>2</sup>
Fornitura Materiale per Bonifiche	
AA1	5.42 m <sup>2</sup>
Fornitura Mat. per rilev. Esterni	
AB1	56.88 m <sup>2</sup>
Sistemazione in Rilevato	
C1	56.88 m <sup>2</sup>
Vegetale	
D1	0.26 m <sup>2</sup>
Stabilizzato	
G1	2.99 m <sup>2</sup>
Scotico	
a1	13.50 m
Asfalti	
c1	1.35 m
c2	10.00 m
Totale:	11.35 m

85  
  
 200  
 200

PROGRESSIVE TERRENO	15.00	11.65	9.92	8.58	1.42	2.25	8.42	3.24	5.00
PARZIALI TERRENO	3.35	1.73	1.34	7.16	3.67	6.17	4.82	1.76	
QUOTE TERRENO	98.49	97.70	97.30	97.03	96.87	96.74	96.74	96.75	96.75
PROGRESSIVE PROGETTO	-3.00	-3.00	2.00	0.00	2.00	7.00	8.50	10.50	10.50
PARZIALI PROGETTO	1.00	2.00	2.00	5.00	1.50	2.00			
QUOTE PROGETTO	100.90	96.91	100.93	101.00	101.07	101.25	101.45	96.75	101.45



PROFLO A22

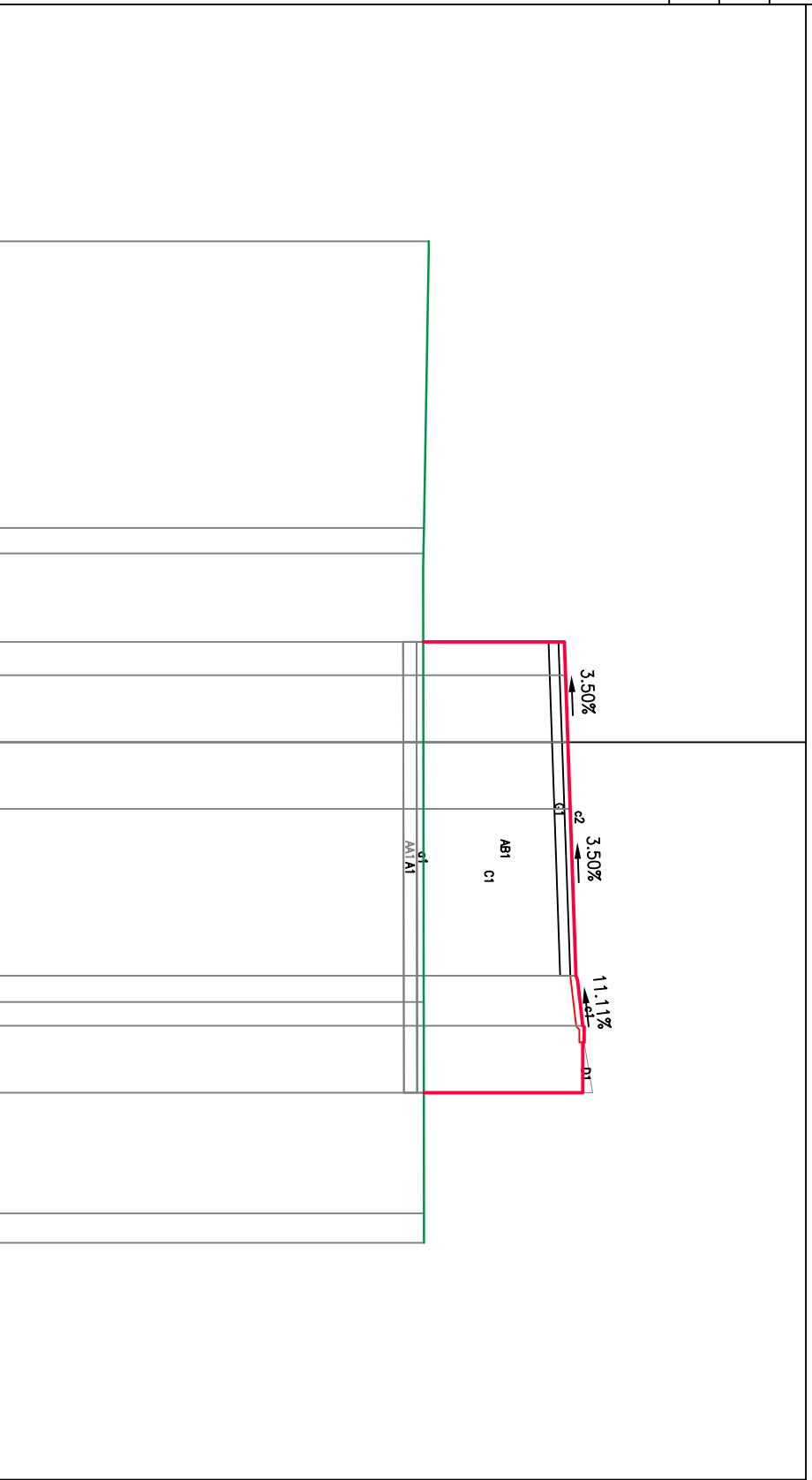
SEZIONE 22-20

PROGRESSIVA 93.18

Scao di Bonifica	5.40 m <sup>2</sup>
A1	5.40 m <sup>2</sup>
Fornitura Materiale per Bonifiche	
AA1	5.40 m <sup>2</sup>
Fornitura Mat. per rilev. Esterni	
AB1	58.14 m <sup>2</sup>
Sistemazione in Rilevato	
C1	58.14 m <sup>2</sup>
Vegetale	
D1	0.26 m <sup>2</sup>
Stabilizzato	
G1	3.00 m <sup>2</sup>
Scotico	
a1	13.50 m
Asfalti	
c1	1.35 m
c2	10.00 m
Totale:	11.35 m

84  
 200  
 200

PROGRESSIVE TERRENO	15.00	96.89	96.74	96.73	100.95	96.72	100.99	101.06	101.13	101.30	101.50	96.74	101.50	96.75	96.75
PARZIALI TERRENO	8.59		0.76				1.00	2.00	2.00	5.00	1.50	2.00		0.88	
QUOTE TERRENO															
PROGRESSIVE PROGETTO					-3.00	-3.00	2.00	0.00	2.00	7.00	8.50	10.50	10.50		
PARZIALI PROGETTO															
QUOTE PROGETTO															



PROFILO A22

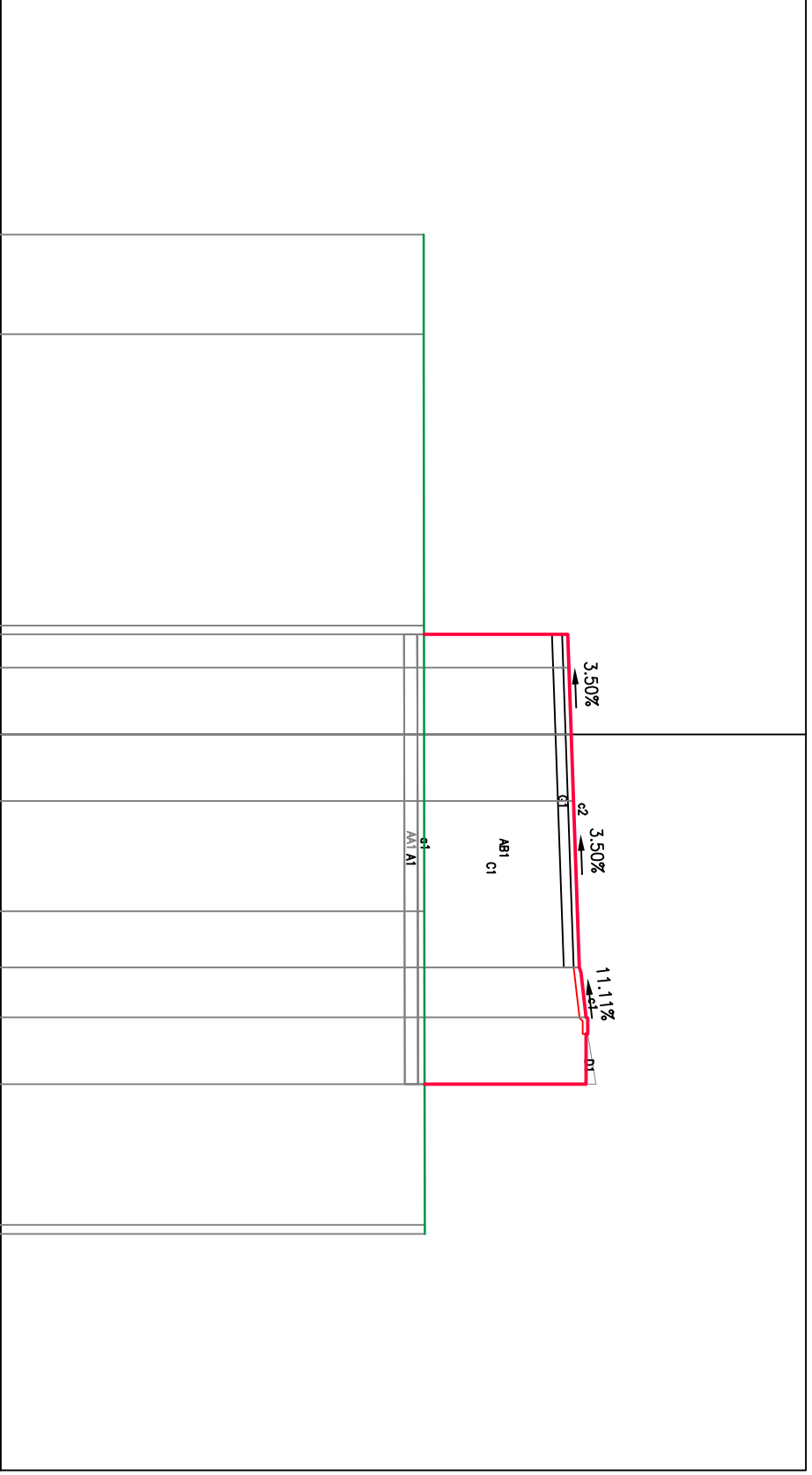
SEZIONE 22-21

PROGRESSIVA 99.70

Scao di Bonifica	5.40 m <sup>2</sup>
A1	5.40 m <sup>2</sup>
Fornitura Materiale per Bonifiche	
AA1	5.40 m <sup>2</sup>
Fornitura Mat. per rilev. Esterni	
AB1	59.35 m <sup>2</sup>
Sistemazione in Rilevato	
C1	59.35 m <sup>2</sup>
Vegetale	
D1	0.27 m <sup>2</sup>
Stabilizzato	
G1	2.99 m <sup>2</sup>
Scotico	
a1	13.50 m
Asfalti	
c1	1.35 m
c2	10.00 m
Totale:	11.35 m

84  
  
 200  
 200

PROGRESSIVE TERRENO	15.00	12.01	3.27	5.31	14.73	5.00
PARZIALI TERRENO	2.99	8.74	8.58	9.42	0.27	
QUOTE TERRENO	96.71	96.71	96.72	96.73	96.75	96.75
PROGRESSIVE PROGETTO	-3.00	-3.00	-3.00	-3.00	-3.00	-3.00
PARZIALI PROGETTO	1.00	2.00	2.00	5.00	1.50	2.00
QUOTE PROGETTO	101.04	101.07	101.14	101.21	101.39	101.59



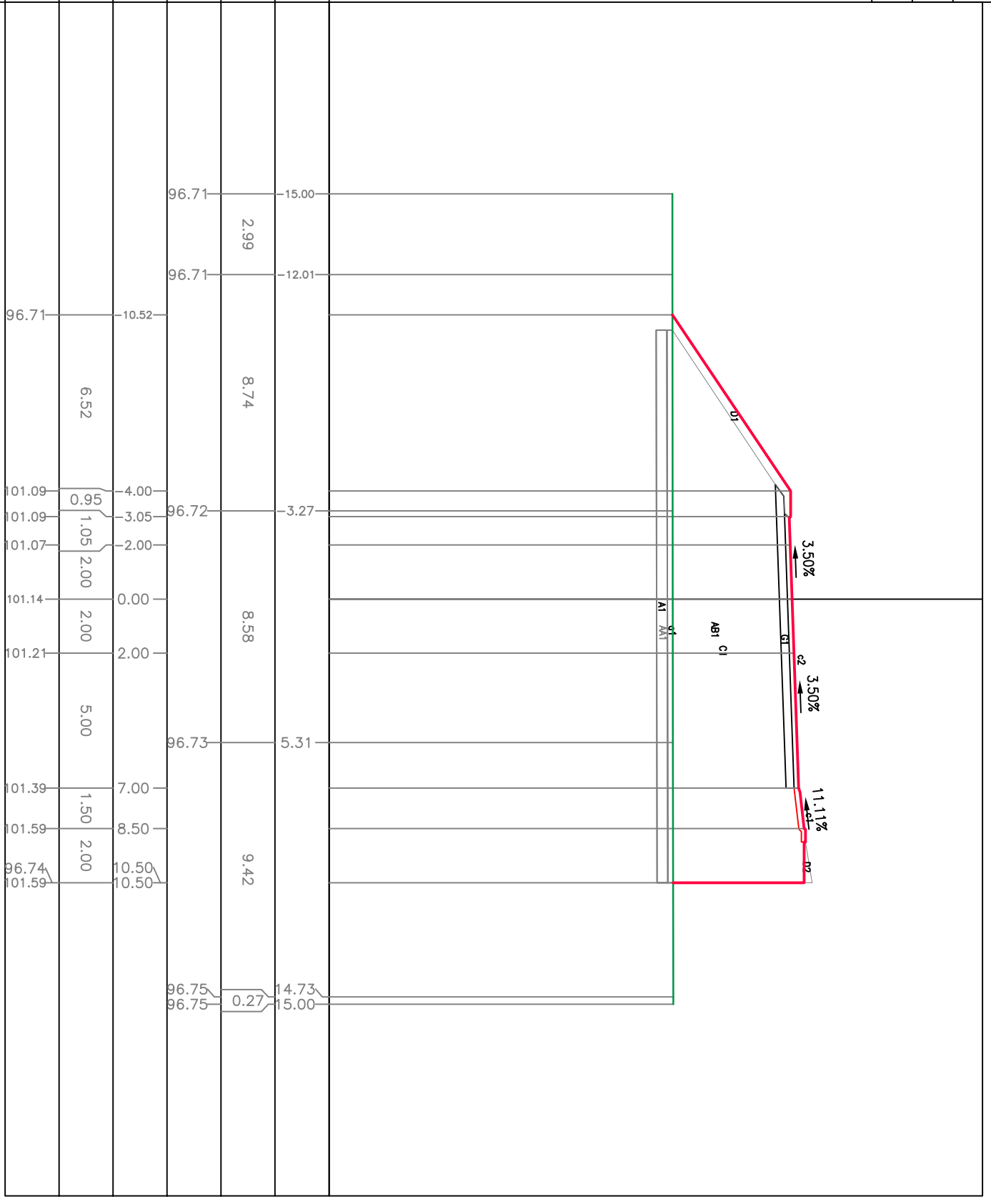
PROFILO A22

SEZIONE 22-22

PROGRESSIVA 99.70

Scao di Bonifica	8.18 m <sup>2</sup>
A1	8.18 m <sup>2</sup>
Fornitura Materiale per Bonifiche	
AA1	8.18 m <sup>2</sup>
Fornitura Mat. per rilev. Esterni	
AB1	76.35 m <sup>2</sup>
Sistemazione in Rilevato	
C1	76.35 m <sup>2</sup>
Vegetale	
D1	2.69 m <sup>2</sup>
D2	0.27 m <sup>2</sup>
Totale:	2.96 m <sup>2</sup>
Stabilizzato	
G1	3.30 m <sup>2</sup>
Scotico	
a1	20.46 m
Asfalti	
c1	1.35 m
c2	10.00 m
Totale:	11.35 m

84  
  
 200  
 200



PROGRESSIVE TERRENO	
PARZIALI TERRENO	
QUOTE TERRENO	
PROGRESSIVE PROGETTO	
PARZIALI PROGETTO	
QUOTE PROGETTO	

PROGRESSIVE TERRENO	15.00	12.01	10.52	3.27	5.31	8.58	9.42	14.73	15.00			
PARZIALI TERRENO	2.99	8.74							0.27			
QUOTE TERRENO	96.71	96.71	96.71	96.72	96.73	96.74	96.75	96.75				
PROGRESSIVE PROGETTO			10.52	4.00	3.05	2.00	0.00	2.00	7.00	8.50	10.50	10.50
PARZIALI PROGETTO			6.52	0.95	1.05	2.00	2.00	5.00	1.50	2.00		
QUOTE PROGETTO			96.71	101.09	101.09	101.07	101.14	101.21	101.39	101.59	96.74	101.59

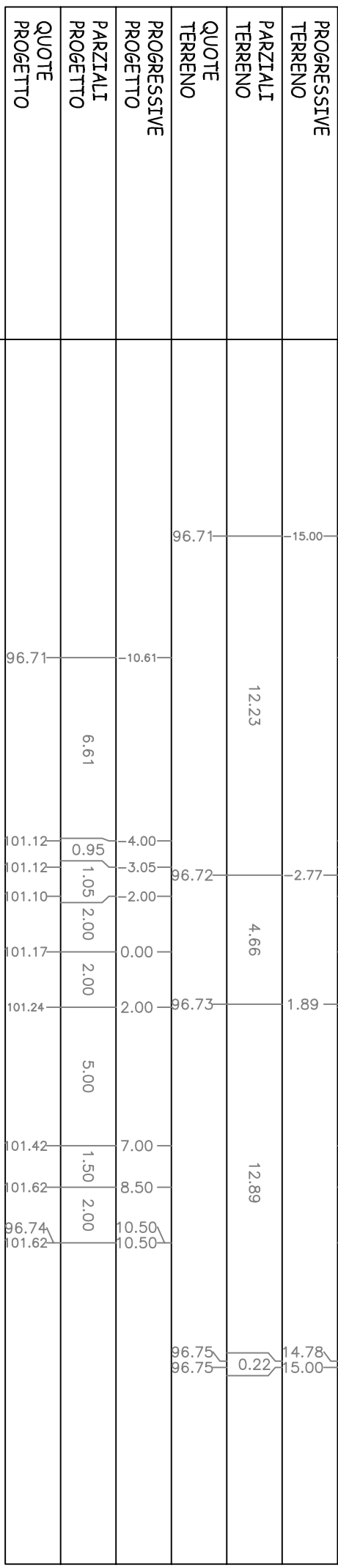
PROFILO A22

SEZIONE 22-23

PROGRESSIVA 103.98

Scao di Bonifica	8.21 m <sup>2</sup>
A1	8.21 m <sup>2</sup>
Fornitura Materiale per Bonifiche	
AA1	8.21 m <sup>2</sup>
Fornitura Mat. per rilev. Esterni	
AB1	77.06 m <sup>2</sup>
Sistemazione in Rilevato	
C1	77.06 m <sup>2</sup>
Vegetale	
D1	2.75 m <sup>2</sup>
D2	0.26 m <sup>2</sup>
Totale:	3.01 m <sup>2</sup>
Stabilizzato	
G1	3.31 m <sup>2</sup>
Scotico	
a1	20.51 m
Asfalti	
c1	1.35 m
c2	10.00 m
Totale:	11.35 m

84  
  
 200  
 200



PROGRESSIVE TERRENO	15.00	10.61	96.71
PARZIALI TERRENO	12.23	4.66	12.89
QUOTE TERRENO	96.71	96.72	96.73
PROGRESSIVE PROGETTO	10.61	4.00	10.50
PARZIALI PROGETTO	6.61	0.95	1.50
QUOTE PROGETTO	96.71	101.12	101.62




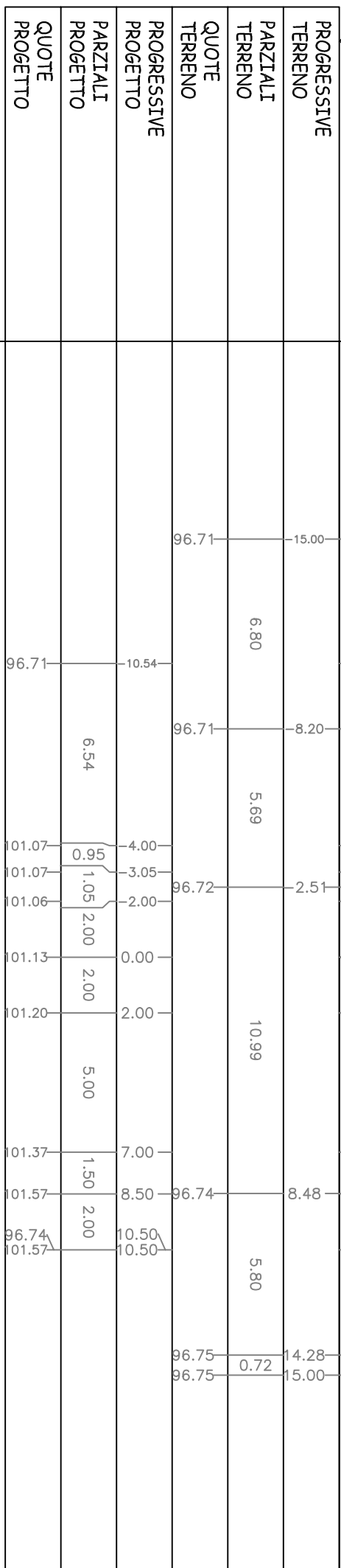
PROFILO A22

SEZIONE 22-24

PROGRESSIVA 110.98

Scao di Bonifica	8.18 m <sup>2</sup>
A1	8.18 m <sup>2</sup>
Fornitura Materiale per Bonifiche	8.18 m <sup>2</sup>
AA1	76.03 m <sup>2</sup>
Fornitura Mat. per rilev. Esterni	76.03 m <sup>2</sup>
AB1	76.03 m <sup>2</sup>
Sistemazione in Rilevato	76.03 m <sup>2</sup>
C1	76.03 m <sup>2</sup>
Vegetale	2.72 m <sup>2</sup>
D1	0.27 m <sup>2</sup>
D2	2.99 m <sup>2</sup>
Totale:	3.31 m <sup>2</sup>
Stabilizzato	20.44 m
G1	1.35 m
Scotico	10.00 m
a1	11.35 m
Asfatti	
c1	
c2	
Totale:	

86  
  
 200  
 200



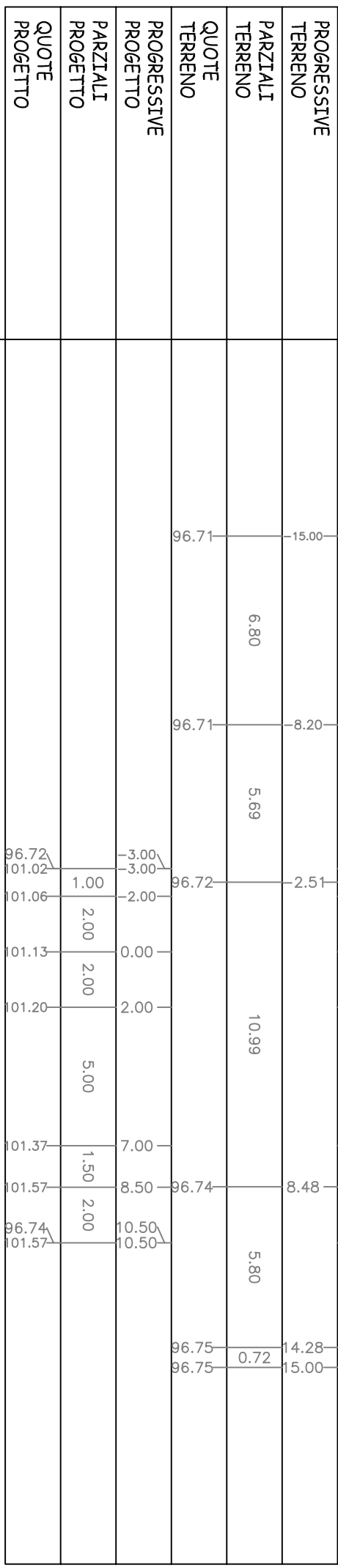
PROFILO A22

SEZIONE 22-24A

PROGRESSIVA 110.99

Scao di Bonifica	5.40 m <sup>2</sup>
A1	5.40 m <sup>2</sup>
Fornitura Materiale per Bonifiche	
AA1	5.40 m <sup>2</sup>
Fornitura Mat. per rilev. Esterni	
AB1	59.14 m <sup>2</sup>
Sistemazione in Rilevato	
C1	59.14 m <sup>2</sup>
Vegetale	
D1	0.27 m <sup>2</sup>
Stabilizzato	
G1	3.01 m <sup>2</sup>
Scotico	
a1	13.50 m
Asfalti	
c1	1.35 m
c2	10.00 m
Totale:	11.35 m

86  
  
 200  
 200





PROFILO A22

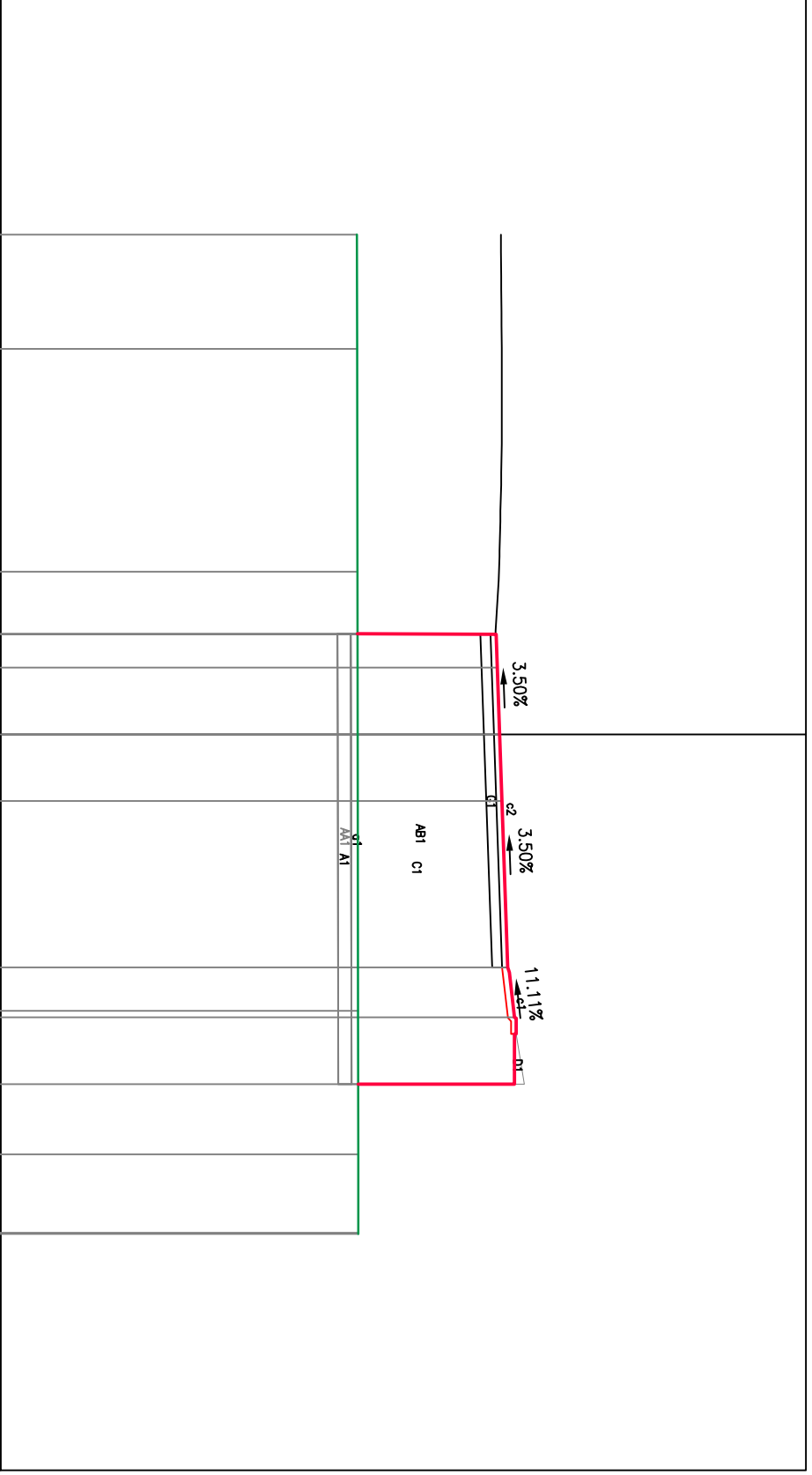
SEZIONE 22-26

PROGRESSIVA 121.15

Scavo di Bonifica	5.41 m <sup>2</sup>
A1	5.41 m <sup>2</sup>
Fornitura Materiale per Bonifiche	
AA1	5.41 m <sup>2</sup>
Fornitura Mat. per rilev. Esterni	
AB1	57.29 m <sup>2</sup>
Sistemazione in Rilevato	
C1	57.29 m <sup>2</sup>
Vegetale	
D1	0.26 m <sup>2</sup>
Stabilizzato	
G1	3.01 m <sup>2</sup>
Scotico	
a1	13.52 m
Asfalti	
c1	1.35 m
c2	10.00 m
Totale:	11.35 m

86  
  
 200  
 200

PROGRESSIVE TERRENO	15.00	11.57	4.89	8.30	12.61	14.97	5.00
PARZIALI TERRENO	3.43	6.68	13.19	4.31	2.36	0.03	
QUOTE TERRENO	96.71	96.71	96.72	96.74	96.75	96.75	96.75
PROGRESSIVE PROGETTO	-3.02	-3.00	-3.00	0.02	0.02	0.02	0.02
PARZIALI PROGETTO	1.00	2.00	2.00	5.00	1.50	2.00	
QUOTE PROGETTO	96.72	100.89	100.92	100.99	101.06	101.24	101.44



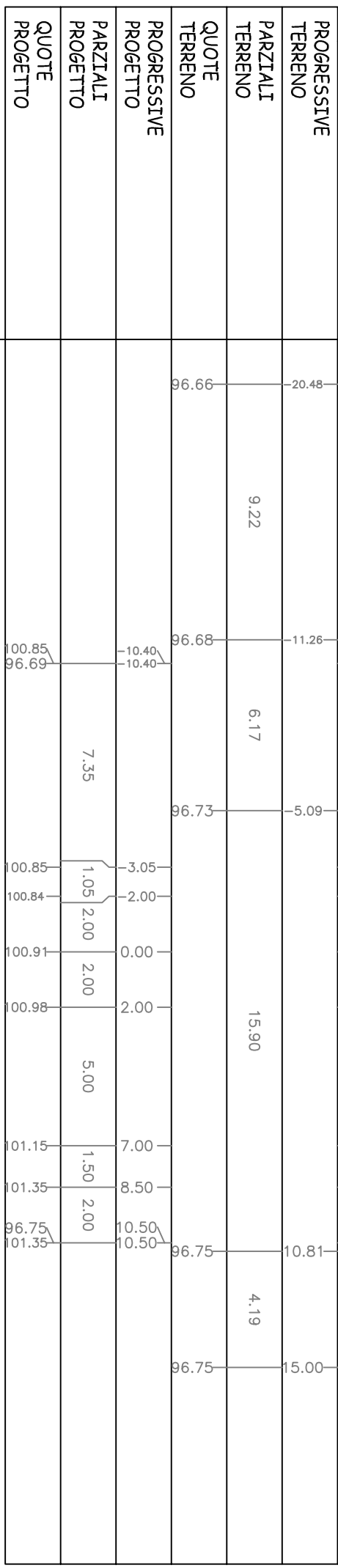
PROFILO A22

SEZIONE 22-27

PROGRESSIVA 127.19

Scao di Bonifica	8.36 m <sup>2</sup>
A1	8.36 m <sup>2</sup>
Fornitura Materiale per Bonifiche	
AA1	8.36 m <sup>2</sup>
Fornitura Mat. per rilev. Esterni	
AB1	85.78 m <sup>2</sup>
Sistemazione in Rilevato	
C1	85.78 m <sup>2</sup>
Vegetale	
D1	2.05 m <sup>2</sup>
D2	0.27 m <sup>2</sup>
Totale:	2.32 m <sup>2</sup>
Stabilizzato	
G1	3.31 m <sup>2</sup>
Scotico	
a1	20.90 m
Asfatti	
c1	1.35 m
c2	10.00 m
Totale:	11.35 m

84  
200  
200



PROGRESSIVE  
TERRENO

PARZIALI  
TERRENO

QUOTE  
TERRENO

PROGRESSIVE  
PROGETTO

PARZIALI  
PROGETTO

QUOTE  
PROGETTO

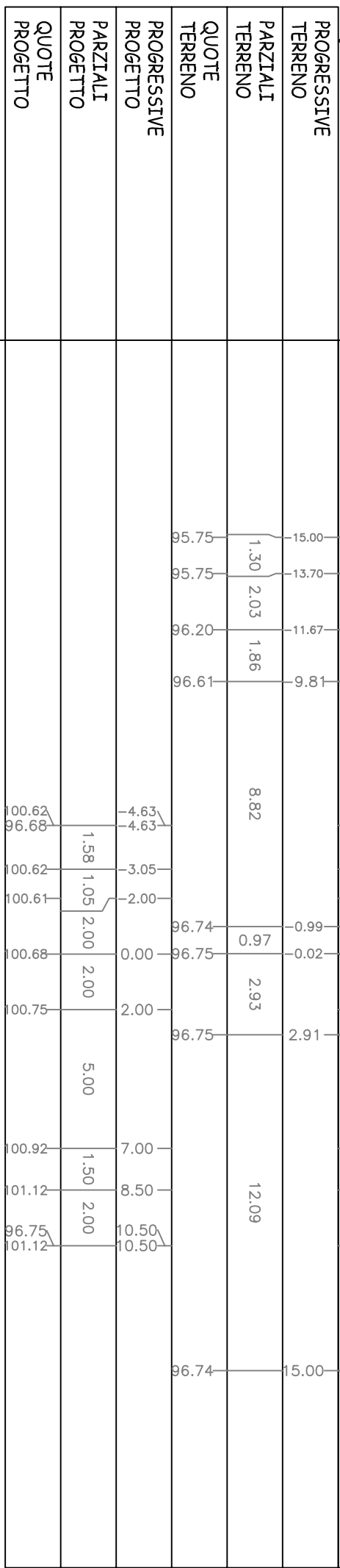
PROFILO A22

SEZIONE 22-28

PROGRESSIVA 135.47

Scavo di Bonifica	6.05 m <sup>2</sup>
A1	
Fornitura Materiale per Bonifiche	6.05 m <sup>2</sup>
AA1	
Fornitura Mat. per rilev. Esterni	58.70 m <sup>2</sup>
AB1	
Sistemazione in Rilevato	58.70 m <sup>2</sup>
C1	
Vegetale	
D1	0.26 m <sup>2</sup>
D2	0.57 m <sup>2</sup>
Totale:	0.83 m <sup>2</sup>
Stabilizzato	
G1	3.31 m <sup>2</sup>
Scotico	
a1	15.13 m
Asfalti	
c1	1.35 m
c2	10.00 m
Totale:	11.35 m

84  
200  
200



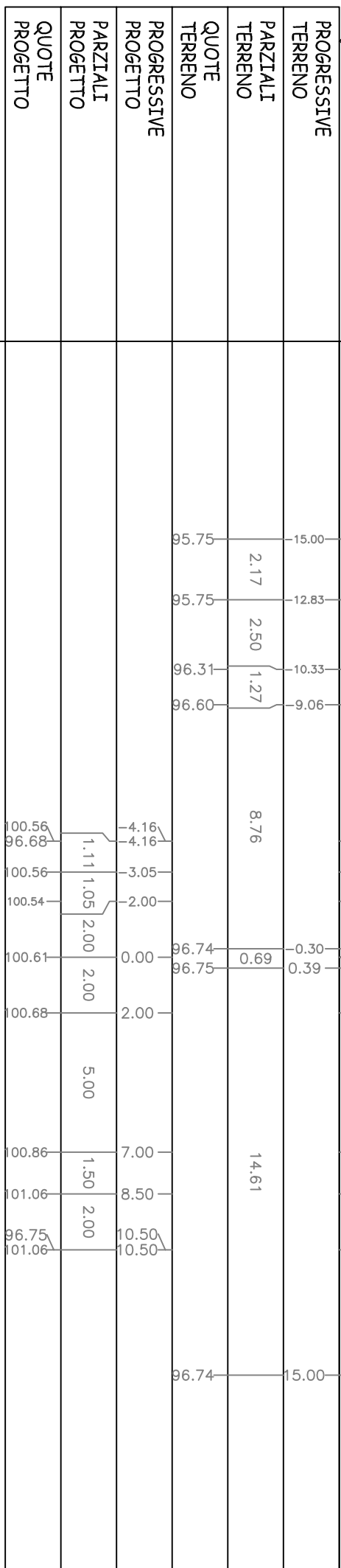
PROFILO A22

SEZIONE 22-29

PROGRESSIVA 137.15

Scavo di Bonifica	5.86 m <sup>2</sup>
A1	5.86 m <sup>2</sup>
Fornitura Materiale per Bonifiche	
AA1	5.86 m <sup>2</sup>
Fornitura Mat. per rilev. Esterni	
AB1	56.21 m <sup>2</sup>
Sistemazione in Rilevato	
C1	56.21 m <sup>2</sup>
Vegetale	
D1	0.26 m <sup>2</sup>
D2	0.33 m <sup>2</sup>
Totale:	0.59 m <sup>2</sup>
Stabilizzato	
G1	3.27 m <sup>2</sup>
Scotico	
a1	14.66 m
Asfalti	
c1	1.35 m
c2	10.00 m
Totale:	11.35 m

84  
  
 200  
 200



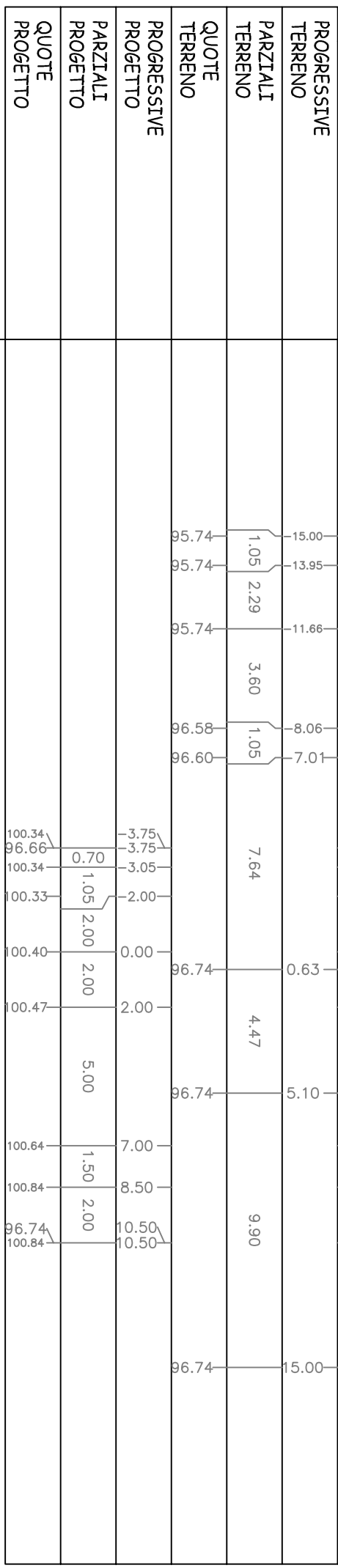
PROFILO A22

SEZIONE 22-30

PROGRESSIVA 142.62

Scao di Bonifica	5.70 m <sup>2</sup>
A1	5.70 m <sup>2</sup>
Fornitura Materiale per Bonifiche	5.70 m <sup>2</sup>
AA1	5.70 m <sup>2</sup>
Fornitura Mat. per rilev. Esterni	51.83 m <sup>2</sup>
AB1	51.83 m <sup>2</sup>
Sistemazione in Rilevato	51.83 m <sup>2</sup>
C1	51.83 m <sup>2</sup>
Vegetale	
D1	0.26 m <sup>2</sup>
D2	0.17 m <sup>2</sup>
Totale:	0.43 m <sup>2</sup>
Stabilizzato	
G1	3.22 m <sup>2</sup>
Scotico	
a1	14.25 m
Asfalti	
c1	1.35 m
c2	10.00 m
Totale:	11.35 m

84  
200  
200





PROFILO A22

SEZIONE 22-31

PROGRESSIVA 142.92

Scao di Bonifica	5.70 m <sup>2</sup>
A1	5.70 m <sup>2</sup>
Fornitura Materiale per Bonifiche	
AA1	5.70 m <sup>2</sup>
Fornitura Mat. per rilev. Esterni	
AB1	51.67 m <sup>2</sup>
Sistemazione in Rilevato	
C1	51.67 m <sup>2</sup>
Vegetale	
D1	0.26 m <sup>2</sup>
D2	0.16 m <sup>2</sup>
Totale:	0.42 m <sup>2</sup>
Stabilizzato	
G1	3.22 m <sup>2</sup>
Scotico	
a1	14.25 m
Asfalti	
c1	1.35 m
c2	10.00 m
Totale:	11.35 m

84  
200  
200

