

Città Metropolitana  
di Milano

Progettazione esecutiva e realizzazione dei lavori di  
riqualifica e potenziamento della S.P. EX S.S. 415  
“Paullese” – 2° Lotto – 1° Stralcio tratto “A” da S.P. 39  
“Cerca” alla progr. Km 12+746 (Intersezione TEEM)

## PROGETTO ESECUTIVO

RESPONSABILE DEL PROCEDIMENTO

ing. Carlo Maria Merlano

PROGETTAZIONE

Ing. Andrea Orio – OB2 Ingegneria Srl  
Prof. Ing. Antonio Capsoni – B&C Assoc. Ing.  
Ing. Valter Peisino – IG Ingegneria Geotecnica Srl  
Studio Ing. Alessandro Berdini  
Ing. Alex Pellegatta



I. G. INGEGNERIA GEOTECNICA s.r.l.  
Dott. Ing. Valter PEISINO  
ORDINE DEGLI INGEGNERI  
DELLA PROVINCIA DI CUNEO  
n° 753

APPALTATORE



GIMACO COSTRUZIONI Srl

ELABORATO

Sezioni trasversali – Rampe Paullo

doc.094

CODICE

1822\_E\_D\_3.16.2\_2

DATA	10/2018	REDATTO	VT	VER.	RB	APPR.	AO	SCALA	1:200
REVISIONE	DATA	REDATTO	MOTIVAZIONE	APPROVATO	NOME FILE C:\lavori...\1_LAV\1_PRO\3_PE \4_DSGN\20190801_Sezioni trasversali_Rampe_Paullo-rev02				
01	26/10/18		AGGIORNAMENTO						
02	02/08/19		AGGIORNAMENTO		REVISIONI	01	02		



PROFILO Paullo\_S0

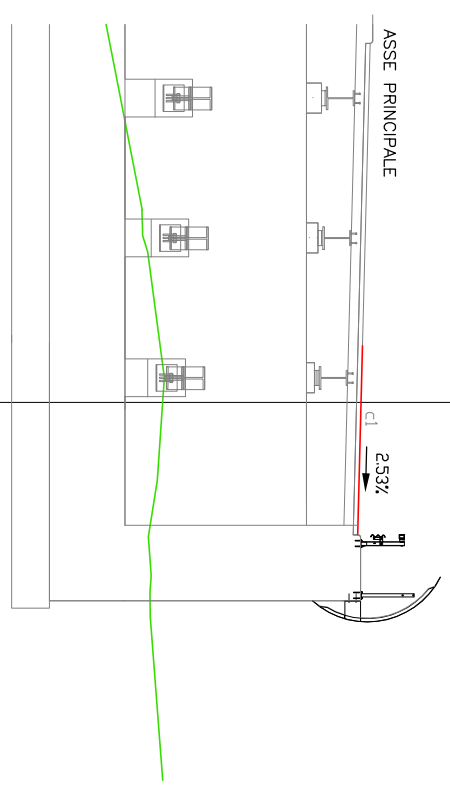
SEZIONE Pau1-2

PROGRESSIVA 20.00

Astfati  
c1 3.25 m

84  
200  
200

PROGRESSIVE TERRENO	
PARZIALI TERRENO	
QUOTE TERRENO	
PROGRESSIVE PROGETTO	
PARZIALI PROGETTO	
QUOTE PROGETTO	



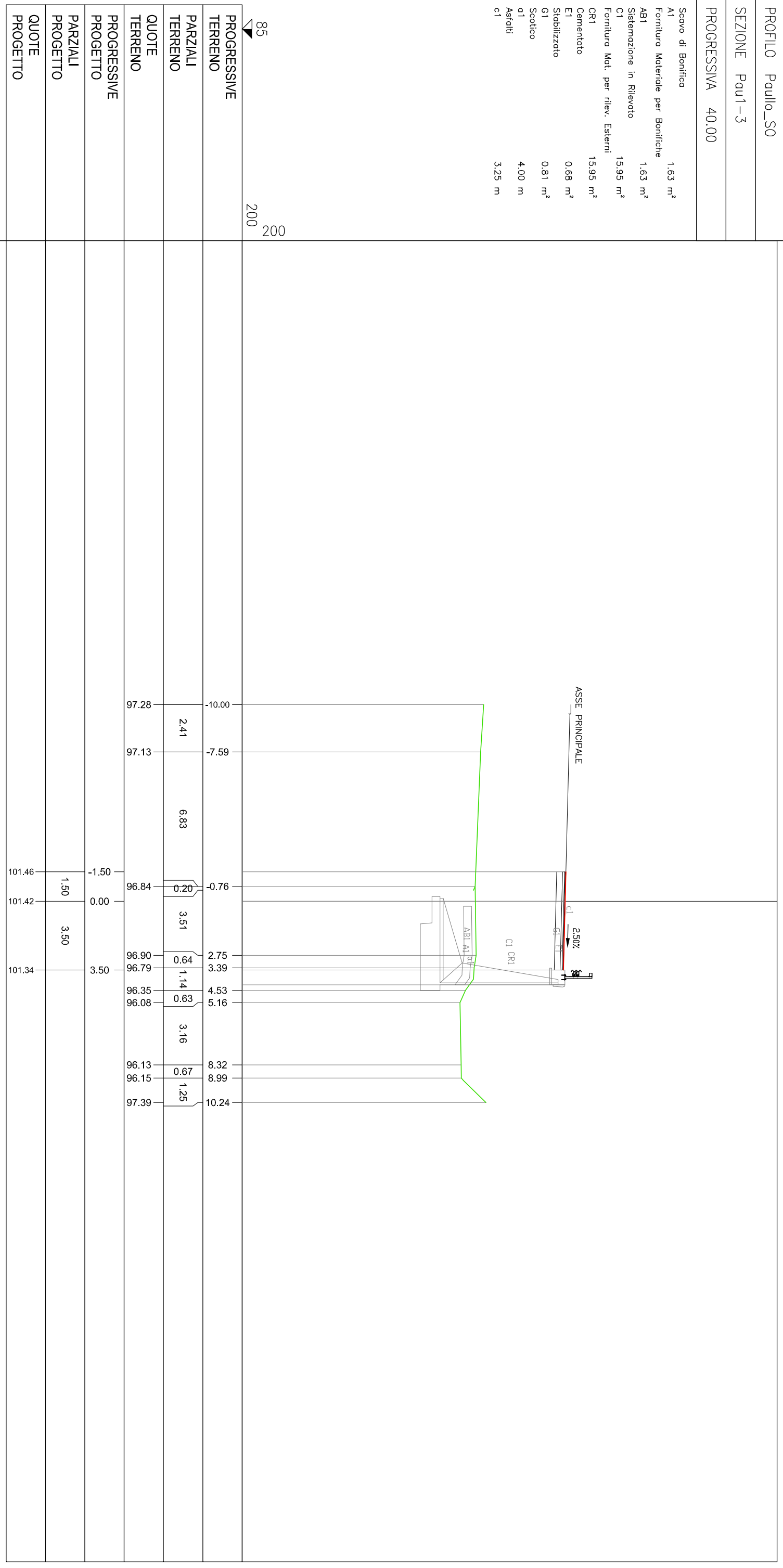
PROFLO PAULLO\_S0

SEZIONE Pau1-3

PROGRESSIVA 40.00

Scavo di Bonifica	1.63 m <sup>2</sup>
A1	
Fornitura Materiale per Bonifiche	1.63 m <sup>2</sup>
AB1	
Sistemazione in Rilevato	15.95 m <sup>2</sup>
C1	
Fornitura Mat. per rilev. Esterni	15.95 m <sup>2</sup>
CR1	
Cementato	0.68 m <sup>2</sup>
E1	
Stabilizzato	0.81 m <sup>2</sup>
G1	
Scotico	4.00 m
a1	
Asfalti	3.25 m
c1	

85  
200  
200



97.28	-10.00
97.13	-7.59
96.84	-0.76
96.90	2.75
96.79	3.39
96.35	4.53
96.08	5.16
96.13	8.32
96.15	8.99
97.39	10.24

101.46	-1.50
101.42	0.00
101.34	3.50

PROGRESSIVE TERRENO	
PARZIALI TERRENO	
QUOTE TERRENO	
PROGRESSIVE PROGETTO	
PARZIALI PROGETTO	
QUOTE PROGETTO	

PROFLO Paolo\_S0

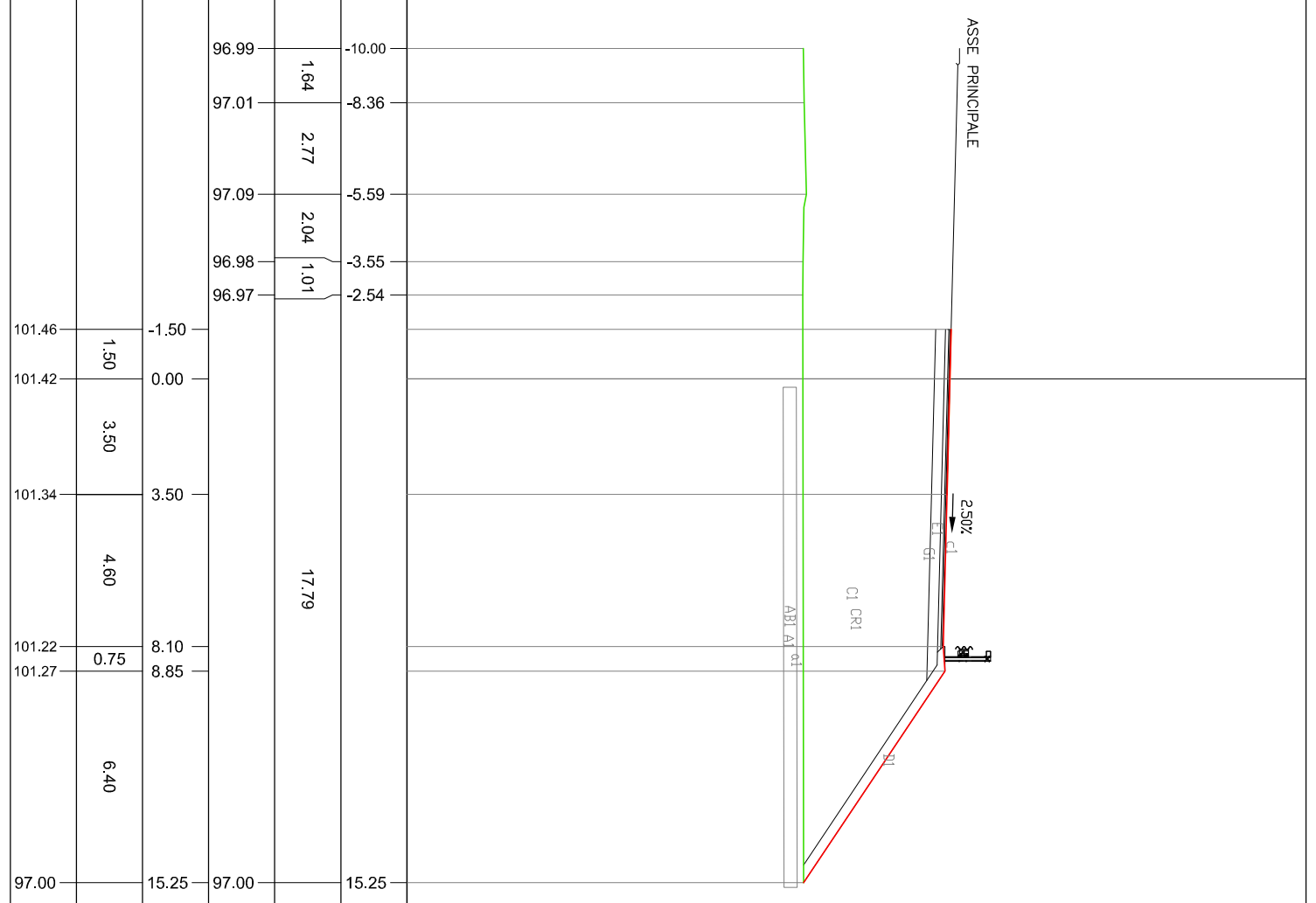
SEZIONE Pau1-4

PROGRESSIVA 60.00

Scavo di Bonifica	
A1	6.06 m <sup>2</sup>
Fornitura Materiale per Bonifiche	
AB1	6.06 m <sup>2</sup>
Sistemazione in Rilevato	
C1	48.73 m <sup>2</sup>
Fornitura Mat. per rilev. Esterni	
CR1	48.73 m <sup>2</sup>
Vegetale	
D1	2.00 m <sup>2</sup>
Cementato	
E1	1.64 m <sup>2</sup>
Stabilizzato	
G1	2.41 m <sup>2</sup>
Scotico	
a1	15.14 m
Asfalti	
c1	7.85 m

85  
 200  
 200

PROGRESSIVE TERRENO											
PARZIALI TERRENO											
QUOTE TERRENO											
PROGRESSIVE PROGETTO											
PARZIALI PROGETTO											
QUOTE PROGETTO											



PROFLO Paullo\_S0

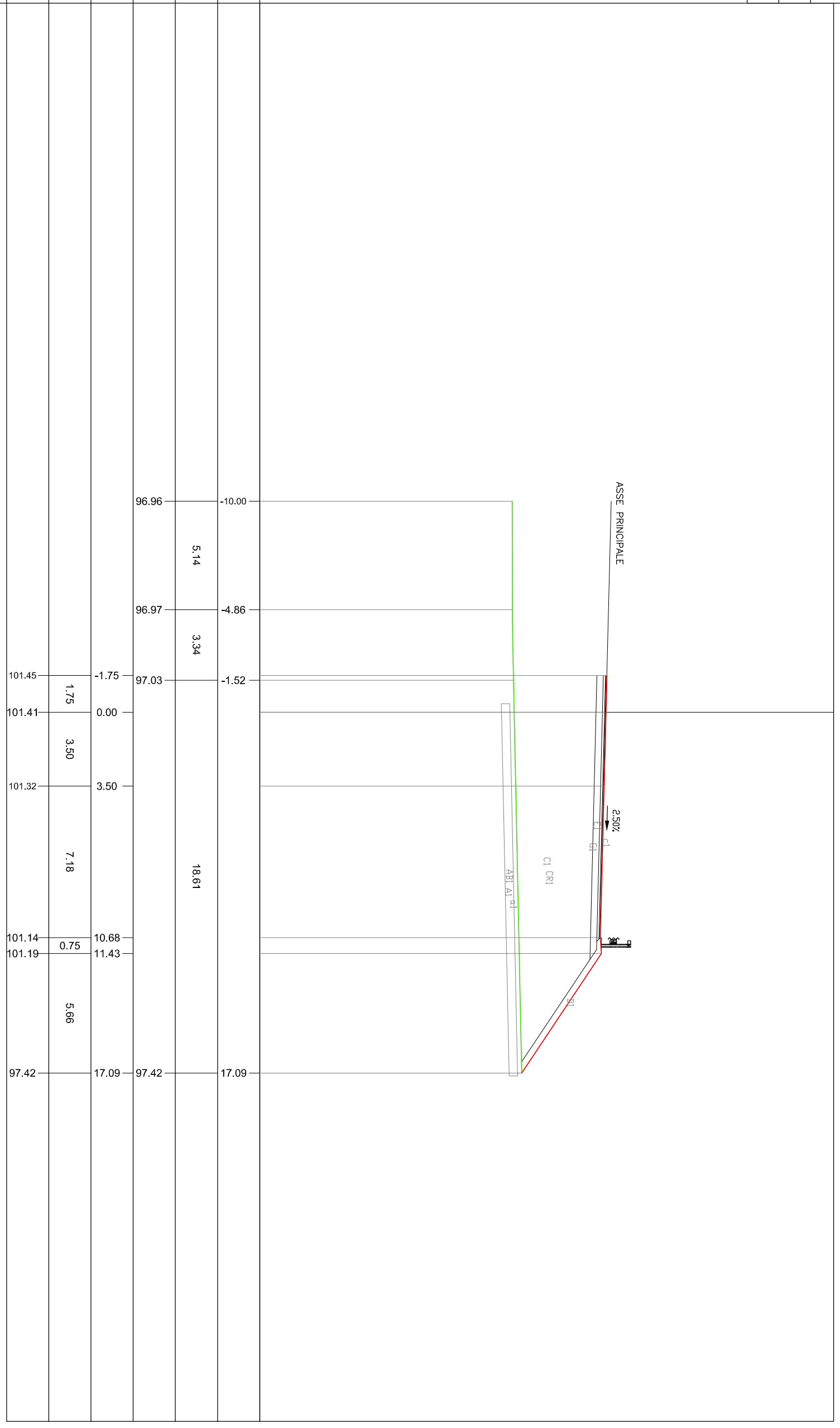
SEZIONE Pau1-5

PROGRESSIVA 80.00

- Scavo di Bonifica A1 7.07 m<sup>2</sup>
- Fornitura Materiale per Bonifiche AB1 7.07 m<sup>2</sup>
- Sistemazione in Rilevato C1 55.77 m<sup>2</sup>
- Fornitura Mat. per rilev. Esterni OR1 55.77 m<sup>2</sup>
- Vegetale D1 1.84 m<sup>2</sup>
- Cementato E1 2.30 m<sup>2</sup>
- Stabilizzato G1 3.22 m<sup>2</sup>
- Scotico a1 17.64 m
- Asfalti c1 11.09 m

85  
 200  
 200

PROGRESSIVE TERRENO									
PARZIALI TERRENO									
QUOTE TERRENO									
PROGRESSIVE PROGETTO									
PARZIALI PROGETTO									
QUOTE PROGETTO									



PROFLO Paolo\_S0

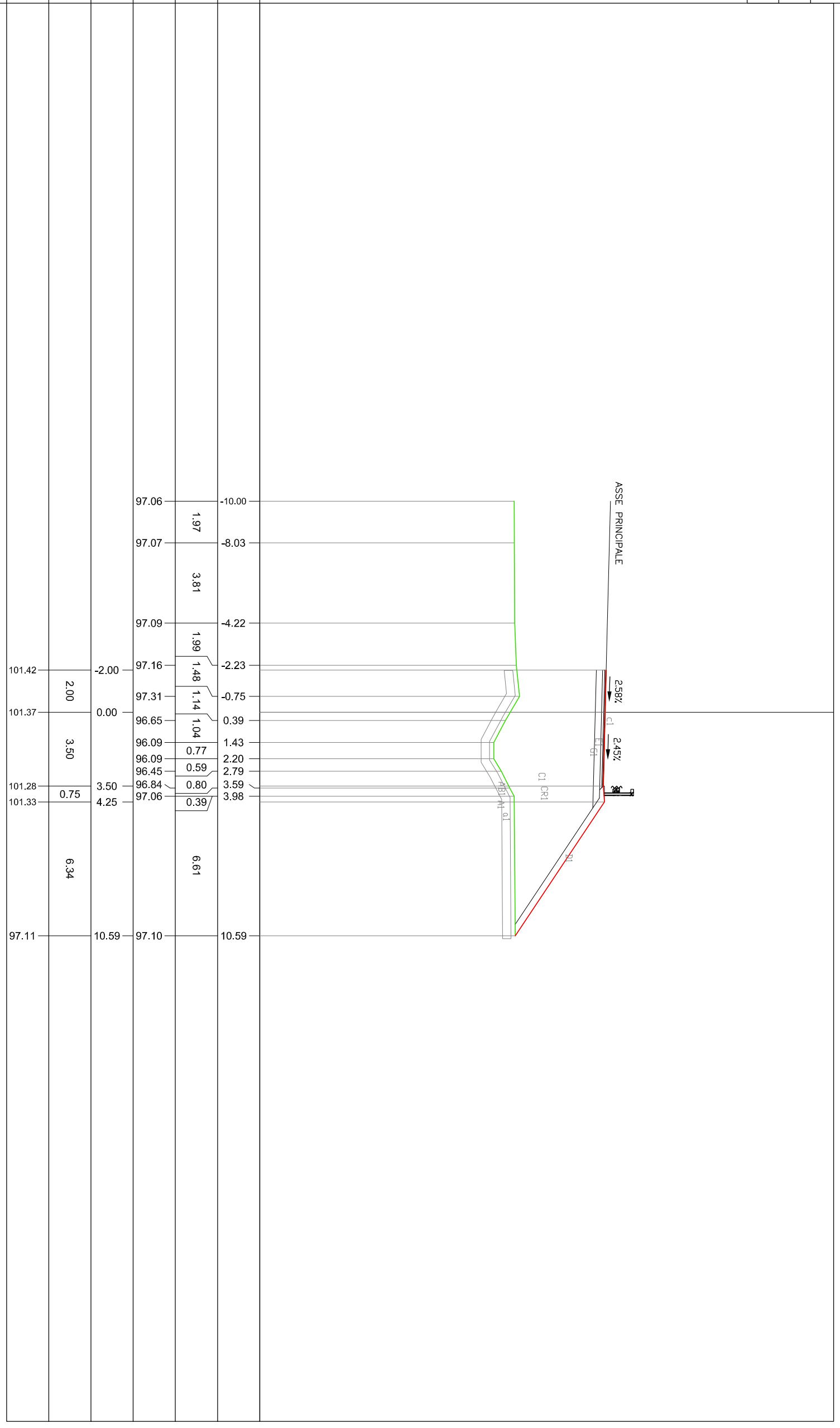
SEZIONE Pau1-6

PROGRESSIVA 100.00

- Scavo di Bonifica A1 5.35 m<sup>2</sup>
- Fornitura Materiale per Bonifiche AB1 5.35 m<sup>2</sup>
- Sistemazione in Rilevato C1 41.34 m<sup>2</sup>
- Fornitura Mat. per rilev. Esterni OR1 41.34 m<sup>2</sup>
- Vegetale D1 1.99 m<sup>2</sup>
- Cementato E1 1.17 m<sup>2</sup>
- Stabilizzato G1 1.82 m<sup>2</sup>
- Scotico a1 12.71 m
- Asfalti c1 5.48 m

85  
 200  
 200

PROGRESSIVE TERRENO
PARZIALI TERRENO
QUOTE TERRENO
PROGRESSIVE PROGETTO
PARZIALI PROGETTO
QUOTE PROGETTO



101.42	-2.00	97.16	1.99	1.48	1.14	1.04	0.77	2.20	2.79	3.59	3.98	10.59			
101.37	0.00	97.31	1.48	1.14	1.04	0.77	0.59	2.79	3.59	3.98	10.59	97.10			
101.28	3.50	96.09	0.77	0.59	0.80	0.39	0.39	6.61	10.59	97.10	10.59	97.10			
101.33	0.75	96.45	0.80	0.39	0.39	0.39	0.39	6.61	10.59	97.10	10.59	97.10			
		96.84	0.39	0.39	0.39	0.39	0.39	6.61	10.59	97.10	10.59	97.10			
		96.65	0.39	0.39	0.39	0.39	0.39	6.61	10.59	97.10	10.59	97.10			
		96.09	1.43	2.20	2.79	3.59	3.98	10.59	97.10	10.59	97.10	10.59			
		96.09	2.20	2.79	3.59	3.98	10.59	97.10	10.59	97.10	10.59	97.10			
		96.65	0.39	0.75	1.43	2.20	2.79	3.59	3.98	10.59	97.10	10.59			
		97.06	1.97	3.81	1.99	1.48	1.14	1.04	0.77	2.20	2.79	3.59	3.98	10.59	
		97.07	8.03	1.97	3.81	1.99	1.48	1.14	1.04	0.77	2.20	2.79	3.59	3.98	10.59
		97.06	-10.00	1.97	3.81	1.99	1.48	1.14	1.04	0.77	2.20	2.79	3.59	3.98	10.59

PROFLO Paullo\_S0

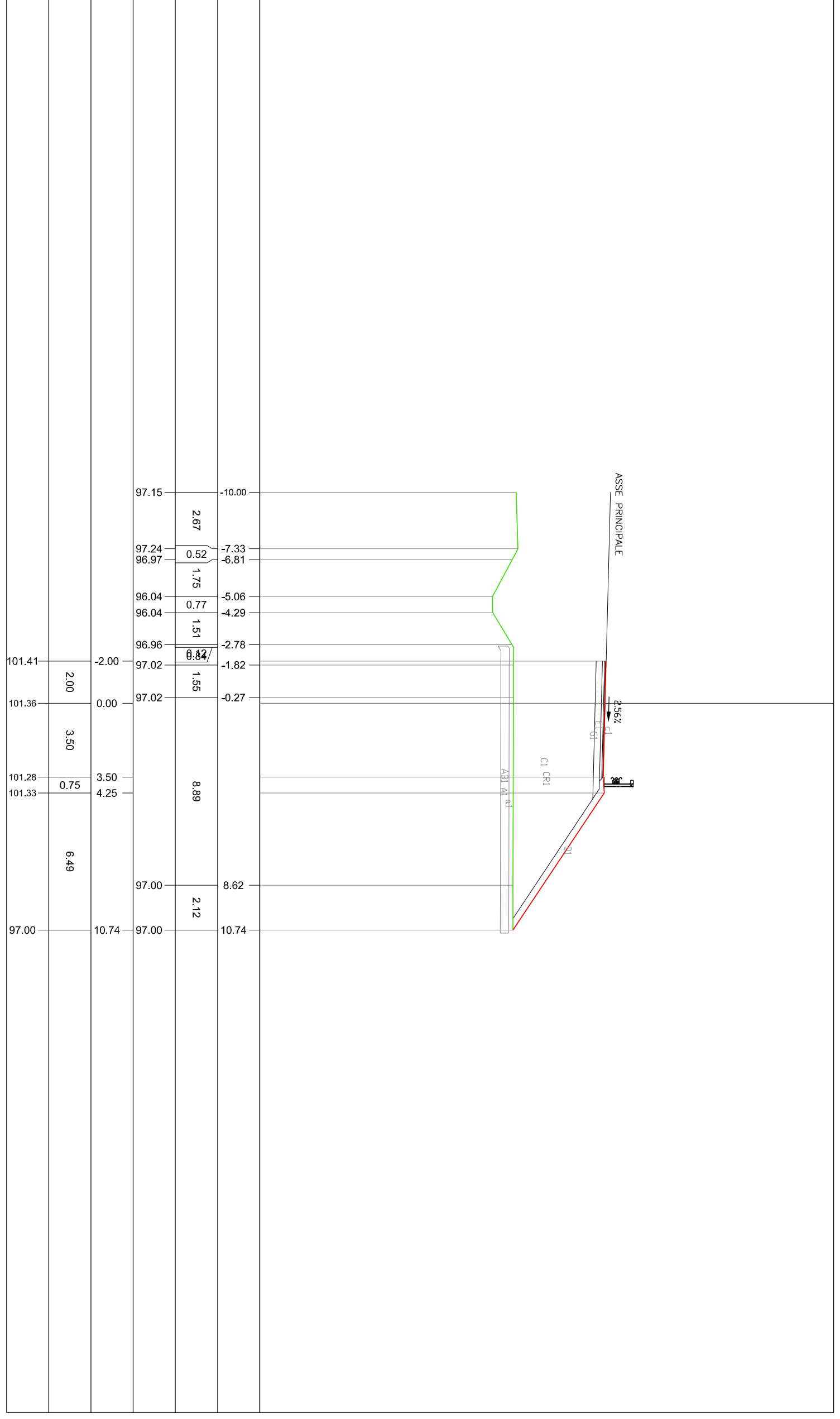
SEZIONE Pau1-7

PROGRESSIVA 108.22

- Scavo di Bonifica 5.45 m<sup>2</sup>
- A1 Fornitura Materiale per Bonifiche 5.45 m<sup>2</sup>
- AB1 Sistemazione in Rilevato 42.69 m<sup>2</sup>
- C1 Fornitura Mat. per rilev. Esterni 42.69 m<sup>2</sup>
- CR1 Vegetale 2.02 m<sup>2</sup>
- D1 Cementato 1.34 m<sup>2</sup>
- E1 Stabilizzato 2.00 m<sup>2</sup>
- G1 Scotico 13.59 m
- a1 Asfalti 6.21 m
- c1

85  
 200  
 200

PROGRESSIVE TERRENO	
PARZIALI TERRENO	
QUOTE TERRENO	
PROGRESSIVE PROGETTO	
PARZIALI PROGETTO	
QUOTE PROGETTO	



101.41	2.00	3.50	0.75	6.49
101.36				
101.28				
101.33				
97.00				



PROFLO PAULLO\_S0

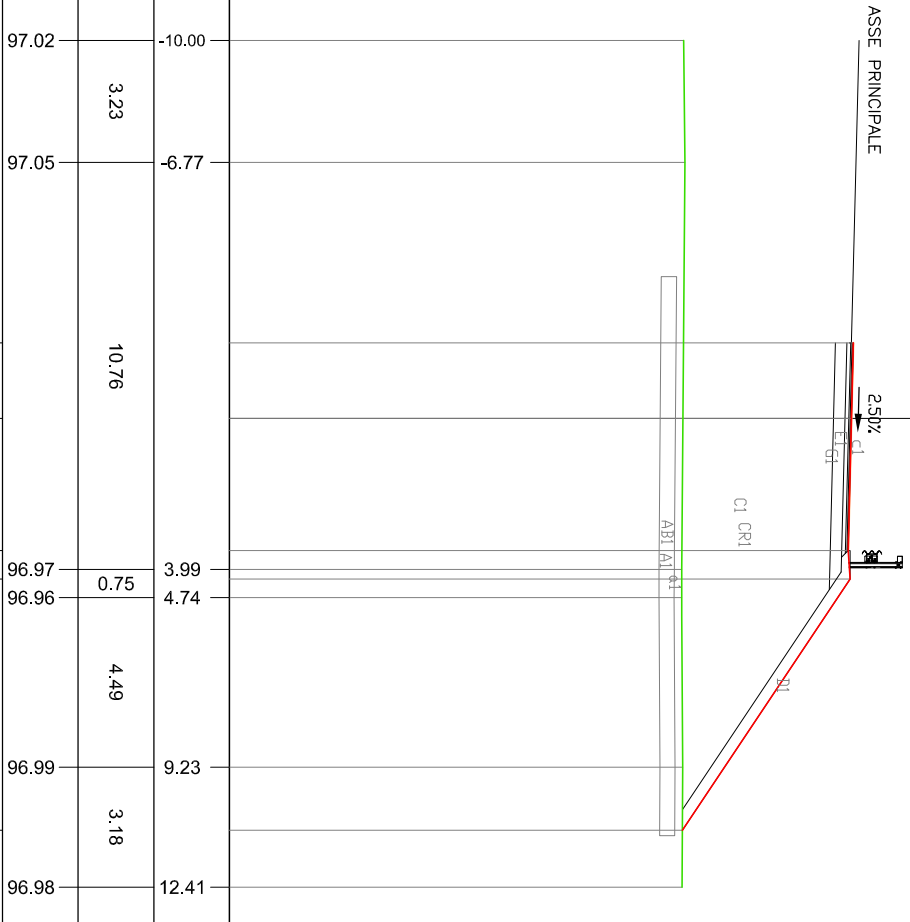
SEZIONE Pau1-8

PROGRESSIVA 120.00

- Scavo di Bonifica A1 5.92 m<sup>2</sup>
- Fornitura Materiale per Bonifiche AB1 5.92 m<sup>2</sup>
- Sistemazione in Rilevato C1 48.53 m<sup>2</sup>
- Fornitura Mat. per rilev. Esterni CR1 48.53 m<sup>2</sup>
- Vegetale D1 2.03 m<sup>2</sup>
- Cementato E1 1.56 m<sup>2</sup>
- Stabilizzato G1 2.21 m<sup>2</sup>
- Scotico a1 14.79 m
- Asfalti c1 7.25 m

85  
 200  
 200

PROGRESSIVE TERRENO									
PARZIALI TERRENO									
QUOTE TERRENO									
PROGRESSIVE PROGETTO									
PARZIALI PROGETTO									
QUOTE PROGETTO									



101.50	2.00	3.50	0.75	6.65	
101.45					
101.36					
101.41					
96.98					


PROFLO Paolo\_S0

SEZIONE Pau1-9

PROGRESSIVA 140.00

Scavo di Bonifica	6.60 m <sup>2</sup>
A1	
Fornitura Materiale per Bonifiche	6.60 m <sup>2</sup>
AB1	
Sistemazione in Rilevato	57.30 m <sup>2</sup>
C1	
Fornitura Mat. per rilev. Esterni	57.30 m <sup>2</sup>
CR1	
Vegetale	2.09 m <sup>2</sup>
D1	
Cementato	1.86 m <sup>2</sup>
E1	
Stabilizzato	2.62 m <sup>2</sup>
G1	
Scotico	16.51 m
a1	
Asfalti	8.72 m
c1	

85  
 200  
 200



PROGRESSIVE  
 TERRENO

PARZIALI  
 TERRENO

QUOTE  
 TERRENO

PROGRESSIVE  
 PROGETTO

PARZIALI  
 PROGETTO

QUOTE  
 PROGETTO

PROFLO Paullo\_S0

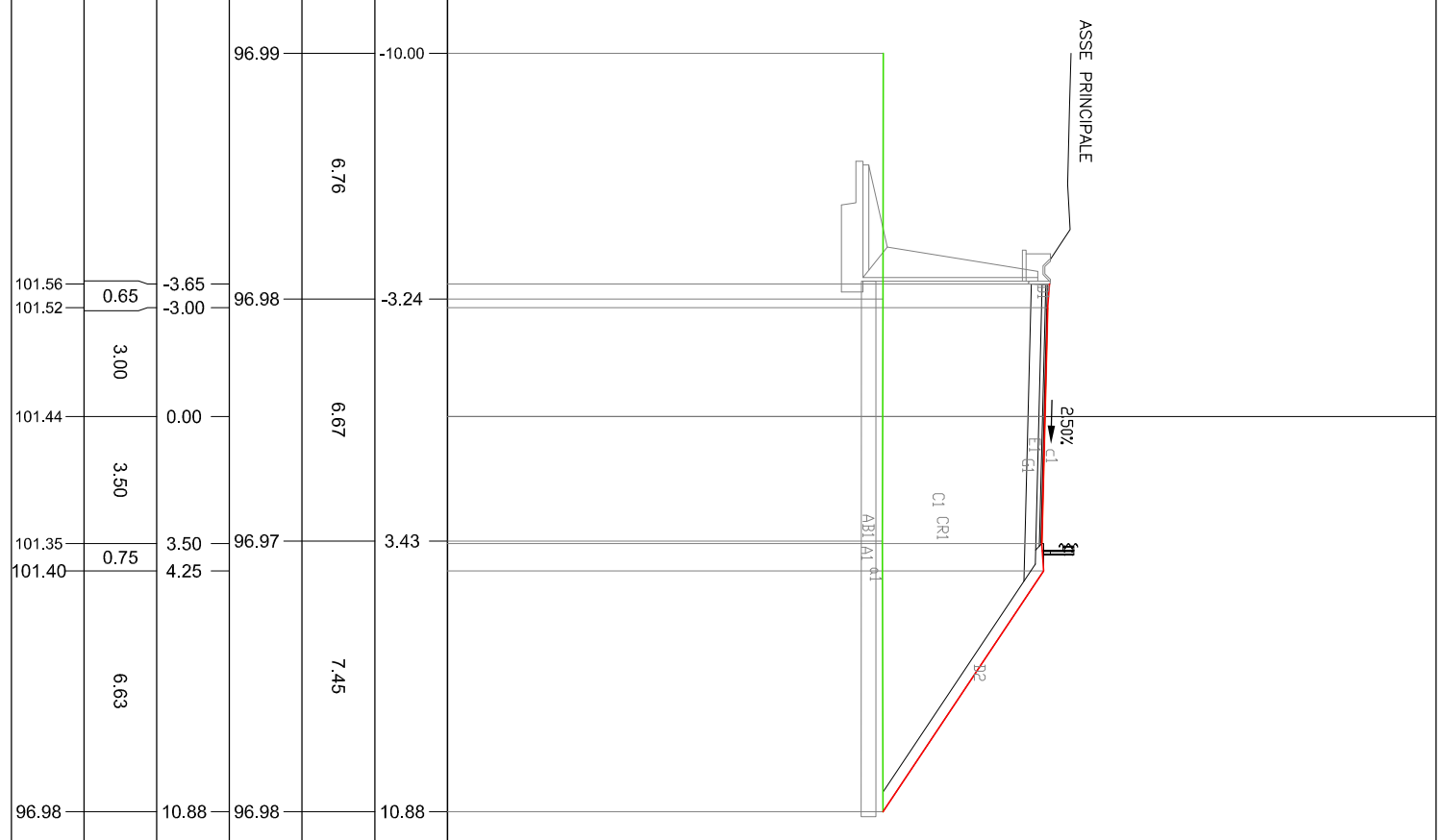
SEZIONE Pau1-10

PROGRESSIVA 160.00

Scavo di Bonifica	
A1	5,90 m <sup>2</sup>
Fornitura Materiale per Bonifiche	
AB1	5,90 m <sup>2</sup>
Sistemazione in Rilevato	
C1	48,34 m <sup>2</sup>
Fornitura Mat. per rilev. Esterni	
CR1	48,34 m <sup>2</sup>
Vegetale	
D1	0,26 m <sup>2</sup>
D2	2,06 m <sup>2</sup>
Totale:	2,32 m <sup>2</sup>
Cementato	
E1	1,43 m <sup>2</sup>
Stabilizzato	
G1	2,26 m <sup>2</sup>
Scotico	
o1	14,75 m
Asfalti	
c1	6,50 m

85  
200  
200

PROGRESSIVE TERRENO							
PARZIALI TERRENO							
QUOTE TERRENO							
PROGRESSIVE PROGETTO							
PARZIALI PROGETTO							
QUOTE PROGETTO							



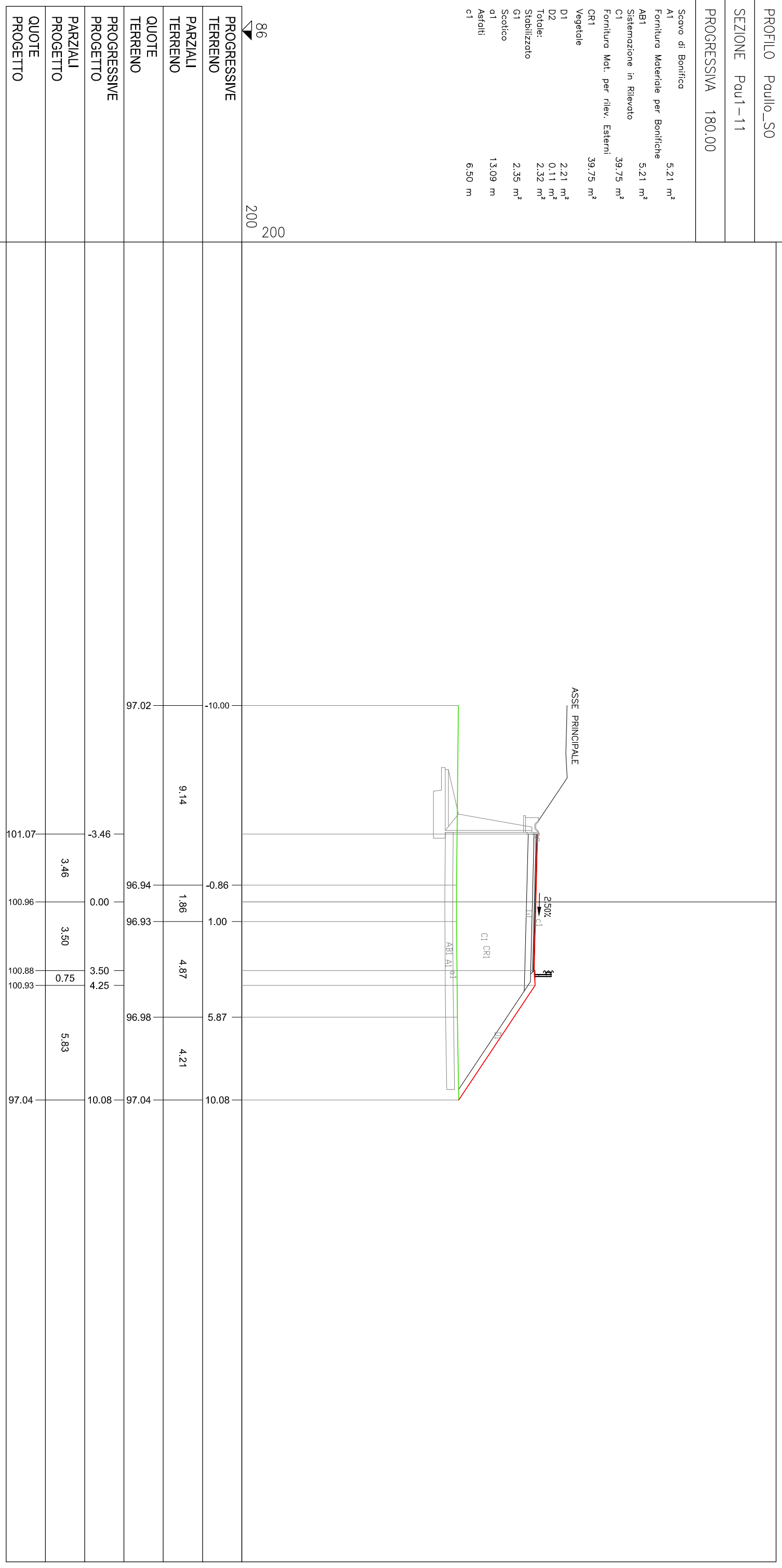
PROFLO Paolo\_S0

SEZIONE Pau1-11

PROGRESSIVA 180.00

Scavo di Bonifica  
 A1 5.21 m<sup>2</sup>  
 Fornitura Materiale per Bonifiche  
 AB1 5.21 m<sup>2</sup>  
 Sistemazione in Rilevato  
 C1 39.75 m<sup>2</sup>  
 Fornitura Mat. per rilev. Esterni  
 CR1 39.75 m<sup>2</sup>  
 Vegetale  
 D1 2.21 m<sup>2</sup>  
 D2 0.11 m<sup>2</sup>  
 Totale: 2.32 m<sup>2</sup>  
 Stabilizzato  
 G1 2.35 m<sup>2</sup>  
 Scotico  
 a1 13.09 m  
 Asfalti  
 c1 6.50 m

86  
 200  
 200



PROGRESSIVE TERRENO	86	200	200
---------------------	----	-----	-----

PARZIALI TERRENO	9.14	1.86	4.87	4.21
------------------	------	------	------	------

QUOTE TERRENO	97.02	-10.00	-0.86	0.00	1.00	3.50	4.25	5.87	97.04
---------------	-------	--------	-------	------	------	------	------	------	-------

PROGRESSIVE PROGETTO	97.02	-3.46	0.00	96.93	96.98	10.08
----------------------	-------	-------	------	-------	-------	-------

PARZIALI PROGETTO	3.46	3.50	0.75	5.83
-------------------	------	------	------	------

QUOTE PROGETTO	101.07	100.96	100.88	100.93	97.04
----------------	--------	--------	--------	--------	-------

PROFLO Paullo\_S0

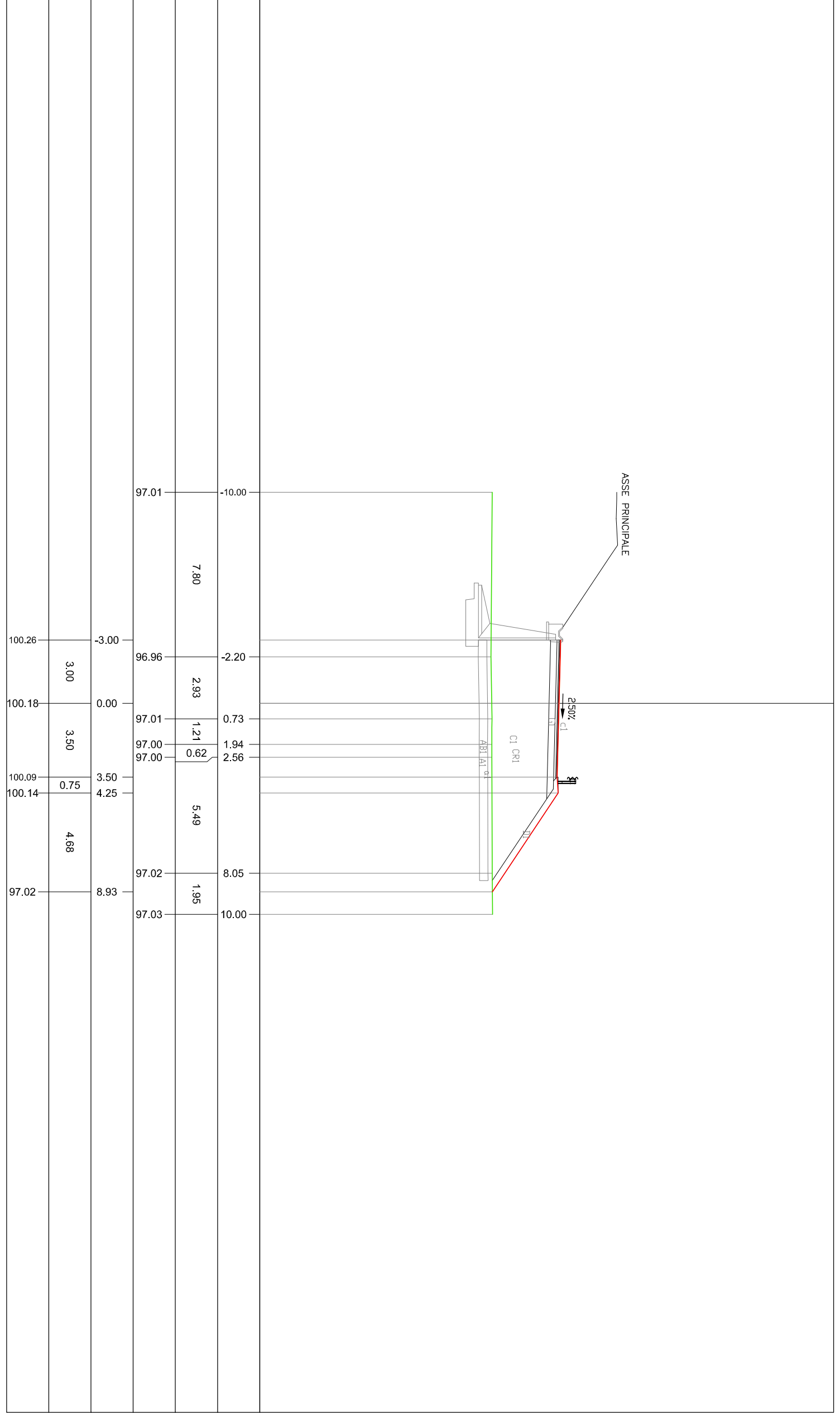
SEZIONE Pau1-12

PROGRESSIVA 200.00

Scavo di Bonifica	4.57 m <sup>2</sup>
A1	
Fornitura Materiale per Bonifiche	4.57 m <sup>2</sup>
AB1	
Sistemazione in Rilevato	27.65 m <sup>2</sup>
C1	
Fornitura Mat. per rilev. Esterni	27.65 m <sup>2</sup>
OR1	
Vegetale	
D1	1.73 m <sup>2</sup>
Stabilizzato	2.18 m <sup>2</sup>
C1	
Scotico	11.40 m
a1	
Asfalti	6.50 m
c1	

86  
200  
200

PROGRESSIVE TERRENO	
PARZIALI TERRENO	
QUOTE TERRENO	
PROGRESSIVE PROGETTO	
PARZIALI PROGETTO	
QUOTE PROGETTO	



PROFLO Paullo\_S0

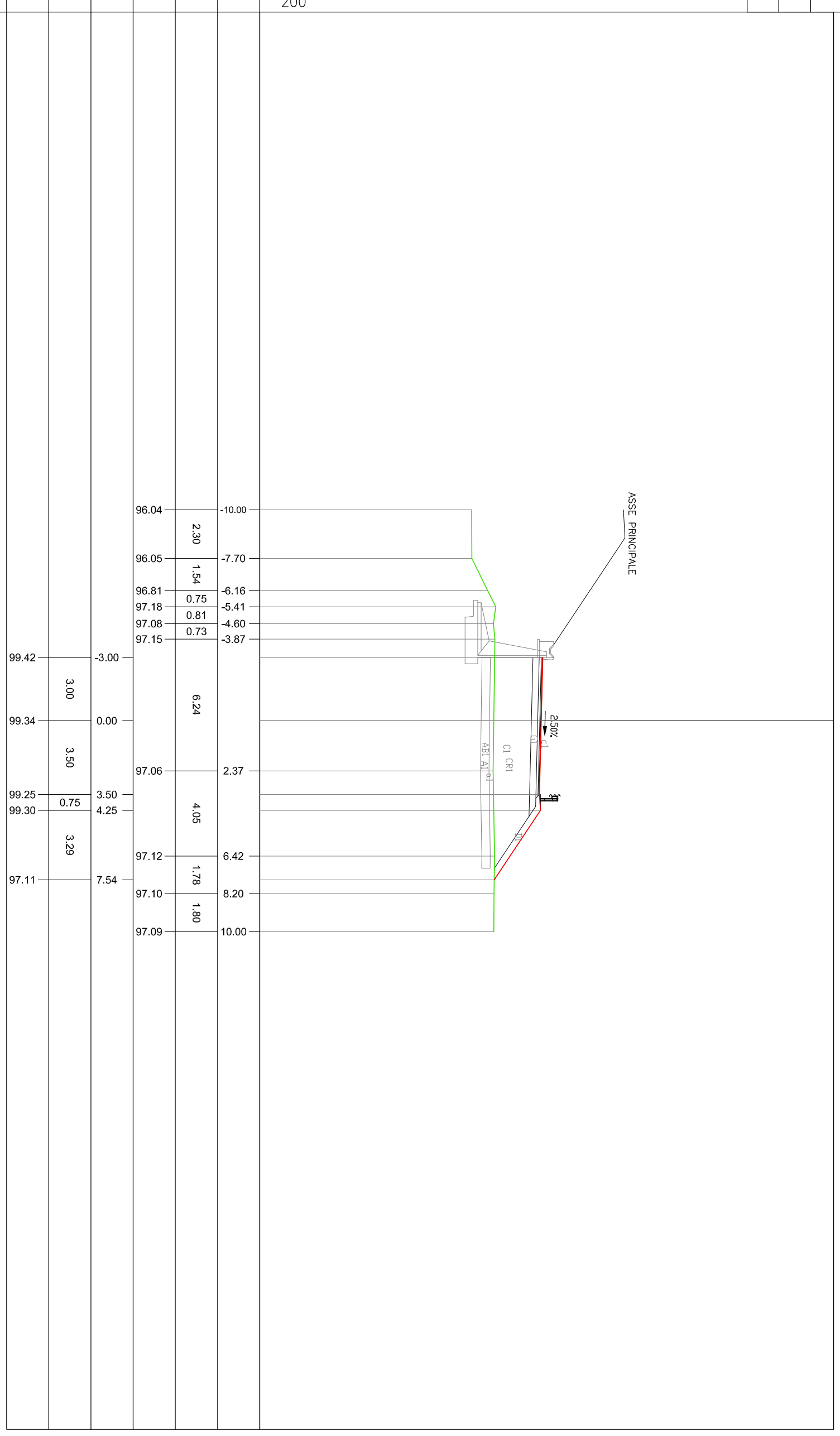
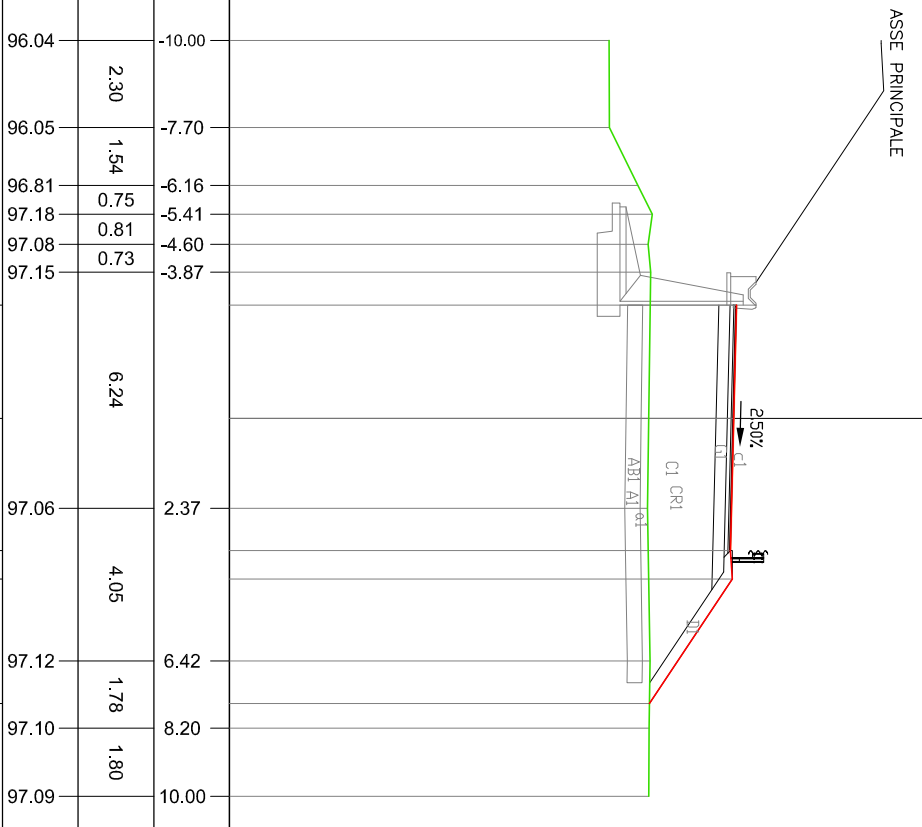
SEZIONE Pau1-13

PROGRESSIVA 220.00

- Scavo di Bonifica A1 3.96 m<sup>2</sup>
- Fornitura Materiale per Bonifiche AB1 3.96 m<sup>2</sup>
- Sistemazione in Rilevato C1 17.35 m<sup>2</sup>
- Fornitura Mat. per rilev. Esterni CR1 17.35 m<sup>2</sup>
- Vegetale D1 1.23 m<sup>2</sup>
- Stabilizzato G1 2.18 m<sup>2</sup>
- Scotico a1 9.99 m
- Asfalti c1 6.50 m

86  
200  
200

PROGRESSIVE TERRENO	PROGRESSIVE	PROGRESSIVE
PARZIALI TERRENO	2.30	6.24
QUOTE TERRENO	1.54	4.05
PROGRESSIVE PROGETTO	0.75	1.78
PARZIALI PROGETTO	0.81	1.80
QUOTE PROGETTO	0.73	



PROFLO Paullo\_S0

SEZIONE Pau1-14

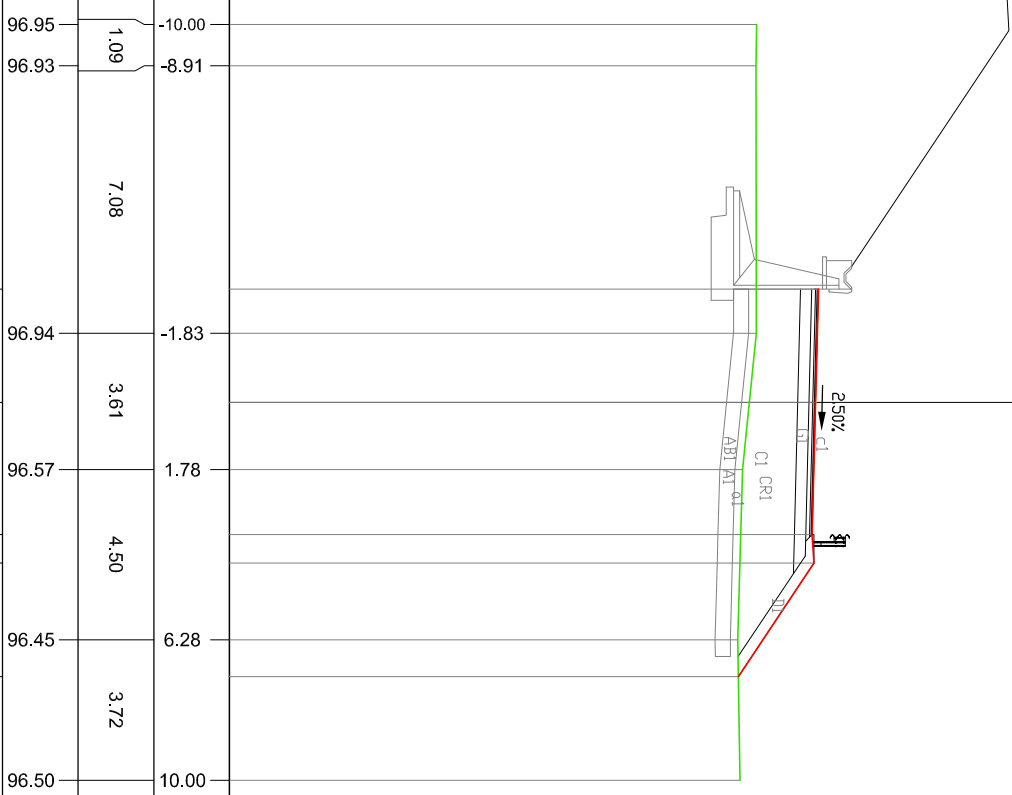
PROGRESSIVA 240.00

Scavo di Bonifica	3.88 m²
A1	
Fornitura Materiale per Bonifiche	3.88 m²
AB1	
Sistemazione in Rilevato	13.41 m²
C1	
Fornitura Mat. per rilev. Esterni	13.41 m²
OR1	
Vegetale	1.15 m²
D1	
Stabilizzato	2.19 m²
G1	
Scotico	9.72 m
a1	
Asfalti	6.50 m
c1	

83  
200  
200

PROGRESSIVE TERRENO								
PARZIALI TERRENO								
QUOTE TERRENO								
PROGRESSIVE PROGETTO								
PARZIALI PROGETTO								
QUOTE PROGETTO								

ASSE PRINCIPALE



PROFLO Paolo\_S0

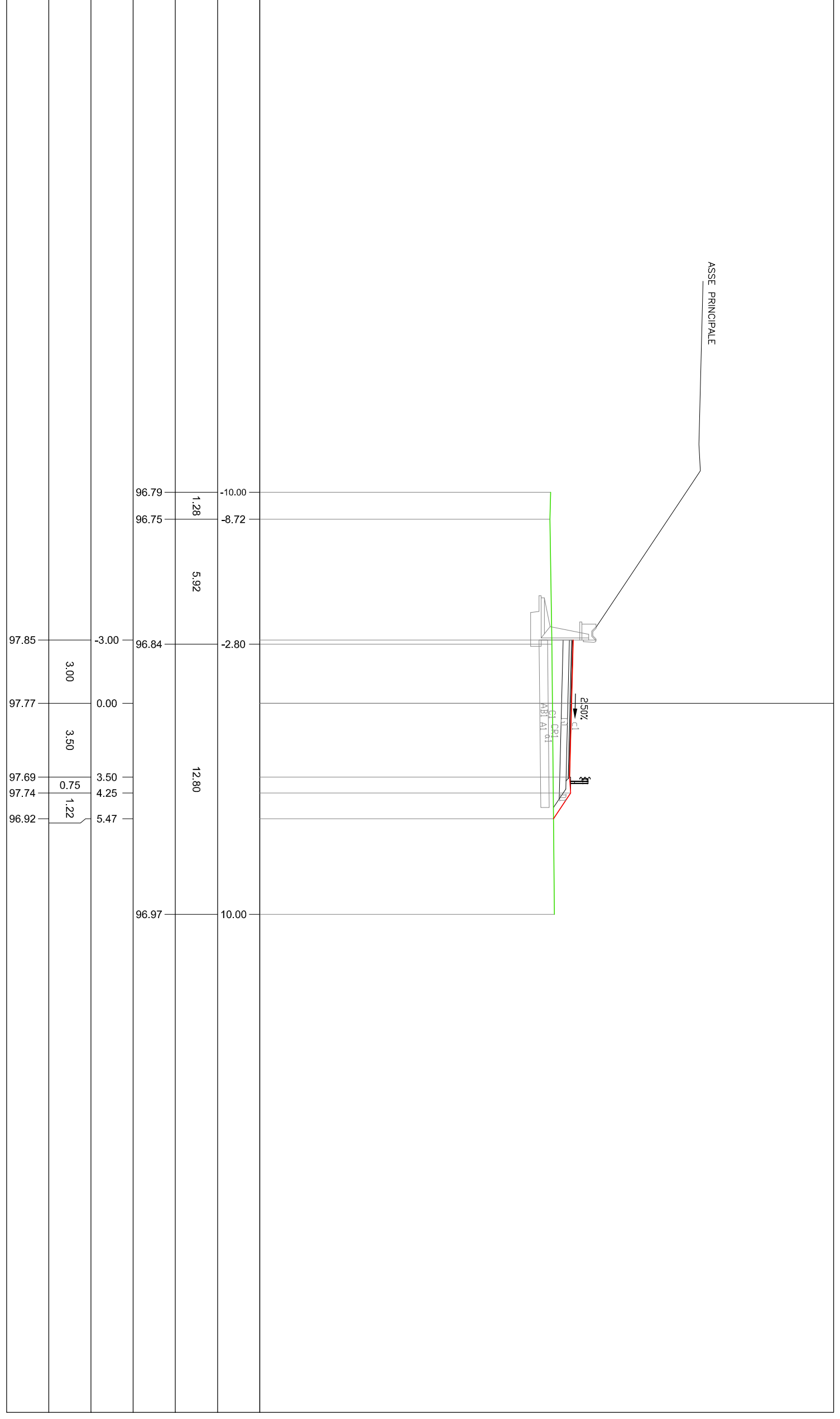
SEZIONE Pau1-15

PROGRESSIVA 260.00

- Scavo di Bonifica A1 3.18 m<sup>2</sup>
- Fornitura Materie per Bonifiche AB1 3.18 m<sup>2</sup>
- Sistemazione in Rilevato C1 4.71 m<sup>2</sup>
- Fornitura Mat. per rilev. Esterni OR1 4.71 m<sup>2</sup>
- Vegetale D1 0.51 m<sup>2</sup>
- Stabilizzato G1 2.18 m<sup>2</sup>
- Scotico a1 7.94 m
- Asfalti c1 6.50 m

83  
200  
200

PROGRESSIVE TERRENO							
PARZIALI TERRENO							
QUOTE TERRENO							
PROGRESSIVE PROGETTO							
PARZIALI PROGETTO							
QUOTE PROGETTO							





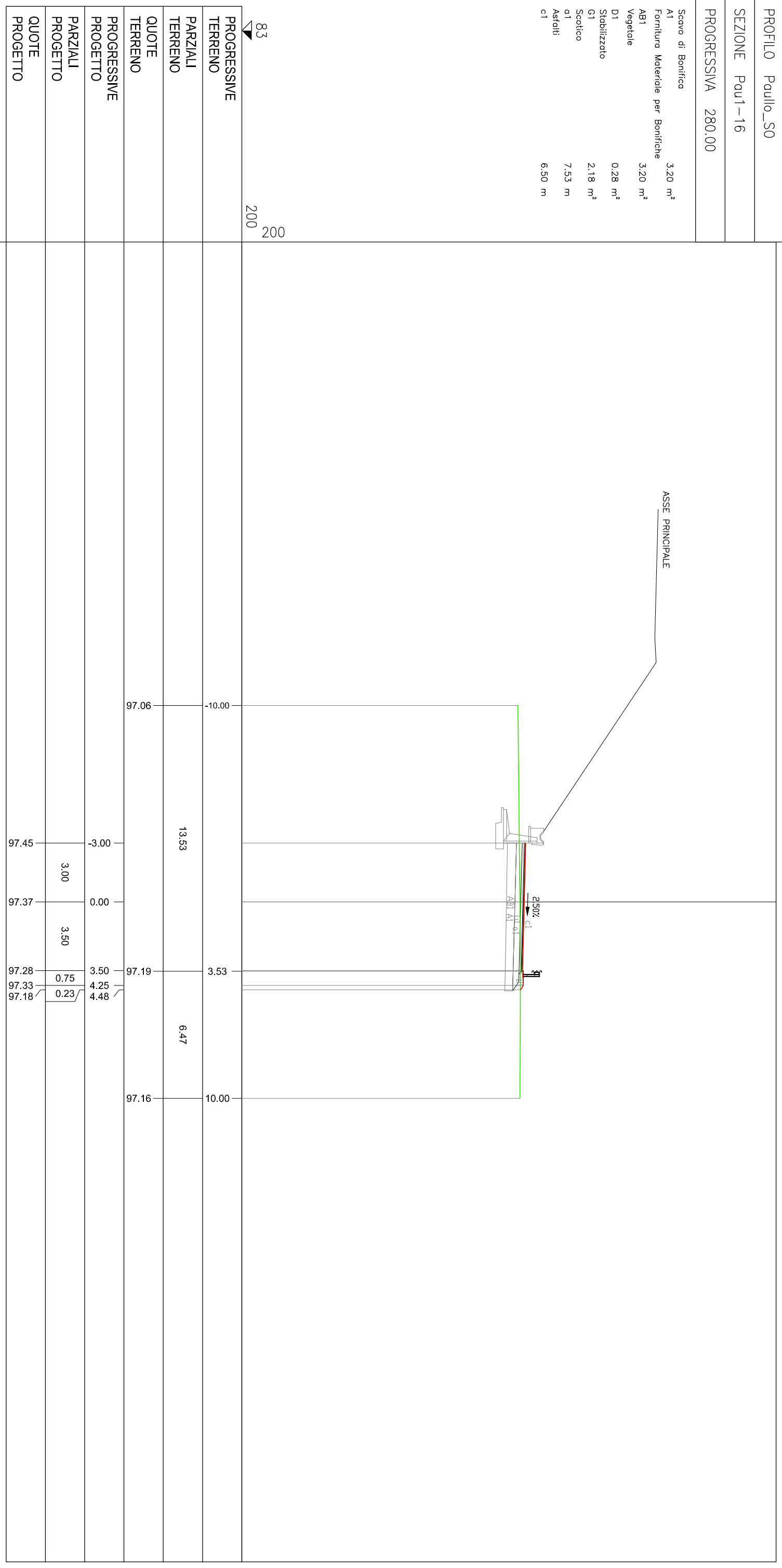
PROFILO Paullo\_S0

SEZIONE Pau1-16

PROGRESSIVA 280.00

Scavo di Bonifica  
A1 3.20 m<sup>2</sup>  
Fornitura Materie per Bonifiche  
AB1 3.20 m<sup>2</sup>  
Vegetale  
D1 0.28 m<sup>2</sup>  
Stabilizzato  
G1 2.18 m<sup>2</sup>  
Scotico  
a1 7.53 m  
Asfalti  
c1 6.50 m

83  
200  
200



PROGRESSIVE TERRENO					
PARZIALI TERRENO					
QUOTE TERRENO					
PROGRESSIVE PROGETTO					
PARZIALI PROGETTO					
QUOTE PROGETTO					

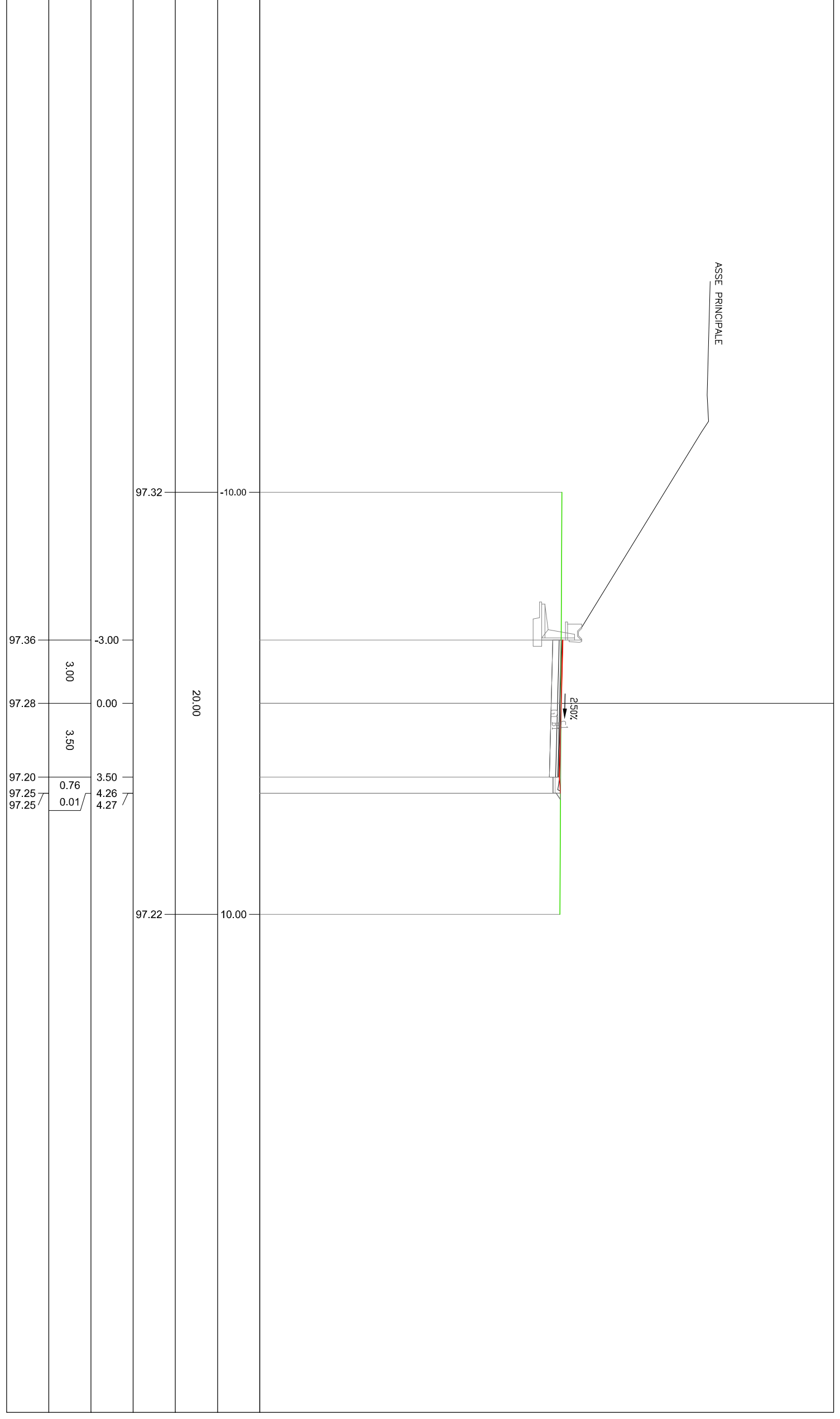
PROFILO Paullo\_S0

SEZIONE Pau1-17

PROGRESSIVA 300.00

Servo di Sbarco  
B1 3.30 m<sup>2</sup>  
Stabilizzato 1.96 m<sup>2</sup>  
C1 6.50 m  
Asfalti

PROGRESSIVE TERRENO	83 200
PARZIALI TERRENO	200
QUOTE TERRENO	
PROGRESSIVE PROGETTO	
PARZIALI PROGETTO	
QUOTE PROGETTO	



PROFLO POULLO\_S0

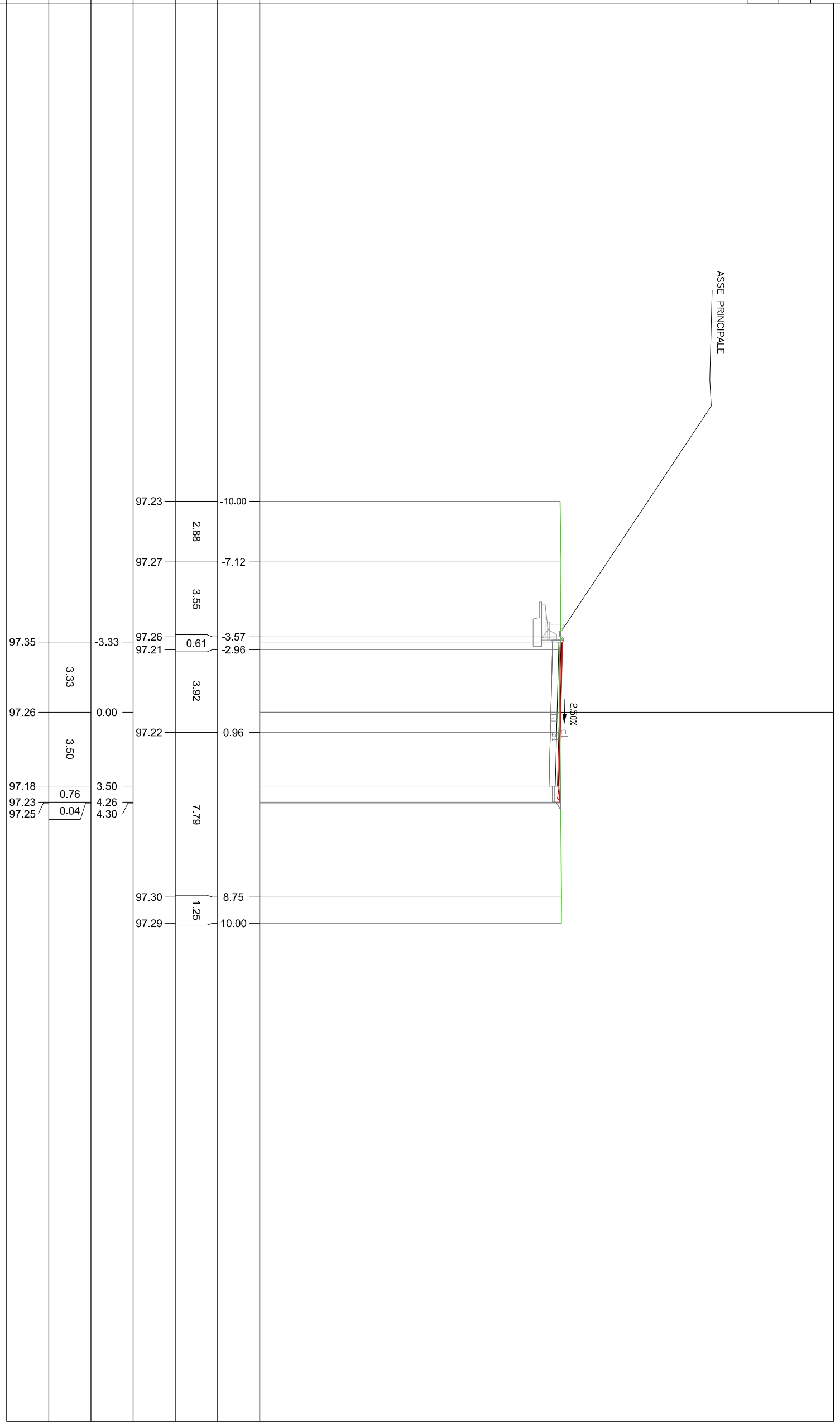
SEZIONE Pau1-18

PROGRESSIVA 320.00

Servo di Sbarco  
 B1 3.28 m<sup>2</sup>  
 Stabilizzato 2.08 m<sup>2</sup>  
 C1 6.83 m<sup>2</sup>  
 Asfalti

83  
 200  
 200

PROGRESSIVE TERRENO									
PARZIALI TERRENO									
QUOTE TERRENO									
PROGRESSIVE PROGETTO									
PARZIALI PROGETTO									
QUOTE PROGETTO									





PROFILO Pau10\_S0

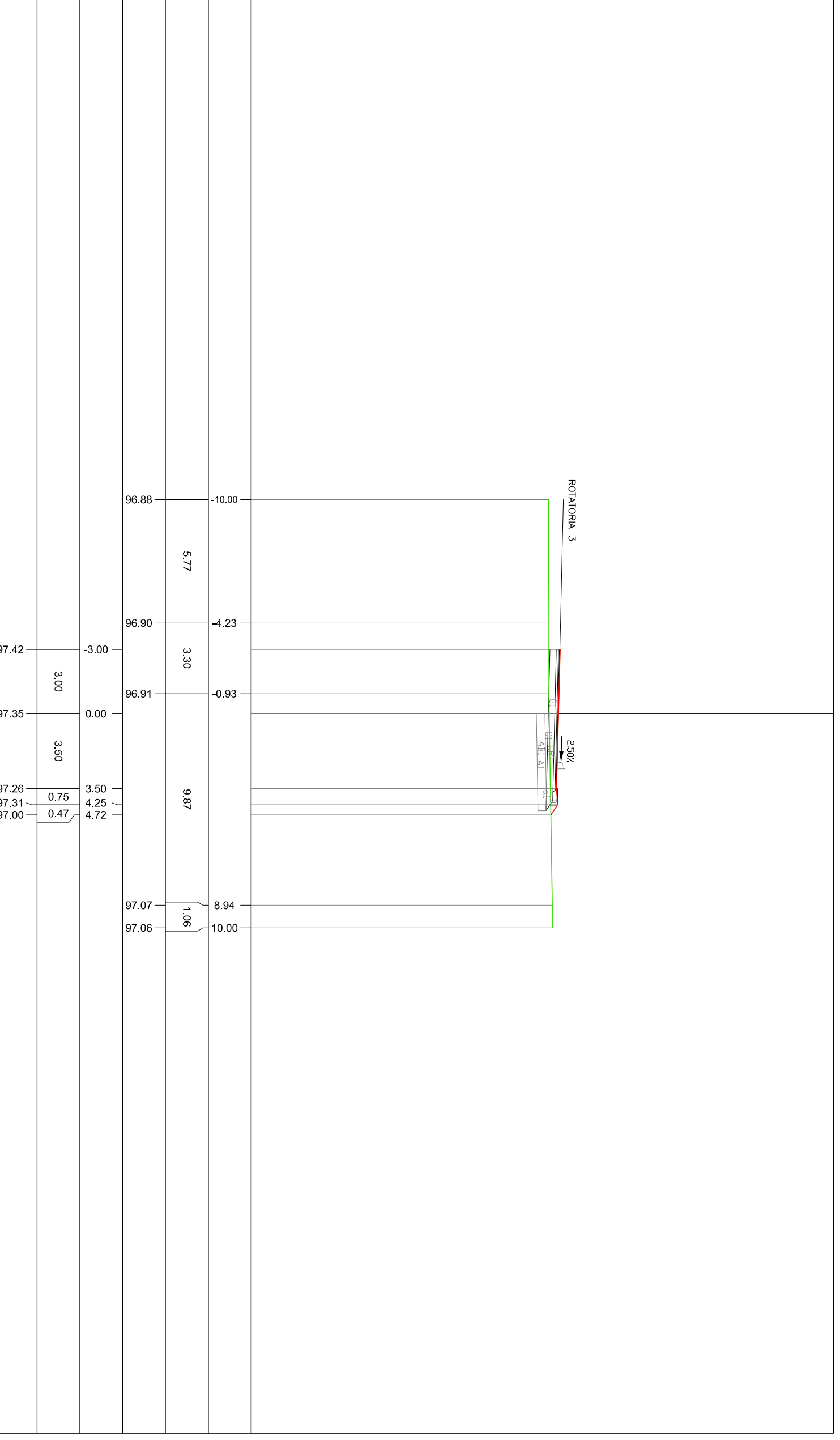
SEZIONE Pau1-20

PROGRESSIVA 356.61

Scavo di Bonifica  
 A1 1.79 m<sup>2</sup>  
 Fornitura Materiale per Bonifiche  
 AB1 1.79 m<sup>2</sup>  
 Sistemazione in Rilevato  
 C1 0.31 m<sup>2</sup>  
 Fornitura Mat. per rilev. Esterni  
 CR1 0.31 m<sup>2</sup>  
 Vegetale  
 D1 0.30 m<sup>2</sup>  
 Stabilizzato  
 G1 1.28 m<sup>2</sup>  
 Scotico  
 a1 4.53 m  
 Asfalti  
 c1 3.50 m

83  
 200  
 200

PROGRESSIVE  
 TERRENO  
 PARZIALI  
 TERRENO  
 QUOTE  
 TERRENO  
 PROGRESSIVE  
 PROGETTO  
 PARZIALI  
 PROGETTO  
 QUOTE  
 PROGETTO



97.42  
 3.00  
 97.35  
 3.50  
 97.26  
 0.75  
 97.31  
 4.25  
 97.00  
 0.47  
 4.72

96.88  
 -10.00  
 5.77  
 96.90  
 -4.23  
 3.30  
 96.91  
 -0.93  
 9.87  
 97.07  
 8.94  
 97.06  
 10.00  
 1.06




PROFLO Paolo\_S0  
 SEZIONE Pau1-22  
 PROGRESSIVA 366.41

Scavo di Bonifica  
 A1 0.41 m<sup>2</sup>  
 Fornitura Materiale per Bonifiche  
 AB1 0.41 m<sup>2</sup>  
 Sistemazione in Rilevato  
 C1 0.05 m<sup>2</sup>  
 Fornitura Mat. per rilev. Esterni  
 CR1 0.05 m<sup>2</sup>  
 Vegetale  
 D1 0.32 m<sup>2</sup>  
 Stabilizzato  
 G1 0.24 m<sup>2</sup>  
 Scotico  
 d1 1.03 m

83  
 200

PROGRESSIVE TERRENO																
PARZIALI TERRENO																
QUOTE TERRENO																
PROGRESSIVE PROGETTO																
PARZIALI PROGETTO																
QUOTE PROGETTO																



PROFILO Paillo\_NO

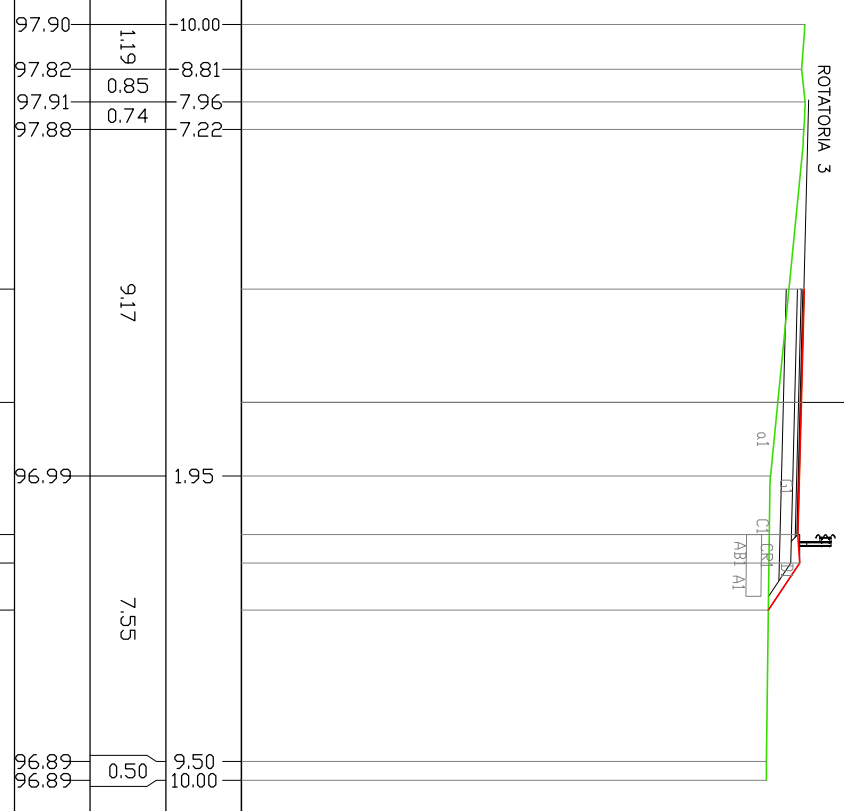
SEZIONE Pau2-1

PROGRESSIVA 0.00

- Scavo di Bonifica
- A1 0.66 m³
- Fornitura Materiale per Bonifiche
- AB1 0.66 m³
- Sistemazione in Rilevato
- C1 0.73 m³
- Fornitura Mat. per rilev. Esterni
- CR1 0.73 m³
- Vegetale
- D1 0.41 m³
- Stabilizzato
- G1 0.30 m³
- Scotico
- a1 1.63 m

83  
 200  
 200

PROGRESSIVE TERRENO									
PARZIALI TERRENO									
QUOTE TERRENO									
PROGRESSIVE PROGETTO									
PARZIALI PROGETTO									
QUOTE PROGETTO									



97.90	10.00			
97.82	8.81			
97.91	7.96			
97.88	7.22			
		9.17		
97.88	3.00		3.00	
97.81	0.00		3.50	
97.72	3.50		0.75	
97.77	4.25		1.25	
96.94	5.50			
				7.55
96.89	9.50			
96.89	10.00			
				0.50

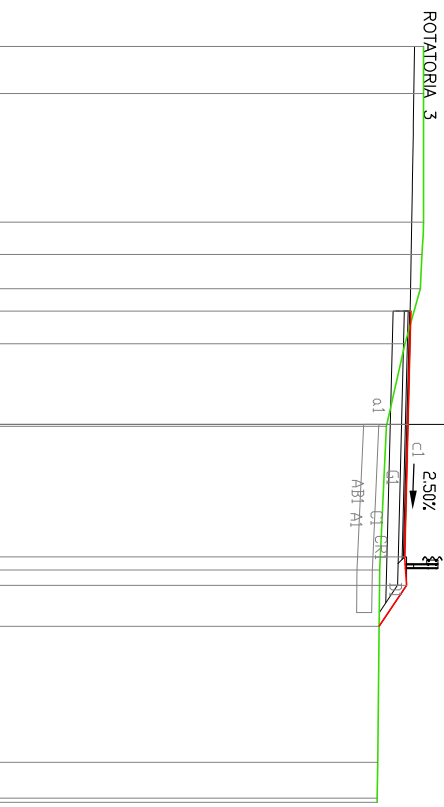


PROFLO Paullo\_NO  
 SEZIONE Pau2-2  
 PROGRESSIVA 11.58

- Scavo di Bonifica 1.99 m<sup>2</sup>
- A1 Fornitura Materiale per Bonifiche 1.99 m<sup>2</sup>
- AB1 Sistemazione in Rilevato 1.70 m<sup>2</sup>
- C1 Fornitura Mat. per rilev. Esteri 1.70 m<sup>2</sup>
- CR1 Vegetale 1.70 m<sup>2</sup>
- D1 Stabilizzato 0.36 m<sup>2</sup>
- G1 Scotico 1.34 m<sup>2</sup>
- a1 Asfalti 4.97 m
- c1 3.50 m

83  
 ▼  
 200

PROGRESSIVE TERRENO															
PARZIALI TERRENO	1.25	3.40	0.86	0.89	1.47	2.18	3.80	5.09	0.94	0.12					
QUOTE TERRENO	98.08	98.08	98.08	98.03	98.00	97.59	97.10	96.92	96.87	96.86	96.86				
PROGRESSIVE PROGETTO															
PARZIALI PROGETTO															
QUOTE PROGETTO															



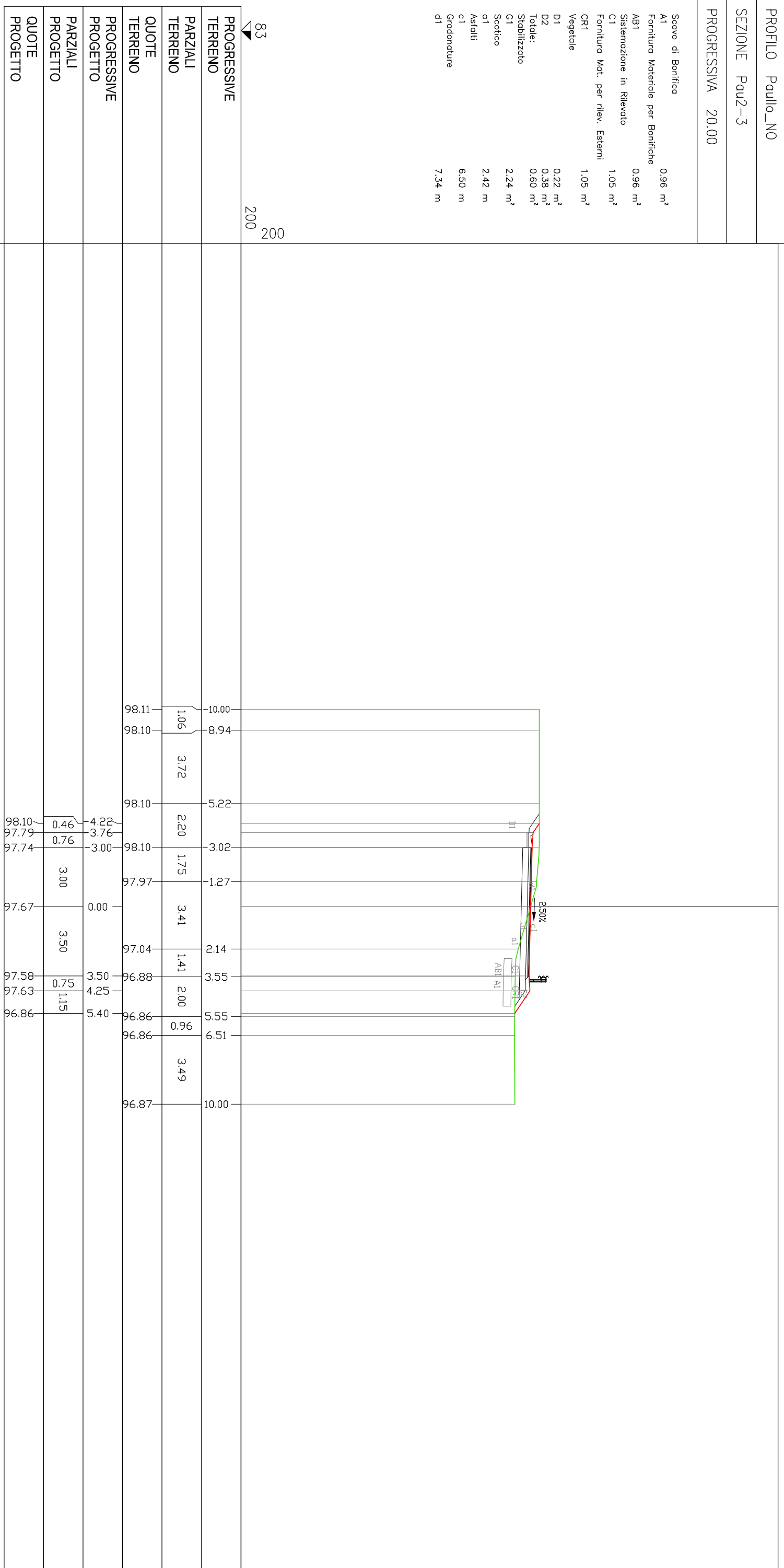
PROFILO Pau10\_NO

SEZIONE Pau2-3

PROGRESSIVA 20.00

Scavo di Bonifica  
 A1 0,96 m<sup>2</sup>  
 Fornitura Materiale per Bonifiche  
 AB1 0,96 m<sup>2</sup>  
 Sistemazione in Rilevato  
 C1 1,05 m<sup>2</sup>  
 Fornitura Mat. per rilev. Esterni  
 CR1 1,05 m<sup>2</sup>  
 Vegetale  
 D1 0,22 m<sup>2</sup>  
 D2 0,38 m<sup>2</sup>  
 Totale: 0,60 m<sup>2</sup>  
 Stabilizzato  
 G1 2,24 m<sup>2</sup>  
 Scotico  
 a1 2,42 m  
 Asfalti  
 c1 6,50 m  
 Gradonature  
 d1 7,34 m

83  
 200  
 200

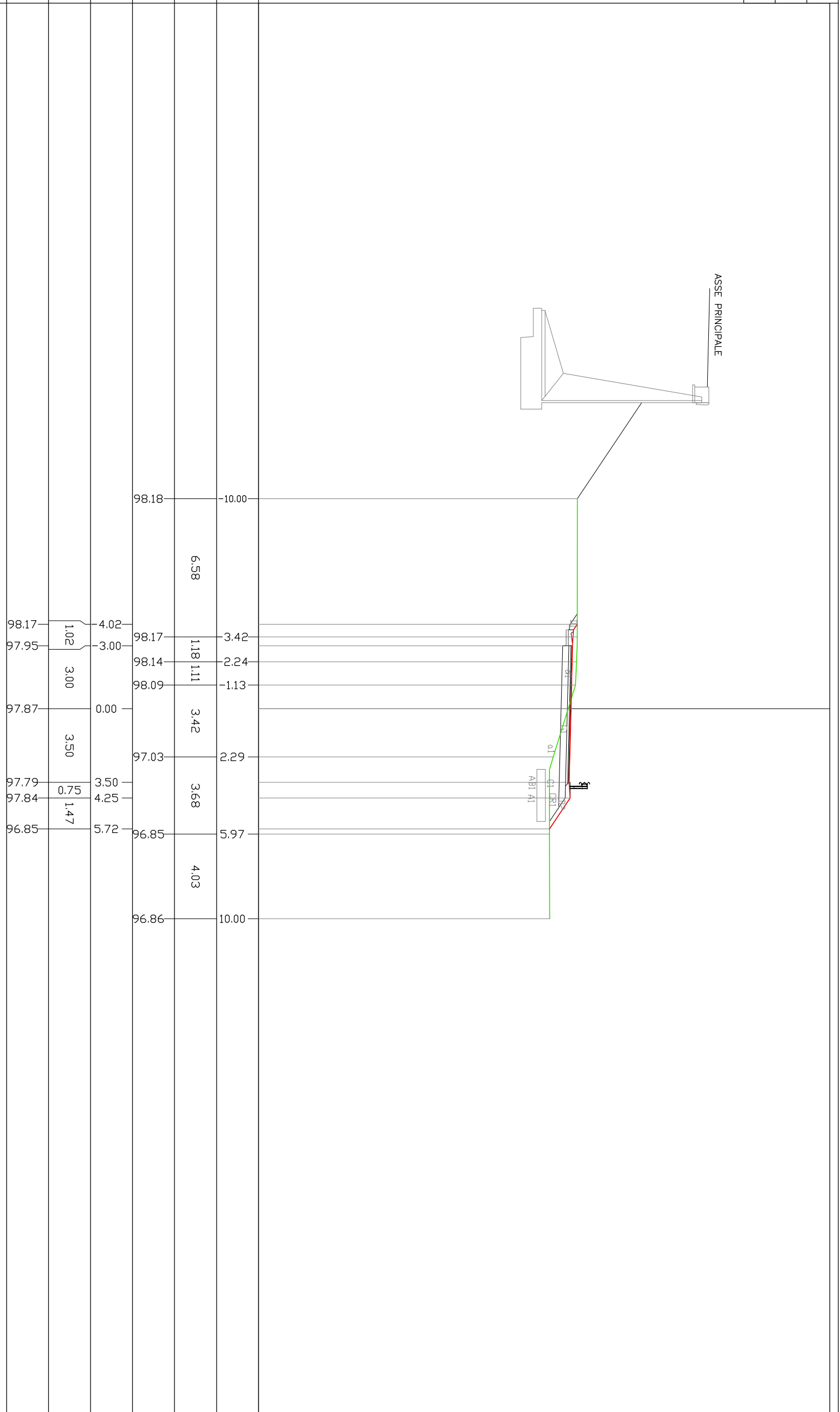


PROFILO	Paullo_NO
SEZIONE	Pau2-4
PROGRESSIVA	40.00

Scavo di Bonifica	
A1	0.98 m <sup>2</sup>
Fornitura Materiale per Bonifiche	
AB1	0.98 m <sup>2</sup>
Sistemazione in Rilevato	
C1	1.88 m <sup>2</sup>
Fornitura Mat. per rilev. Esterni	
CR1	1.88 m <sup>2</sup>
Vegetale	
D1	0.16 m <sup>2</sup>
D2	0.47 m <sup>2</sup>
Totale:	
Stabilizzato	0.63 m <sup>2</sup>
G1	2.24 m <sup>2</sup>
Scotico	
a1	2.48 m
Gradonature	
d1	7.40 m

83  
200  
200

PROGRESSIVE TERRENO	
PARZIALI TERRENO	
QUOTE TERRENO	
PROGRESSIVE PROGETTO	
PARZIALI PROGETTO	
QUOTE PROGETTO	




PROFILO Paullo\_NO

SEZIONE Pau2-5

PROGRESSIVA 60.00

Sistemazione in Rilevato	
C1	0,36 m <sup>2</sup>
Fornitura Mat. per rilev. Esterni	
CR1	0,36 m <sup>2</sup>
Vegetale	
D1	0,46 m <sup>2</sup>
D2	0,07 m <sup>2</sup>
Totale:	
Stabilizzato	0,53 m <sup>2</sup>
G1	2,24 m <sup>2</sup>
Gradonature	
d1	9,55 m

83  
200  
200

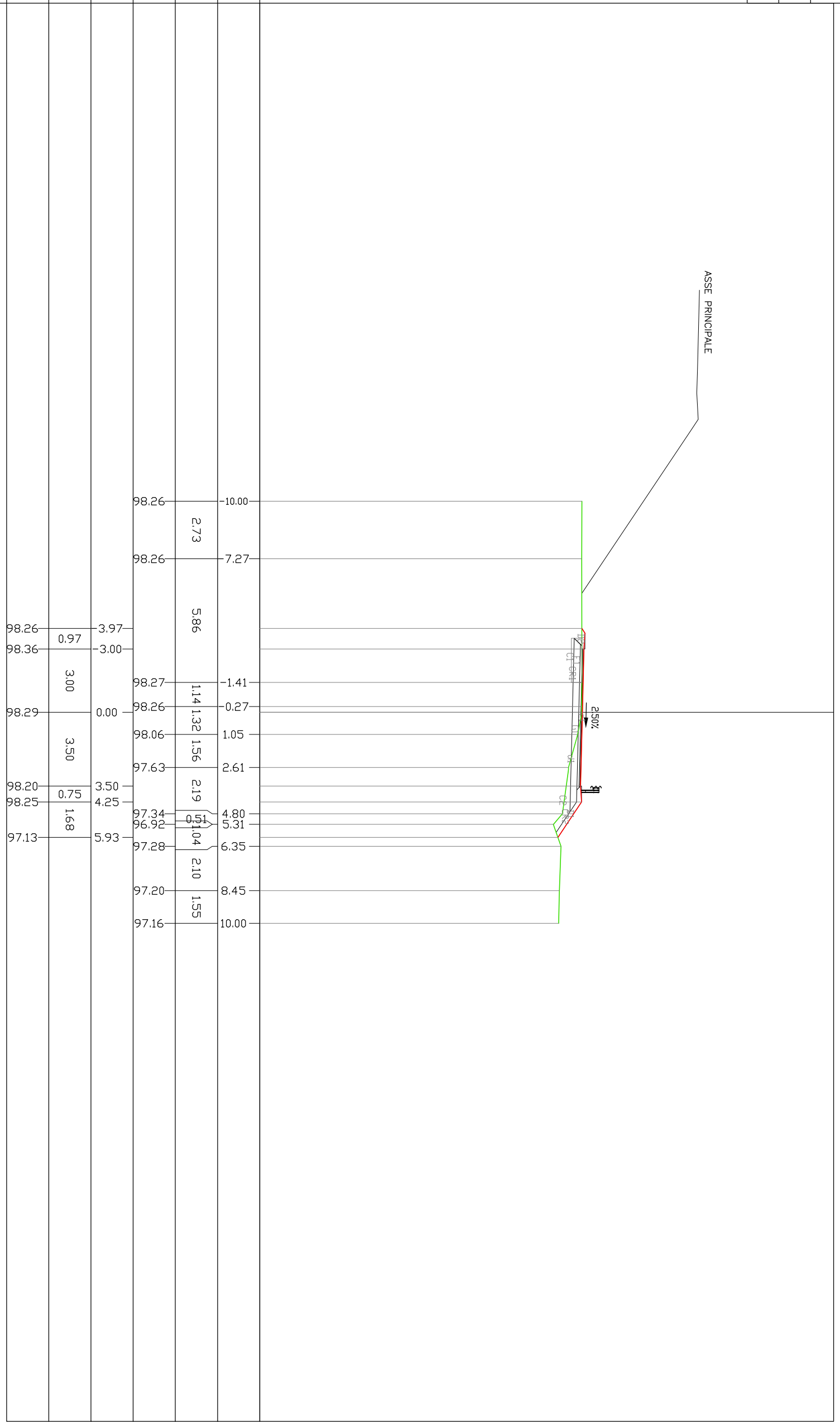


PROFLO Paullo\_NO  
 SEZIONE Pau2-6  
 PROGRESSIVA 80.00

Sistemazione in Rilevato	
C1	0.24 m <sup>2</sup>
C2	0.79 m <sup>2</sup>
Totale:	1.03 m <sup>2</sup>
Fornitura Mat. per rilev. Esterni:	
CR1	0.24 m <sup>2</sup>
CR2	0.79 m <sup>2</sup>
Totale:	1.03 m <sup>2</sup>
Vegetale	
D1	0.59 m <sup>2</sup>
D2	0.27 m <sup>2</sup>
Totale:	0.86 m <sup>2</sup>
Demolizione Asfalti:	
F1	1.04 m <sup>2</sup>
Stabilizzato	
G1	2.33 m <sup>2</sup>
Asfalti	
c1	6.50 m
Gradonature	
d1	7.10 m

83  
 200  
 200

PROGRESSIVE TERRENO		98.26	-10.00																
PARZIALI TERRENO		98.26	-7.27	2.73															
QUOTE TERRENO		98.26	-3.97	5.86															
PROGRESSIVE PROGETTO		98.36	-3.00	0.97															
PARZIALI PROGETTO		98.29	0.00	3.00															
QUOTE PROGETTO		98.20	3.50	3.50															
		98.25	4.25	0.75															
		97.13	5.93	1.68															



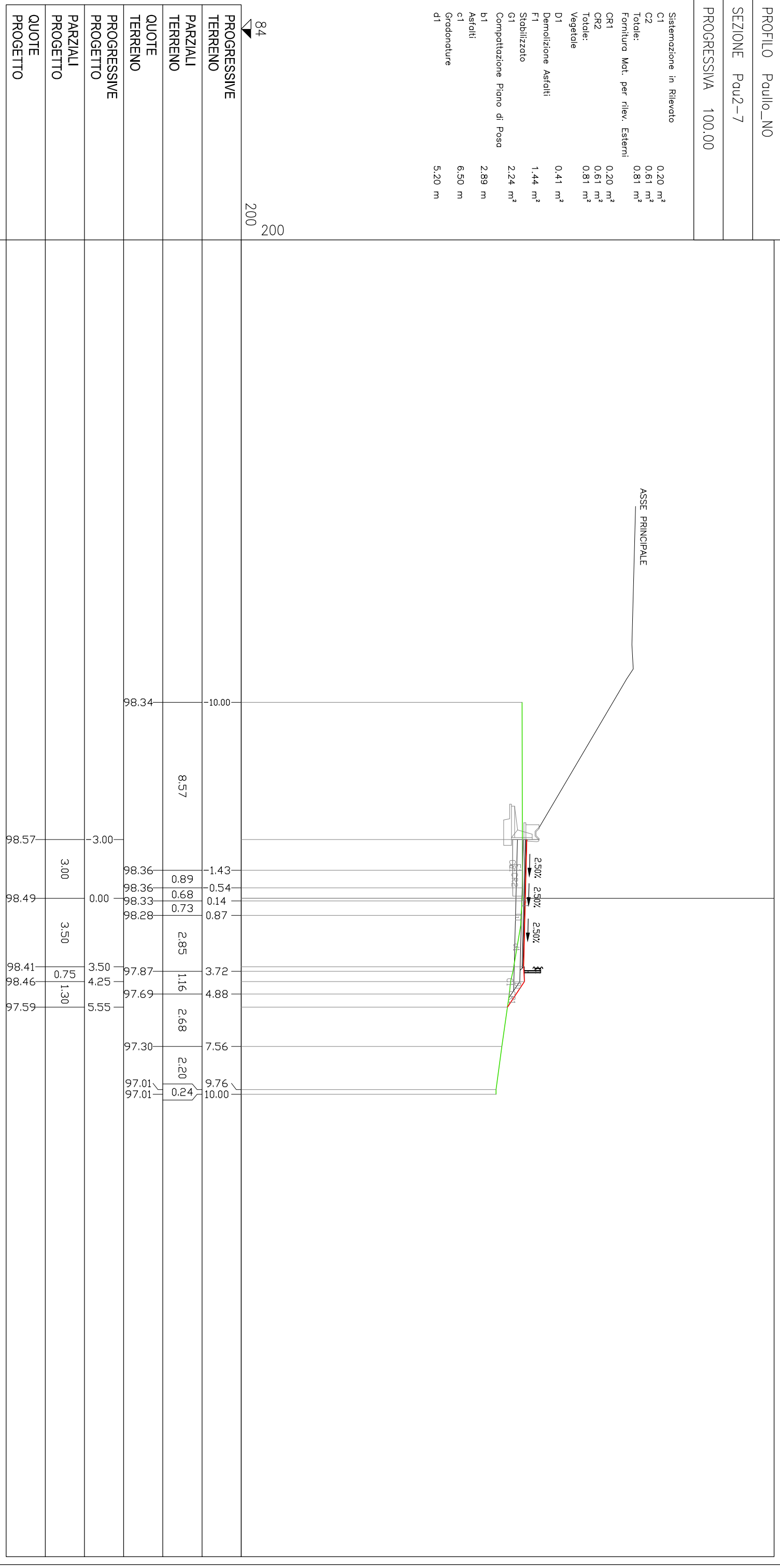
PROFLO Paullio\_NO

SEZIONE Pau2-7

PROGRESSIVA 100.00

Sistemazione in Rilevato	
C1	0,20 m <sup>2</sup>
C2	0,61 m <sup>2</sup>
Totale:	0,81 m <sup>2</sup>
Fornitura Mat. per rilev. Esterni:	
CR1	0,20 m <sup>2</sup>
CR2	0,61 m <sup>2</sup>
Totale:	0,81 m <sup>2</sup>
Vegetale	
D1	0,41 m <sup>2</sup>
Demolizione Asfalti	
F1	1,44 m <sup>2</sup>
Stabilizzato	
G1	2,24 m <sup>2</sup>
Compattazione Piano di Posa	
b1	2,89 m
Asfalti	
c1	6,50 m
Gradonature	
d1	5,20 m

84  
200  
200



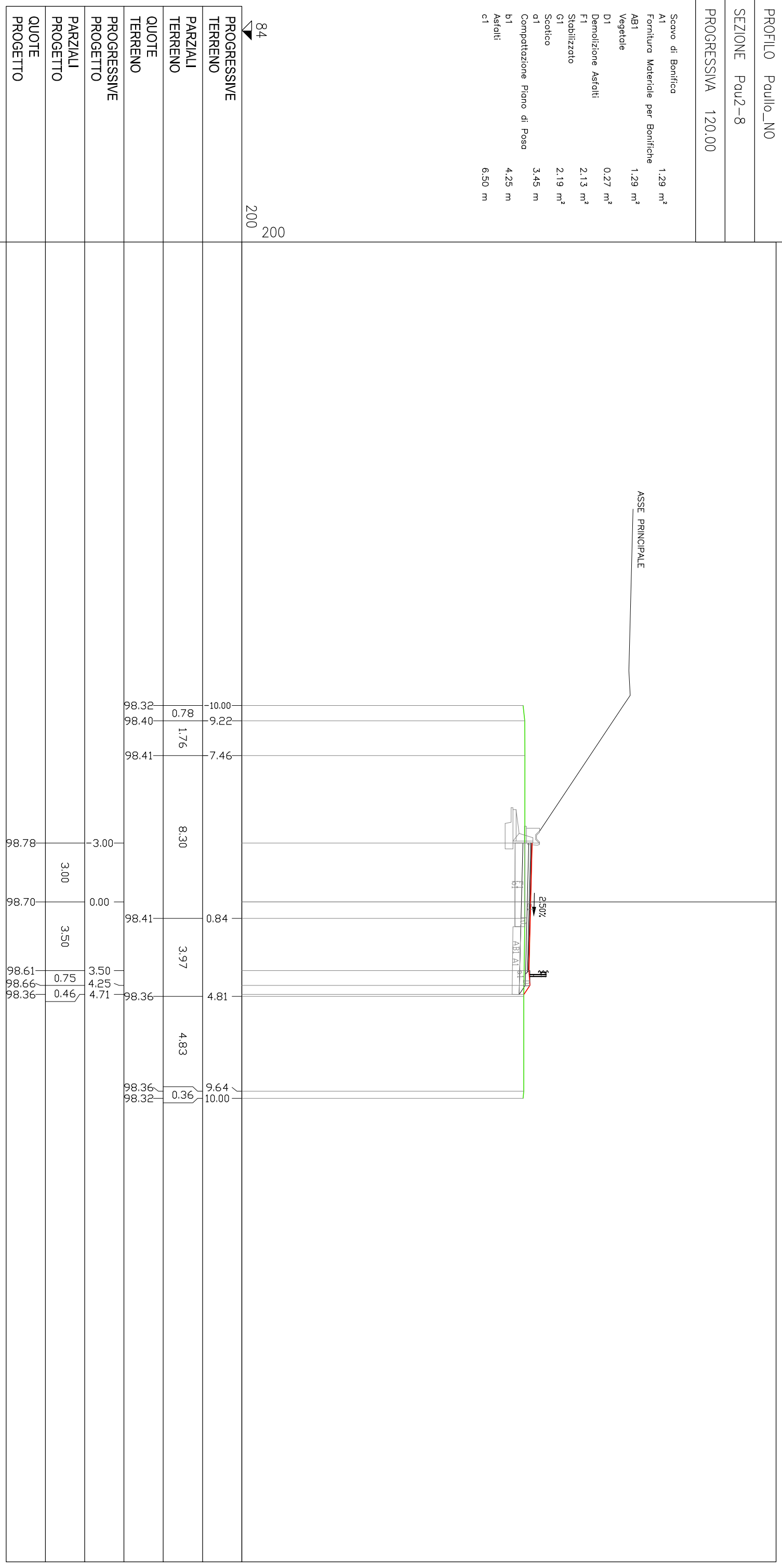
PROFLO Paillo\_NO

SEZIONE Pau2-8

PROGRESSIVA 120.00

Scavo di Bonifica	
A1	1.29 m <sup>2</sup>
Fornitura Materiale per Bonifiche	
AB1	1.29 m <sup>2</sup>
Vegetale	
D1	0.27 m <sup>2</sup>
Demolizione Asfalti	
F1	2.13 m <sup>2</sup>
Stabilizzato	
G1	2.19 m <sup>2</sup>
Scotico	
a1	3.45 m
Compattazione Piano di Poso	
b1	4.25 m
Asfalti	
c1	6.50 m

84  
200  
200



PROFILO Paullo\_NO

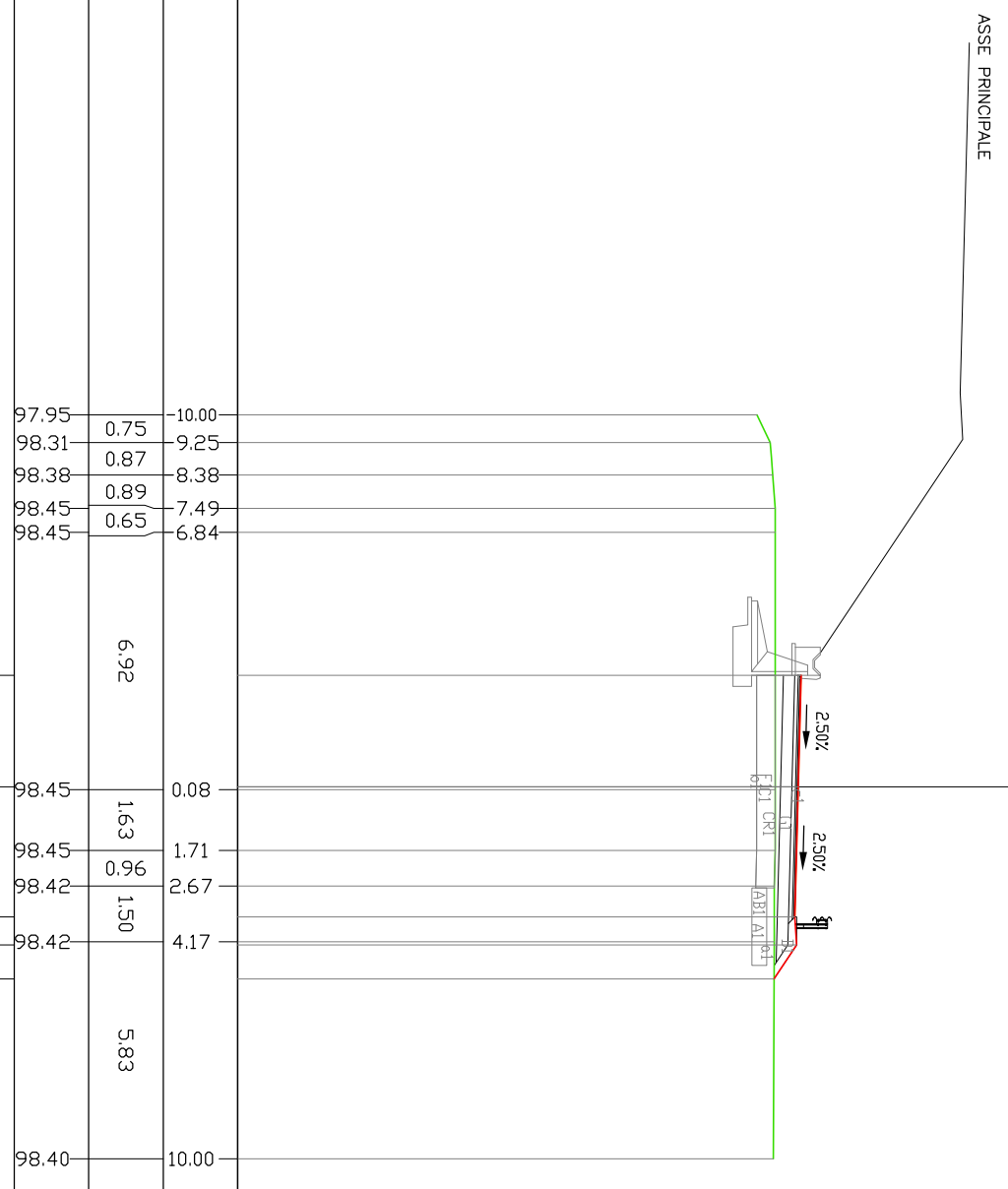
SEZIONE Pau2-9

PROGRESSIVA 140.00

Scavo di Bonifica	
A1	0.83 m³
Fornitura Materiale per Bonifiche	
AB1	0.83 m³
Sistemazione in Rilevato	
C1	4.34 m³
Fornitura Mat. per rilev. Esterni	
CR1	4.34 m³
Vegetale	
D1	0.33 m³
Demolizione Asfalti	
F1	2.86 m³
Stabilizzato	
G1	2.24 m³
Scotico	
a1	2.08 m
Computazione Piano di Poso	
b1	5.72 m
Asfalti	
c1	6.50 m

84  
 200  
 200

PROGRESSIVE TERRENO									
PARZIALI TERRENO									
QUOTE TERRENO									
PROGRESSIVE PROGETTO									
PARZIALI PROGETTO									
QUOTE PROGETTO									





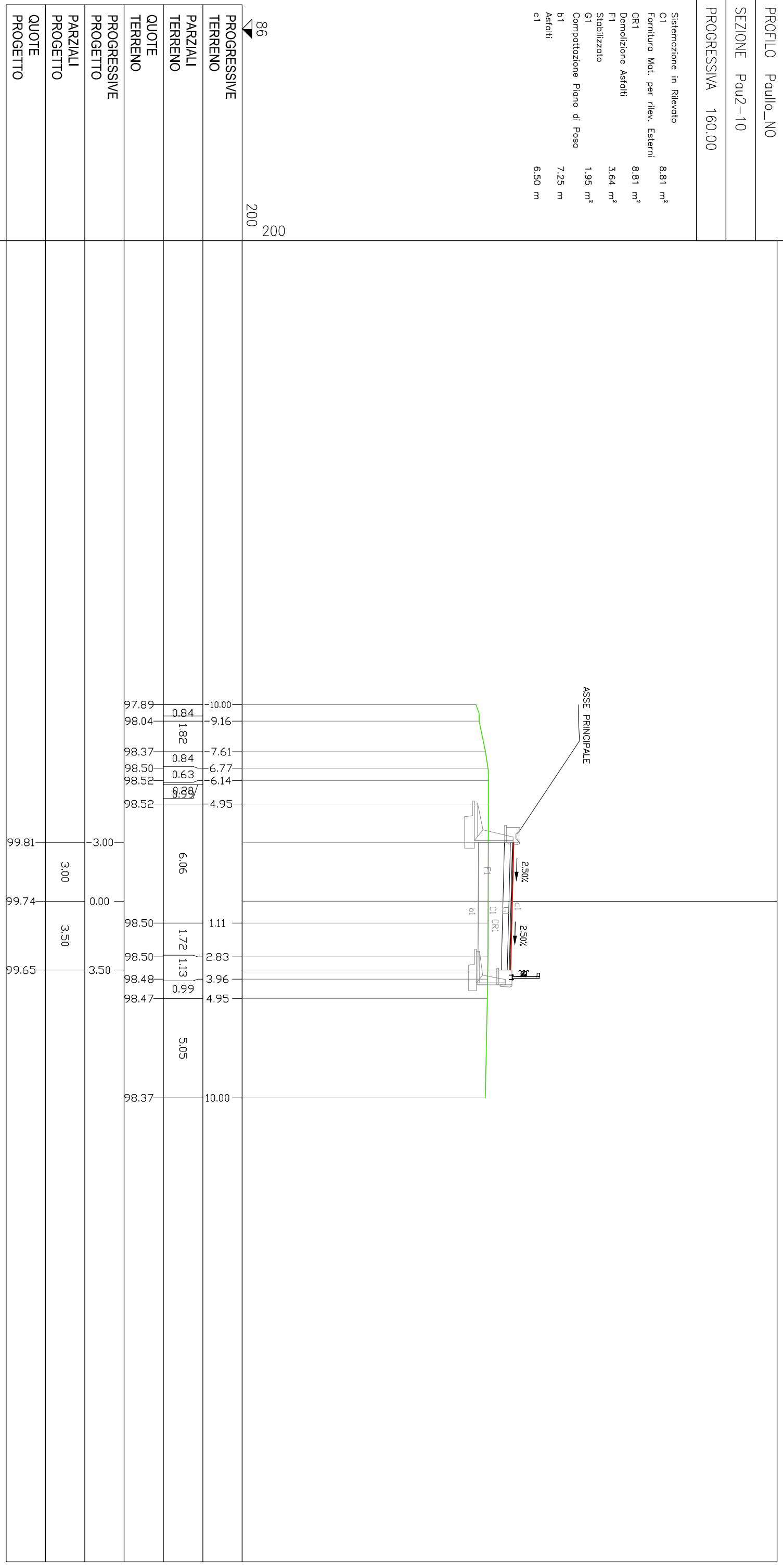
PROFILO Paullo\_NO

SEZIONE Pau2-10

PROGRESSIVA 160.00

Sistemazione in Rilevato  
C1 8.81 m<sup>2</sup>  
Fornitura Mat. per rilev. Esterni  
CR1 8.81 m<sup>2</sup>  
Demolizione Asfalti  
F1 3.64 m<sup>2</sup>  
Stabilizzato  
C1 1.95 m<sup>2</sup>  
Compattazione Piano di Poso  
C1 7.25 m  
b1 7.25 m  
Asfalti  
c1 6.50 m

86  
200  
200

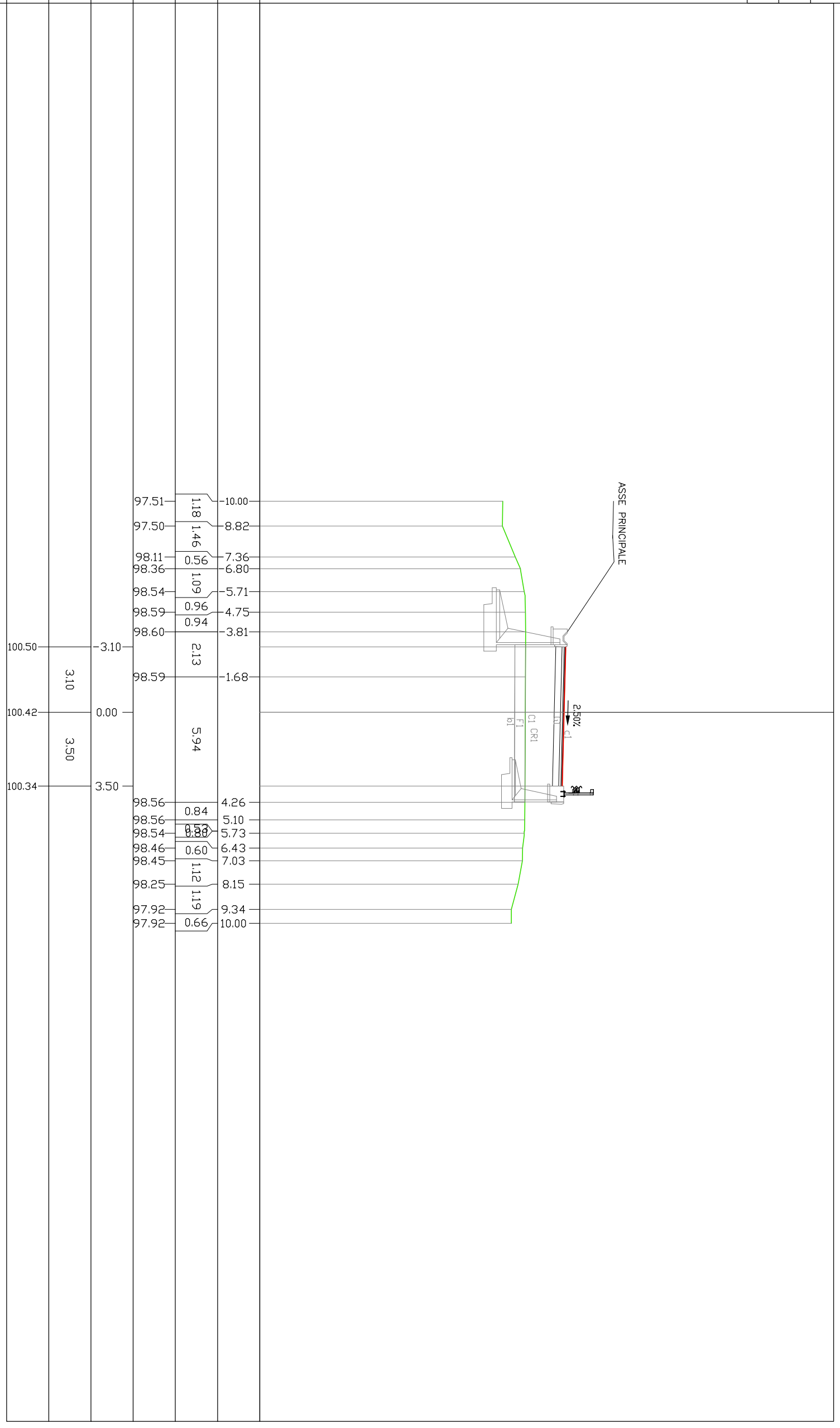


PROFLO Paullo\_NO  
 SEZIONE Pau2-11  
 PROGRESSIVA 180.00

Sistemazione in Rilevato  
 C1 13.56 m<sup>2</sup>  
 Fornitura Mat. per rilev. Esterni  
 CR1 13.56 m<sup>2</sup>  
 Demolizione Asfalti  
 F1 3.72 m<sup>2</sup>  
 Stabilizzato  
 G1 2.01 m<sup>2</sup>  
 Compattazione Piano di Poso  
 b1 7.45 m  
 Asfalti  
 c1 6.70 m

86  
 200  
 200

PROGRESSIVE  
 TERRENO  
 PARZIALI  
 TERRENO  
 QUOTE  
 TERRENO  
 PROGRESSIVE  
 PROGETTO  
 PARZIALI  
 PROGETTO  
 QUOTE  
 PROGETTO



PROFILO Paillo\_NO

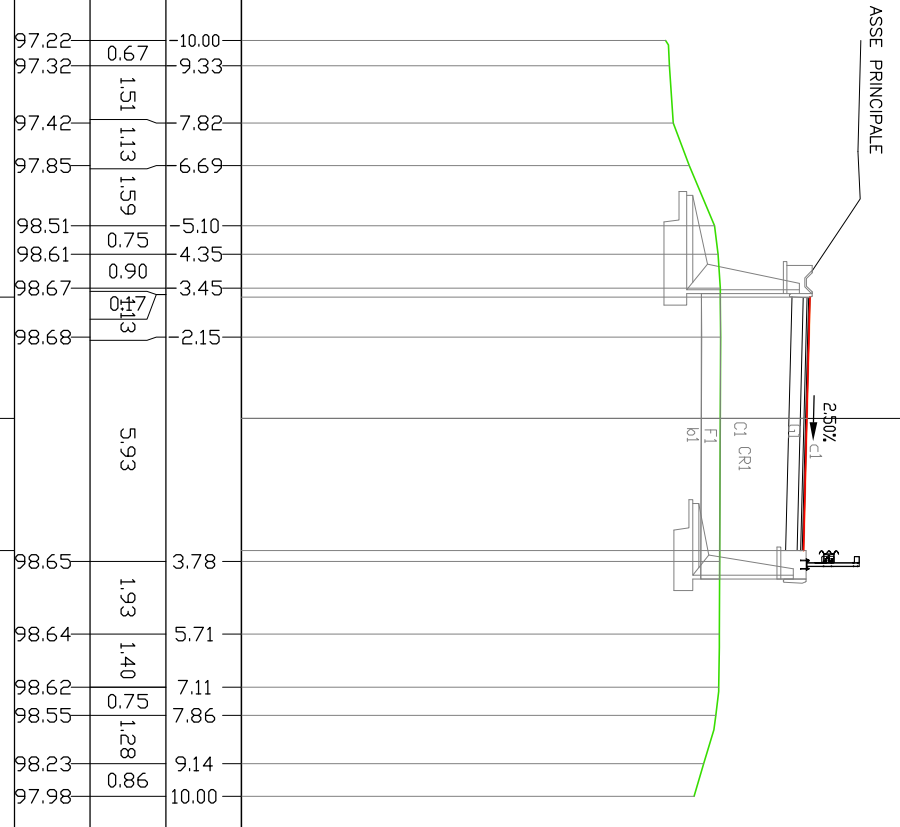
SEZIONE Pau2-12

PROGRESSIVA 200.00

- Sistemazione in Rilevato
- C1 17.14 m<sup>2</sup>
- Fornitura Mat. per rilev. Esterni
- CR1 17.14 m<sup>2</sup>
- Demolizione Asfalti
- F1 3.78 m<sup>2</sup>
- Stabilizzato
- G1 2.04 m<sup>2</sup>
- Compattazione Piano di Poso
- b1 7.55 m
- Asfalti
- c1 6.80 m

86  
 200  
 200

PROGRESSIVE TERRENO										
PARZIALI TERRENO										
QUOTE TERRENO										
PROGRESSIVE PROGETTO										
PARZIALI PROGETTO										
QUOTE PROGETTO										



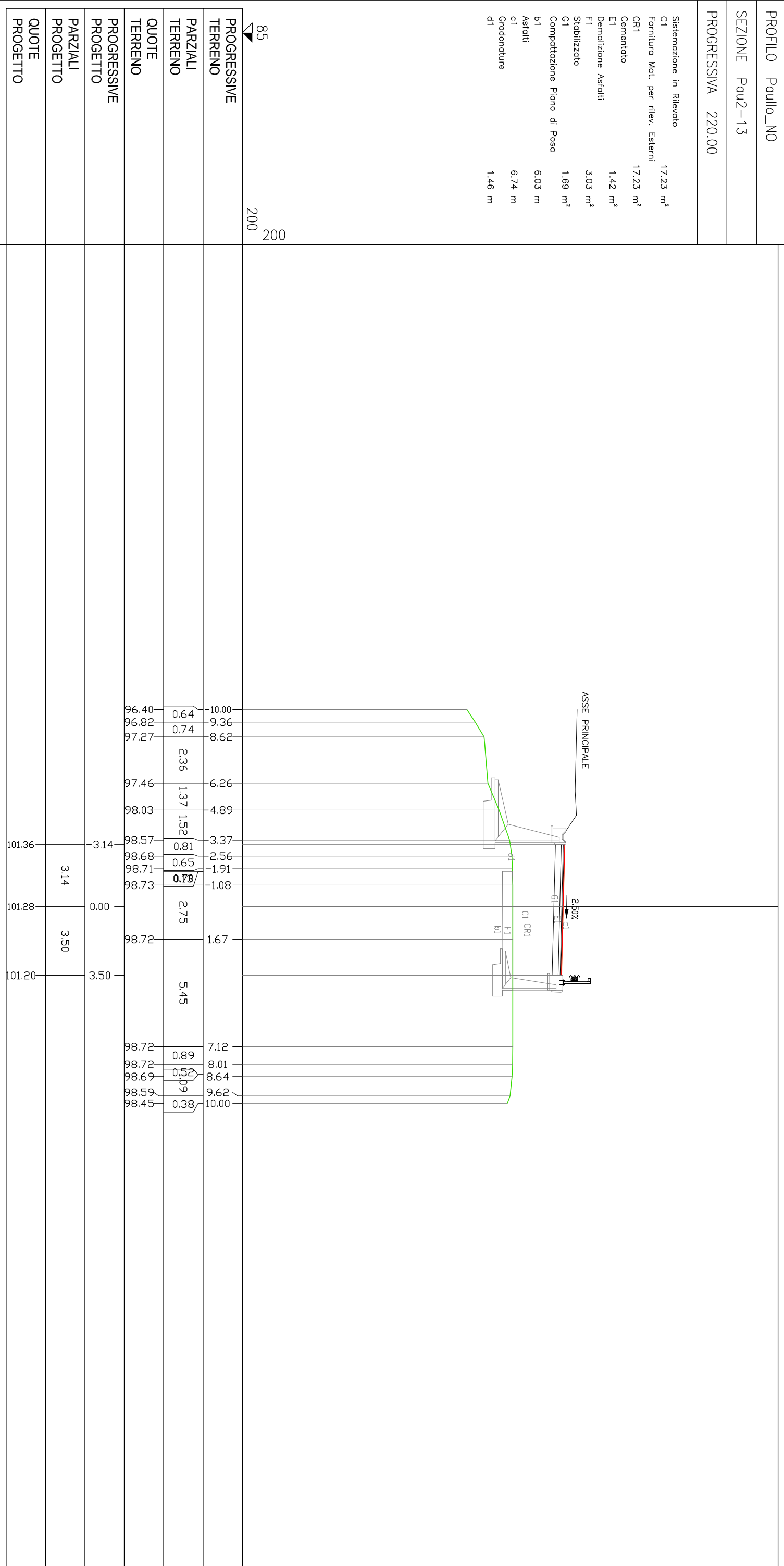
PROFLO Paullio\_NO

SEZIONE Pau2-13

PROGRESSIVA 220.00

Sistemazione in Rilevato	
C1	17.23 m <sup>2</sup>
Fornitura Mat. per rilev. Esterni	
CR1	17.23 m <sup>2</sup>
Cementato	
E1	1.42 m <sup>2</sup>
Demolizione Asfalti	
F1	3.03 m <sup>2</sup>
Stabilizzato	
G1	1.69 m <sup>2</sup>
Computazione Piano di Posa	
b1	6.03 m
Asfalti	
c1	6.74 m
Gradonature	
d1	1.46 m

85  
  
 200  

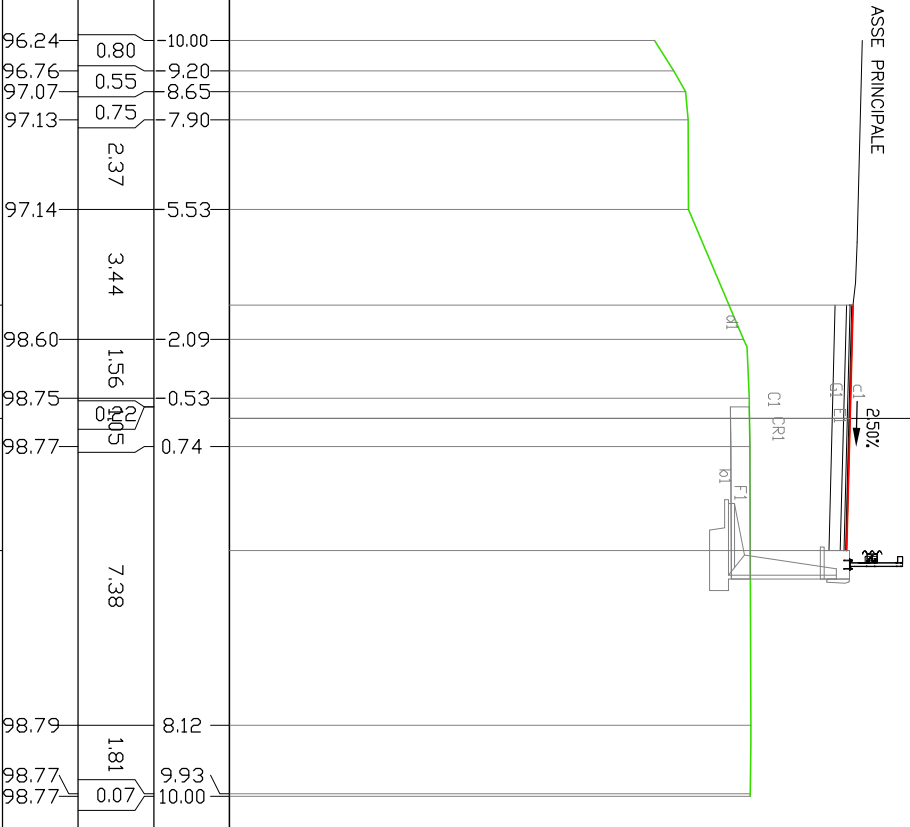



PROFILO Pau10\_NO  
 SEZIONE Pau2-14  
 PROGRESSIVA 240.00

Sistemazione in Rilevato	22.11 m <sup>2</sup>
C1	22.11 m <sup>2</sup>
Fornitura Mat. per rilev. Esterni	22.11 m <sup>2</sup>
CR1	1.72 m <sup>2</sup>
Cementato	2.27 m <sup>2</sup>
E1	2.01 m <sup>2</sup>
Demolizione Asfalti	2.01 m <sup>2</sup>
F1	4.56 m
Stabilizzato	8.19 m
G1	4.38 m
Computazione Piano di Poso	
b1	
Asfalti	
c1	
Gradonature	
d1	

85  
 200  
 200

PROGRESSIVE TERRENO										
PARZIALI TERRENO										
QUOTE TERRENO										
PROGRESSIVE PROGETTO										
PARZIALI PROGETTO										
QUOTE PROGETTO										



ASSE PRINCIPALE

2.50%

G1

F1

C1

d1

b1

c1

d1



PROFLO Paullo\_NO

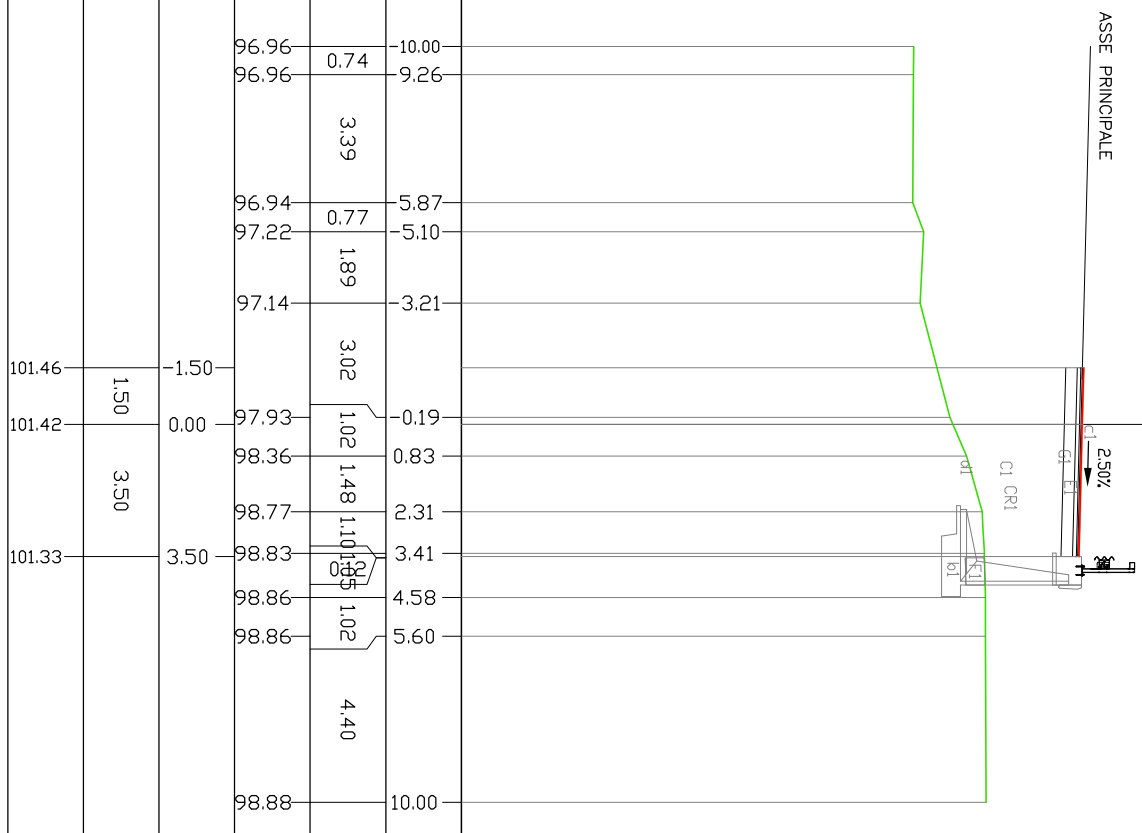
SEZIONE Pau2-16

PROGRESSIVA 280.00

Sistemazione in Rilevato	
C1	12.72 m <sup>2</sup>
Fornitura Mat. per rilev. Esterni	
CR1	12.72 m <sup>2</sup>
Cementato	
E1	0.98 m <sup>2</sup>
Demolizione Asfalti	
F1	0.36 m <sup>2</sup>
Stabilizzato	
G1	1.18 m <sup>2</sup>
Computazione Piano di Posa	
b1	0.72 m
Asfalti	
c1	4.70 m
Gradonature	
d1	4.73 m

85  
200  
200

PROGRESSIVE TERRENO	85	200	
PARZIALI TERRENO	96.96	-10.00	
QUOTE TERRENO	96.96	0.74	3.39
PROGRESSIVE PROGETTO	96.94	5.87	
PARZIALI PROGETTO	97.22	-0.77	1.89
QUOTE PROGETTO	97.14	-3.21	3.02
PROGRESSIVE TERRENO	101.46	-1.50	
PARZIALI TERRENO	101.42	0.00	1.50
QUOTE TERRENO	101.33	-3.50	3.50
PROGRESSIVE PROGETTO			
PARZIALI PROGETTO			
QUOTE PROGETTO			

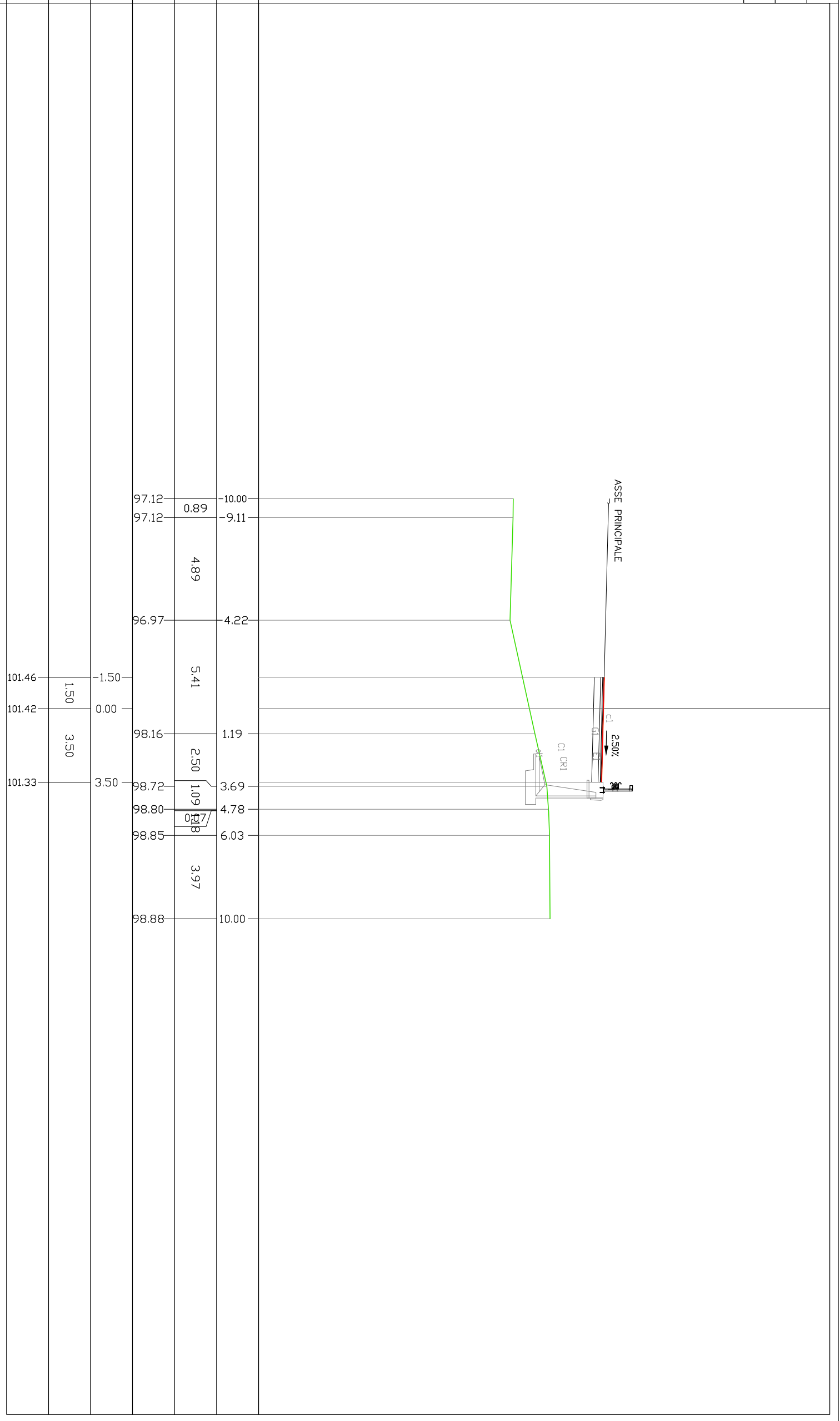


PROFILO Paullo\_NO  
 SEZIONE Pau2-17  
 PROGRESSIVA 295.88

Sistemazione in Rilevato  
 C1 9,87 m<sup>2</sup>  
 Fornitura Mat. per rilev. Esterni  
 CR1 9,87 m<sup>2</sup>  
 Cementato  
 E1 0,74 m<sup>2</sup>  
 Stabilizzato  
 G1 0,85 m<sup>2</sup>  
 Asfalti  
 c1 3,50 m  
 Gradonature  
 d1 4,25 m

85  
 200  
 200

PROGRESSIVE  
 TERRENO  
 PARZIALI  
 TERRENO  
 QUOTE  
 TERRENO  
 PROGRESSIVE  
 PROGETTO  
 PARZIALI  
 PROGETTO  
 QUOTE  
 PROGETTO



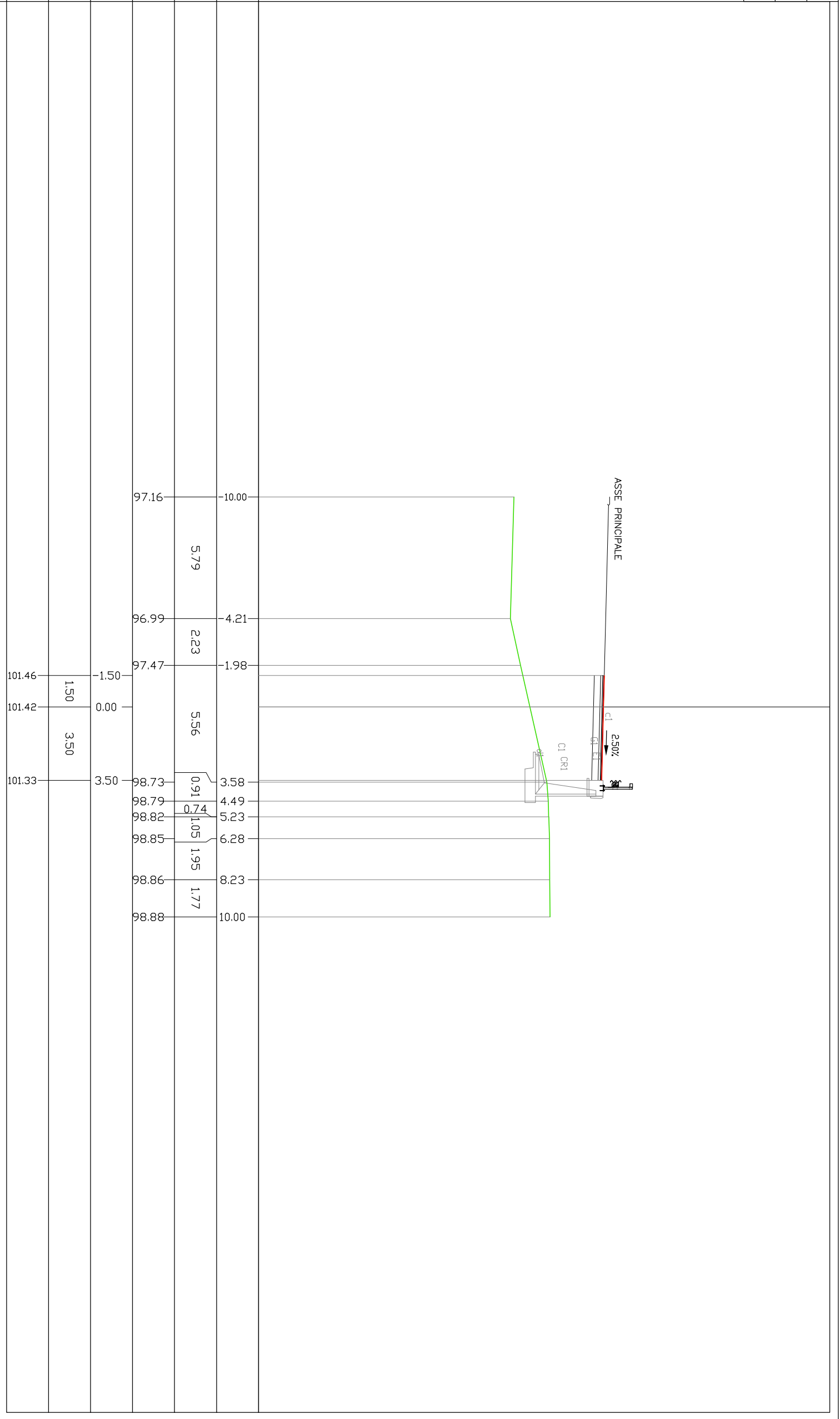


PROFILO Paullo\_NO  
 SEZIONE Pau2-18  
 PROGRESSIVA 300.00

Sistemazione in Rilevato  
 C1 9.32 m<sup>2</sup>  
 Fornitura Mat. per rilev. Esterni  
 CR1 9.32 m<sup>2</sup>  
 Cementato  
 E1 0.69 m<sup>2</sup>  
 Stabilizzato  
 G1 0.84 m<sup>2</sup>  
 Asfalti  
 c1 3.35 m  
 Gradonature  
 d1 4.10 m

85  
 200  
 200

PROGRESSIVE TERRENO	
PARZIALI TERRENO	
QUOTE TERRENO	
PROGRESSIVE PROGETTO	
PARZIALI PROGETTO	
QUOTE PROGETTO	

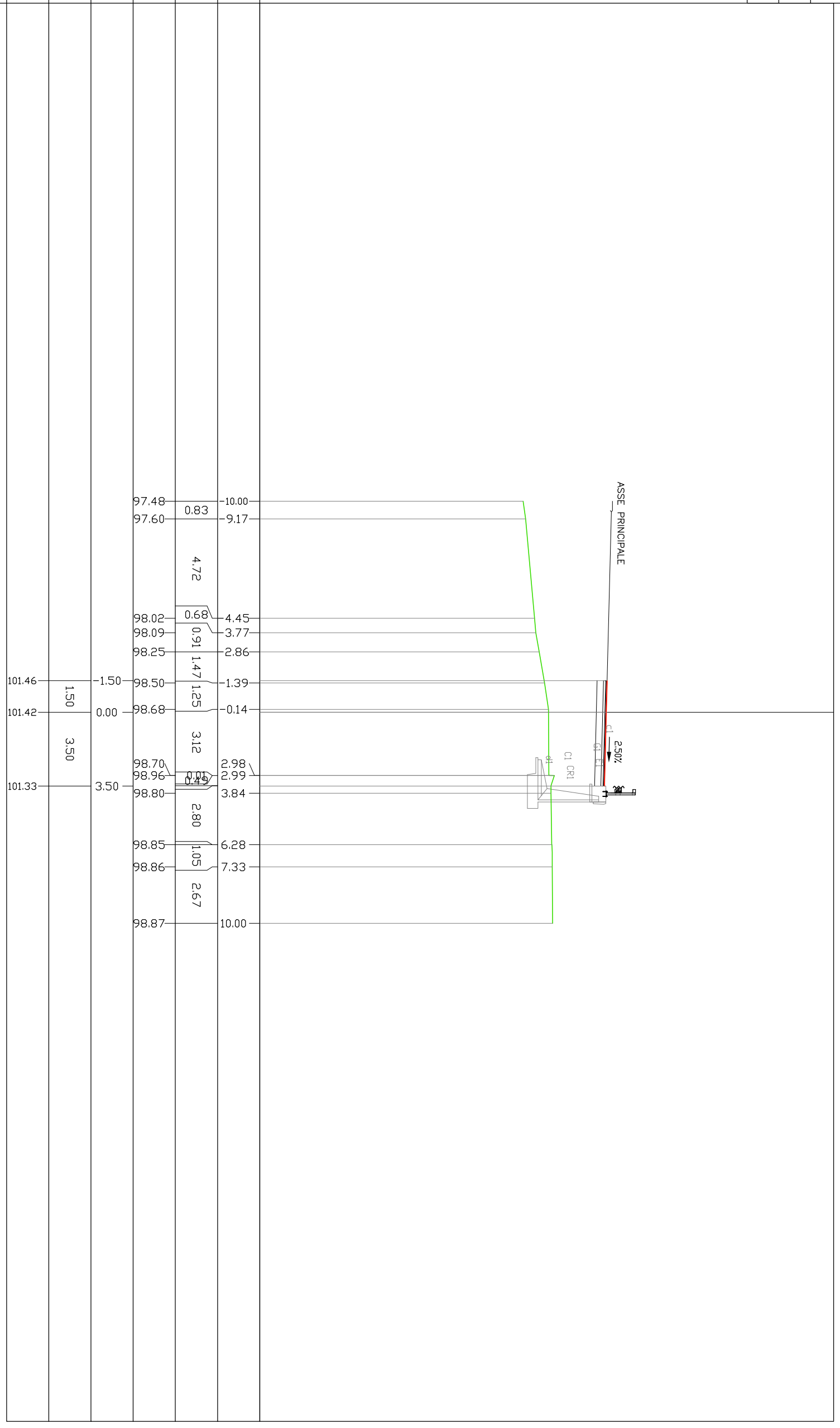


PROFILO Paullo\_NO  
 SEZIONE Pau2-19  
 PROGRESSIVA 320.00

Sistemazione in Rilevato  
 C1 7.87 m<sup>2</sup>  
 Fornitura Mat. per rilev. Esterni  
 CR1 7.87 m<sup>2</sup>  
 Cementato  
 E1 0.65 m<sup>2</sup>  
 Stabilizzato  
 G1 0.81 m<sup>2</sup>  
 Asfalti  
 c1 3.25 m  
 Gradonature  
 d1 4.00 m

85  
 200  
 200

PROGRESSIVE TERRENO	
PARZIALI TERRENO	
QUOTE TERRENO	
PROGRESSIVE PROGETTO	
PARZIALI PROGETTO	
QUOTE PROGETTO	

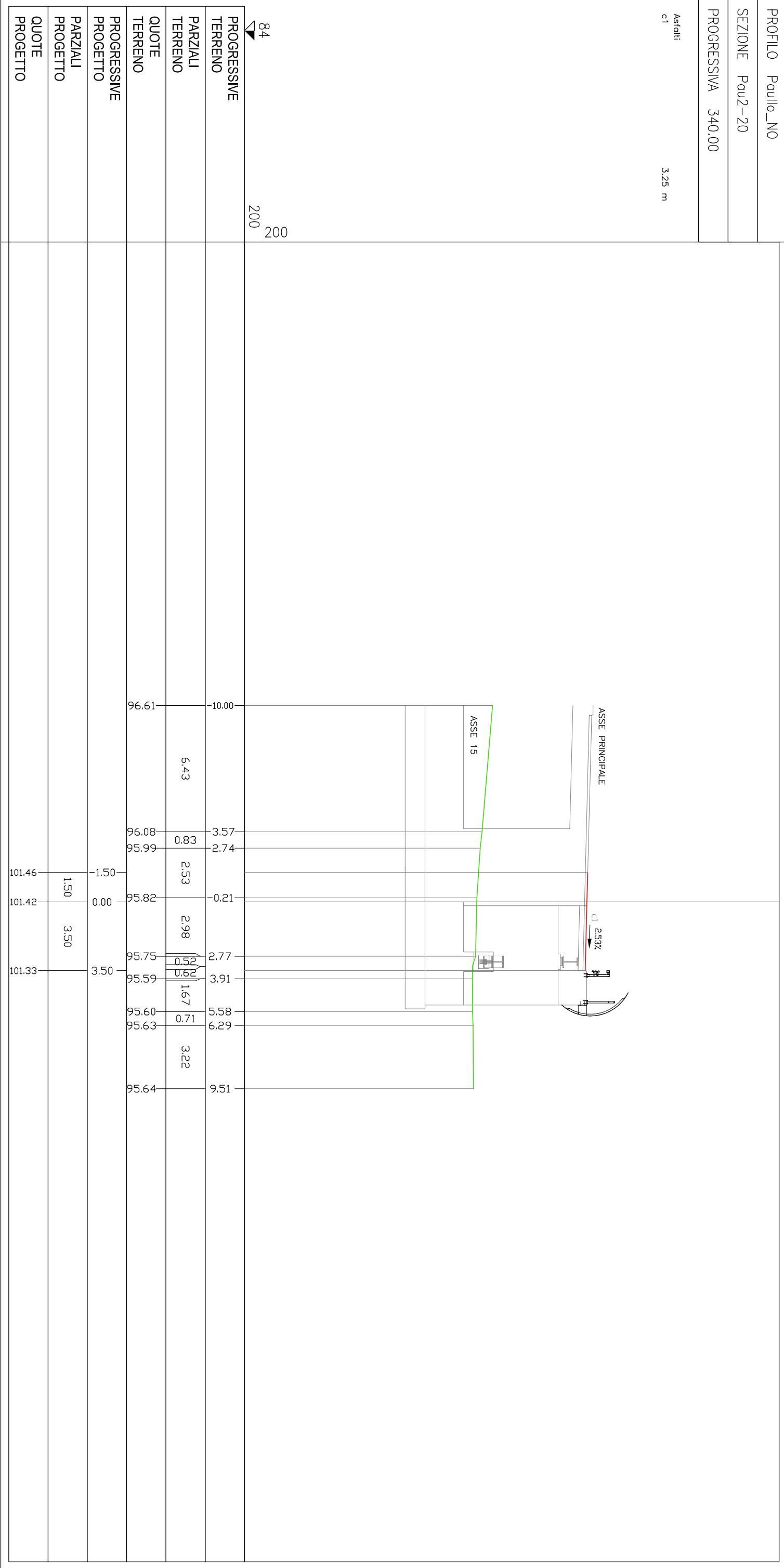


PROFILO Paullio\_NO

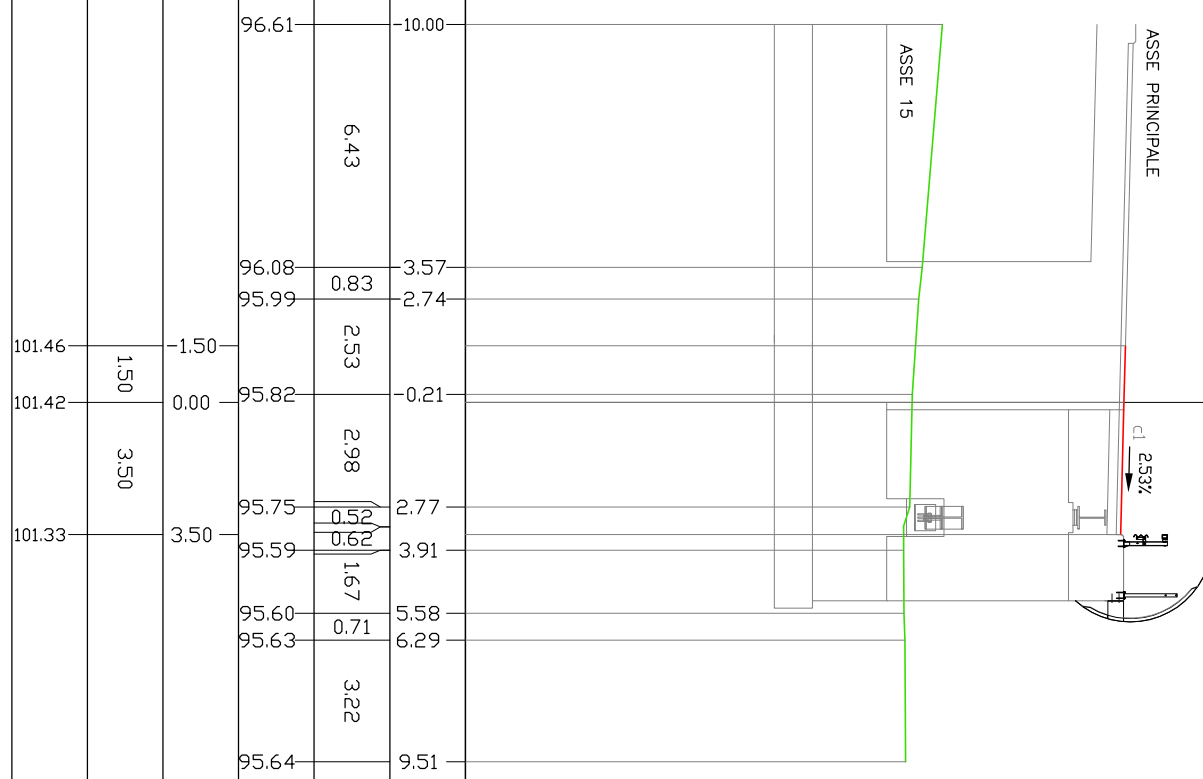
SEZIONE Pau2-20

PROGRESSIVA 340.00

Asfalti  
c1 3,25 m



84  
200  
200

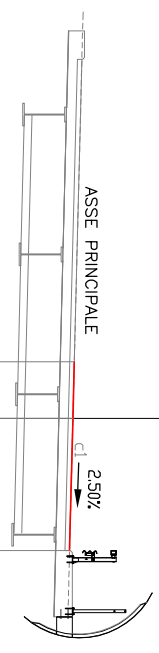


PROFILO Pavullo\_NO

SEZIONE Pau2-21

PROGRESSIVA 360.00

Asfalti  
c1 3,25 m

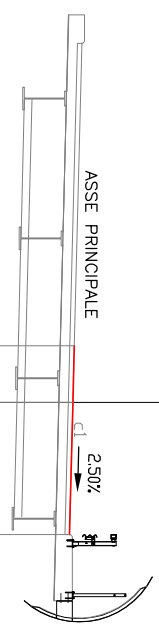


83  
200  
200

PROGRESSIVE TERRENO	PROGRESSIVE TERRENO	PROGRESSIVE TERRENO	PROGRESSIVE TERRENO	PROGRESSIVE TERRENO	PROGRESSIVE TERRENO
PARZIALI TERRENO	8.28	3.43	7.14	1.15	
QUOTE TERRENO	92.42	92.41	92.41	92.40	92.39
PROGRESSIVE PROGETTO	-10.00	-1.72	-1.71	8.85	10.00
PARZIALI PROGETTO		1.50	3.50		
QUOTE PROGETTO	101.46	101.42	101.34		

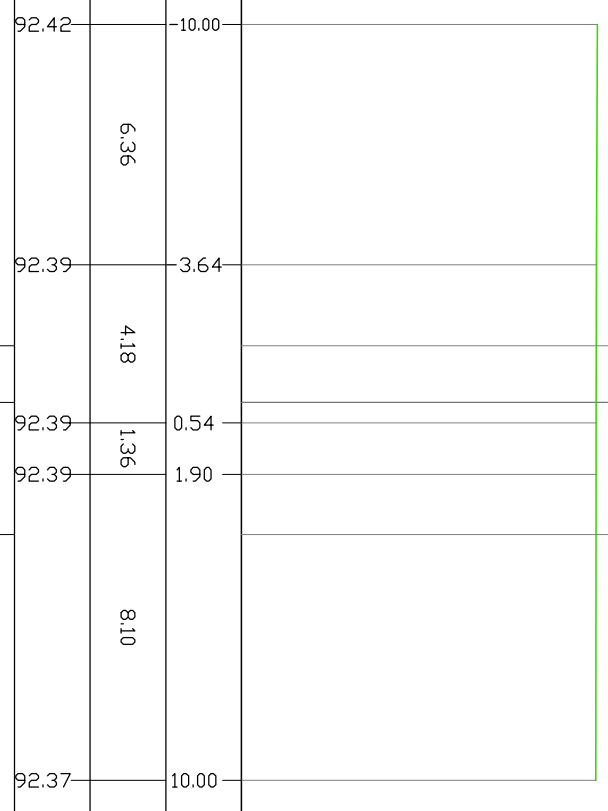
PROFILO Paullo\_NO  
 SEZIONE Pau2-22  
 PROGRESSIVA 371.15

Asfalti  
 c1 3,25 m



83  
 200  
 200

PROGRESSIVE TERRENO									
PARZIALI TERRENO									
QUOTE TERRENO									
PROGRESSIVE PROGETTO									
PARZIALI PROGETTO									
QUOTE PROGETTO									



101.46  
 101.42  
 101.34

1.50  
 3.50

6.36  
 4.18  
 1.36  
 8.10

PROFLO PAULLO\_SE

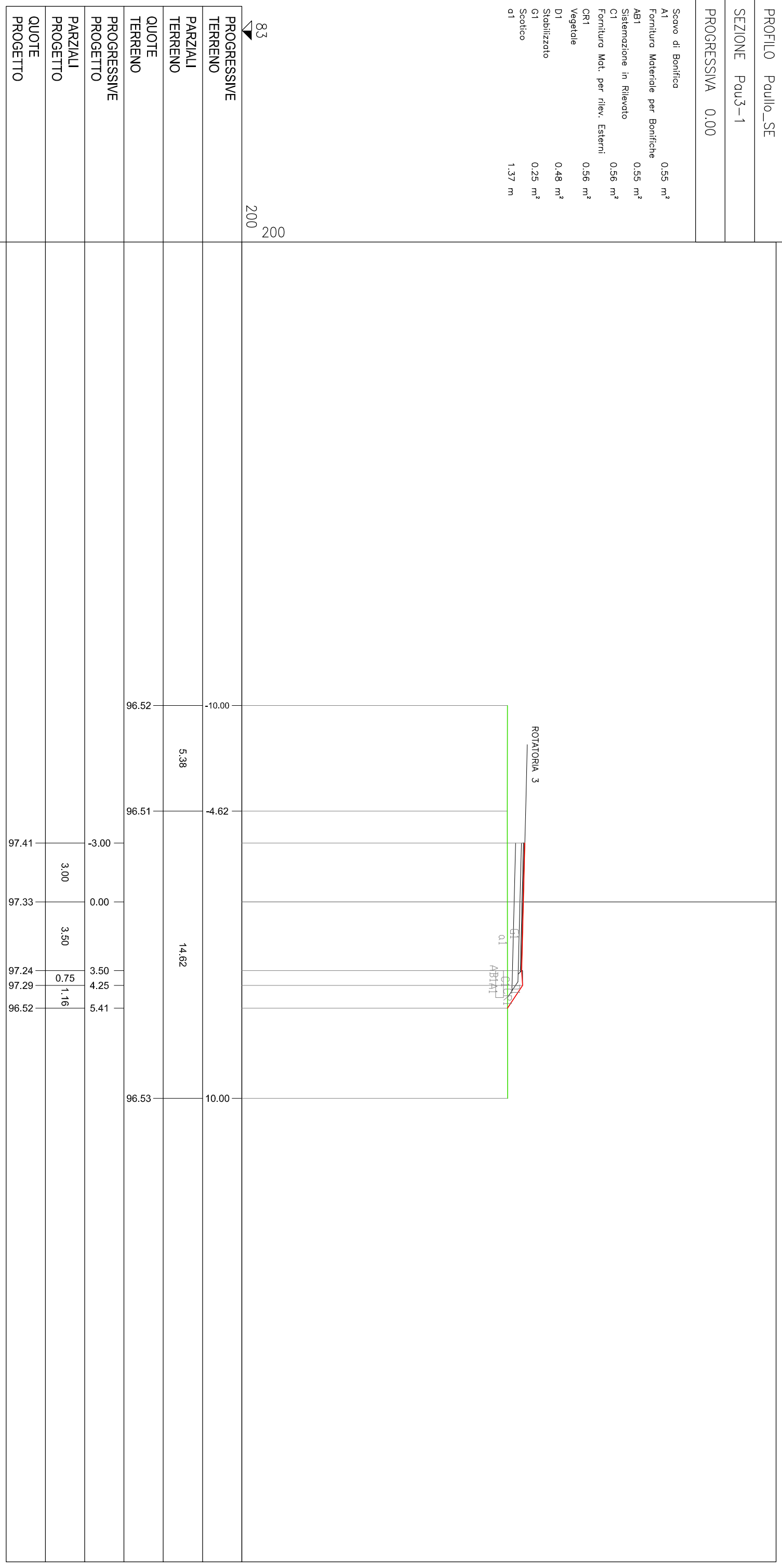
SEZIONE Pau3-1

PROGRESSIVA 0.00

Scavo di Bonifica

A1	0.55 m <sup>2</sup>
Fornitura Materiale per Bonifiche	
AB1	0.55 m <sup>2</sup>
Sistemazione in Rilevato	
C1	0.56 m <sup>2</sup>
Fornitura Mat. per rilev. Esterni	
CR1	0.56 m <sup>2</sup>
Vegetale	
D1	0.48 m <sup>2</sup>
Stabilizzato	
G1	0.25 m <sup>2</sup>
Scotico	
a1	1.37 m

83  
 200  
 200



PROFLO Paolo\_SE

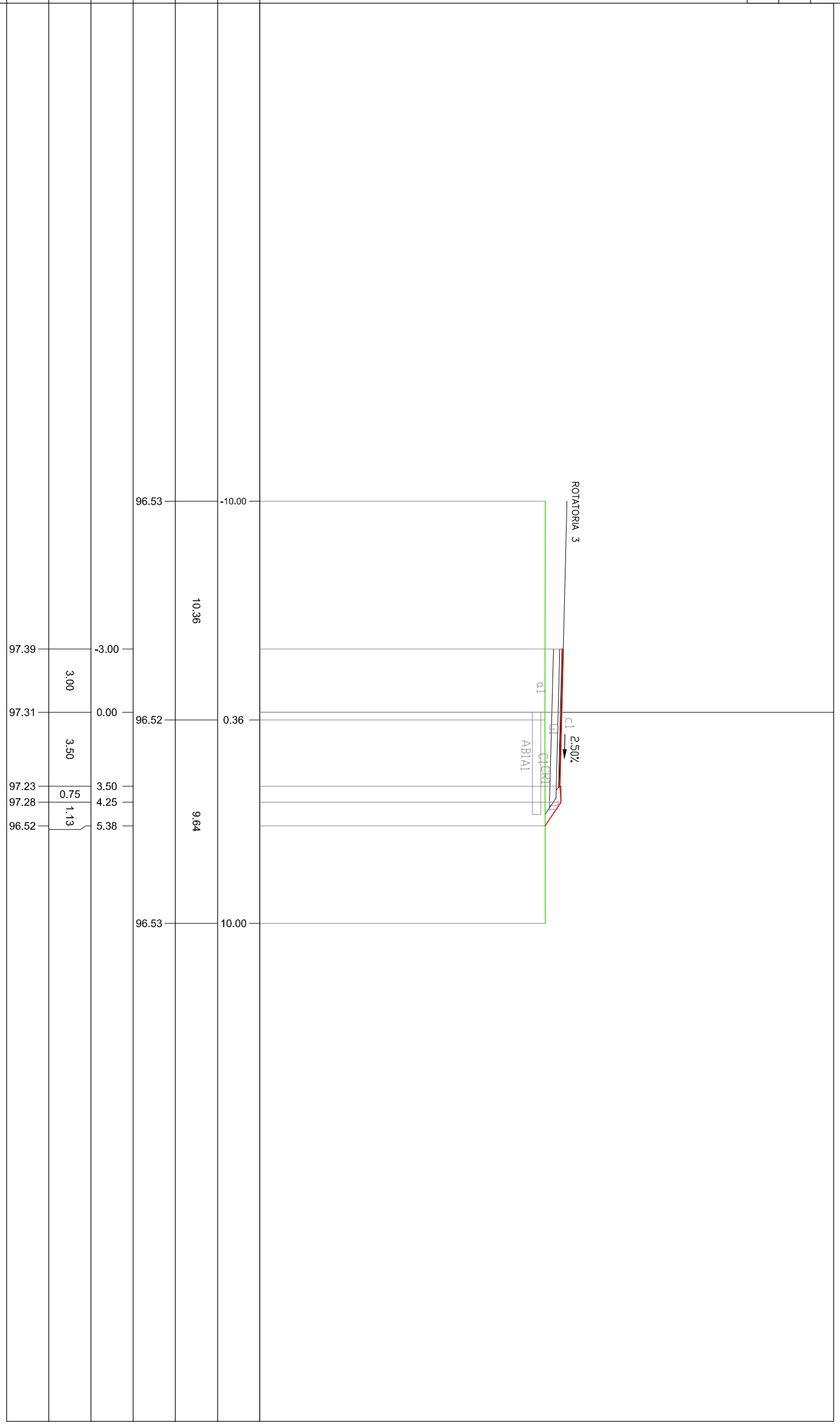
SEZIONE Pau3-2

PROGRESSIVA 11.66

Scavo di Bonifica	
A1	1.94 m <sup>2</sup>
Fornitura Materiale per Bonifiche	
AB1	1.94 m <sup>2</sup>
Sistemazione in Rilevato	
C1	2.20 m <sup>2</sup>
Fornitura Mat. per rilev. Esterni	
CR1	2.20 m <sup>2</sup>
Vegetale	
D1	0.48 m <sup>2</sup>
Stabilizzato	
G1	1.29 m <sup>2</sup>
Scotico	
a1	4.84 m
Asfalti:	
c1	3.50 m

83  
 200  
 200

PROGRESSIVE TERRENO						
PARZIALI TERRENO						
QUOTE TERRENO						
PROGRESSIVE PROGETTO						
PARZIALI PROGETTO						
QUOTE PROGETTO						



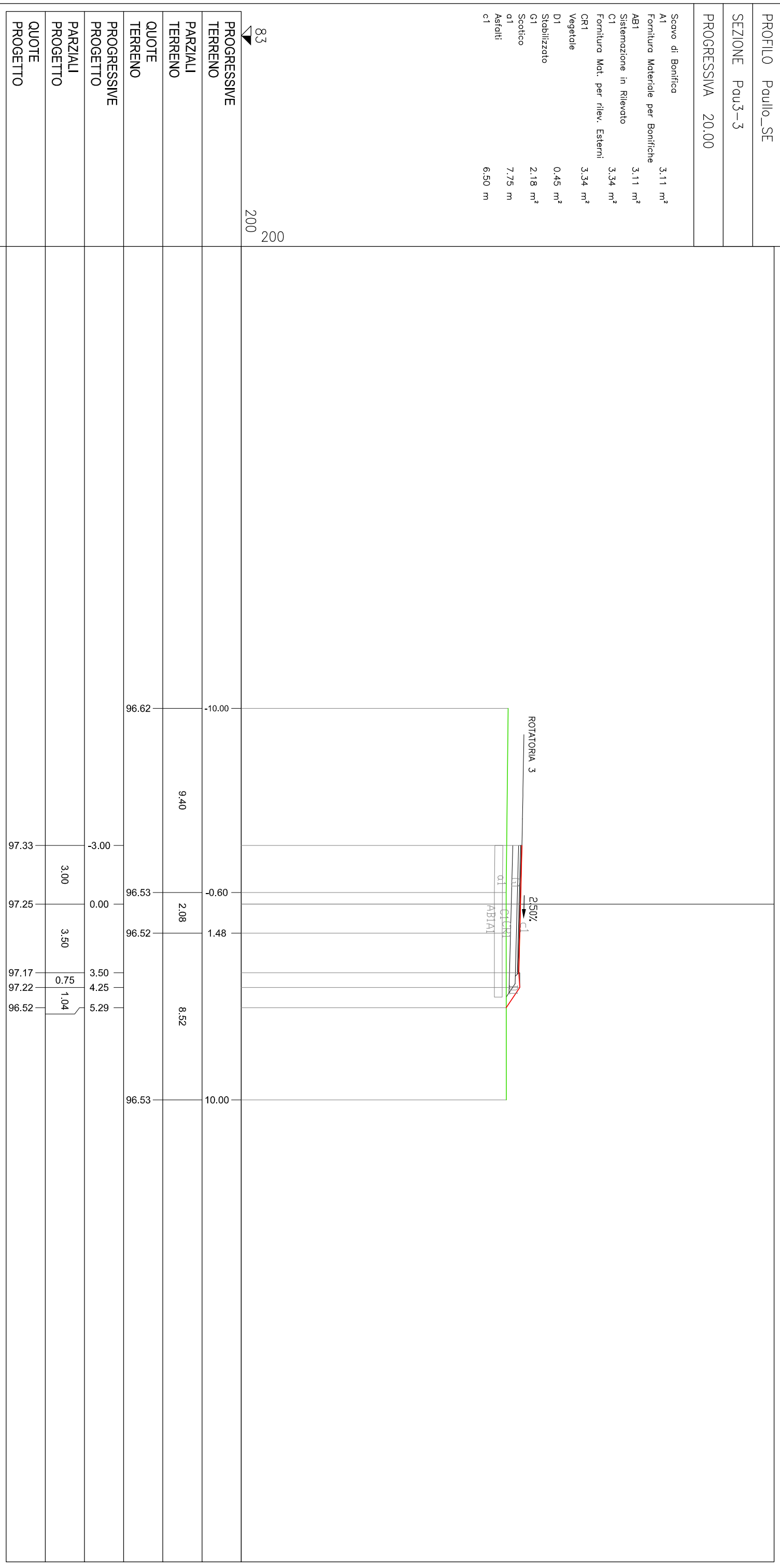
PROFILO Paullo\_SE

SEZIONE Pau3-3

PROGRESSIVA 20.00

Scavo di Bonifica	
A1	3.11 m <sup>2</sup>
Fornitura Materiale per Bonifiche	
AB1	3.11 m <sup>2</sup>
Sistemazione in Rilevato	
C1	3.34 m <sup>2</sup>
Fornitura Mat. per rilev. Esterni	
CR1	3.34 m <sup>2</sup>
Vegetale	
D1	0.45 m <sup>2</sup>
Stabilizzato	
G1	2.18 m <sup>2</sup>
Scotico	
a1	7.75 m
Asfalti	
c1	6.50 m

83  
200  
200





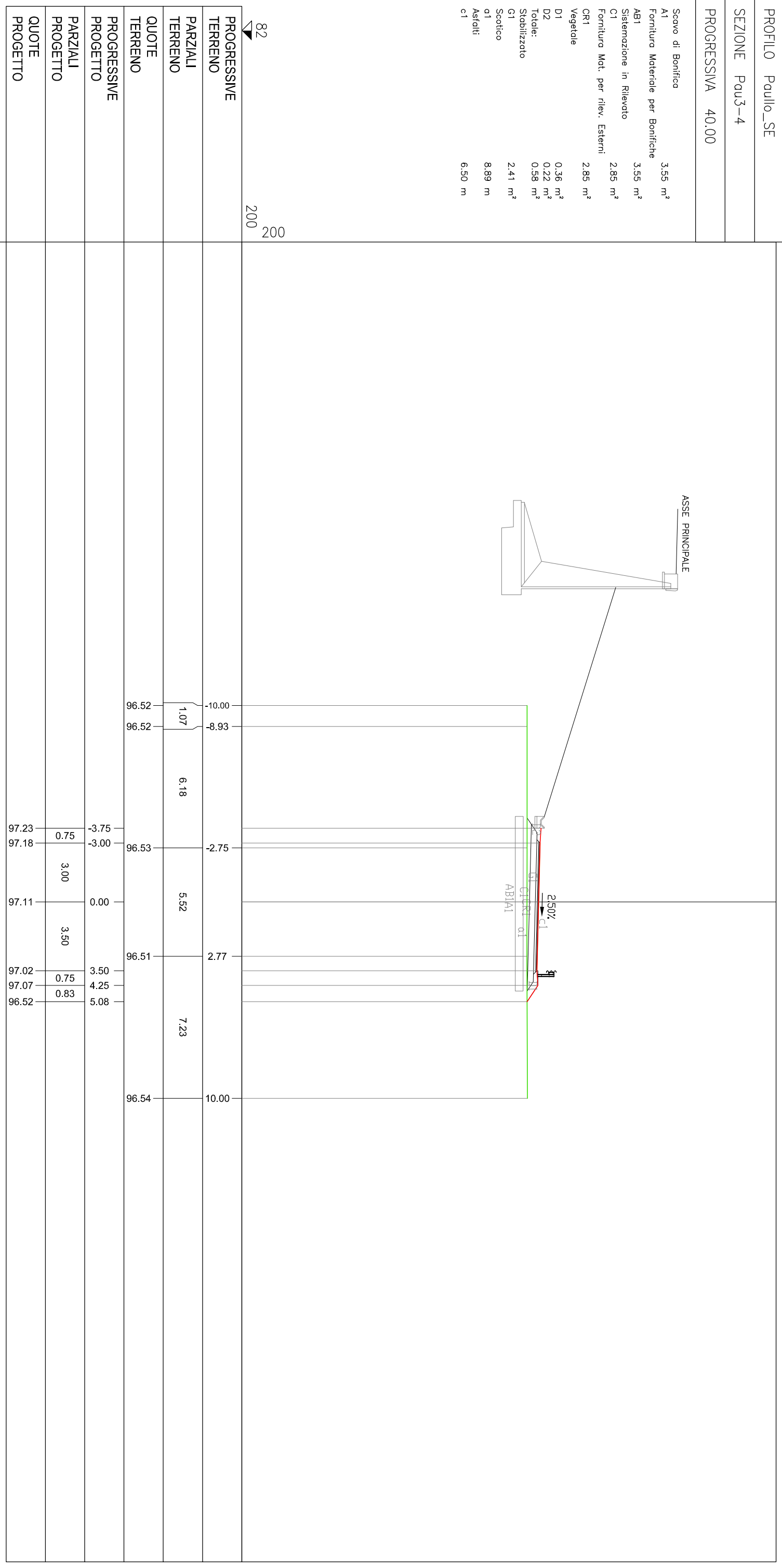
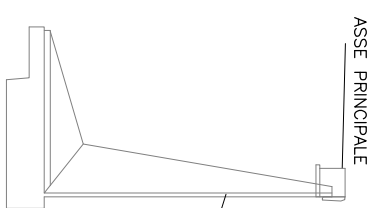
PROFLO PAULLO\_SE

SEZIONE Pau3-4

PROGRESSIVA 40.00

Scavo di Bonifica	
A1	3.55 m <sup>2</sup>
Fornitura Materiale per Bonifiche	
AB1	3.55 m <sup>2</sup>
Sistemazione in Rilevato	
C1	2.85 m <sup>2</sup>
Fornitura Mat. per rilev. Esterni	
CR1	2.85 m <sup>2</sup>
Vegetale	
D1	0.36 m <sup>2</sup>
D2	0.22 m <sup>2</sup>
Totale:	
Stabilizzato	0.58 m <sup>2</sup>
G1	2.41 m <sup>2</sup>
Scotico	
o1	8.89 m
Asfalti	
c1	6.50 m

82  
200  
200



PROGRESSIVE TERRENO						
PARZIALI TERRENO						
QUOTE TERRENO						
PROGRESSIVE PROGETTO						
PARZIALI PROGETTO						
QUOTE PROGETTO						

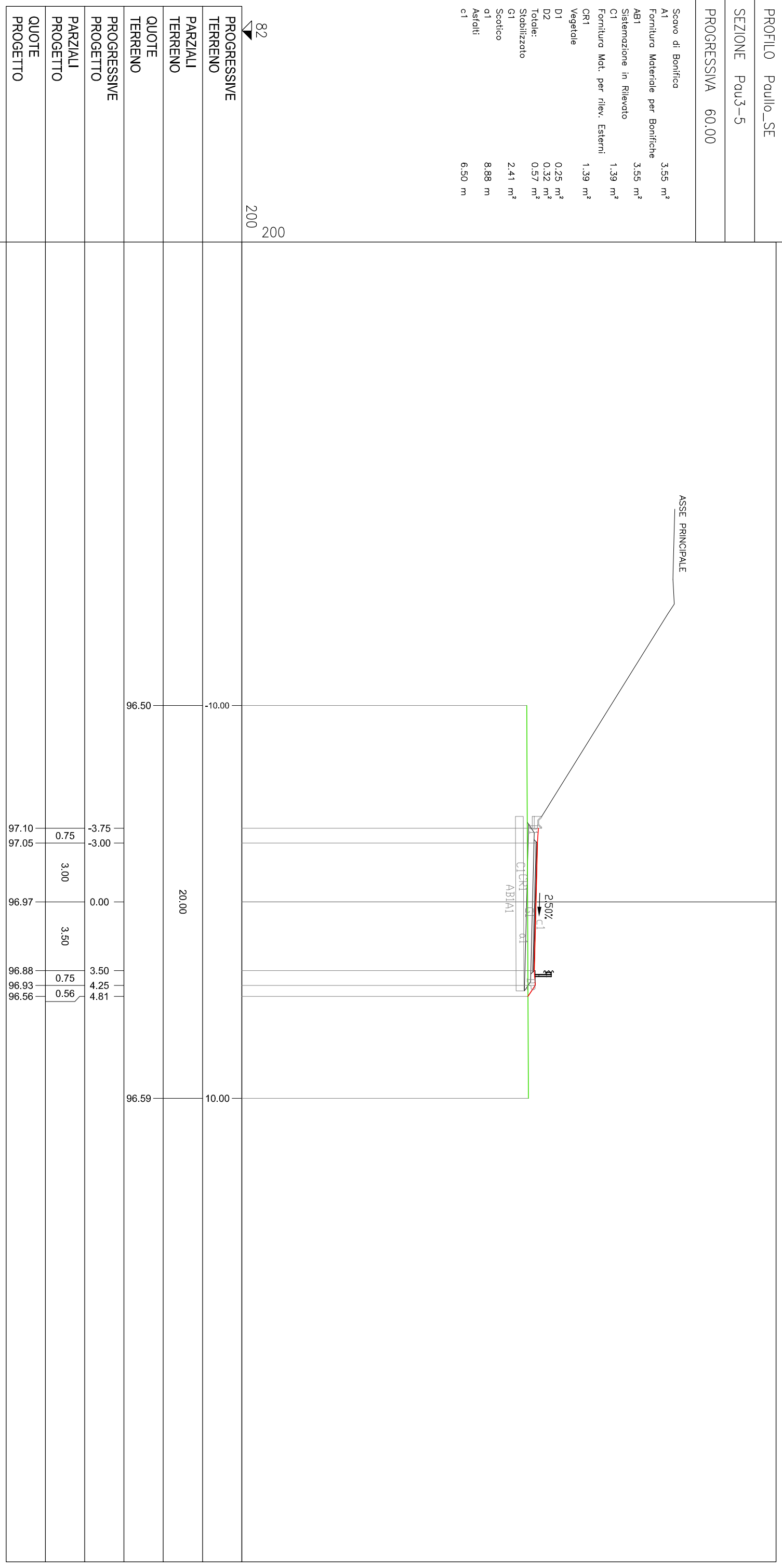
PROFLO Paullo\_SE

SEZIONE Pau3-5

PROGRESSIVA 60.00

Scavo di Bonifica	3.55 m <sup>2</sup>
A1	
Fornitura Materiale per Bonifiche	3.55 m <sup>2</sup>
AB1	
Sistemazione in Rilevato	1.39 m <sup>2</sup>
C1	
Fornitura Mat. per rilev. Esterni	1.39 m <sup>2</sup>
CR1	
Vegetale	
D1	0.25 m <sup>2</sup>
D2	0.32 m <sup>2</sup>
Totale:	0.57 m <sup>2</sup>
Stabilizzato	
G1	2.41 m <sup>2</sup>
Scotico	
a1	8.88 m
Asfalti	
c1	6.50 m

82  
200  
200



PROGRESSIVE TERRENO	
PARZIALI TERRENO	
QUOTE TERRENO	
PROGRESSIVE PROGETTO	
PARZIALI PROGETTO	
QUOTE PROGETTO	



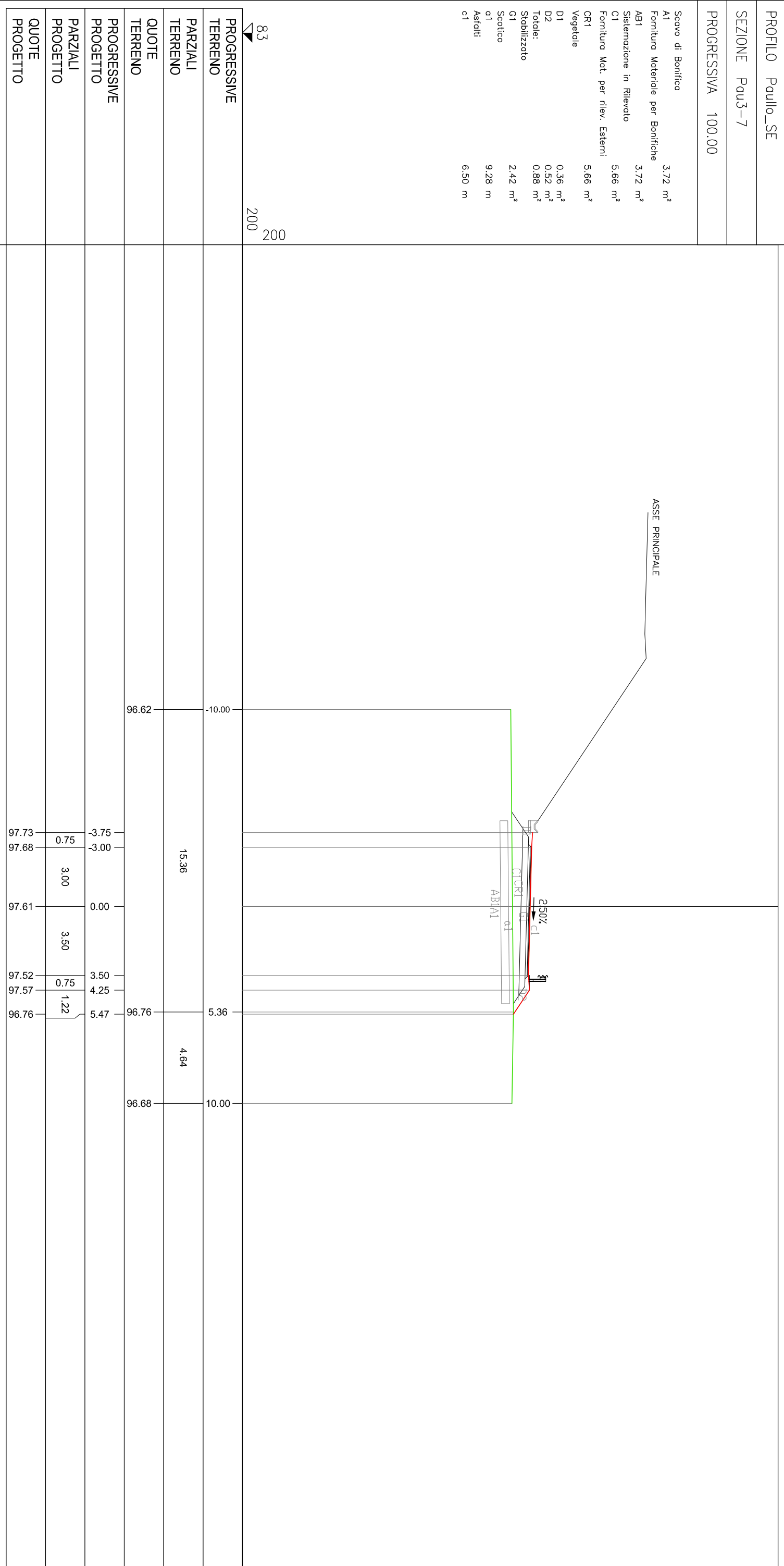
PROFLO Paullo\_SE

SEZIONE Pau3-7

PROGRESSIVA 100.00

Scavo di Bonifica	3.72 m <sup>2</sup>
A1	
Fornitura Materiale per Bonifiche	3.72 m <sup>2</sup>
AB1	
Sistemazione in Rilevato	5.66 m <sup>2</sup>
C1	
Fornitura Mat. per rilev. Esterni	5.66 m <sup>2</sup>
CR1	
Vegetale	
D1	0.36 m <sup>2</sup>
D2	0.52 m <sup>2</sup>
Totale:	0.88 m <sup>2</sup>
Stabilizzato	2.42 m <sup>2</sup>
G1	
Scotico	9.28 m
o1	
Asfalti	6.50 m
c1	

83  
200  
200





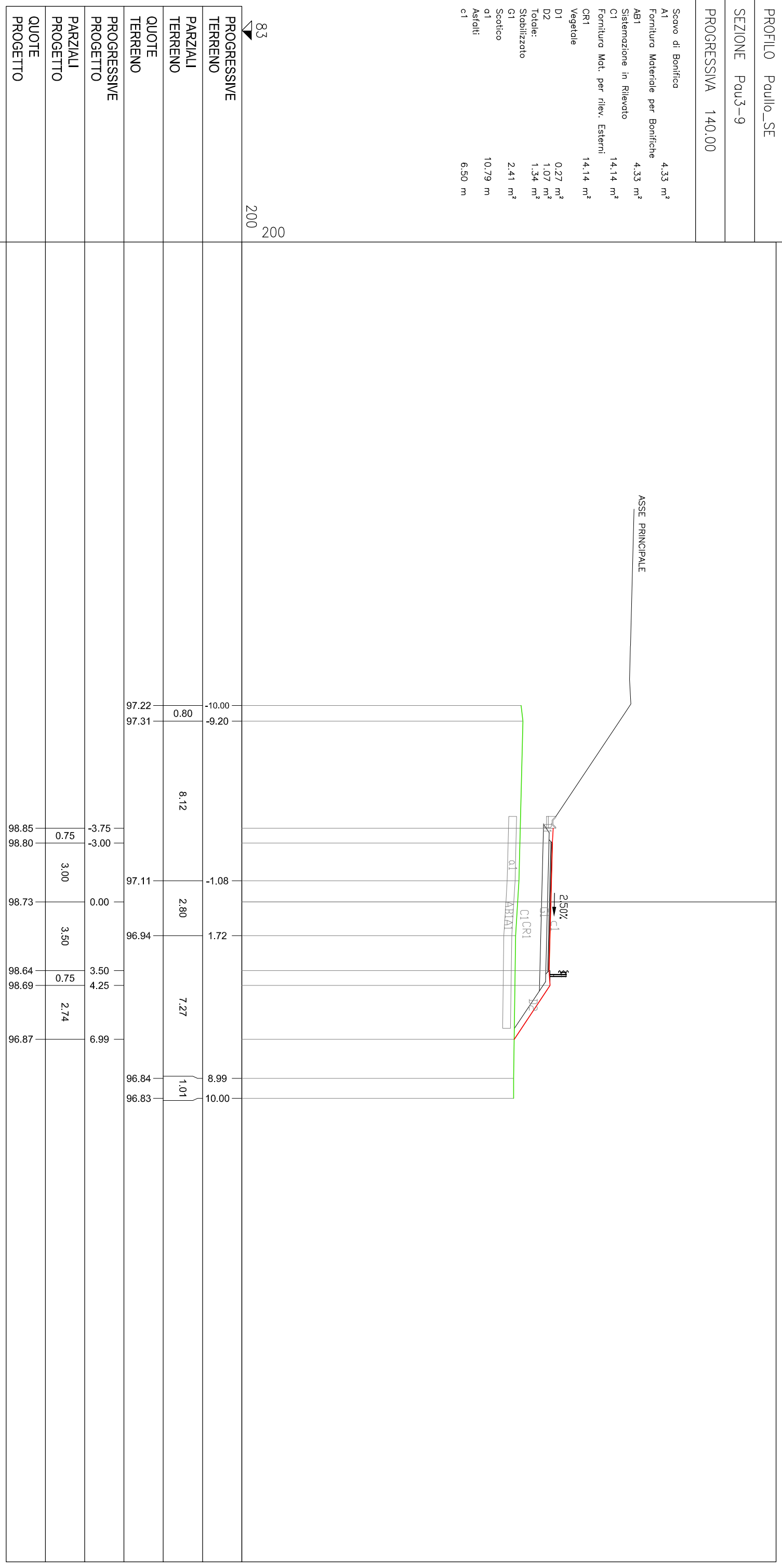
PROFLO PAULLO\_SE

SEZIONE Pau3-9

PROGRESSIVA 140.00

Scavo di Bonifica	4.33 m <sup>2</sup>
A1	
Fornitura Materiale per Bonifiche	4.33 m <sup>2</sup>
AB1	
Sistemazione in Rilevato	14.14 m <sup>2</sup>
C1	
Fornitura Mat. per rilev. Esterni	14.14 m <sup>2</sup>
CR1	
Vegetale	
D1	0.27 m <sup>2</sup>
D2	1.07 m <sup>2</sup>
Totale:	1.34 m <sup>2</sup>
Stabilizzato	
G1	2.41 m <sup>2</sup>
Scotico	
o1	10.79 m
Asfalti	
c1	6.50 m

83  
200  
200



PROGRESSIVE TERRENO	
PARZIALI TERRENO	
QUOTE TERRENO	
PROGRESSIVE PROGETTO	
PARZIALI PROGETTO	
QUOTE PROGETTO	

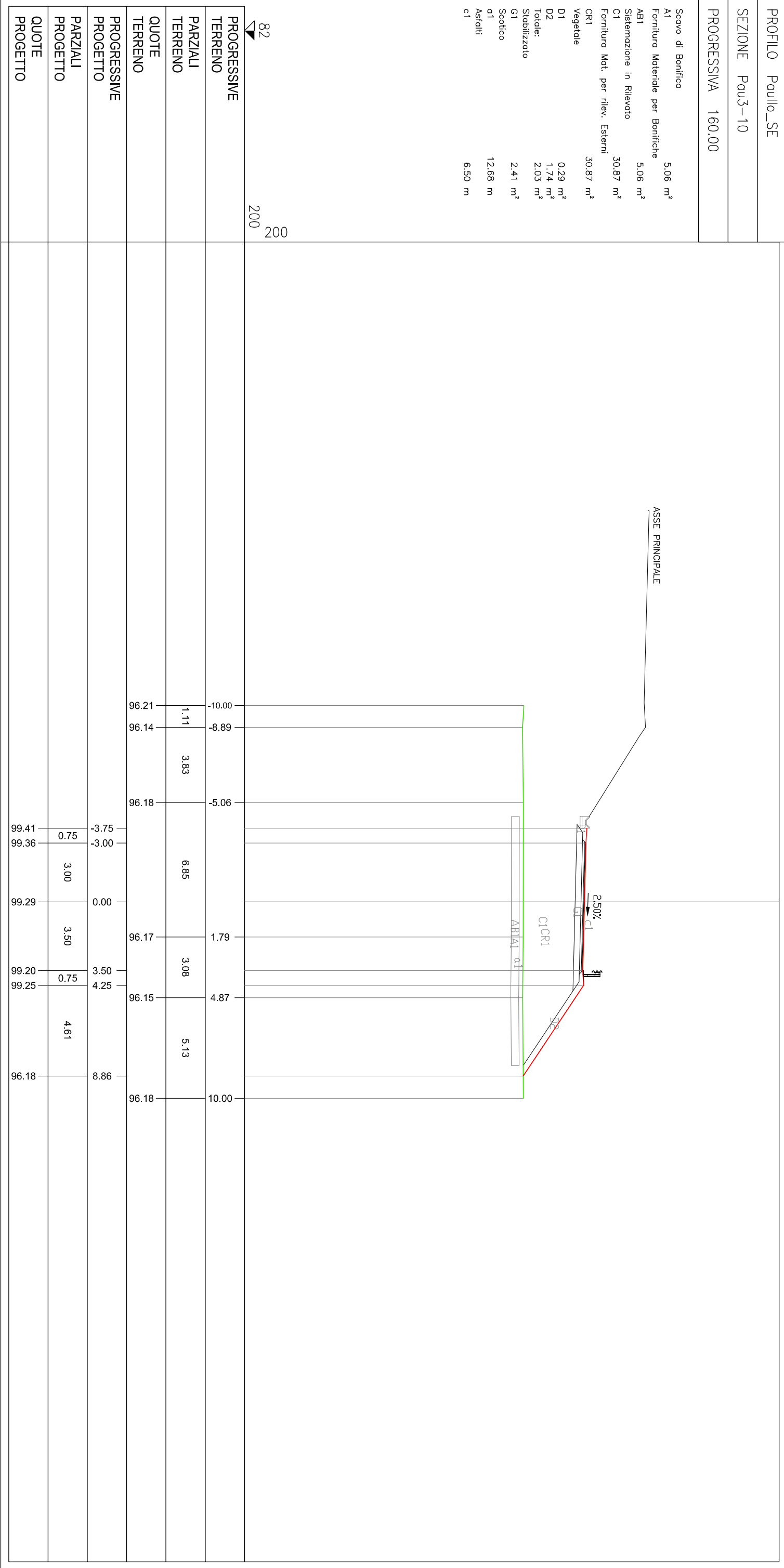
PROFLO POULLO\_SE

SEZIONE Pau3-10

PROGRESSIVA 160.00

Scavo di Bonifica  
A1 5.06 m<sup>2</sup>  
Fornitura Materiale per Bonifiche  
AB1 5.06 m<sup>2</sup>  
Sistemazione in Rilevato  
C1 30.87 m<sup>2</sup>  
Fornitura Mat. per rilev. Esterni  
CR1 30.87 m<sup>2</sup>  
Vegetale  
D1 0.29 m<sup>2</sup>  
D2 1.74 m<sup>2</sup>  
Totale: 2.03 m<sup>2</sup>  
Stabilizzato  
G1 2.41 m<sup>2</sup>  
Scotico  
a1 12.68 m  
Asfalti  
c1 6.50 m

82  
200



PROGRESSIVE  
TERRENO

PARZIALI  
TERRENO

QUOTE  
TERRENO

PROGRESSIVE  
PROGETTO

PARZIALI  
PROGETTO

QUOTE  
PROGETTO

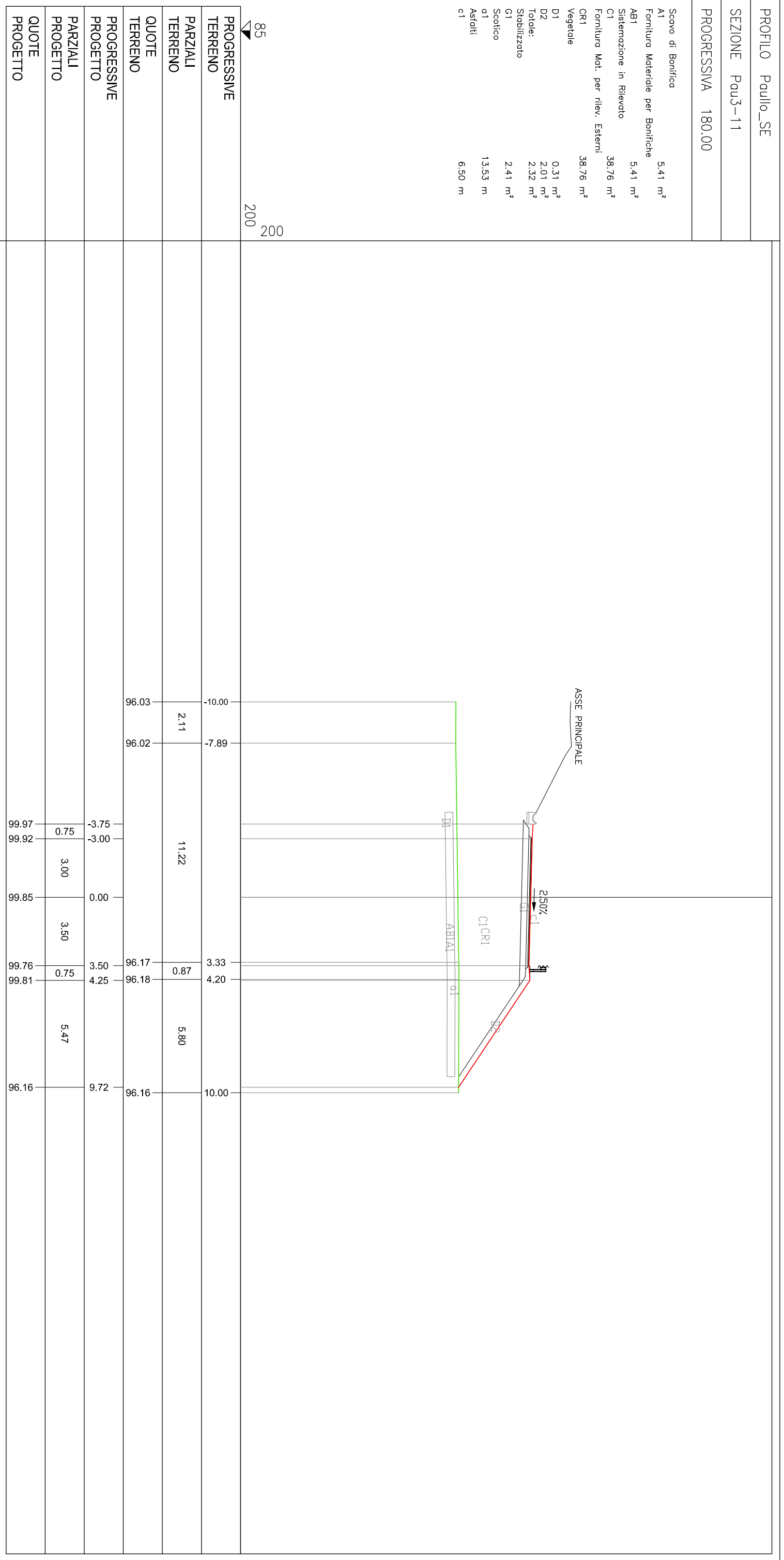
PROFILO Pau3-11

SEZIONE Pau3-11

PROGRESSIVA 180.00

Scavo di Bonifica	
A1	5,41 m <sup>2</sup>
Fornitura Materiale per Bonifiche	
AB1	5,41 m <sup>2</sup>
Sistemazione in Rilevato	
C1	38,76 m <sup>2</sup>
Fornitura Mat. per rilev. Esterni	
CR1	38,76 m <sup>2</sup>
Vegetale	
D1	0,31 m <sup>2</sup>
D2	2,01 m <sup>2</sup>
Totale:	
Stabilizzato	2,32 m <sup>2</sup>
G1	2,41 m <sup>2</sup>
Scotico	
o1	13,53 m
Asfalti	
c1	6,50 m

85  
200  
200





PROFLO Paullo\_SE

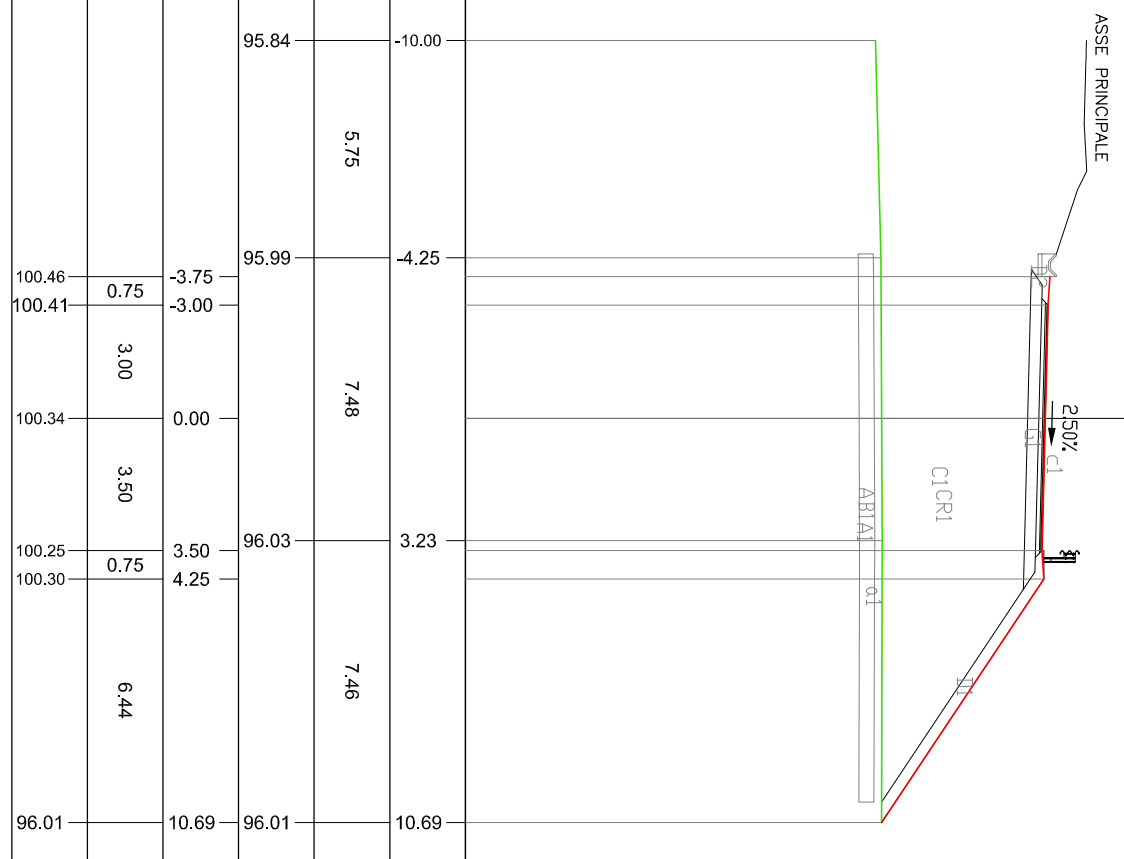
SEZIONE Pau3-12

PROGRESSIVA 200.00

Scavo di Bonifica	
A1	5,81 m <sup>2</sup>
Fornitura Materiale per Bonifiche	
AB1	5,81 m <sup>2</sup>
Sistemazione in Rilevato	
C1	47,54 m <sup>2</sup>
Fornitura Mat. per rilev. Esterni	
CR1	47,54 m <sup>2</sup>
Vegetale	
D1	2,37 m <sup>2</sup>
D2	0,30 m <sup>2</sup>
Totale:	
Stabilizzato	2,67 m <sup>2</sup>
G1	2,45 m <sup>2</sup>
Scotico	
o1	14,50 m
Asfalti	
c1	6,50 m

85  
 200  
 200

PROGRESSIVE TERRENO									
PARZIALI TERRENO									
QUOTE TERRENO									
PROGRESSIVE PROGETTO									
PARZIALI PROGETTO									
QUOTE PROGETTO									



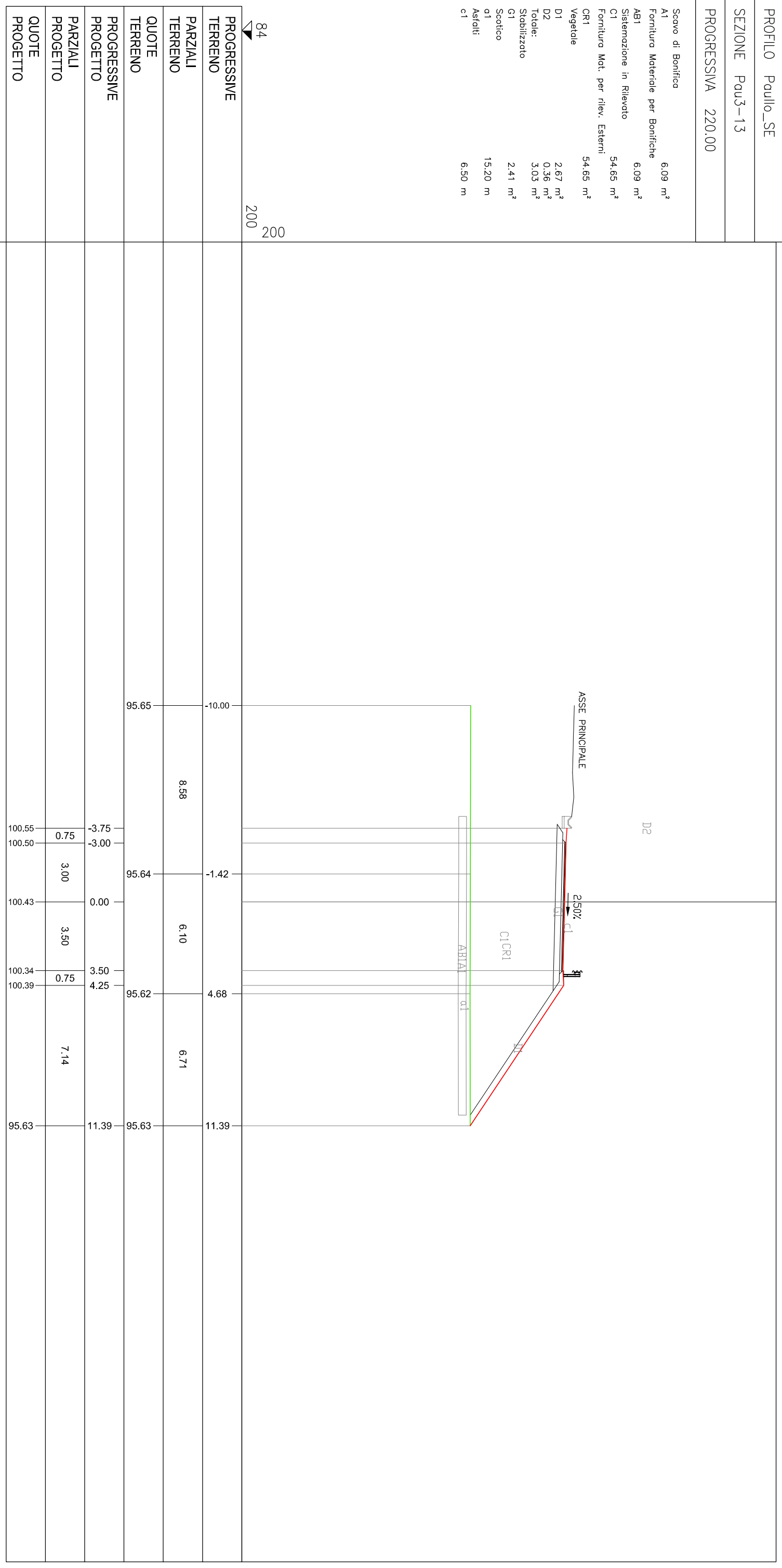
PROFLO Paillo\_SE

SEZIONE Pau3-13

PROGRESSIVA 220.00

Scavo di Bonifica	
A1	6.09 m <sup>2</sup>
Fornitura Materiale per Bonifiche	
AB1	6.09 m <sup>2</sup>
Sistemazione in Rilevato	
C1	54.65 m <sup>2</sup>
Fornitura Mat. per rilev. Esterni	
CR1	54.65 m <sup>2</sup>
Vegetale	
D1	2.67 m <sup>2</sup>
D2	0.36 m <sup>2</sup>
Totale:	3.03 m <sup>2</sup>
Stabilizzato	
G1	2.41 m <sup>2</sup>
Scotico	
a1	15.20 m
Asfalti	
c1	6.50 m

84  
 200  
 200



100.55	-3.75	95.65	-10.00		
100.50	-3.00	95.64	-1.42	8.58	
100.43	0.00	95.62	4.68	6.10	
100.34	3.50	95.63	11.39	6.71	
100.39	4.25				
95.63	11.39				



PROFLO Paillo\_SE

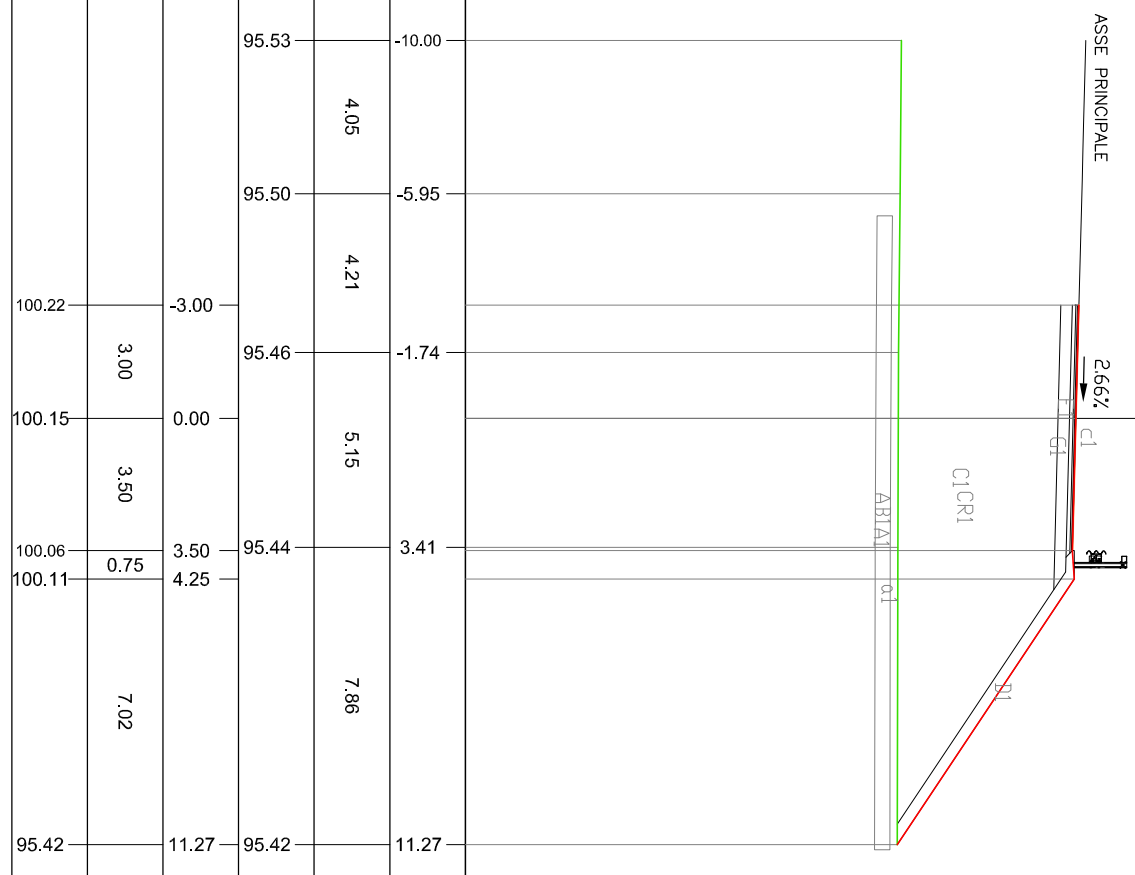
SEZIONE Pau3-15

PROGRESSIVA 240.00

Scavo di Bonifica	
A1	6.70 m <sup>2</sup>
Fornitura Materiale per Bonifiche	
AB1	6.70 m <sup>2</sup>
Sistemazione in Rilevato	
C1	59.18 m <sup>2</sup>
Fornitura Mat. per rilev. Esterni	
CR1	59.18 m <sup>2</sup>
Vegetale	
D1	2.18 m <sup>2</sup>
Cementato	
E1	1.80 m <sup>2</sup>
Stabilizzato	
G1	2.65 m <sup>2</sup>
Scotico	
o1	16.77 m
Asfalti	
c1	8.86 m

84  
 200  
 200

PROGRESSIVE TERRENO							
PARZIALI TERRENO							
QUOTE TERRENO							
PROGRESSIVE PROGETTO							
PARZIALI PROGETTO							
QUOTE PROGETTO							



100.22	3.00	100.15	3.50	100.06	0.75	100.11	7.02
--------	------	--------	------	--------	------	--------	------

PROFLO Paolo\_SE

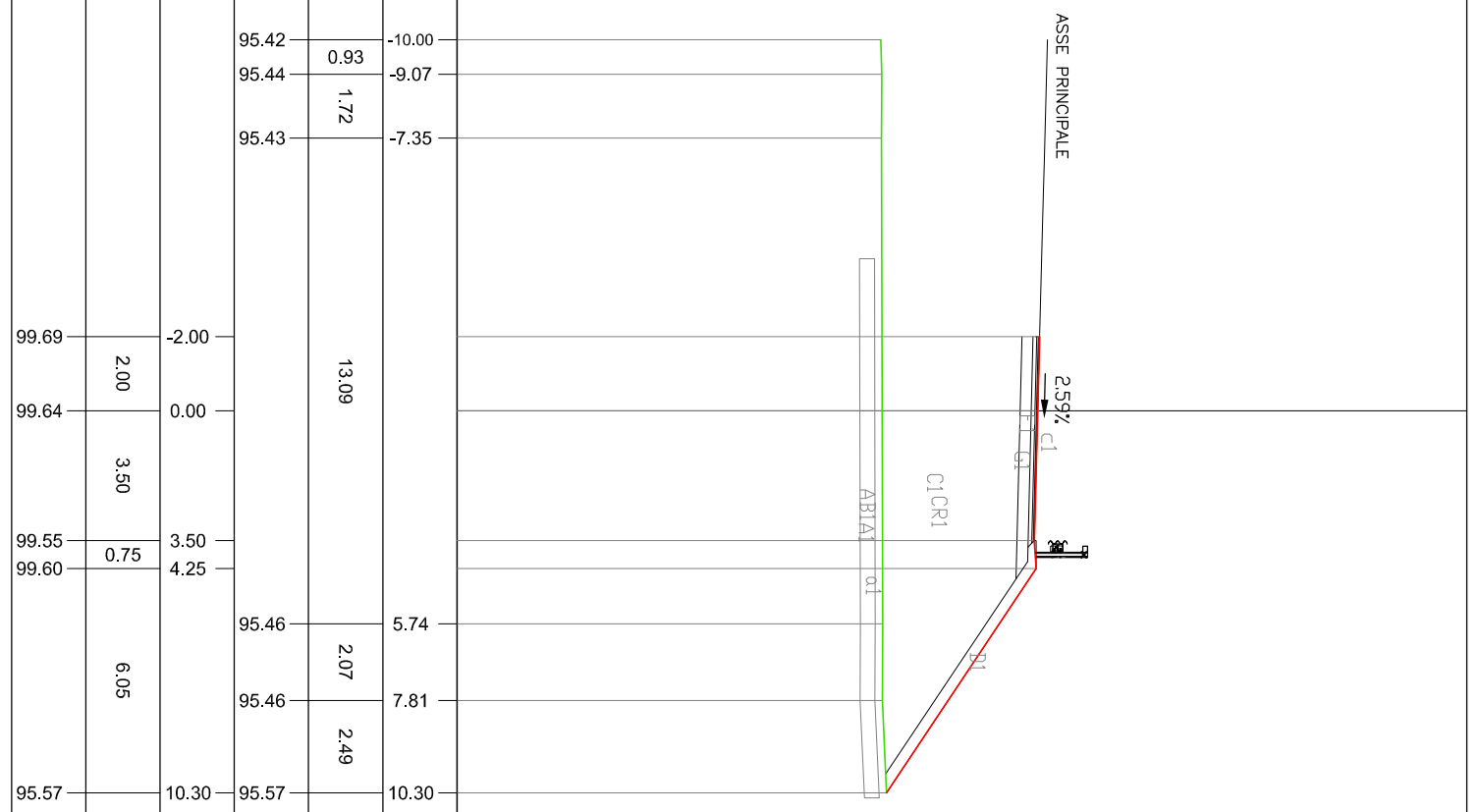
SEZIONE Pau3-16

PROGRESSIVA 260.00

Scavo di Bonifica	
A1	5,83 m <sup>2</sup>
Fornitura Materiale per Bonifiche	
AB1	5,83 m <sup>2</sup>
Sistemazione in Rilevato	
C1	45,47 m <sup>2</sup>
Fornitura Mat. per rilev. Esterni	
CR1	45,47 m <sup>2</sup>
Vegetale	
D1	1,92 m <sup>2</sup>
Cementato	
E1	1,55 m <sup>2</sup>
Stabilizzato	
G1	2,34 m <sup>2</sup>
Scotico	
o1	14,53 m
Asfalti	
c1	7,60 m

84  
 200  
 200

PROGRESSIVE TERRENO									
PARZIALI TERRENO									
QUOTE TERRENO									
PROGRESSIVE PROGETTO									
PARZIALI PROGETTO									
QUOTE PROGETTO									



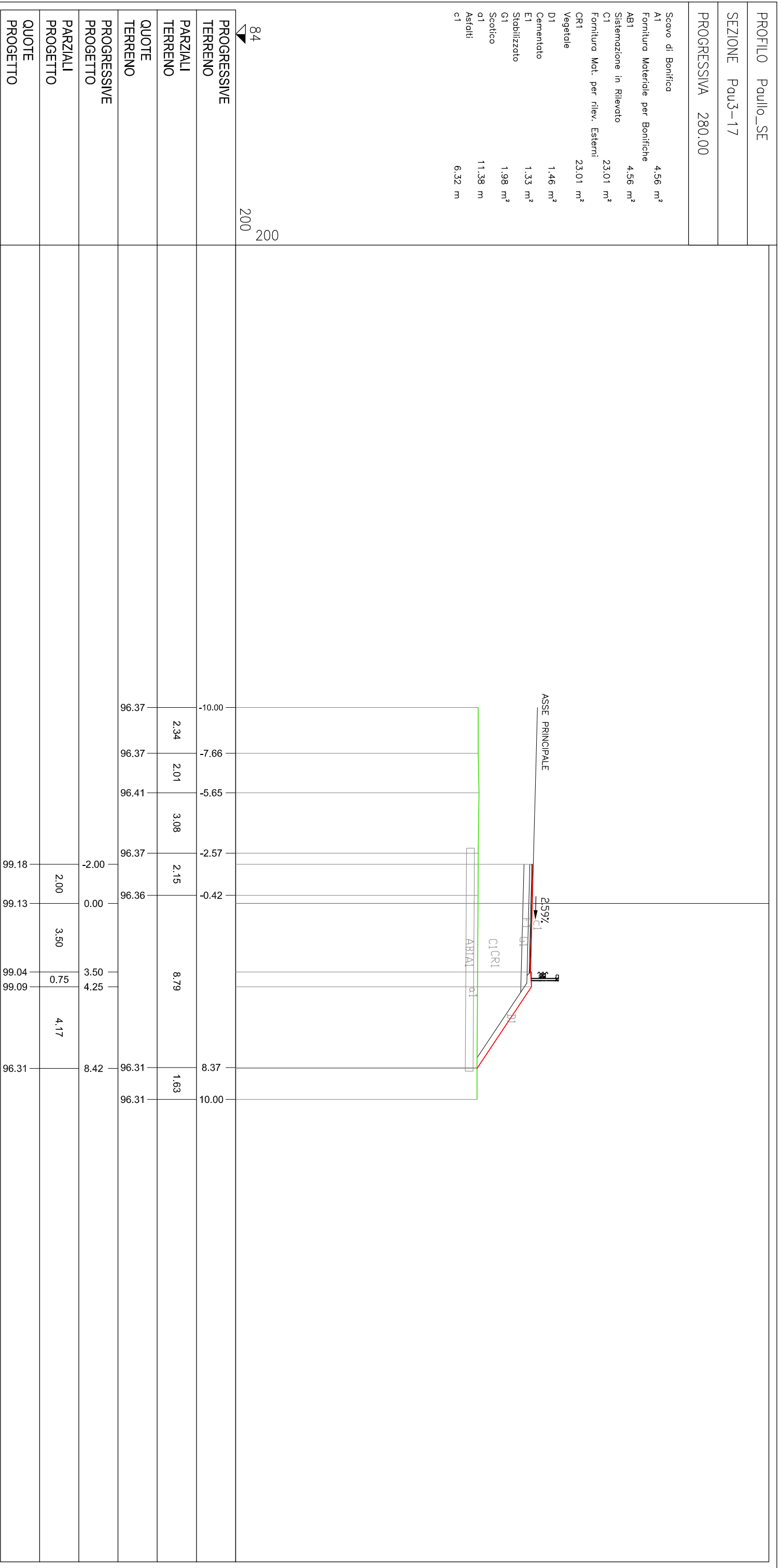
PROFILO Pau3\_SE

SEZIONE Pau3-17

PROGRESSIVA 280.00

Scavo di Bonifica  
 A1 4.56 m<sup>2</sup>  
 Fornitura Materiale per Bonifiche  
 AB1 4.56 m<sup>2</sup>  
 Sistemazione in Rilevato  
 C1 23.01 m<sup>2</sup>  
 Fornitura Mat. per rilev. Esterni  
 CR1 23.01 m<sup>2</sup>  
 Vegetale  
 D1 1.46 m<sup>2</sup>  
 Cementato  
 E1 1.33 m<sup>2</sup>  
 Stabilizzato  
 G1 1.98 m<sup>2</sup>  
 Scotico  
 o1 11.38 m  
 Asfalti  
 c1 6.32 m

84  
 200  
 200



ASSE PRINCIPALE

2.34	2.01	3.08	2.15	8.79	1.63
------	------	------	------	------	------

PROGRESSIVE TERRENO

QUOTE TERRENO

PROGRESSIVE PROGETTO

PARZIALI PROGETTO

QUOTE PROGETTO

96.37	96.37	96.41	96.37	96.36	99.04	99.09	96.31
2.00	3.50	0.75	4.17				



PROFLO PAULLO\_SE

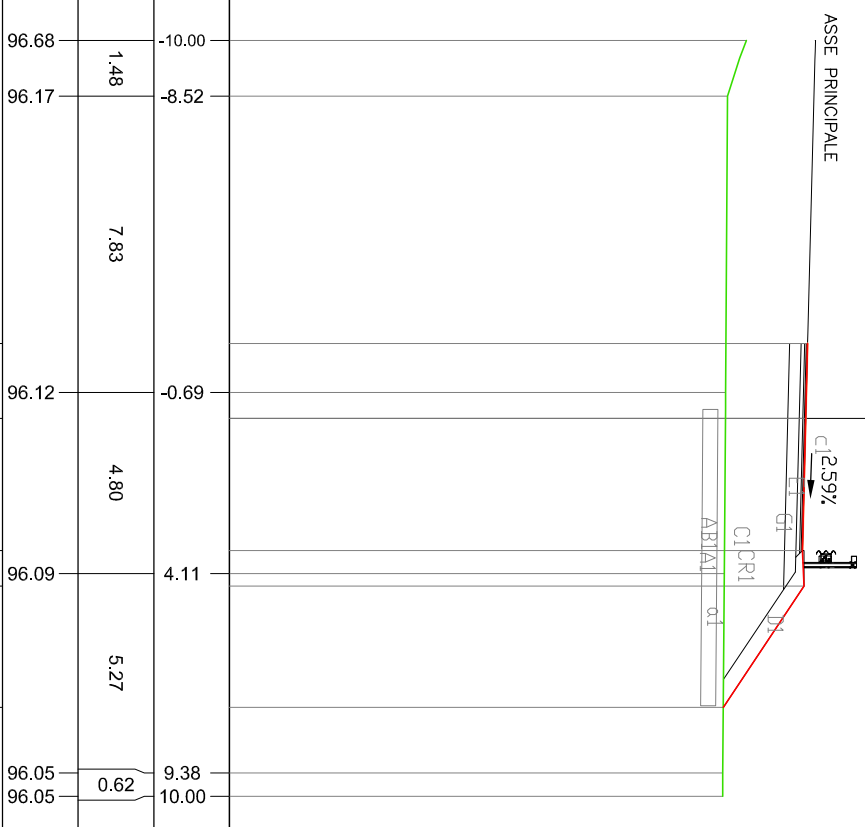
SEZIONE Pau3-19

PROGRESSIVA 320.00

- Scavo di Bonifica A1 3.13 m<sup>2</sup>
- Fornitura Materiale per Bonifiche AB1 3.13 m<sup>2</sup>
- Sistemazione in Rilevato C1 11.38 m<sup>2</sup>
- Fornitura Mat. per rilev. Esterni CR1 11.38 m<sup>2</sup>
- Vegetale D1 1.24 m<sup>2</sup>
- Cementato E1 0.84 m<sup>2</sup>
- Stabilizzato G1 1.35 m<sup>2</sup>
- Scotico a1 7.84 m
- Asfalti c1 3.74 m

83  
 200  
 200

PROGRESSIVE TERRENO									
PARZIALI TERRENO									
QUOTE TERRENO									
PROGRESSIVE PROGETTO									
PARZIALI PROGETTO									
QUOTE PROGETTO									





PROFLO Paullo\_SE

SEZIONE Pau3-20

PROGRESSIVA 340.00

Scavo di Bonifica	2.88 m <sup>2</sup>
A1	
Fornitura Materiale per Bonifiche	2.88 m <sup>2</sup>
AB1	
Sistemazione in Rilevato	9.75 m <sup>2</sup>
C1	
Fornitura Mat. per rilev. Esterni	9.75 m <sup>2</sup>
CR1	
Vegetale	
D1	1.20 m <sup>2</sup>
Cementato	
E1	0.71 m <sup>2</sup>
Stabilizzato	
G1	1.25 m <sup>2</sup>
Scotico	
o1	7.16 m
Asfalti	
c1	3.25 m

83  
 ▼  
 200

PROGRESSIVE  
 TERRENO

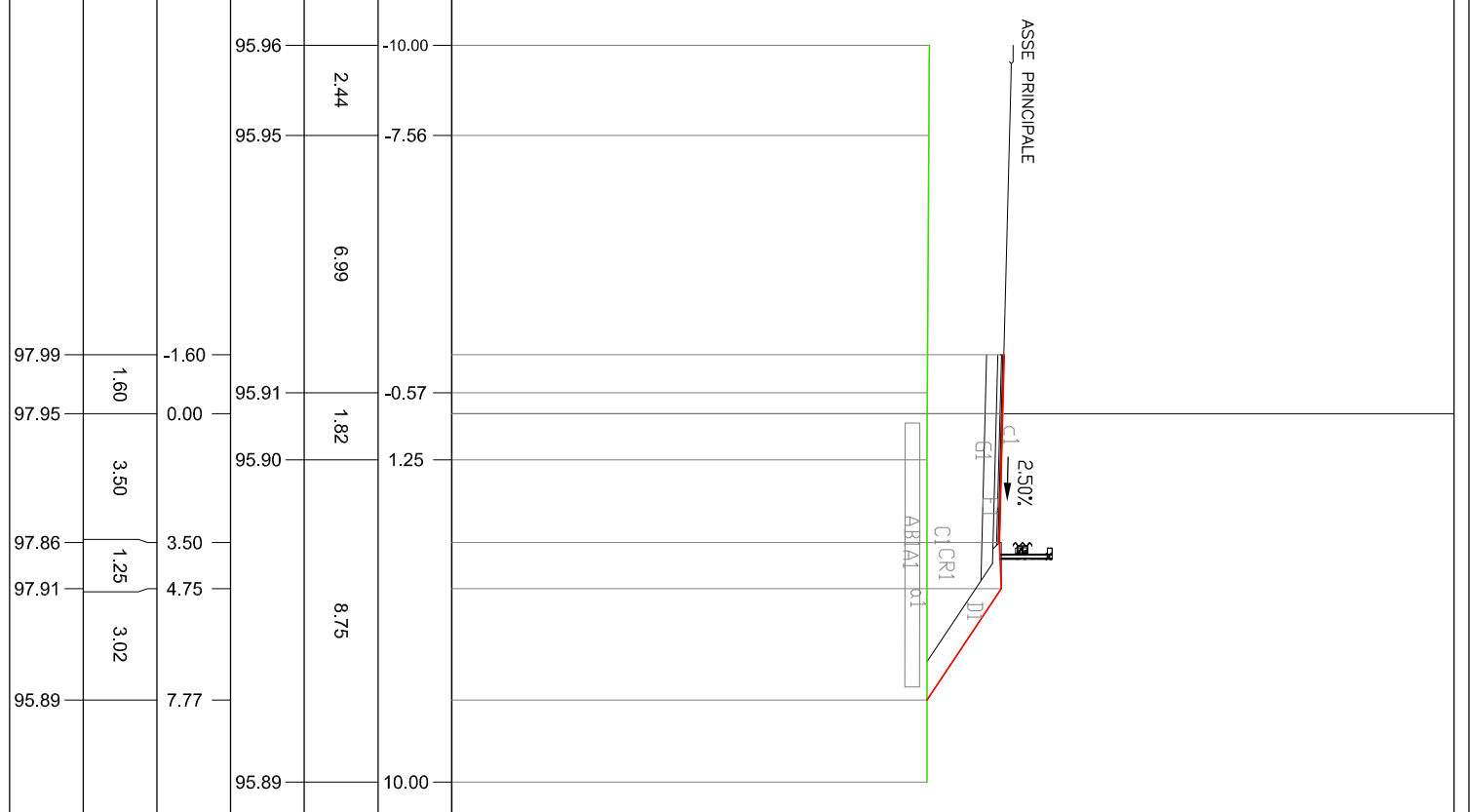
PARZIALI  
 TERRENO

QUOTE  
 TERRENO

PROGRESSIVE  
 PROGETTO

PARZIALI  
 PROGETTO

QUOTE  
 PROGETTO



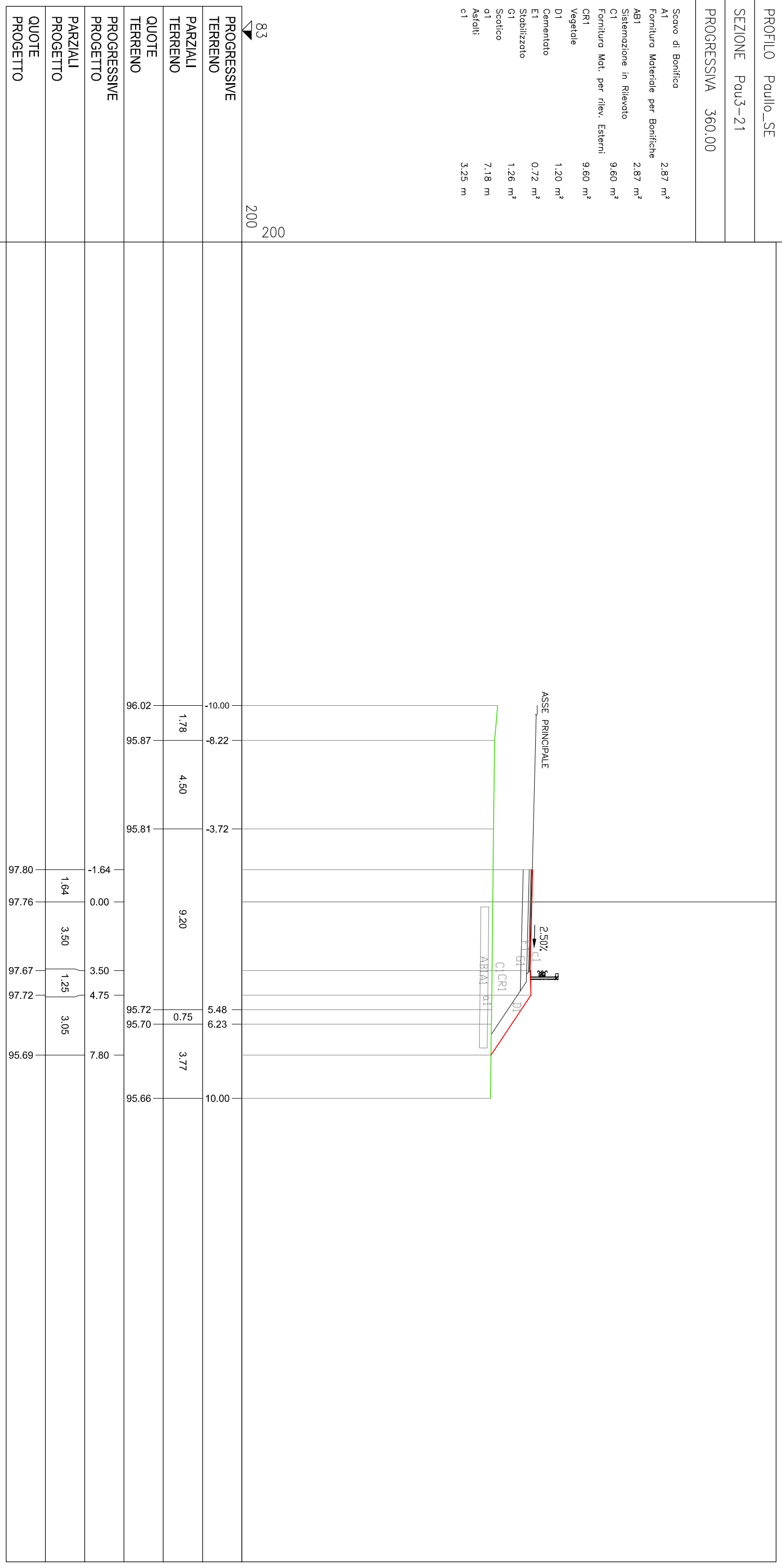
PROFLO Paillo\_SE

SEZIONE Pau3-21

PROGRESSIVA 360.00

Scavo di Bonifica	2.87 m <sup>2</sup>
A1	
Fornitura Materiale per Bonifiche	2.87 m <sup>2</sup>
AB1	
Sistemazione in Rilevato	9.60 m <sup>2</sup>
C1	
Fornitura Mat. per rilev. Esterni	9.60 m <sup>2</sup>
CR1	
Vegetale	
D1	1.20 m <sup>2</sup>
Cementato	
E1	0.72 m <sup>2</sup>
Stabilizzato	
G1	1.26 m <sup>2</sup>
Scotico	
a1	7.18 m
Asfalti	
c1	3.25 m

83  
200  
200



PROGRESSIVE

TERRENO

PARZIALI

TERRENO

QUOTE

TERRENO

PROGRESSIVE

PROGETTO

PARZIALI

PROGETTO

97.80

97.76

97.67

97.72

95.69

-1.64

0.00

3.50

4.75

7.80

1.64

3.50

1.25

3.05



PROFLO Paolo\_SE

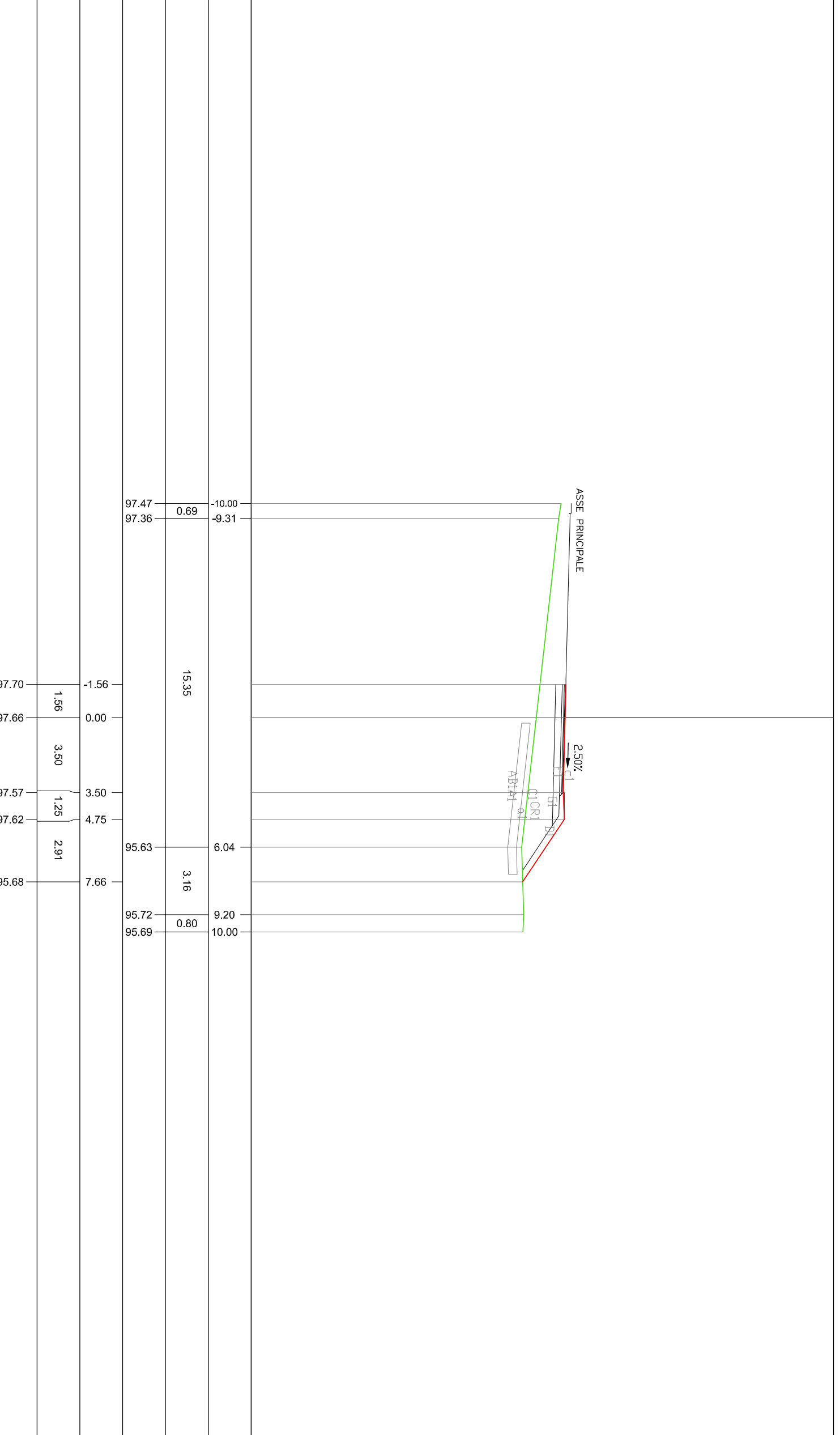
SEZIONE Pau3-23

PROGRESSIVA 400.00

Scavo di Bonifica	
A1	2.83 m <sup>2</sup>
Fornitura Materiale per Bonifiche	
AB1	2.83 m <sup>2</sup>
Sistemazione in Rilevato	
C1	8.03 m <sup>2</sup>
Fornitura Mat. per rilev. Esterni	
CR1	8.03 m <sup>2</sup>
Vegetale	
D1	1.17 m <sup>2</sup>
Cementato	
E1	0.71 m <sup>2</sup>
Stabilizzato	
G1	1.25 m <sup>2</sup>
Scotico	
o1	7.07 m
Asfalti	
c1	3.25 m

83  
200  
200

PROGRESSIVE TERRENO
PARZIALI TERRENO
QUOTE TERRENO
PROGRESSIVE PROGETTO
PARZIALI PROGETTO
QUOTE PROGETTO



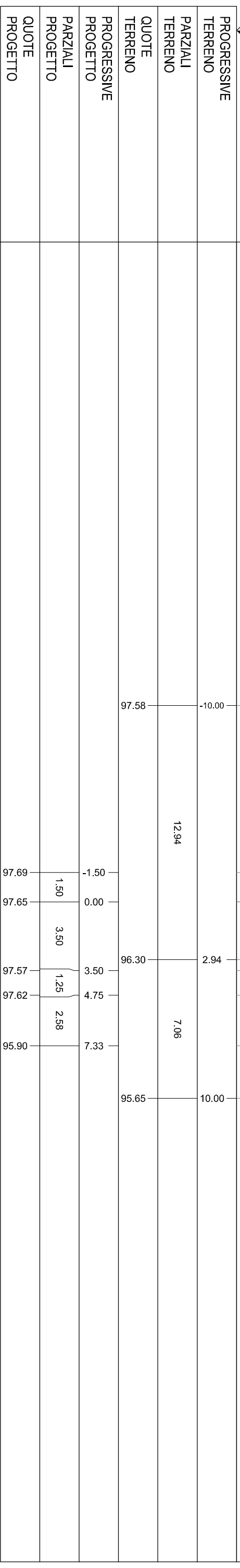
PROFLO Paullo\_SE

SEZIONE Pau3-24

PROGRESSIVA 411.46

Scavo di Bonifica  
A1 2,68 m<sup>2</sup>  
Fornitura Materiale per Bonifiche  
AB1 2,68 m<sup>2</sup>  
Sistemazione in Rilevato  
C1 5,34 m<sup>2</sup>  
Fornitura Mat. per rilev. Esterni  
CR1 5,34 m<sup>2</sup>  
Vegetale  
D1 1,08 m<sup>2</sup>  
Cementato  
E1 0,71 m<sup>2</sup>  
Stabilizzato  
G1 1,25 m<sup>2</sup>  
Scotico  
o1 6,66 m

83  
200  
200



PARZIALI  
TERRENO

QUOTE  
TERRENO

PROGRESSIVE  
PROGETTO

QUOTE  
PROGETTO

PROFILO Paullo\_NE

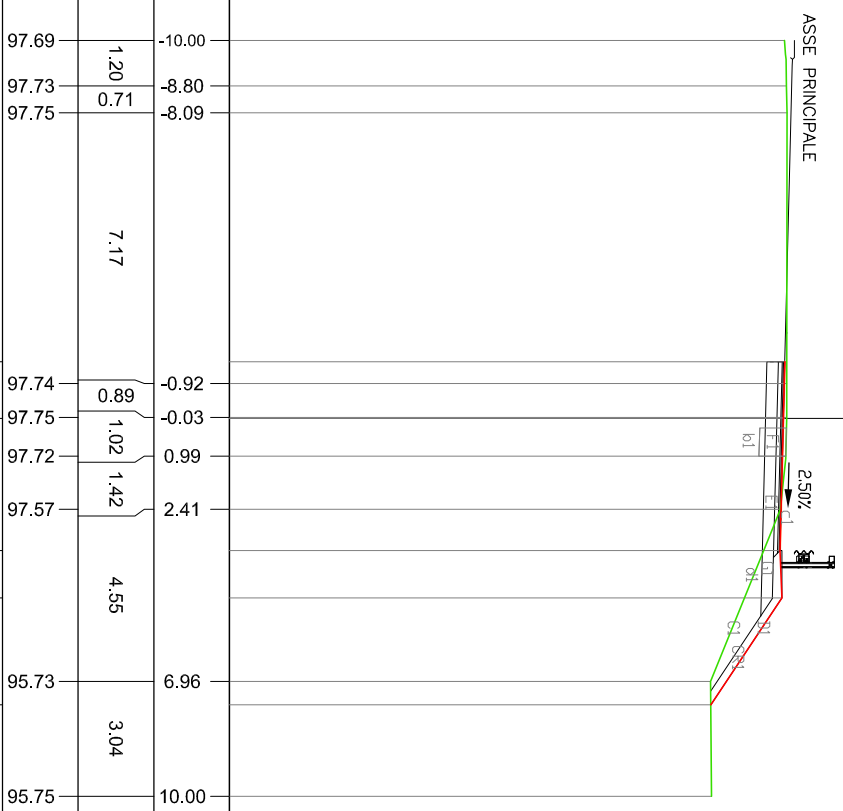
SEZIONE Pau4-1

PROGRESSIVA 0.00

Sistemazione in Rilevato	
C1	1.00 m <sup>2</sup>
Fornitura Mat. per rilev. Esterni	
CR1	1.00 m <sup>2</sup>
Vegetale	
D1	1.16 m <sup>2</sup>
Cementato	
E1	0.69 m <sup>2</sup>
Demolizione Asfalti	
F1	0.53 m <sup>2</sup>
Stabilizzato	
G1	1.25 m <sup>2</sup>
Compattazione Piano di Poso	
b1	0.74 m
Asfalti	
c1	3.25 m
Grononature	
d1	6.23 m

83  
200  
200

PROGRESSIVE TERRENO									
PARZIALI TERRENO									
QUOTE TERRENO									
PROGRESSIVE PROGETTO									
PARZIALI PROGETTO									
QUOTE PROGETTO									



PROFILO Paullo\_NE


SEZIONE Pau4-2

PROGRESSIVA 20.00

Sistemazione in Rilevato	0.05 m <sup>2</sup>
C1 Fornitura Mat. per rilev. Esterni	0.05 m <sup>2</sup>
CR1 Vegetale	0.94 m <sup>2</sup>
D1 Cementato	0.70 m <sup>2</sup>
E1 Demolizione Asfalti	1.35 m <sup>2</sup>
F1 Stabilizzato	1.26 m <sup>2</sup>
G1 Compattazione Piano di Poso	1.83 m
b1 Asfalti	3.25 m
c1 Gradonature	5.03 m
d1	

83  
200  
200

PROGRESSIVE TERRENO	
PARZIALI TERRENO	
QUOTE TERRENO	
PROGRESSIVE PROGETTO	
PARZIALI PROGETTO	
QUOTE PROGETTO	




PROFILO Paullio\_NE

SEZIONE Pau4-3

PROGRESSIVA 40.00

Scavo di Sbrancamento	
B1 Vegetale	1.35 m <sup>2</sup>
D1 Cementato	0.54 m <sup>2</sup>
E1 Demolizione Asfalti	0.72 m <sup>2</sup>
F1 Stabilizzato	2.05 m <sup>2</sup>
G1 Compattazione Piano di Posa	1.15 m <sup>2</sup>
b1 Asfalti	2.66 m
c1	3.25 m

82  
 ▼ 200  
 200



94.10	-10.00	
94.77	-9.89	0.11
95.82	-9.87	0.22
97.85	-9.87	0.33
97.56	-9.60	0.44
97.81	-7.91	0.60
97.86	-7.31	1.21
97.84	-6.10	2.12
97.84	-3.98	5.89
97.73	-1.50	1.50
97.70	0.00	3.50
97.61	3.50	0.75
97.66	4.25	0.62
97.24	4.87	
		3.39
		1.17
		1.00
		1.91
		2.91
		4.87
		5.15
		5.18
		5.44
		8.83
		10.00

PROGRESSIVE	
TERRENO	
PARZIALI	
TERRENO	
QUOTE	
TERRENO	
PROGRESSIVE	
PROGETTO	
PARZIALI	
PROGETTO	
QUOTE	
PROGETTO	



PROFLO Paullio\_NE

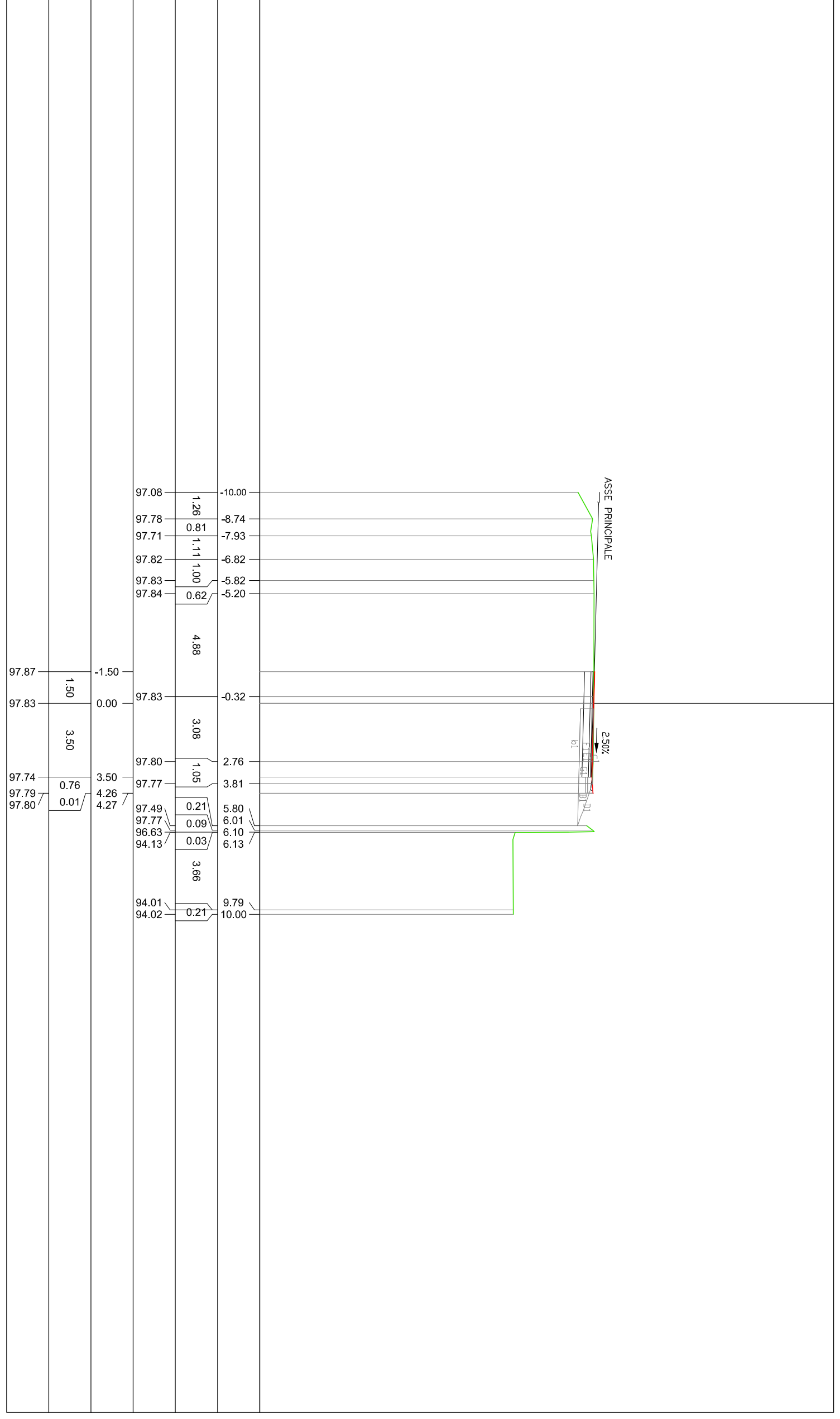
SEZIONE Pau4-4

PROGRESSIVA 60.00

Scavo di Sboncamento	0.67 m <sup>2</sup>
B1 Vegetale	0.70 m <sup>2</sup>
D1 Cementato	0.71 m <sup>2</sup>
E1 Demolizione Asfalti	2.29 m <sup>2</sup>
F1 Stabilizzato	1.26 m <sup>2</sup>
G1 Compattazione Piano di Posa	3.56 m
b1 Asfalti	3.25 m
c1	

82  
200

PROGRESSIVE TERRENO	
PARZIALI TERRENO	
QUOTE TERRENO	
PROGRESSIVE PROGETTO	
PARZIALI PROGETTO	
QUOTE PROGETTO	



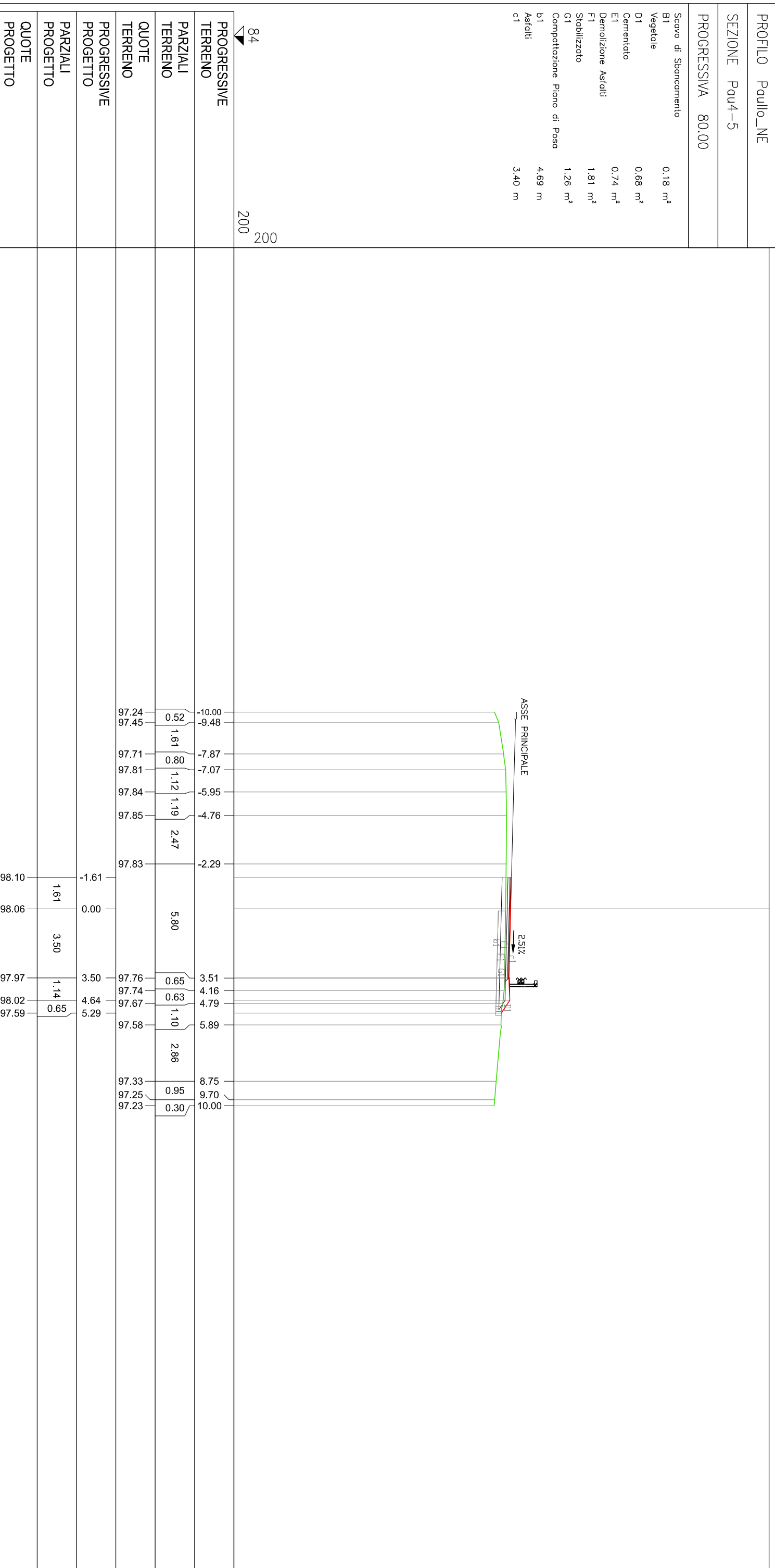
PROFILO Poullo\_NE

SEZIONE Pau4-5

PROGRESSIVA 80.00

Scavo di Sbancamento	
B1 Vegetale	0.18 m <sup>2</sup>
D1 Cementato	0.68 m <sup>2</sup>
E1 Demolizione Asfalti	0.74 m <sup>2</sup>
F1 Stabilizzato	1.81 m <sup>2</sup>
G1 Compattazione Piano di Posa	1.26 m <sup>2</sup>
b1 Asfalti	4.69 m
c1	3.40 m

84  
 200  
 200



PROGRESSIVE TERRENO			
PARZIALI TERRENO			
QUOTE TERRENO			
PROGRESSIVE PROGETTO			
PARZIALI PROGETTO			
QUOTE PROGETTO			

97.24	0.52	-10.00
97.45	1.61	-9.48
97.71	0.80	-7.87
97.81	1.12	-7.07
97.84	1.19	-5.95
97.85	2.47	-4.76
97.83	5.80	-2.29
97.76	0.65	3.51
97.74	0.63	4.16
97.67	1.10	4.79
97.58	2.86	5.89
97.33	0.95	8.75
97.25	0.30	9.70
97.23		10.00

98.10	1.61	-1.61
98.06	3.50	0.00
97.97	1.14	3.50
98.02	0.65	4.64
97.59		5.29

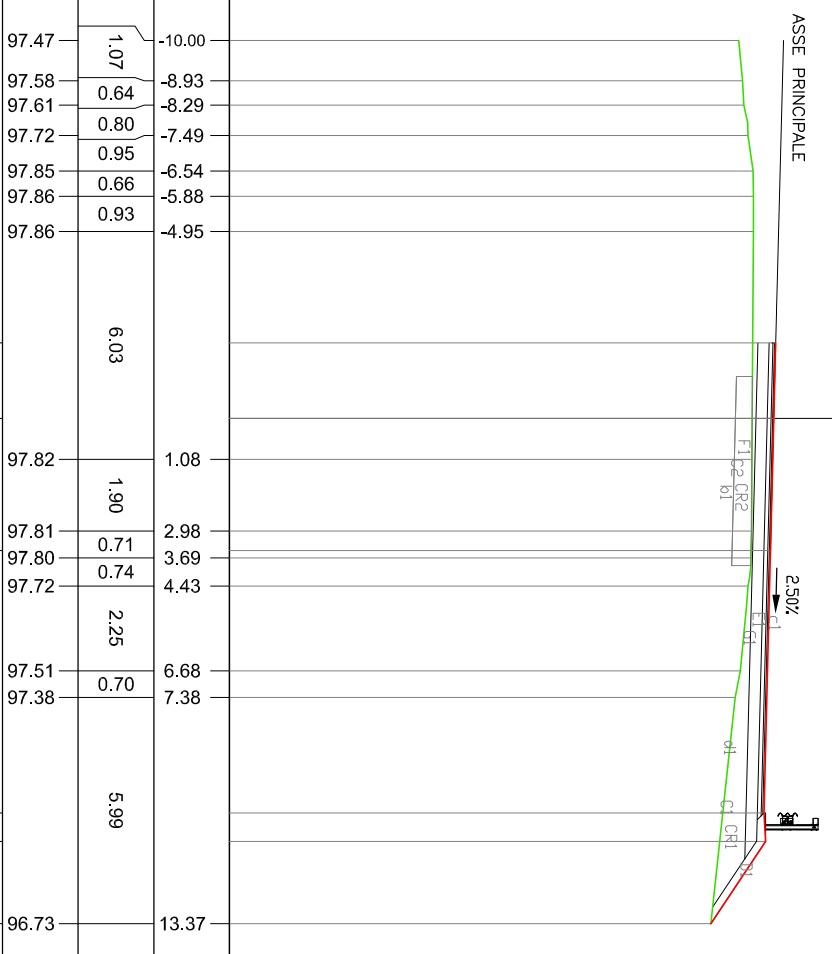

PROFILO Paullo\_NE

SEZIONE Pau4-6

PROGRESSIVA 100.00

Sistemazione in Rilevato	
C1	2.66 m <sup>2</sup>
C2	1.98 m <sup>2</sup>
Totale:	4.64 m <sup>2</sup>
Fornitura Mat. per rilev. Esterni	
CR1	2.66 m <sup>2</sup>
CR2	1.98 m <sup>2</sup>
Totale:	4.64 m <sup>2</sup>
Vegetale	
D1	1.01 m <sup>2</sup>
Cementato	
E1	2.45 m <sup>2</sup>
Demolizione Asfalti	
F1	2.34 m <sup>2</sup>
Stabilizzato	
G1	3.27 m <sup>2</sup>
Compattazione Piano di Posa	
b1	5.01 m
Asfalti	
c1	11.55 m
Gradonature	
d1	9.63 m

84  
200  
200






PROFILO Poullo\_NE

SEZIONE Pau4-8

PROGRESSIVA 140.00

Sistemazione in Rilevato	17.38 m <sup>2</sup>
C1 Fornitura Mat. per rilev. Esterni	17.38 m <sup>2</sup>
CR1 Vegetale	1.75 m <sup>2</sup>
D1 Cementato	1.27 m <sup>2</sup>
E1 Demolizione Asfalti	3.33 m <sup>2</sup>
F1 Stabilizzato	2.27 m <sup>2</sup>
G1 Compattazione Piano di Poso	6.66 m
b1 Asfalti	7.33 m
c1 Gradonature	6.99 m
d1	

83  
200  
200



QUOTE  
PROGETTO

PARZIALI  
PROGETTO

PROGRESSIVE  
PROGETTO

QUOTE  
PROGETTO

PARZIALI  
PROGETTO

PROGRESSIVE  
PROGETTO

QUOTE  
PROGETTO

PARZIALI  
PROGETTO

PROGRESSIVE  
PROGETTO

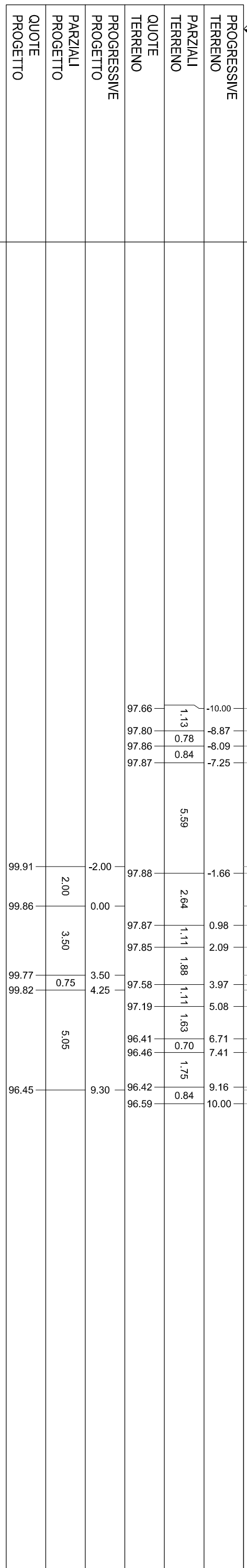
PROFILO Paullo\_NE

SEZIONE Pau4-9

PROGRESSIVA 160.00

Scavo di Bonifica	1.09 m <sup>2</sup>
A1	
Fornitura Materiale per Bonifiche	1.09 m <sup>2</sup>
AB1	
Sistemazione in Rilevato	24.70 m <sup>2</sup>
C1	
Fornitura Mat. per rilev. Esterni	24.70 m <sup>2</sup>
CR1	
Vegetale	24.70 m <sup>2</sup>
D1	
Cementato	1.67 m <sup>2</sup>
E1	
Demolizione Asfalti	1.84 m <sup>2</sup>
F1	
Stabilizzato	3.63 m <sup>2</sup>
G1	
Scotico	2.61 m <sup>2</sup>
a1	
Compattazione Piano di Poso	2.70 m
b1	
Asfalti	7.24 m
c1	
Gradonature	8.65 m
d1	
	4.62 m

84  
200  
200



QUOTE  
PROGETTO

2.00  
3.50  
0.75

5.05

96.45

PROFLO Paolo\_NE

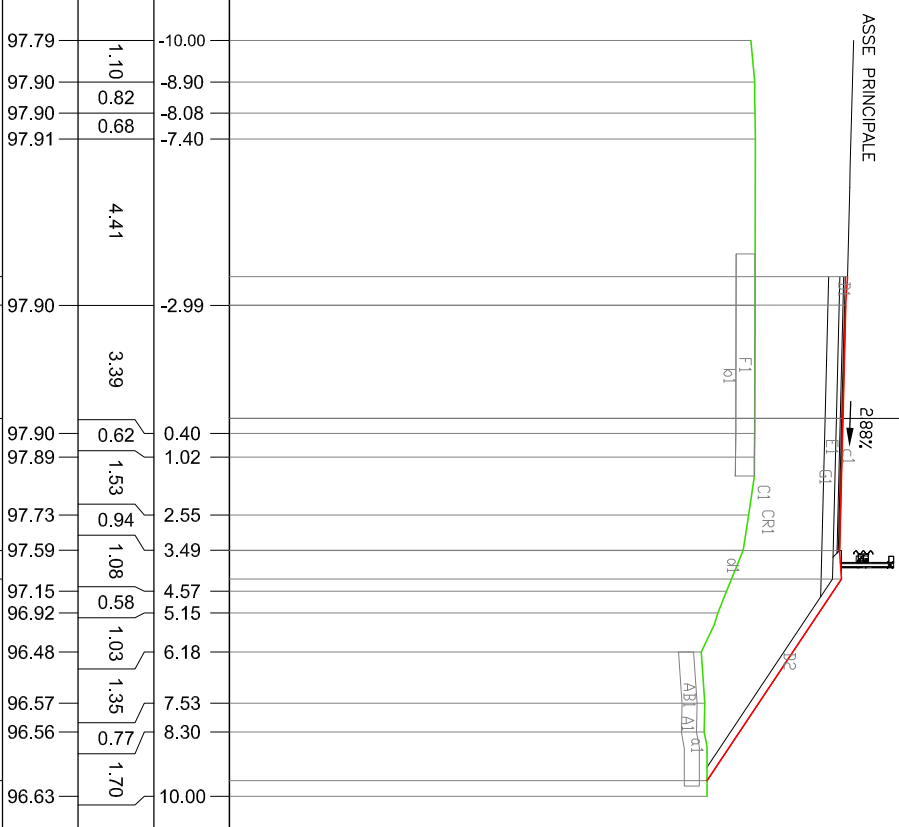
SEZIONE Pau4-10

PROGRESSIVA 175.12

Scavo di Bonifica	1.42 m <sup>2</sup>
A1	
Fornitura Materie per Bonifiche	1.42 m <sup>2</sup>
AB1	
Sistemazione in Rilevato	28.50 m <sup>2</sup>
C1	
Fornitura Mat. per rilev. Esterni	28.50 m <sup>2</sup>
CR1	
Vegetale	28.50 m <sup>2</sup>
D1	0.17 m <sup>2</sup>
D2	1.75 m <sup>2</sup>
Totale:	1.92 m <sup>2</sup>
Cementato	1.39 m <sup>2</sup>
E1	
Demolizione Asfalti	2.92 m <sup>2</sup>
F1	
Stabilizzato	2.24 m <sup>2</sup>
G1	
Scotico	3.55 m
a1	
Compattazione Piano di Posa	5.87 m
b1	
Asfalti	6.50 m
c1	
Grondature	4.66 m
d1	

84  
 200

PROGRESSIVE TERRENO	PROGRESSIVE	PROGRESSIVE	PROGRESSIVE	PROGRESSIVE	PROGRESSIVE
	97.79	-10.00		100.35	
PARZIALI TERRENO	97.90	-8.90		100.30	0.75
QUOTE TERRENO	97.90	-8.08	4.41	100.23	3.00
PROGRESSIVE PROGETTO	97.91	-7.40		100.14	0.75
PARZIALI PROGETTO		-2.99	3.39	100.19	5.34
QUOTE PROGETTO		0.40	0.62	96.63	
		1.02	1.53		
		2.55	0.94		
		3.49	1.08		
		4.57	0.58		
		5.15	1.03		
		6.18	1.35		
		7.53	0.77		
		8.30	1.70		
		10.00			



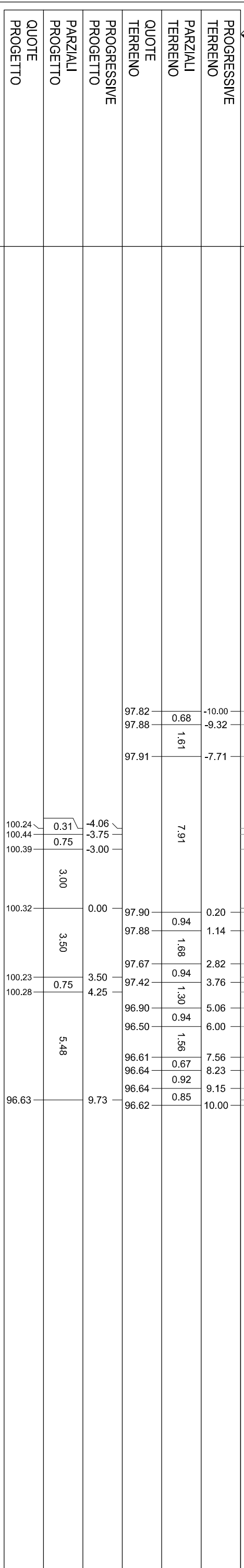
PROFLO Paolo\_NE

SEZIONE Pau4-11

PROGRESSIVA 180.00

Scavo di Bonifica	
A1	1.35 m <sup>2</sup>
Fornitura Materie per Bonifiche	
AB1	1.35 m <sup>2</sup>
Sistemazione in Rilevato	
C1	30.17 m <sup>2</sup>
Fornitura Mat. per rilev. Esterni	
CR1	30.17 m <sup>2</sup>
Vegetale	
D1	0.28 m <sup>2</sup>
D2	1.42 m <sup>2</sup>
Totale:	
	1.70 m <sup>2</sup>
Demolizione Asfalti	
F1	3.02 m <sup>2</sup>
Stabilizzato	
G1	2.47 m <sup>2</sup>
Scotico	
a1	3.36 m
Compattazione Piano di Poso	
b1	6.03 m
Asfalti	
c1	6.50 m
Gradonature	
d1	4.63 m

84  
200  
200





PROFILO Paullo\_NE

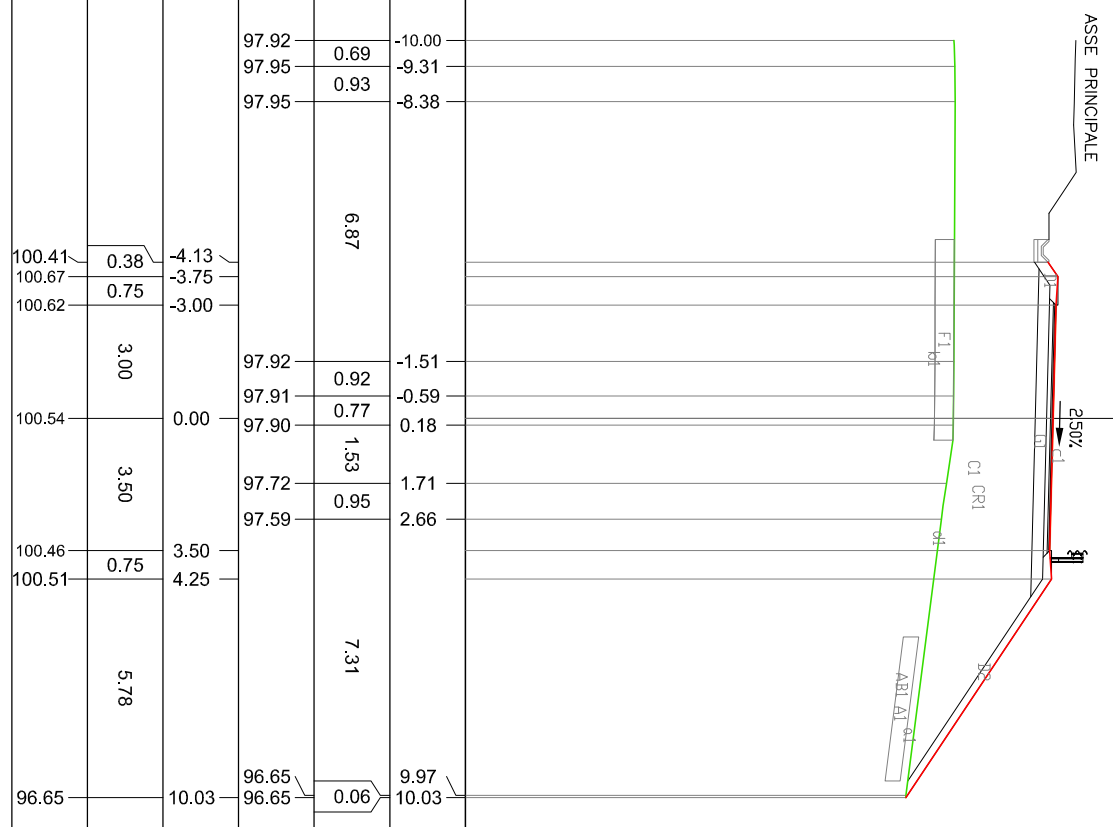
SEZIONE Pau4-12

PROGRESSIVA 200.00

- Scavo di Bonifica A1 1.53 m<sup>2</sup>
- Fornitura Materie per Bonifiche AB1 1.53 m<sup>2</sup>
- Sistemazione in Rilevato C1 31.41 m<sup>2</sup>
- Fornitura Mat. per rilev. Esterni CR1 31.41 m<sup>2</sup>
- Vegetale D1 0.30 m<sup>2</sup>
- D2 1.49 m<sup>2</sup>
- Totale: Demolizione Asfalti F1 1.79 m<sup>2</sup>
- Stabilizzato G1 2.65 m<sup>2</sup>
- Sciocco a1 2.47 m<sup>2</sup>
- Compattazione Piano di Poso b1 3.82 m
- Asfalti c1 5.30 m
- Gradonature d1 6.50 m
- 5.21 m

85  
 ▽  
 200  
 200

PROGRESSIVE TERRENO					
PARZIALI TERRENO					
QUOTE TERRENO					
PROGRESSIVE PROGETTO					
PARZIALI PROGETTO					
QUOTE PROGETTO					



97.92	0.69	-10.00			
97.95	0.93	-9.31			
97.95		-8.38			
	6.87				
100.41	0.38	-4.13			
100.67	0.75	-3.75			
100.62		-3.00			
	3.00				
100.54		0.00			
	3.50				
100.46	0.75	3.50			
100.51		4.25			
	5.78				
96.65	0.06	9.97			
96.65		10.03			

PROFLO Paullo\_NE

SEZIONE Pau4-13

PROGRESSIVA 220.00

Scavo di Bonifica	2.24 m²	
A1	Fornitura Materie per Bonifiche	2.24 m²
AB1	Sistemazione in Rilevato	33.25 m²
C1	Fornitura Mat. per rilev. Esterri	33.25 m²
CR1	Vegetale	0.28 m²
D1	D2	1.47 m²
D2		1.75 m²
Totale:		2.20 m²
F1	Stabilizzato	2.45 m²
G1	Scotico	5.45 m
a1	Compattazione Piano di Poso	4.40 m
b1	Asfalti	6.50 m
c1	Gradonature	4.42 m
d1		

85  
200

PROGRESSIVE  
TERRENO

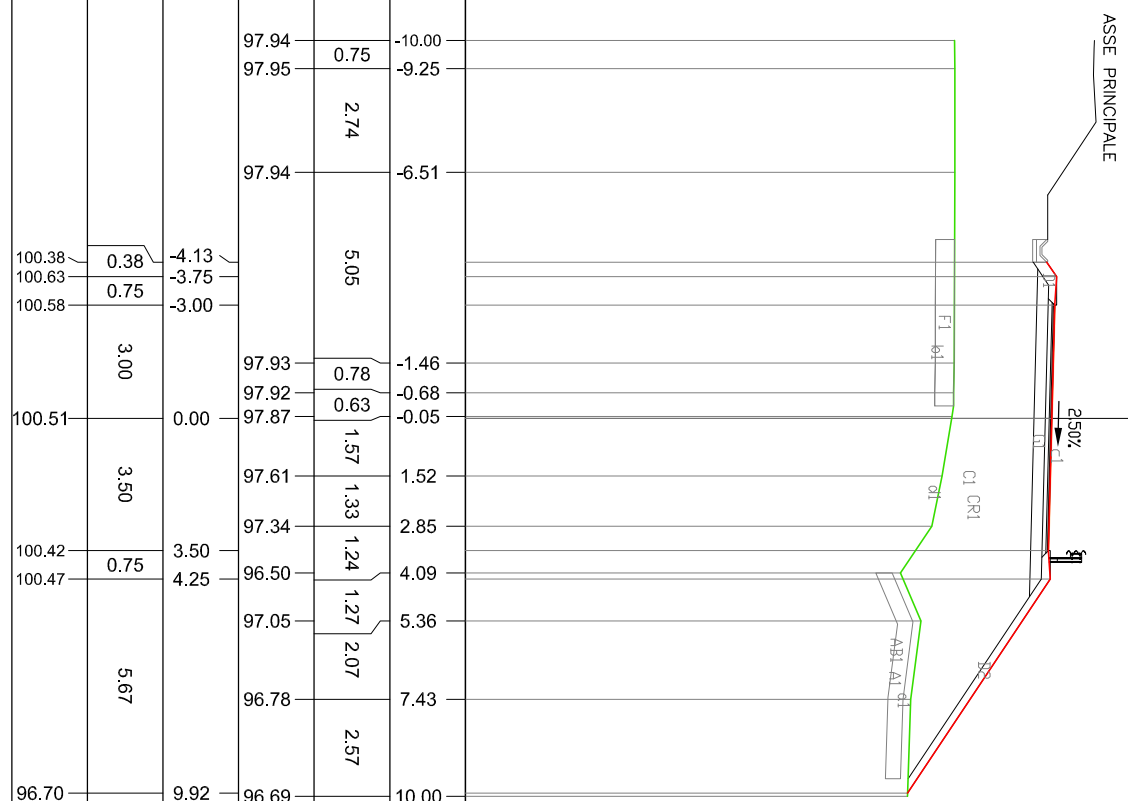
PARZIALI  
TERRENO

QUOTE  
TERRENO

PROGRESSIVE  
PROGETTO

PARZIALI  
PROGETTO

QUOTE  
PROGETTO



100.38	0.38	4.13
100.63	0.75	-3.75
100.58		-3.00
100.51	3.00	0.00
100.42	3.50	3.50
100.47	0.75	4.25
96.70	5.67	9.92

97.94	0.75	-10.00	0.75
97.95		-9.25	2.74
97.94		-6.51	5.05
97.93	0.78	-1.46	
97.92	0.63	-0.68	
97.87	1.57	-0.05	1.57
97.61	1.33	1.52	1.33
97.34	1.24	2.85	1.24
96.50	1.27	4.09	1.27
97.05	2.07	5.36	2.07
96.78	2.57	7.43	2.57
96.69		10.00	

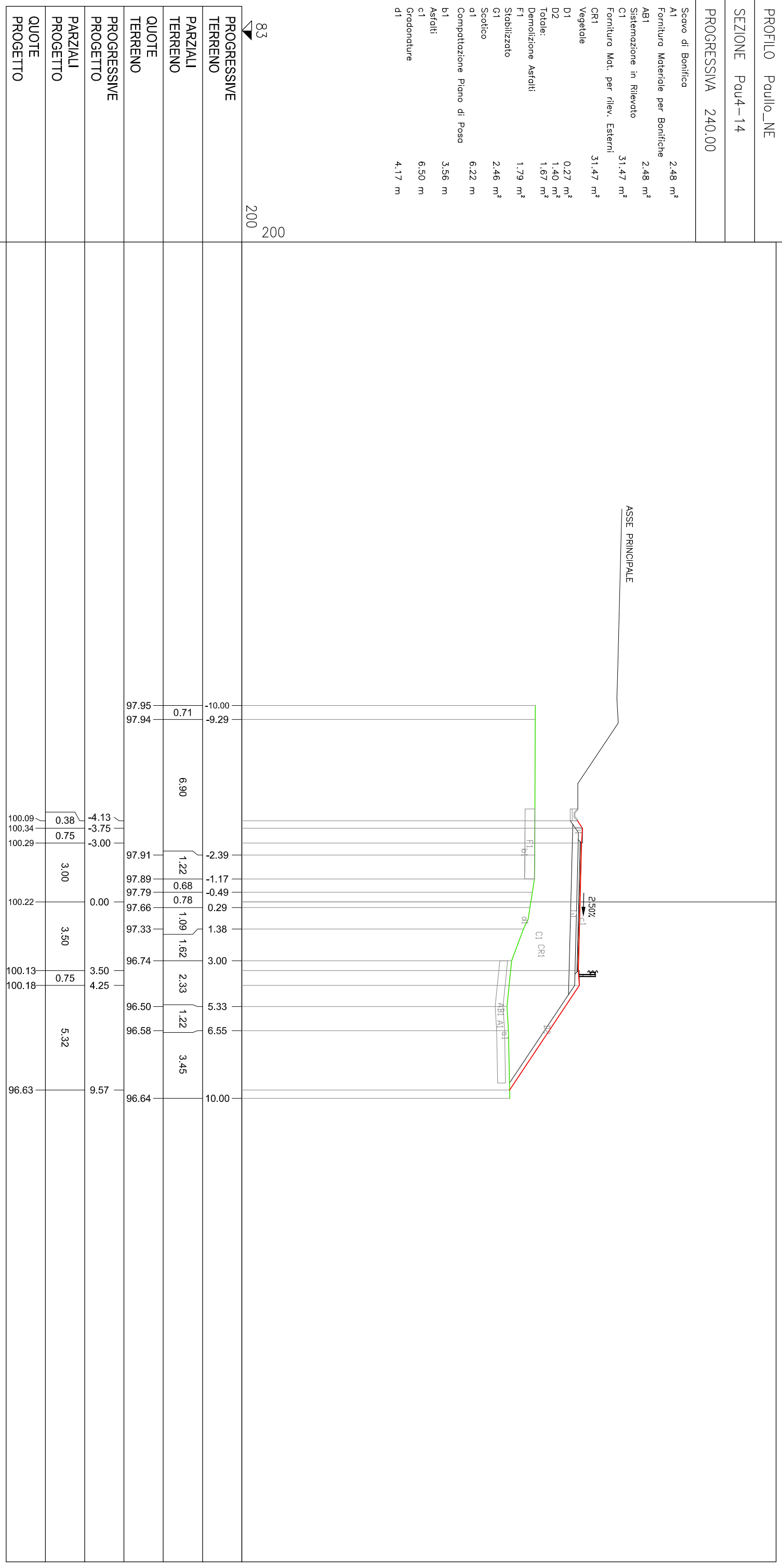
PROFLO Paullo\_NE

SEZIONE Pau4-14

PROGRESSIVA 240.00

Scavo di Bonifica	2.48 m <sup>2</sup>
A1	
Fornitura Materie per Bonifiche	2.48 m <sup>2</sup>
AB1	
Sistemazione in Rilevato	31.47 m <sup>2</sup>
C1	
Fornitura Mat. per rilev. Esterni	31.47 m <sup>2</sup>
CR1	
Vegetale	31.47 m <sup>2</sup>
D1	0.27 m <sup>2</sup>
D2	1.40 m <sup>2</sup>
Totale:	1.67 m <sup>2</sup>
Demolizione Asfalto:	
F1	1.79 m <sup>2</sup>
Stabilizzato	2.46 m <sup>2</sup>
G1	
Scotico	6.22 m
a1	
Compattazione Piano di Poso	3.56 m
b1	
Asfalto:	6.50 m
c1	
Gradonature	4.17 m
d1	

83  
 200  
 200



PROGRESSIVE TERRENO	PROGRESSIVA	ELEVATION	THICKNESS / QUANTITY
		-10.00	0.71
		-9.29	
			6.90
		-2.39	1.22
		-1.17	0.68
		-0.49	0.78
		0.29	1.09
		1.38	1.62
		3.00	2.33
		5.33	1.22
		6.55	3.45
		10.00	
			4.13
		-3.75	0.75
		-3.00	3.00
		0.00	3.50
		3.50	0.75
		4.25	5.32
		9.57	
			0.38
			0.75

QUOTE  
 PARZIALI  
 PROGETTO

100.09	
100.34	
100.29	
100.22	
100.13	
100.18	
96.63	

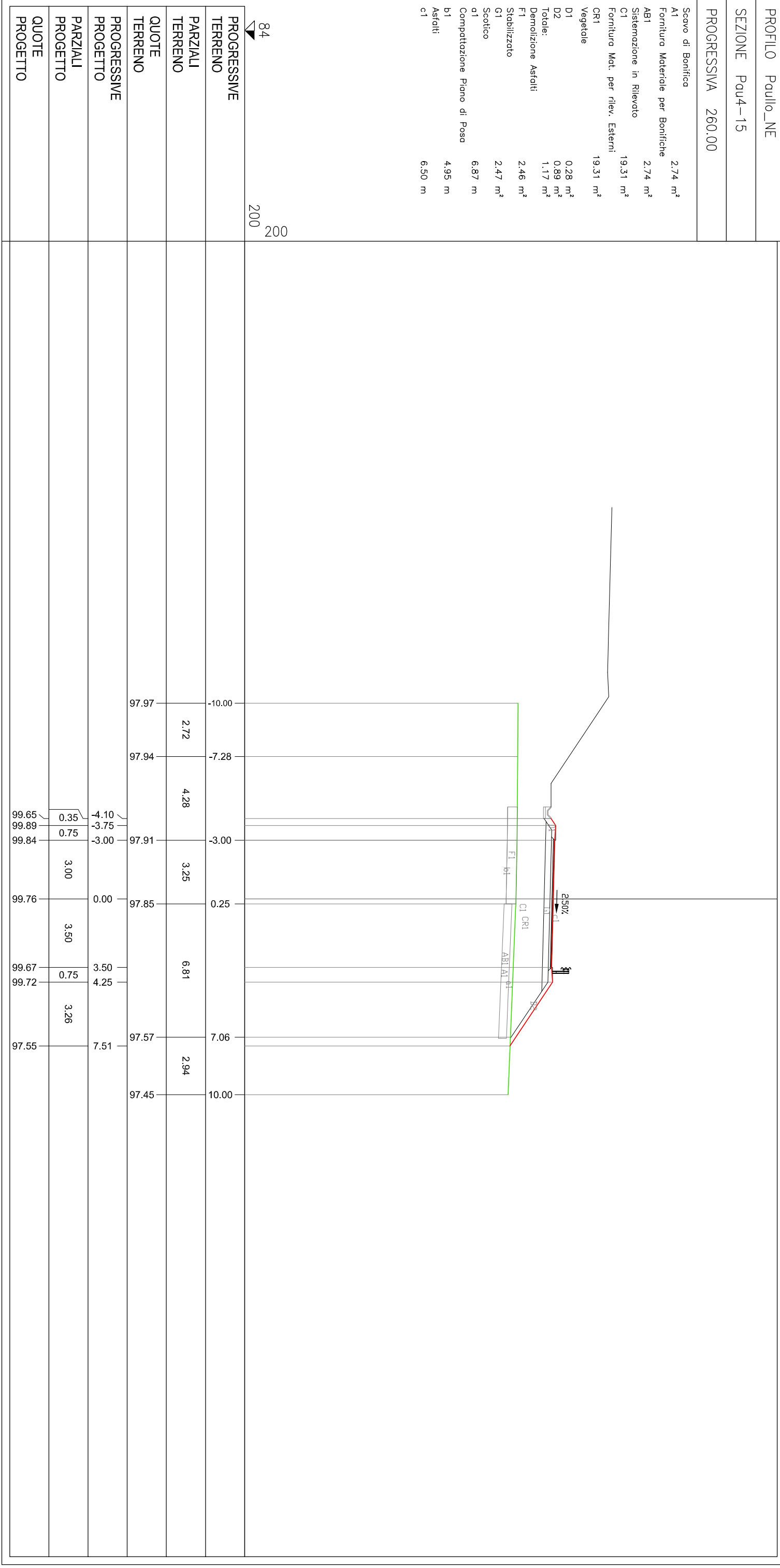
PROFLO Paolo\_NE

SEZIONE Pau4-15

PROGRESSIVA 260.00

Scavo di Bonifica	2.74 m <sup>2</sup>
A1 Fornitura Materie per Bonifiche	
AB1 Sistemazione in Rilevato	2.74 m <sup>2</sup>
C1 Fornitura Mat. per rilev. Esterni	19.31 m <sup>2</sup>
CR1 Vegetale	19.31 m <sup>2</sup>
D1	0.28 m <sup>2</sup>
D2	0.89 m <sup>2</sup>
Totale:	1.17 m <sup>2</sup>
F1 Demolizione Asfalti	2.46 m <sup>2</sup>
G1 Stabilizzato	2.47 m <sup>2</sup>
Scotico	
a1 Compattazione Piano di Poso	6.87 m
b1 Asfalti	4.95 m
c1	6.50 m

84  
200  
200



PROGRESSIVE TERRENO

PARZIALI TERRENO

QUOTE TERRENO

PROGRESSIVE PROGETTO

PARZIALI PROGETTO

QUOTE PROGETTO

99.65	0.35	-4.10
99.89	0.75	-3.75
99.84		-3.00
99.76	3.00	0.00
99.67	3.50	3.50
99.72	0.75	4.25
97.55	3.26	7.51

97.97	-10.00	
97.94	-7.28	
97.91	-3.00	
97.85	0.25	
97.67	3.50	
97.72	4.25	
97.57	7.06	
97.45	10.00	

2.72	4.28	3.25	6.81	2.94
------	------	------	------	------

PROFILO Paullo\_NE

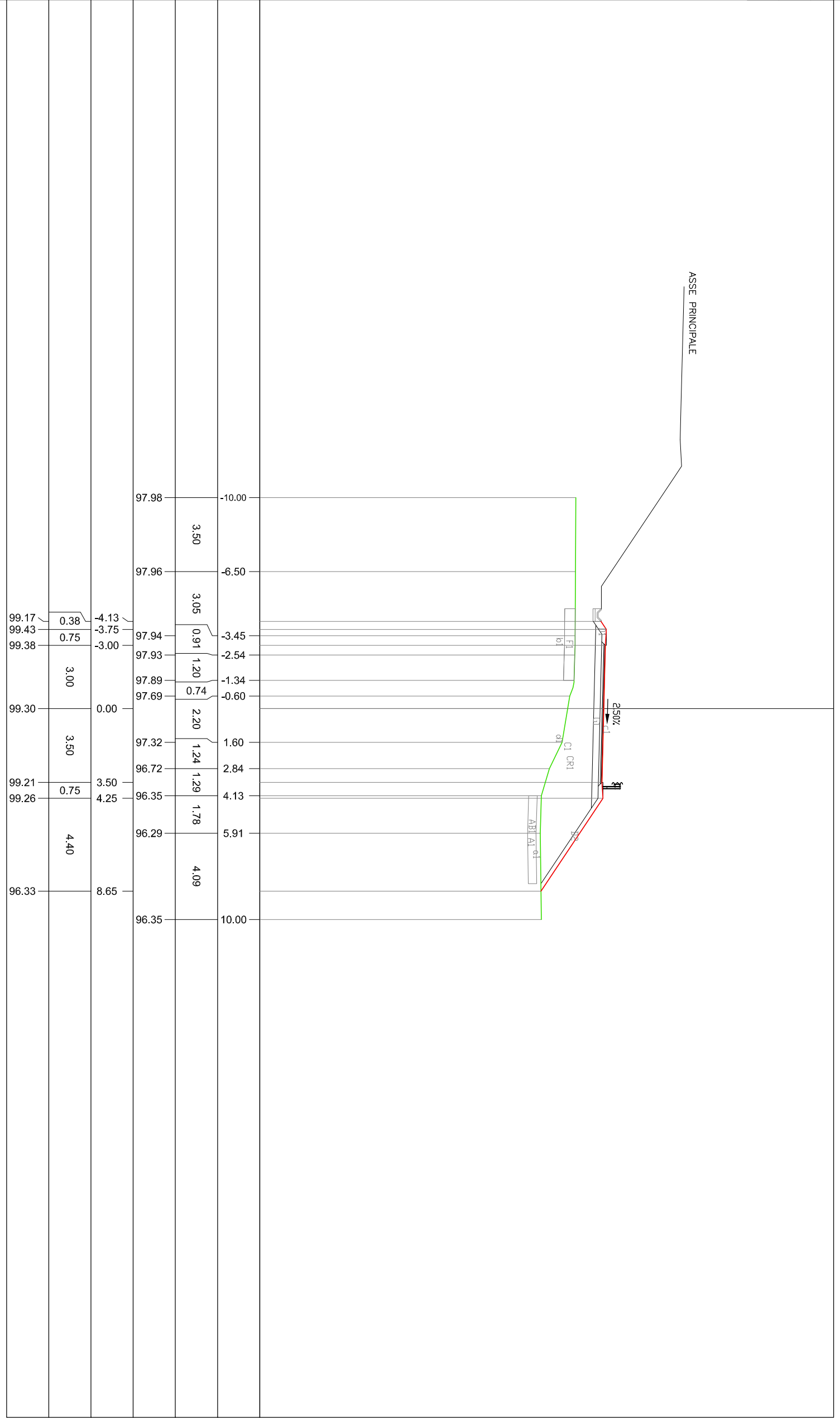
SEZIONE Pau4-16

PROGRESSIVA 280.00

Scavo di Bonifica	1.67 m <sup>2</sup>
A1	
Fornitura Materie per Bonifiche	1.67 m <sup>2</sup>
AB1	
Sistemazione in Rilevato	20.16 m <sup>2</sup>
C1	
Fornitura Mat. per rilev. Esterni	20.16 m <sup>2</sup>
CR1	
Vegetale	20.16 m <sup>2</sup>
D1	0.28 m <sup>2</sup>
D2	1.16 m <sup>2</sup>
Totale:	1.44 m <sup>2</sup>
Demolizione Asfalti	1.69 m <sup>2</sup>
F1	
Stabilizzato	2.46 m <sup>2</sup>
G1	
Scotico	4.17 m
a1	
Compattazione Piano di Poso	3.39 m
b1	
Asfalti	6.50 m
c1	
Gradonature	5.47 m
d1	

83  
 200  
 200

PROGRESSIVE TERRENO										
PARZIALI TERRENO										
QUOTE TERRENO										
PROGRESSIVE PROGETTO										
PARZIALI PROGETTO										
QUOTE PROGETTO										



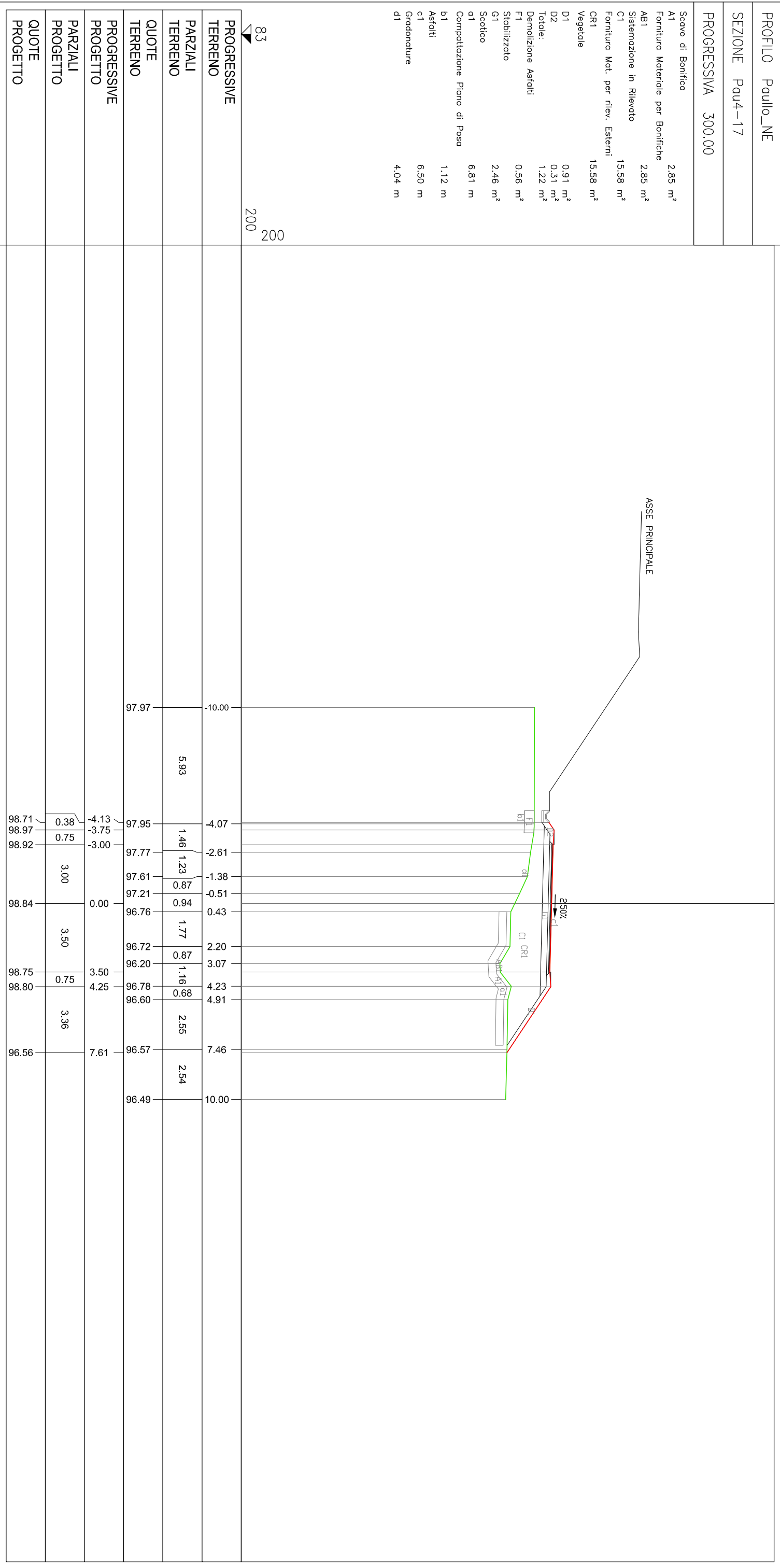
PROFLO Paullo\_NE

SEZIONE Pau4-17

PROGRESSIVA 300.00

Scavo di Bonifica	2.85 m <sup>2</sup>
A1	
Fornitura Materie per Bonifiche	2.85 m <sup>2</sup>
AB1	
Sistemazione in Rilevato	15.58 m <sup>2</sup>
C1	
Fornitura Mat. per rilev. Esterni	15.58 m <sup>2</sup>
CR1	
Vegetale	
D1	0.91 m <sup>2</sup>
D2	0.31 m <sup>2</sup>
Totale:	1.22 m <sup>2</sup>
Demolizione Asfalti	
F1	0.56 m <sup>2</sup>
Stabilizzato	2.46 m <sup>2</sup>
G1	
Scotico	
a1	6.81 m
Compattazione Piano di Poso	
b1	1.12 m
Asfalti	
c1	6.50 m
Gradonature	
d1	4.04 m

83  
200  
200



PROGRESSIVE  
TERRENO

PARZIALI  
TERRENO

QUOTE  
TERRENO

PROGRESSIVE  
PROGETTO

PARZIALI  
PROGETTO

QUOTE  
PROGETTO

PROFILO Pau10\_NE

SEZIONE Pau4-18

PROGRESSIVA 320.00

Scavo di Bonifica	2.89 m <sup>2</sup>
A1	
Fornitura Materie per Bonifiche	2.89 m <sup>2</sup>
AB1	
Sistemazione in Rilevato	8.97 m <sup>2</sup>
C1	
C2	0.12 m <sup>2</sup>
Totale:	9.09 m <sup>2</sup>
Fornitura Mat. per rilev. Esterni:	
CR1	8.97 m <sup>2</sup>
CR2	0.12 m <sup>2</sup>
Totale:	9.09 m <sup>2</sup>
Vegetale	
D1	0.29 m <sup>2</sup>
D2	0.66 m <sup>2</sup>
Totale:	0.95 m <sup>2</sup>
Demolizione Asfalti	
F1	0.14 m <sup>2</sup>
Stabilizzato	
G1	2.46 m <sup>2</sup>
Scotico	
a1	7.17 m
Compattazione Piano di Posa	
b1	0.28 m
Asfalti	
c1	6.50 m
Grandonature	
d1	3.46 m

83  
200

PROGRESSIVE  
TERRENO

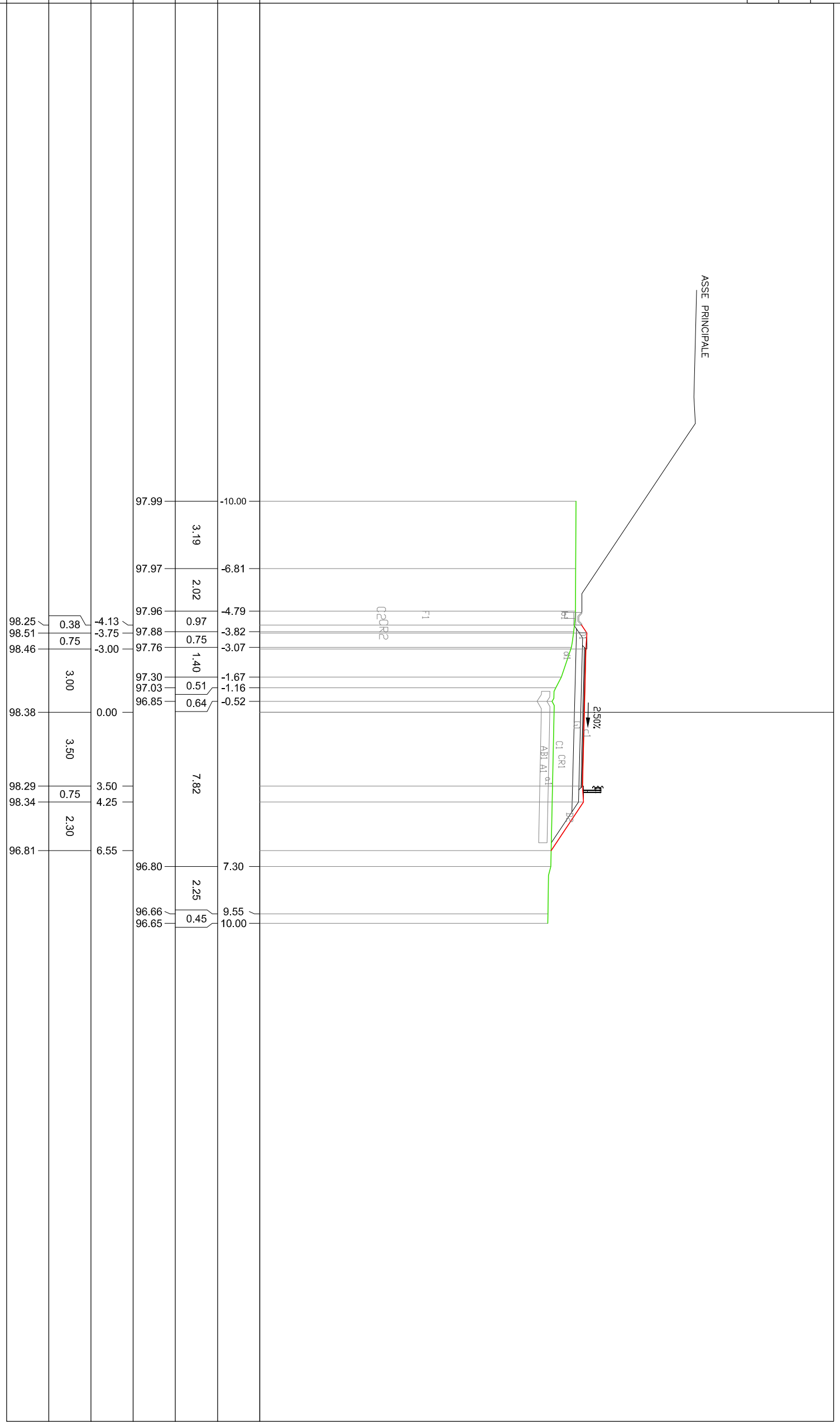
PARZIALI  
TERRENO

QUOTE  
TERRENO

PROGRESSIVE  
PROGETTO

PARZIALI  
PROGETTO

QUOTE  
PROGETTO



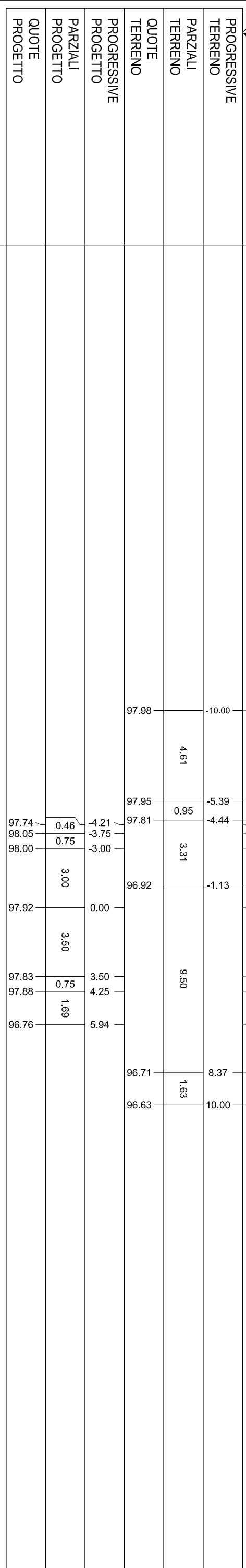
PROFILO Pauilo\_NE

SEZIONE Pau4-19

PROGRESSIVA 340.00

Scavo di Bonifica	2,67 m <sup>2</sup>
A1	
Fornitura Materie per Bonifiche	2,67 m <sup>2</sup>
AB1	
Sistemazione in Rilevato	5,48 m <sup>2</sup>
C1	
Fornitura Mat. per rilev. Esterni	5,48 m <sup>2</sup>
CR1	
Vegetale	
D1	0,51 m <sup>2</sup>
D2	0,31 m <sup>2</sup>
Totale:	0,82 m <sup>2</sup>
Stabilizzato	
G1	2,47 m <sup>2</sup>
Scotico	
q1	6,69 m
Asfalti	
c1	6,50 m
Gradonature	
d1	3,68 m

83  
200  
200



PROGRESSIVE  
TERRENO

PARZIALI  
TERRENO

QUOTE  
TERRENO

PROGRESSIVE  
PROGETTO

PARZIALI  
PROGETTO

QUOTE  
PROGETTO




PROFLO Paullo\_NE

SEZIONE Pau4-20

PROGRESSIVA 360.00

Scavo di Bonifica	2.22 m <sup>2</sup>
A1	
Fornitura Materie per Bonifiche	2.22 m <sup>2</sup>
AB1	
Sistemazione in Rilevato	3.56 m <sup>2</sup>
C1	
Fornitura Mat. per rilev. Esterni	3.56 m <sup>2</sup>
CR1	
Vegetale	0.25 m <sup>2</sup>
D1	
D2	0.40 m <sup>2</sup>
Totale:	0.65 m <sup>2</sup>
Stabilizzato	2.46 m <sup>2</sup>
G1	
Scotico	5.52 m
o1	
Asfalti	6.50 m
c1	
Gradonature	4.16 m
d1	

83  
200  
200



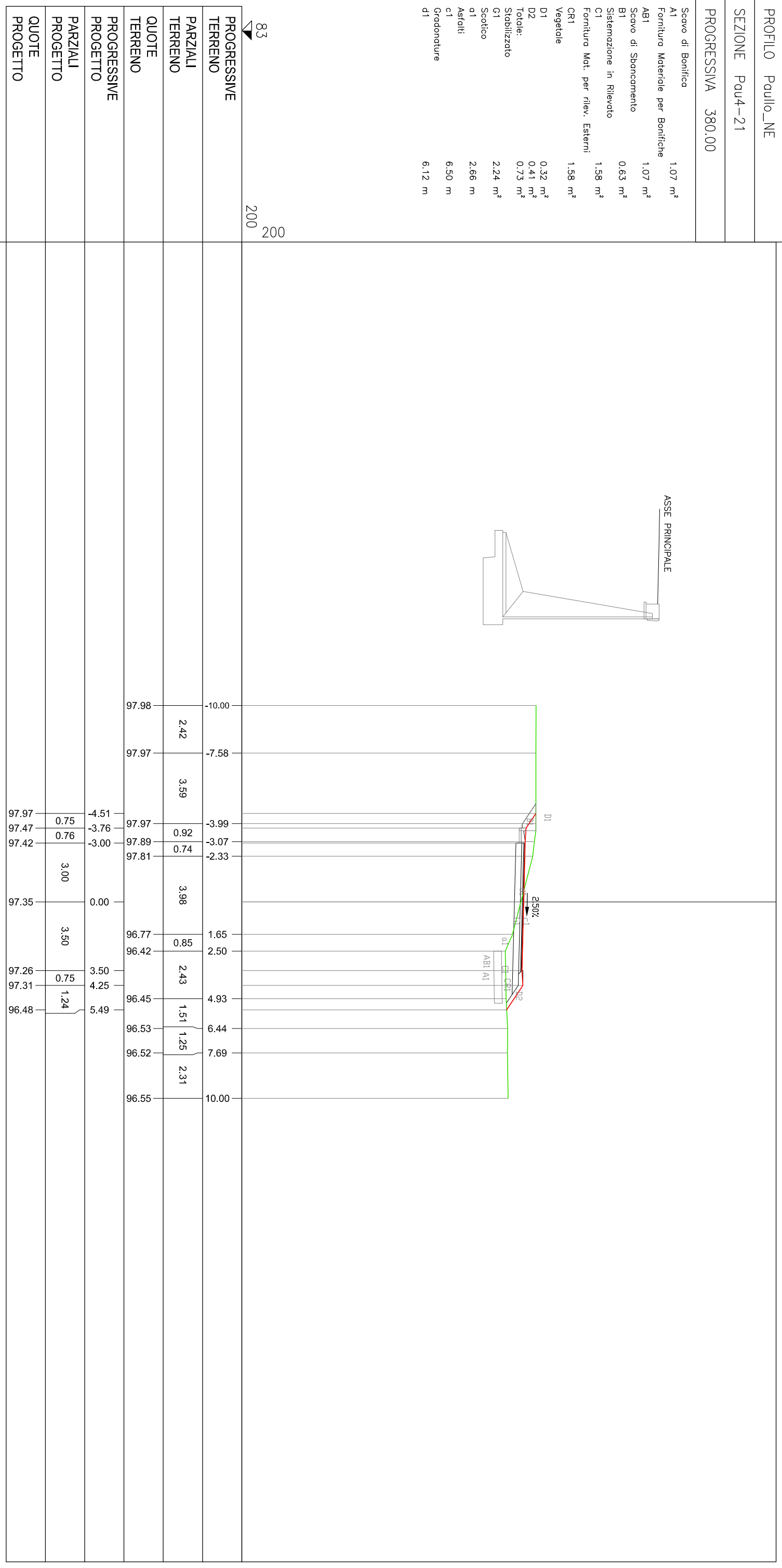
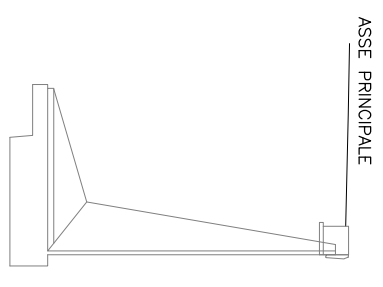
PROFLO Paullo\_NE

SEZIONE Pau4-21

PROGRESSIVA 380.00

Scavo di Bonifica	1.07 m <sup>2</sup>
A1	
Fornitura Materie per Bonifiche	1.07 m <sup>2</sup>
AB1	
Scavo di Sbarco	0.63 m <sup>2</sup>
B1	
Sistemazione in Rilevato	1.58 m <sup>2</sup>
C1	
Fornitura Mat. per rilev. Esterni	1.58 m <sup>2</sup>
CR1	
Vegetale	1.58 m <sup>2</sup>
D1	
D2	0.32 m <sup>2</sup>
Totale:	0.41 m <sup>2</sup>
Stabilizzato	0.73 m <sup>2</sup>
G1	
Stabilizzato	2.24 m <sup>2</sup>
Scotico	
a1	2.66 m
Asfalti	6.50 m
c1	
Gradonature	6.12 m
d1	

83  
 200  
 200



PROGRESSIVE TERRENO	
PARZIALI TERRENO	
QUOTE TERRENO	
PROGRESSIVE PROGETTO	
PARZIALI PROGETTO	
QUOTE PROGETTO	



PROFLO Paullo\_NE

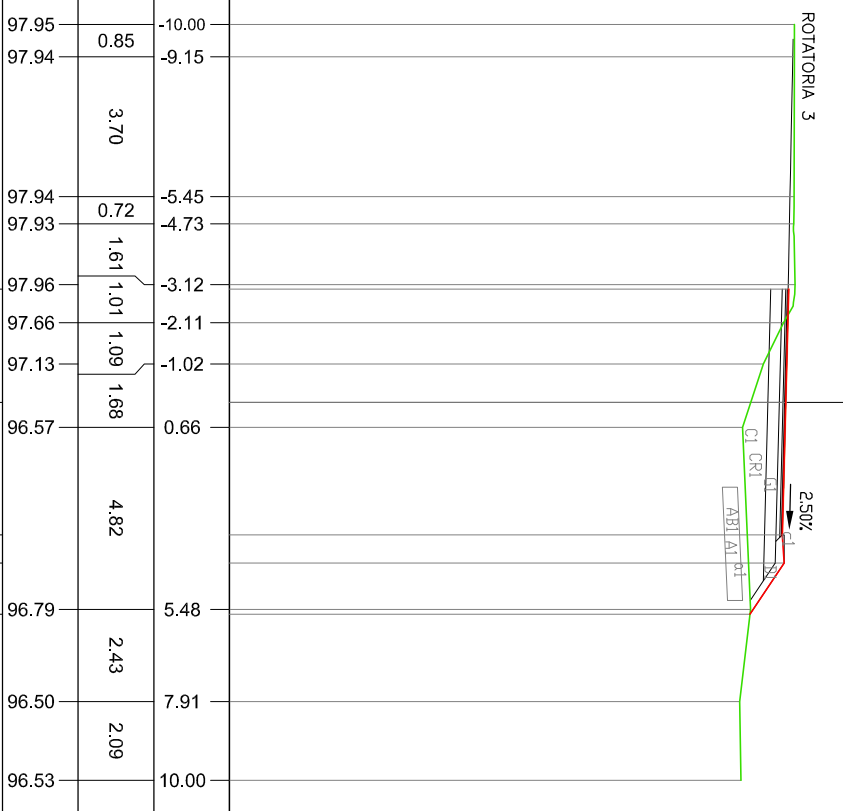
SEZIONE Pau4-23

PROGRESSIVA 400.00

- Scavo di Bonifica 1.20 m<sup>2</sup>
- A1 Fornitura Materiale per Bonifiche 1.20 m<sup>2</sup>
- AB1 Sistemazione in Rilevato 1.84 m<sup>2</sup>
- C1 Fornitura Mat. per rilev. Esterni 1.84 m<sup>2</sup>
- CR1 Vegetale 1.84 m<sup>2</sup>
- D1 Stabilizzato 0.44 m<sup>2</sup>
- G1 Scotico 0.66 m<sup>2</sup>
- a1 Asfalti 3.00 m
- c1 1.26 m

83  
200  
200

PROGRESSIVE TERRENO	83	200
PARZIALI TERRENO		
QUOTE TERRENO		
PROGRESSIVE PROGETTO		
PARZIALI PROGETTO		
QUOTE PROGETTO		



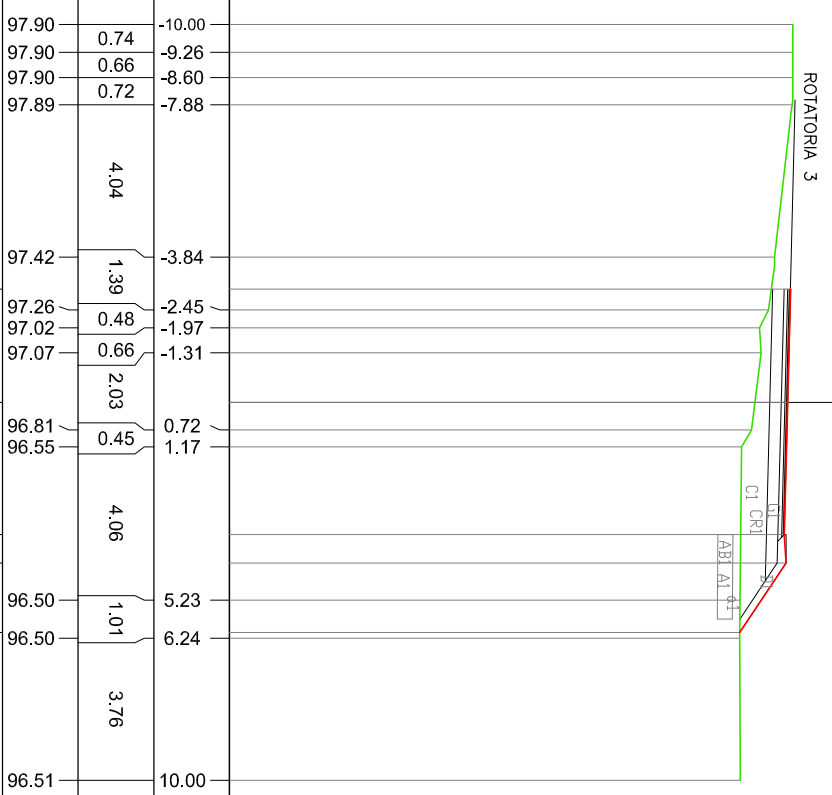
PROFLO Paolo\_NE

SEZIONE Pau4-24

PROGRESSIVA 405.00

Scavo di Bonifica	0.89 m <sup>2</sup>
A1	
Fornitura Materie per Bonifiche	0.89 m <sup>2</sup>
AB1	
Sistemazione in Rilevato	1.62 m <sup>2</sup>
C1	
Fornitura Mat. per rilev. Esterni	1.62 m <sup>2</sup>
CR1	
Vegetale	0.56 m <sup>2</sup>
D1	
Stabilizzato	0.29 m <sup>2</sup>
G1	
Scotico	2.23 m
a1	

83  
 200  
 200



PROGRESSIVE TERRENO				
PARZIALI TERRENO				
QUOTE TERRENO				
PROGRESSIVE PROGETTO				
PARZIALI PROGETTO				
QUOTE PROGETTO				

97.90	-10.00
97.90	-9.26
97.90	-8.60
97.89	-7.88
97.42	-3.84
97.26	-2.45
97.02	-1.97
97.07	-1.31
96.81	0.72
96.55	1.17
96.50	5.23
96.50	6.24
96.51	10.00

4.04	
1.39	
0.48	
0.66	
2.03	
0.45	
4.06	
1.01	
3.76	

97.84	-3.00
97.77	0.00
97.68	3.50
97.73	4.25
96.50	6.09

3.00	
3.50	
0.75	
1.84	