

V1	21005.124 49470.287
V2	21040.236 49476.729
V3	21054.685 49490.207
C1	21016.826 49523.269

C 1	
R	50.000
Ac	33
Tan	14.628
Sv	28.462
Fr	2.012
Co	28.080
H	0
V	-3
f20m	1000

V10	21060.055 49514.364
V11	21060.105 49514.389
V12	21060.155 49514.414
C4	21067.272 49500.084

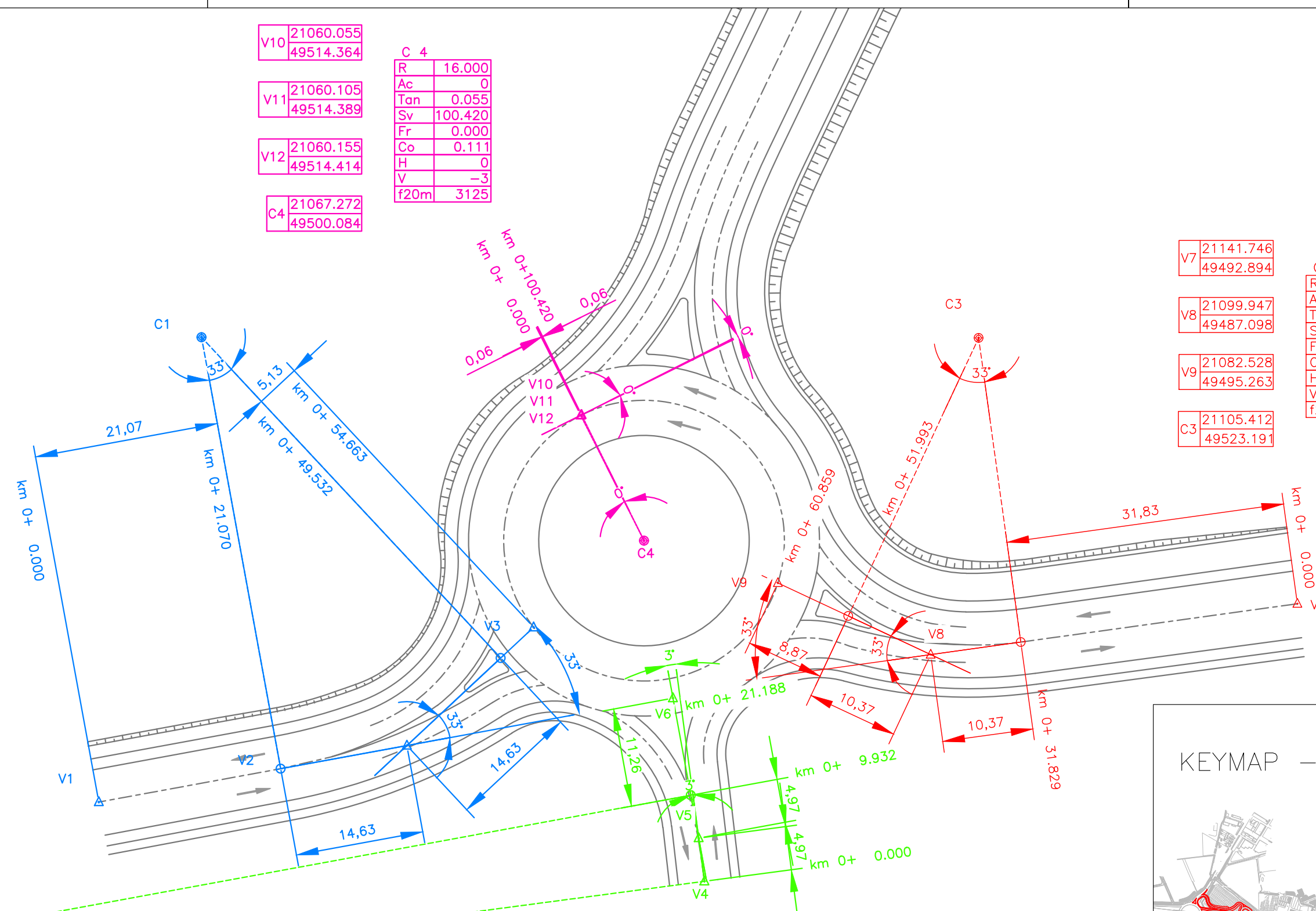
C 4	
R	16.000
Ac	0
Tan	0.055
Sv	100.420
Fr	0.000
Co	0.111
H	0
V	-3
f20m	3125

V7	21141.746 49492.894
V8	21099.947 49487.098
V9	21082.528 49495.263
C3	21105.412 49523.191


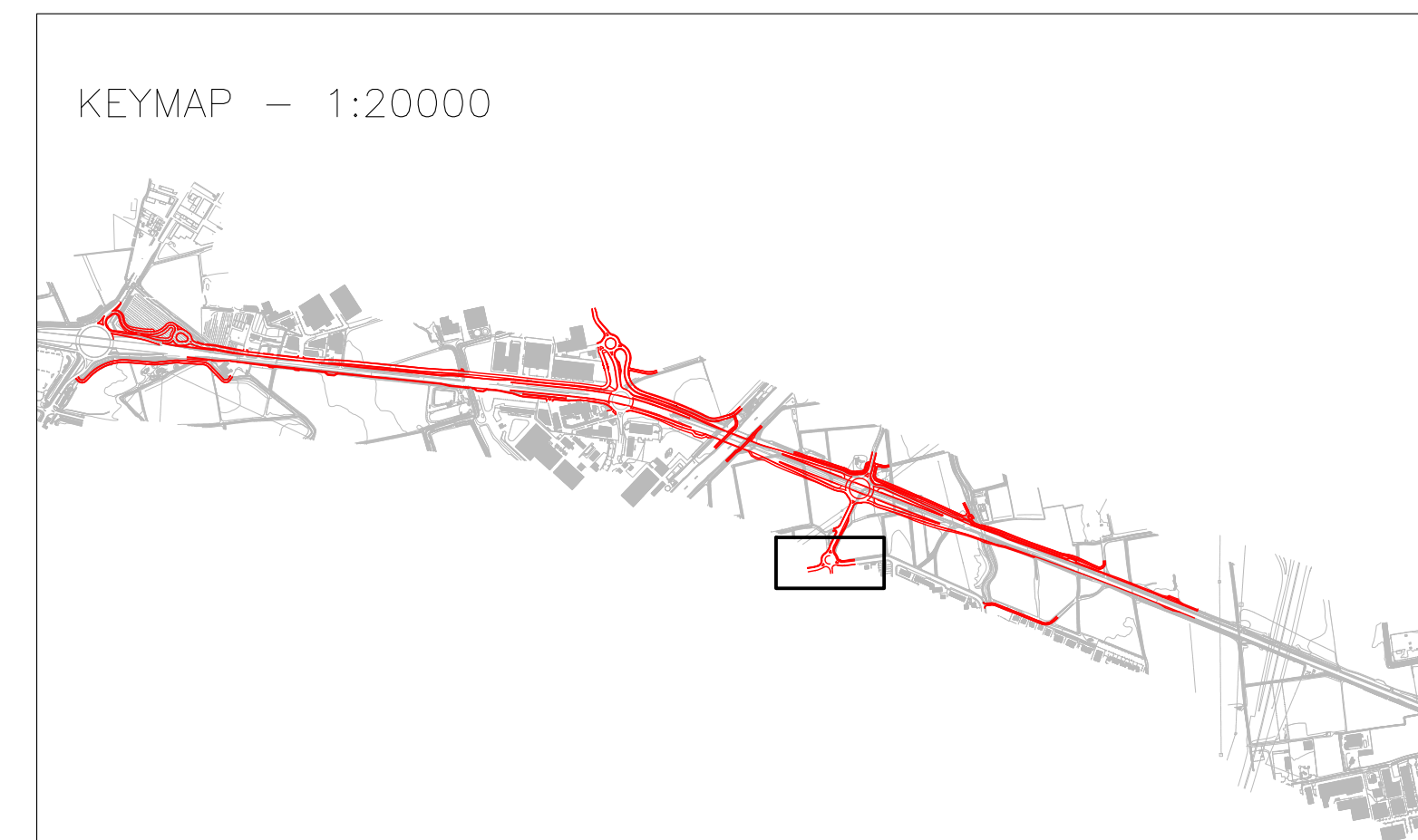
C 3	
R	35.000
Ac	33
Tan	10.371
Sv	20.165
Fr	1.442
Co	19.887
H	0
V	-3
f20m	1429

LEGENDA

- ROTATORIA
- INNESTO OVEST
- INNESTO SUD
- INNESTO EST



KEYMAP - 1:20000



Città Metropolitana di Milano

Progettazione esecutiva e realizzazione dei lavori di riqualifica e potenziamento della S.P. EX S.S. 415 "Paulese" - 2° Lotto - 1° Stralcio tratto "A" da S.P. 39 "Cerca" alla progr. Km 12+746 (Intersezione TEEM)

PROGETTO ESECUTIVO

RESPONSABILE DEL PROCEDIMENTO  
ing. Carlo Maria Merlano

PROGETTAZIONE

Ing. Andrea Orio - OB2 Ingegneria Srl  
Prof. Ing. Antonio Capsoni - B&C Associati  
Ing. Valter Peisino - IG Ingegneria Geotecnica Srl  
Studio Ing. Alessandro Bardini  
Ing. Alex Pellegatta



APPALTATORE

**GI.MA.CO.** COSTRUZIONI S.r.l.  
GIMACO COSTRUZIONI Srl

ELABORATO

Planimetria di tracciamento - Rotatoria 4

doc.114

CODICE

1822\_E\_D\_3.18.7\_02

DATA	10/2018	REDATTO	ASC	VER.	AO	APPR.	AO	SCALA	1:500
REVISIONE	DATA	REDATTO	MOTIVAZIONE	APPROVATO	NOME FILE C:\lavori...1_LAV\1_PRO\3_PE\4_DSGN\20190729_Plan_tracciamenti_Sv_Paulla_sud_Rev02				
	01	26/10/18	AGGIORNAMENTO						
	02	02/08/19	AGGIORNAMENTO		REVISIONI 01 02				

IL PRESENTE DOCUMENTO NON POTRA' ESSERE COPIATO, RIPRODOTTO O ALTREMENTI PUBBLICATO, IN TUTTO O IN PARTE. OGNI UTILIZZO NON AUTORIZZATO SARÀ PERSECUITO A NORMA DI LEGGE.  
THIS DOCUMENT MAY NOT BE COPIED, REPRODUCED OR PUBLISHED, EITHER IN PART OR IN ITS ENTIRETY. UNAUTHORIZED USE WILL BE PROSECUTED BY LAW.