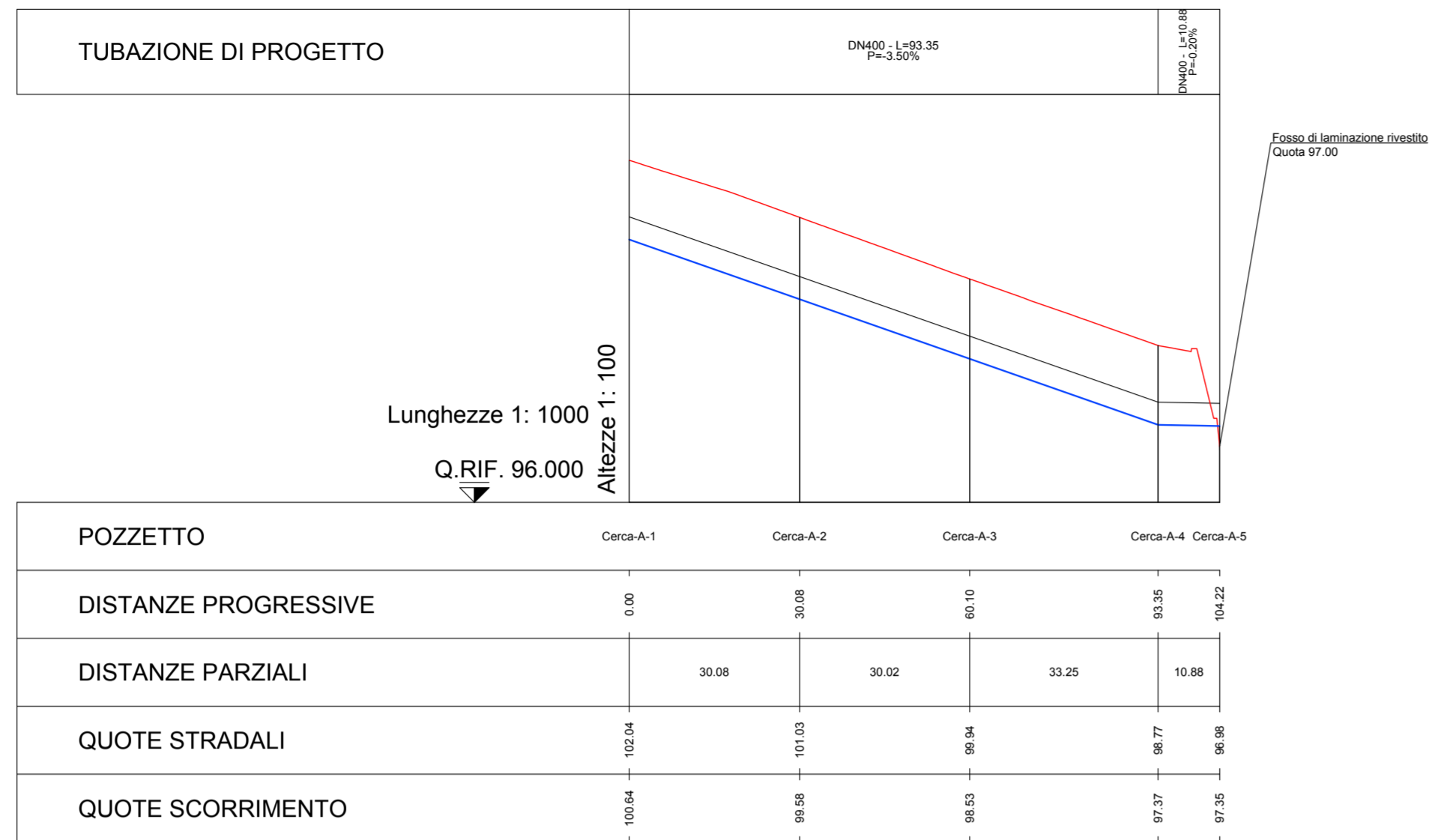
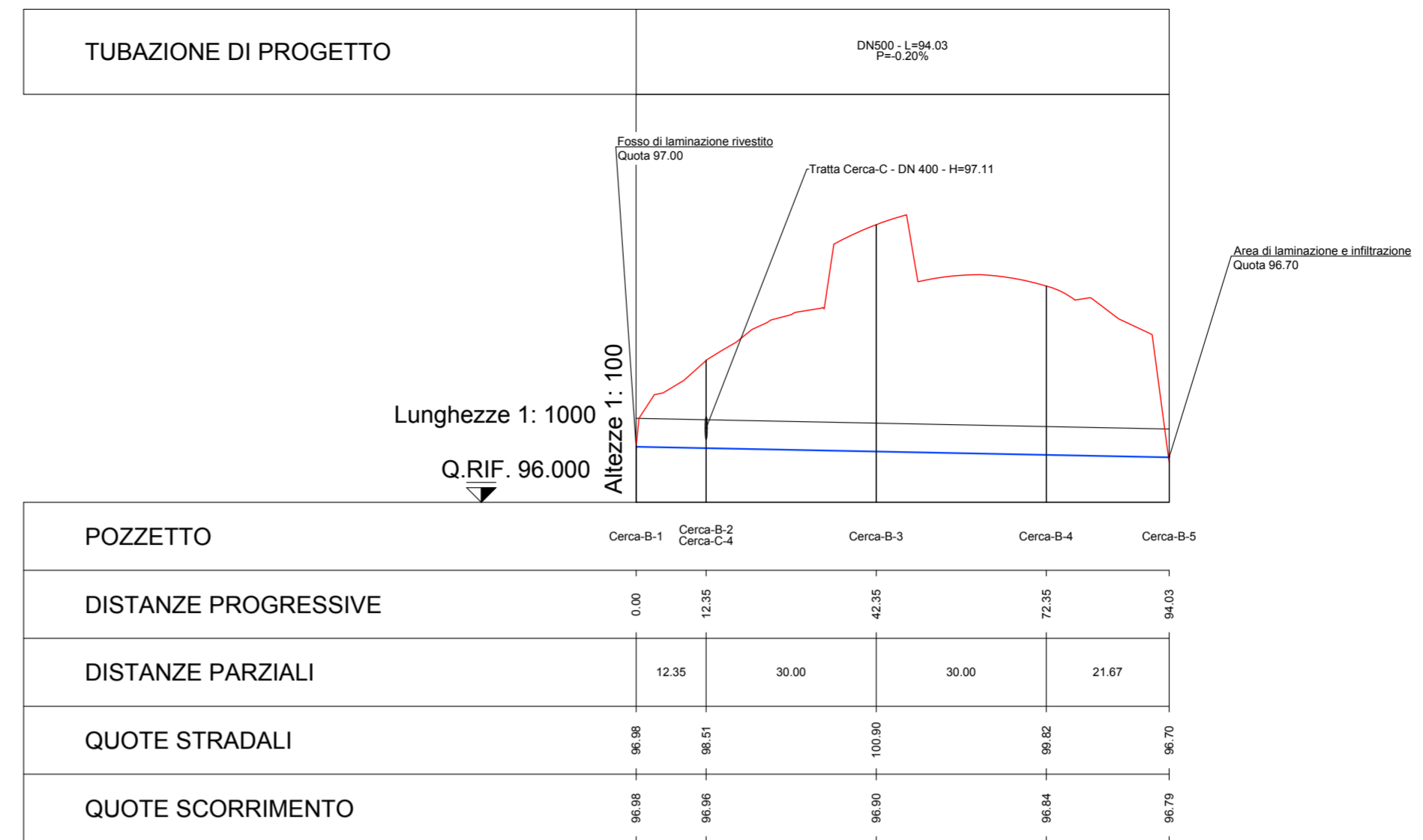


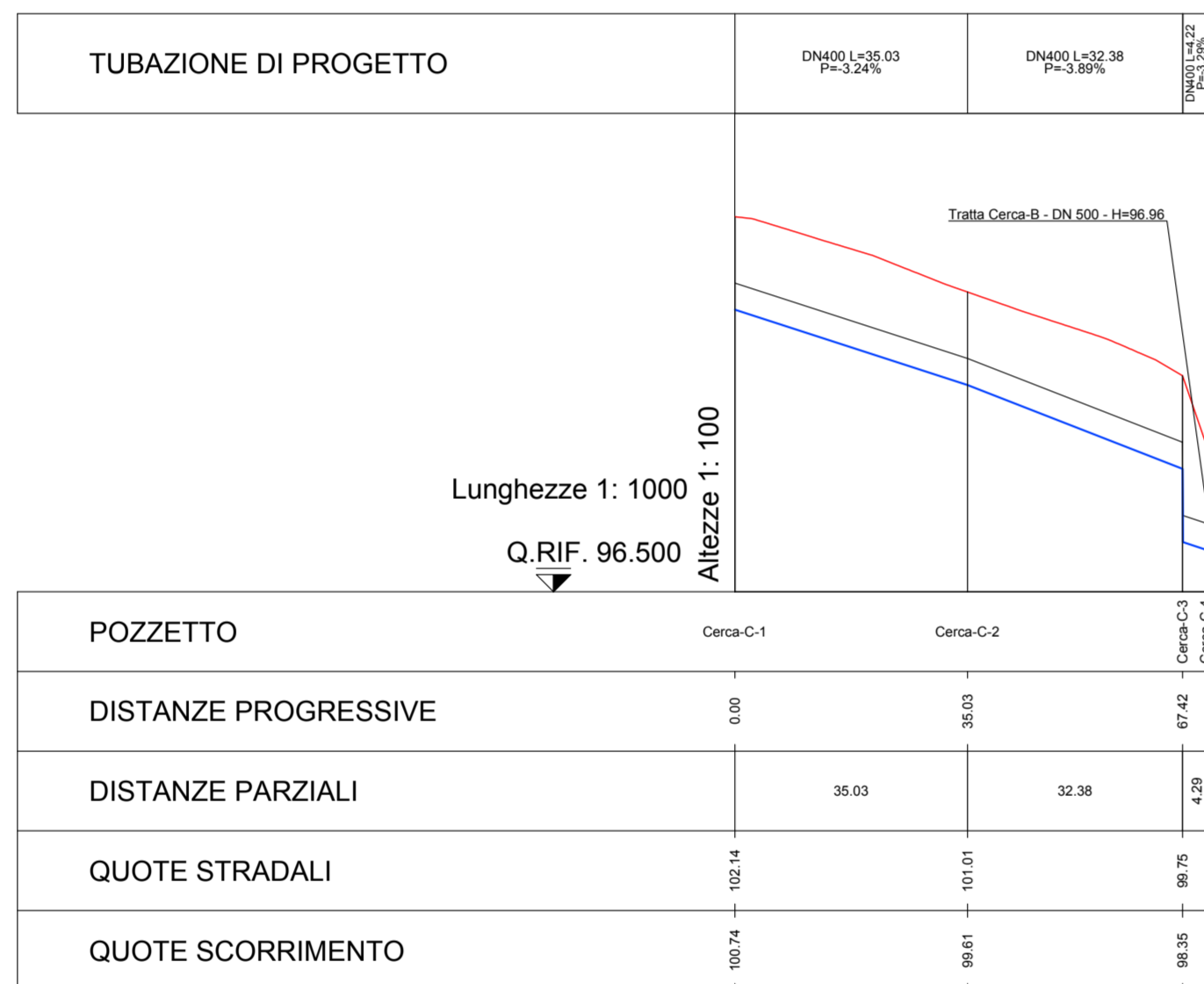
Cerca-A



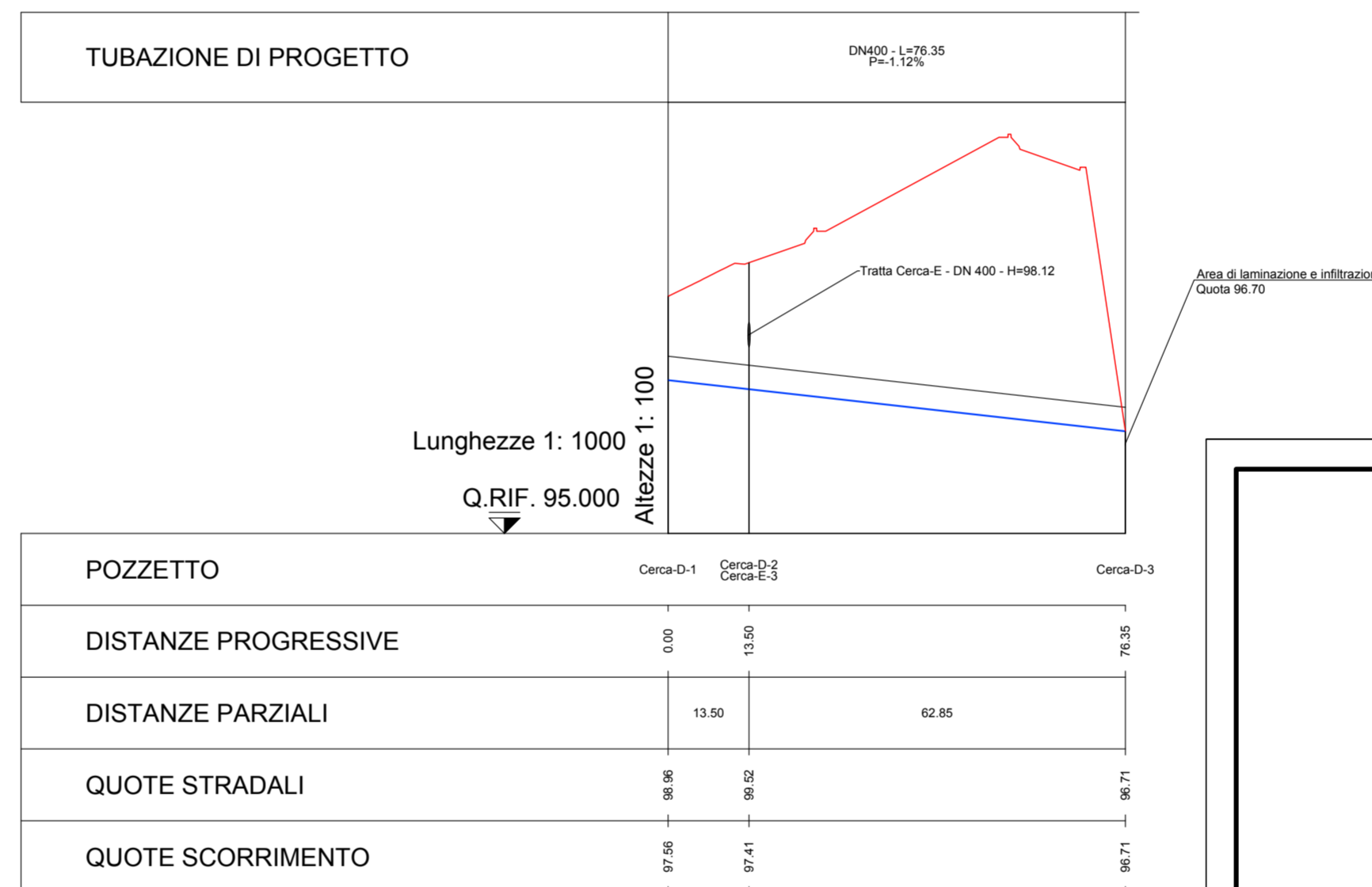
Cerca-B



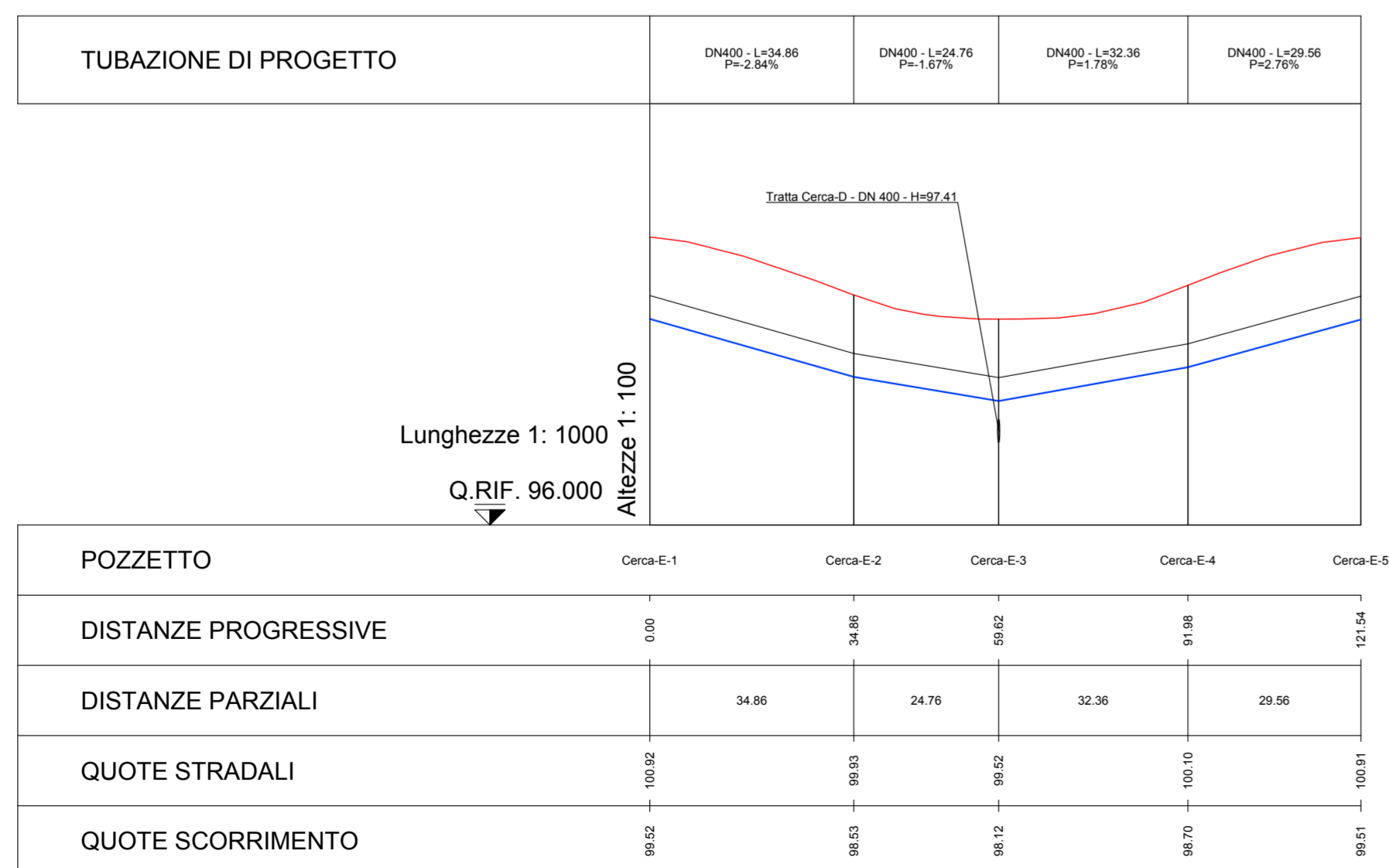
Cerca-C



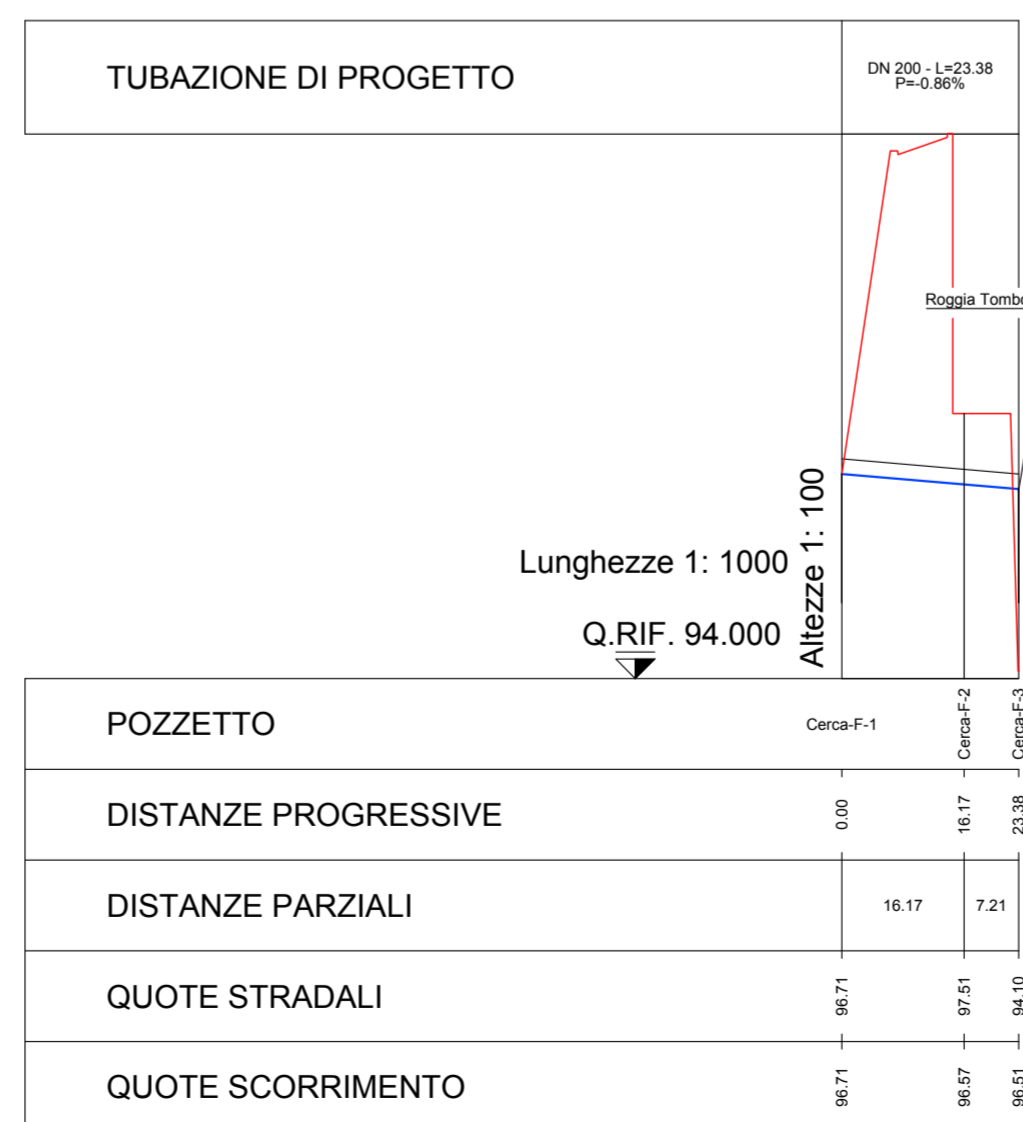
Cerca-D



Cerca-E



Cerca-F



NOTA: Le quote di restituzione nella Roggia Tombona sono state verificate con il Progetto Esecutivo realizzato dal Consorzio Bonifica Muzza Bassa Lodigiana per il nuovo Scolmatore Tombona (Luglio 2018). Quota fondo fosso 94.10; Quota sponda destra 97.50.

Città Metropolitana di Milano

Progettazione esecutiva e realizzazione dei lavori di
riqualifica e potenziamento della S.P. EX S.S. 415
"Paulese" – 2° Lotto – 1° Stralcio tratto "A" da S.P. 39
"Cerca" alla progr. Km 12+746 (Intersezione TEEM)

PROGETTO ESECUTIVO

PROGETTAZIONE

RESPONSABILE DEL PROCEDIMENTO
ing. Carlo Maria Merlano

I. C. INGEGNERIA GEOTECNICA s.r.l.
Dott. Ing. Valter PEISINO
ORDINE DEGLI INGEGNERI
DELLA PROVINCIA DI CUNEO
n° 763

APPALTATORE

GI.MA.CO. COSTRUZIONI Srl

ELABORATO

Profili longitudinali fognari - 6 di 6

doc.143

CODICE

1822_E_D_3.22.4.6_0

DATA	08/2019	REDDATO	ASC	VER.	RB	APPR.	AO	SCALA	1:1000/1:100
REVISIONE	DATA	REDDATO	MOTIVAZIONE	APPROVATO	NOME FILE C:\lavori\1_LAV\1_PRO\3_PE_V4_DSCM\20190801_Profil Fogne_Rev02				
REVISIONI									

IL PRESENTE DOCUMENTO NON POTRA' ESSERE COPiato, RIPRODOTTO O ALTAMENTE PUBBLICATO, IN TUTTO O IN PARTE, SENZA AUTORIZZAZIONE SCRITTA PERSEGUITA A NORMA DI LEGGE.
THIS DOCUMENT MAY NOT BE COPIED, REPRODUCED OR PUBLISHED, EITHER IN PART OR IN ITS ENTIRETY, UNAUTHORIZED USE WILL BE PROSECUTED BY LAW.