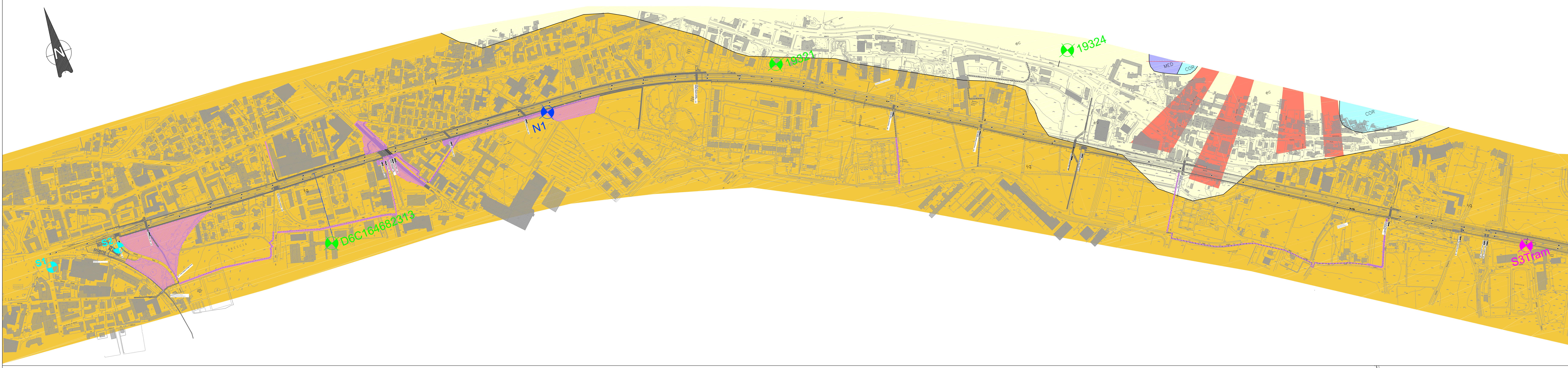
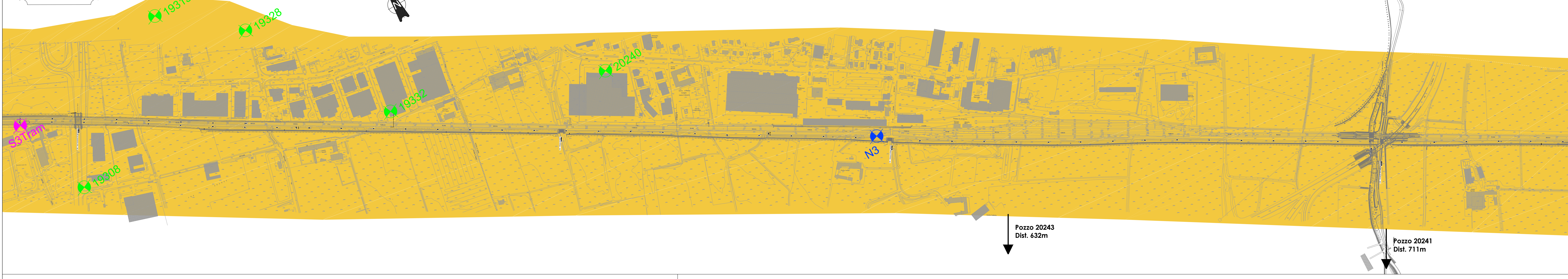


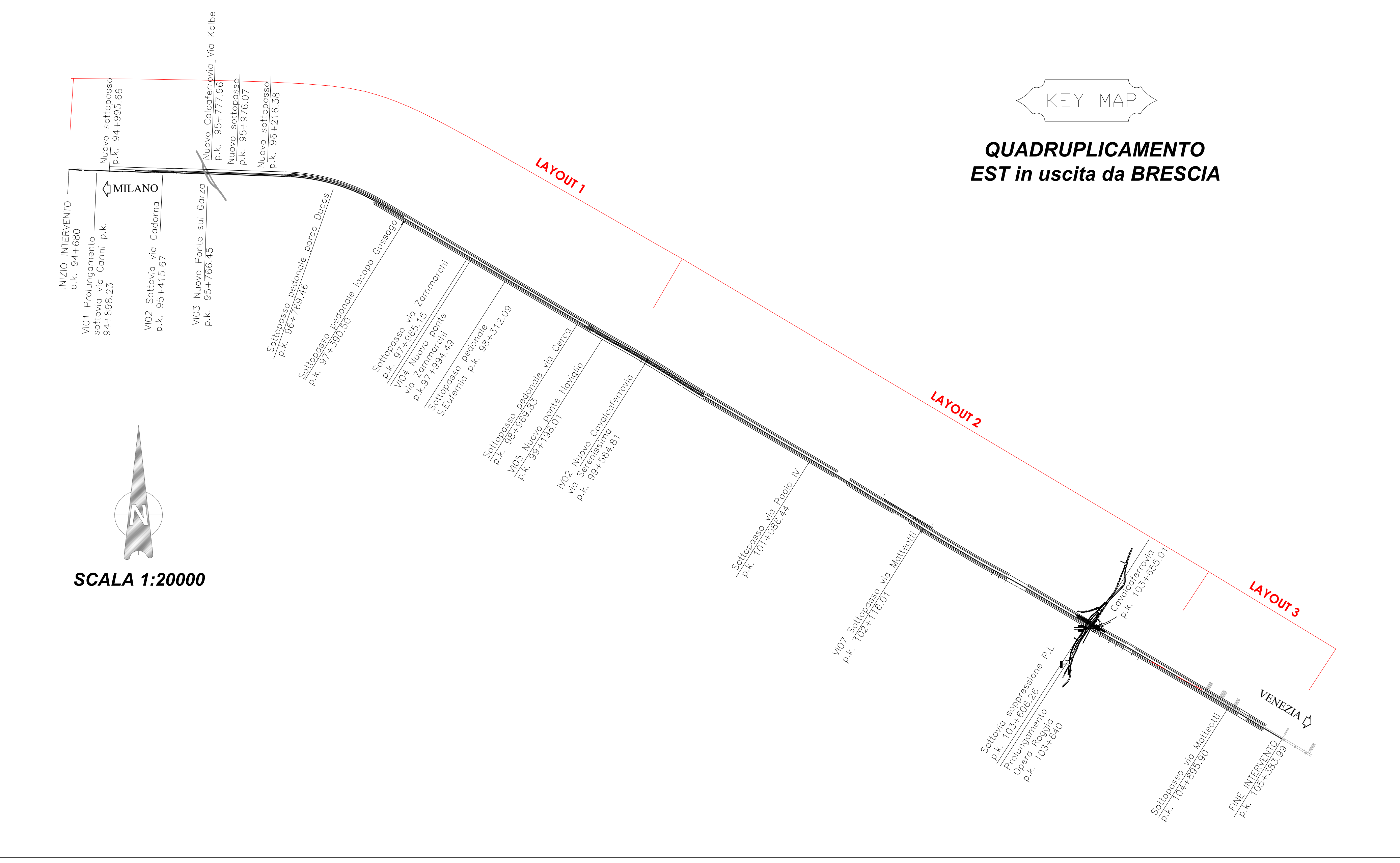
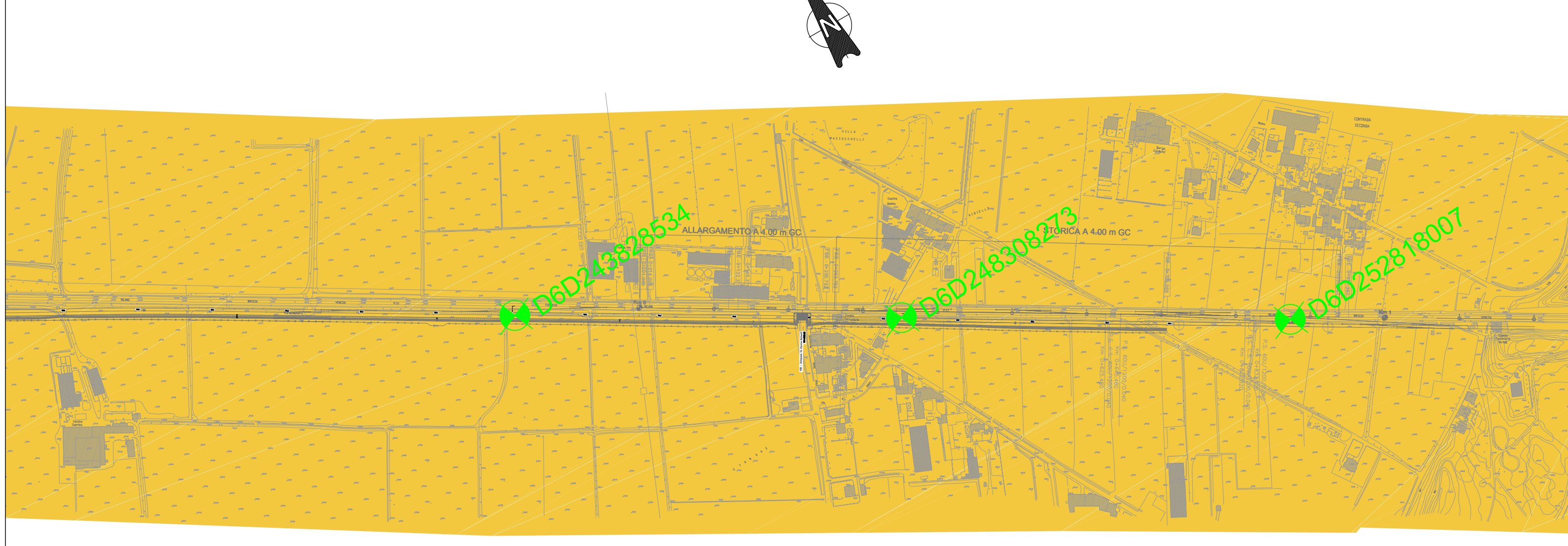
LAYOUT 1



LAYOUT 2



LAYOUT 3



LEGENDA DELLA CARTA GEOLOGICA

- LEGENDA GEOLOGICA**
- DEPOSITI QUATERNARI**
- Depositi eluviali e/o colluviali (Olocene)
 - Sabbie e ghiaie a supporto di abbondante matrice fine limosa e argillosa, localmente ricoperte da argille rosse residuali di prevalente derivazione colluviale.
 - Alluvioni fluvioglaciali e fluviali (Olocene inf. - Pleistocene sup.)
 - Depositi ghiaiosi, sabbiosi e limosi con strato di alterazione superficiale argilloso da brunastro a giallo-rossiccio di ridotto spessore, localmente ricoperti da una più o meno esigua coltre limosa.
- SUBSTRATO ROCCIOSO**
- Formazione della Corna (Hettangiano-Reticco sup.?)
 - Calcarei e calcari dolomitici in genere compatti, di colore bianco-avorio, nocciola, giallo grigiastro o grigiastro, a tessitura da cristallina a detritica a stratificazione indistinta o massiccia in banchi metrici.
 - Gruppo del Medolo (Aaleniano inf. - Hettangiano)
 - Calcarei generalmente marnosi, ben stratificati, talora con letti e noduli di selce, con intercalazioni più o meno abbondanti di marne, marne argillose o argilliti grigio-verdastre

- ELEMENTI GEOLOGICO-STRUTTURALI E GEOMORFOLOGICI**
- Faglia certa o presunta
 - Concolite di deiezione

- LEGENDA DELLE INDAGINI GEOGNOSTICHE**
- S3tram Sondaggio geognostico Italferr 2018
 - S1 Sondaggio geognostico Italferr da campagne precedenti
 - 19318 Sondaggio geognostico da banca dati ISPRA
 - D6D141530353 Sondaggio geognostico da banca dati Geoportale Lombardia
 - N1 Sondaggio geognostico Italferr 2019

COMMITTENTE: **RFI** RETE FERROVIARIA ITALIANA GRUPPO FERROVIE DELLO STATO ITALIANO

PROGETTAZIONE: **ITALFERR** GRUPPO FERROVIE DELLO STATO ITALIANO

U.O. GEOLOGIA TECNICA, DELL'AMBIENTE E DEL TERRITORIO

PROGETTO PRELIMINARE

INFRASTRUTTURE FERROVIARIE STRATEGICHE DEFINITE DALLA LEGGE OBBIETTIVO N.443/01

LINEA A.V./A.C. TORINO-VENEZIA Tratta MILANO-VERONA
Lotto funzionale QUADRUPPLICAMENTO EST IN USCITA DA BRESCIA

CARTA GEOLOGICA CON ELEMENTI DI GEOMORFOLOGIA

SCALA: 1:5000

COMMESSA	LOTTO	FASE	ENTE	TIPO DOC.	OPER./DISCIPLINA	PROGR.	REV.
IN0W	00	R	69	N5	GE0001	001	B

Rev.	Descrizione	Redatto	Data	Verificato	Data	Approvato	Data	Autorizzato Data
A	EMMISSIONE ESECUTIVA	R. Calabri	08/01/2019	F. S. Carli	08/01/2019	[Signature]	08/01/2019	M. Conzatti
B	Revisione a seguito nuovi input Dicembre 2019	R. Calabri	12/01/2019	F. S. Carli	12/01/2019	[Signature]	12/01/2019	M. Conzatti

File: IN0W00R69NSGE001001B n. Elab.: CUP: F81H9100000008