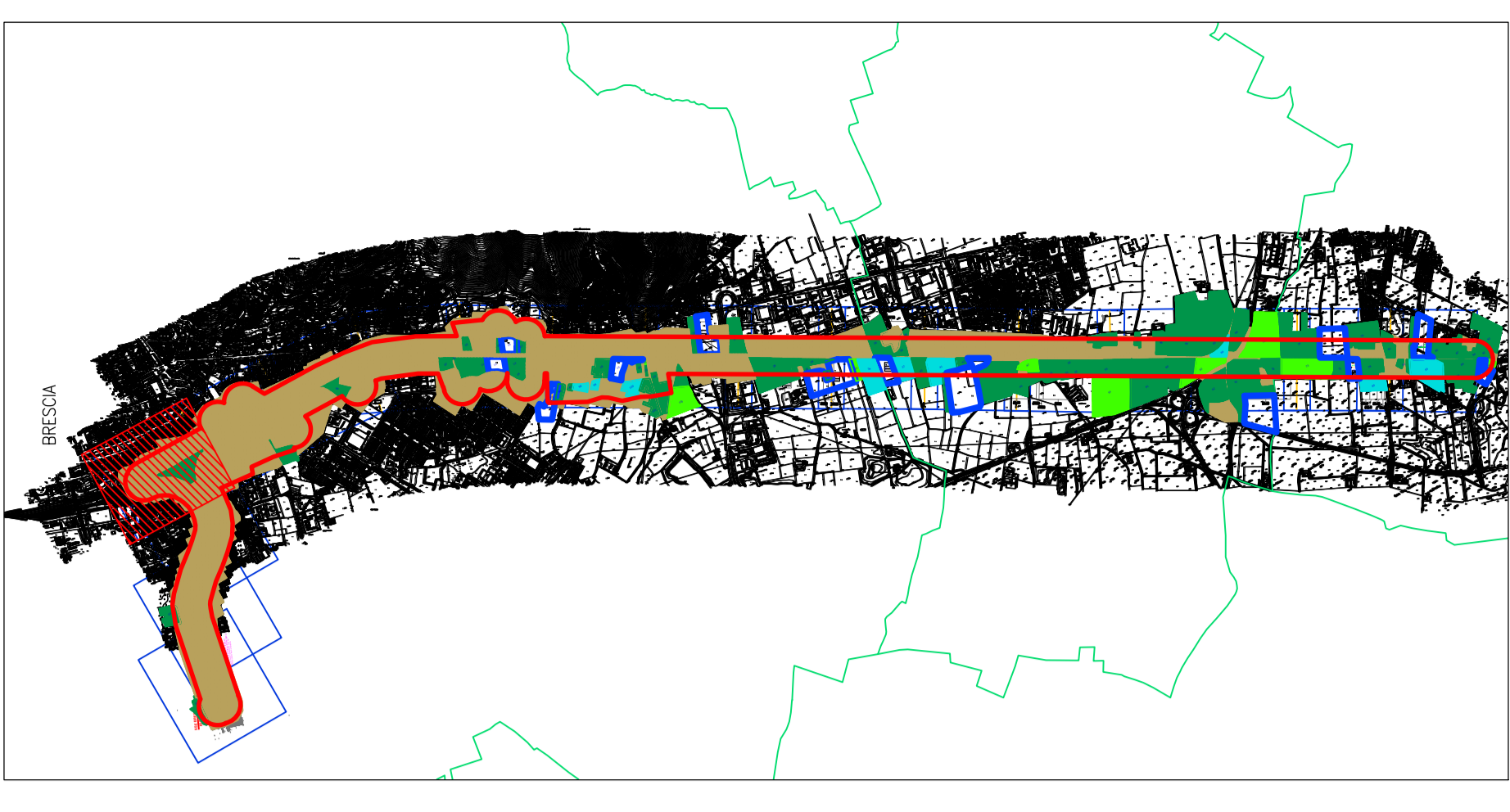
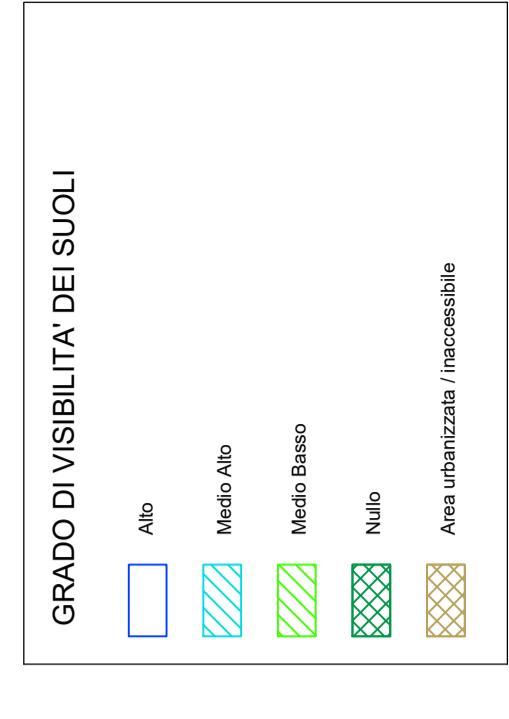


KEY-PLAN  
Scala: 1:50000



ANOMALIA DA FOTINTERPRETAZIONE  
NUMERO 05  
NUMERO DELL'UNITA' DI RICOGNIZIONE

ESTENSIONE



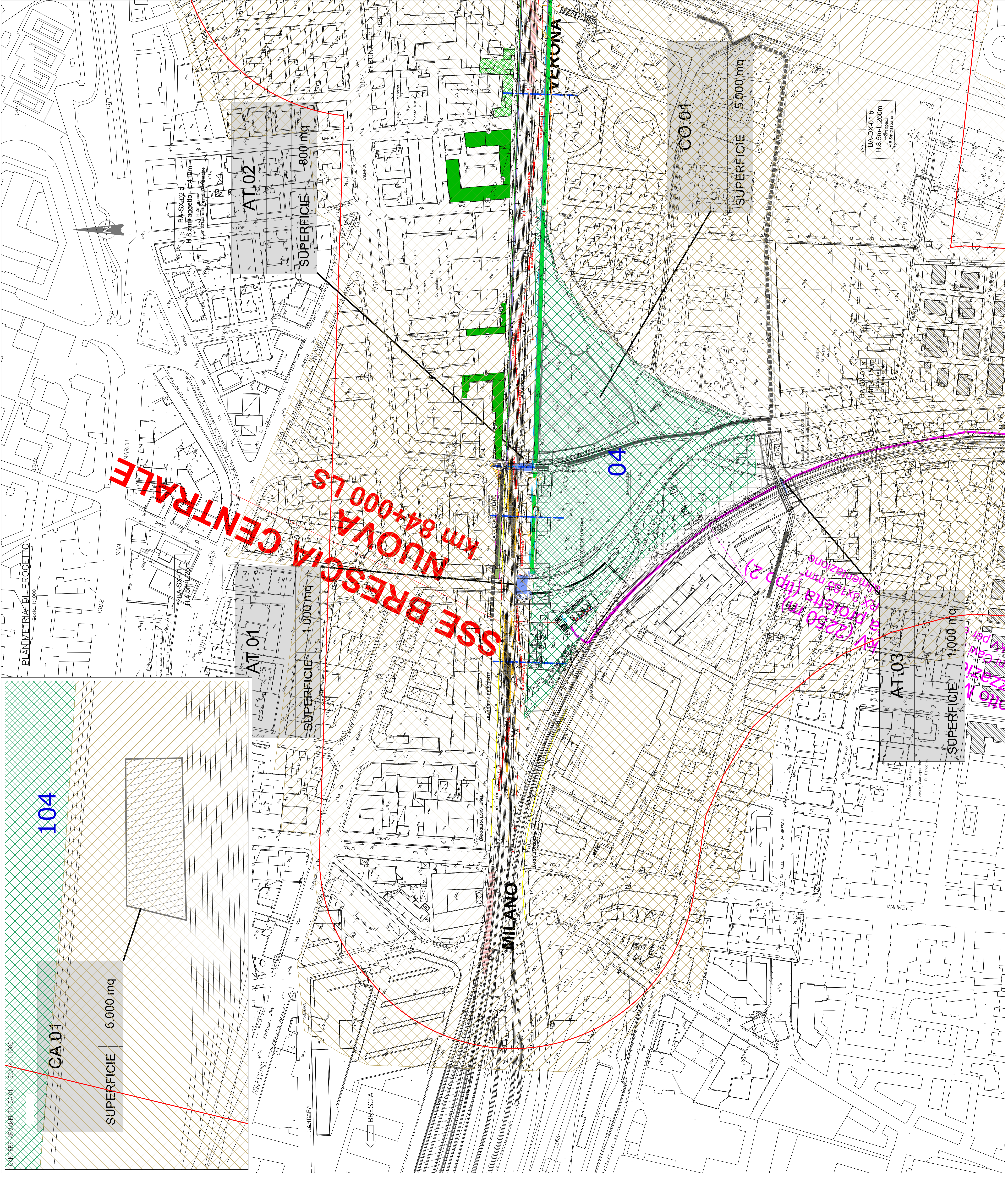
COMITENTE: **RAI** GRUPPO FERROVIARIO ITALIANO  
PROGETTAZIONE: **ITALFERR** GRUPPO FERROVIARIO ITALIANO

U.O. ARCHITETTURA AMBIENTE E TERRITORIO  
PROGETTO PRELIMINARE  
INFRASTRUTTURE FERROVIARIE STRATEGICHE DEFINITE DALLA  
LEGGE OBIETTIVO N. 443/01  
LINEA A.V. A.C. TORINO - VENEZIA Tratta MILANO - VERONA  
Lotto funzionale QUADRUPPLICAMENTO EST IN USCITA DA BRESCIA

STUDIO ARCHEOLOGICO  
Carta della ricognizione e della visibilità dei suoli - Tav. 1 di 18

SCALA: 1:1000

Rev.	Descrizione	Redatto	Data	Verificato	Data	Approvato	Data	Autore/Revisione
1	Emissione Esecutiva	P. Tassinari	14/05/2015	G. Scattolon	14/05/2015	G. Scattolon	14/05/2015	G. Scattolon
2	Approvazione a livello	P. Tassinari	14/05/2015	G. Scattolon	14/05/2015	G. Scattolon	14/05/2015	G. Scattolon
3	Revisione final	P. Tassinari	14/05/2015	G. Scattolon	14/05/2015	G. Scattolon	14/05/2015	G. Scattolon



CANTIERE ARMATORIATO SUI SOSTI SOSTENIBILI

CA.01  
SUPERFICIE 6.000 mq

104

SUPERFICIE 1.000 mq

SUPERFICIE 800 mq

SUPERFICIE 5.000 mq

SUPERFICIE 1.000 mq

12250 mq (100%) per la progettazione